













SUTARTINIAI ŽENKLAI:

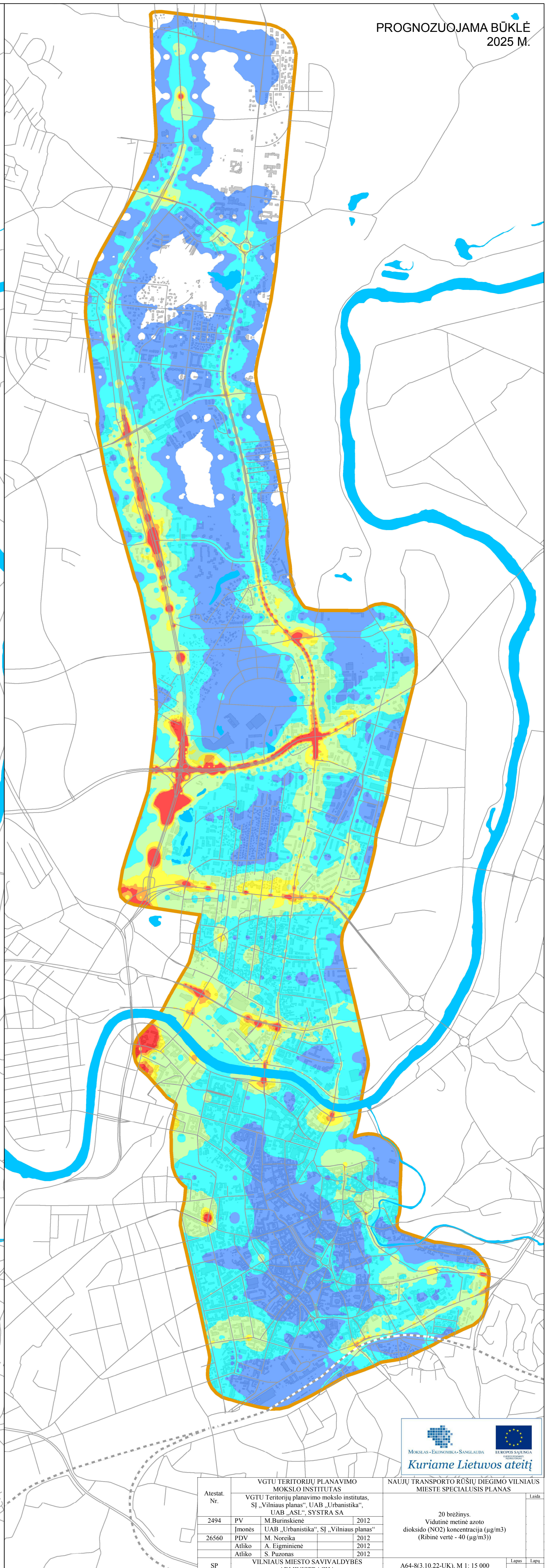
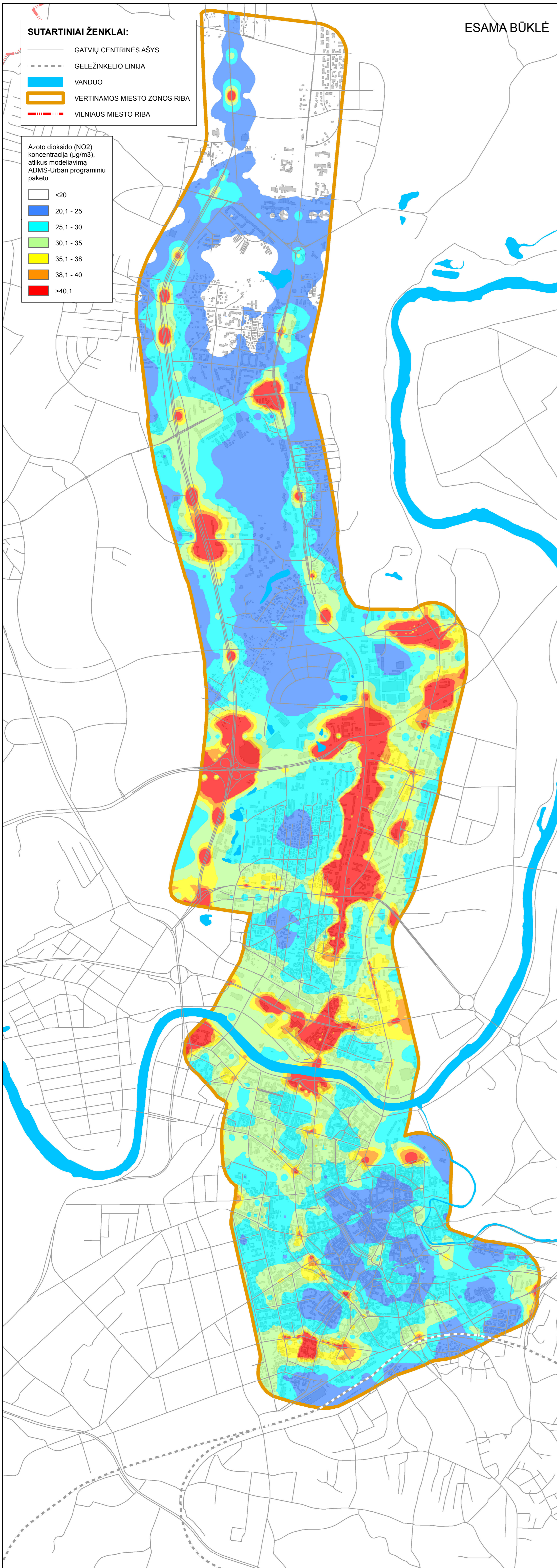
-  GATVIŲ CENTRINĖS AŠYS
-  GELEŽINKELIO LINIJA
-  VANDUO
-  VERTINAMOS MIESTO ZONOS RIBA
-  VILNIAUS MIESTO RIBA

Azoto dioksido (NO₂) koncentracija (µg/m³), atlikus modeliavimą ADMS-Urban programiniu paketu

-  <20
-  20,1 - 25
-  25,1 - 30
-  30,1 - 35
-  35,1 - 38
-  38,1 - 40
-  >40,1

ESAMA BŪKLĖ

PROGNOZUOJAMA BŪKLĖ
2025 M.



Atestat. Nr.	MOKSLO INSTITUTAS		2012
2494	PV	M. Burinskienė	2012
26560	PDV	M. Noreika	2012
	Atliko	A. Eigimienė	2012
	Atliko	S. Puzonas	2012
SP	VILNIAUS MIESTO SAVIVALDYBĖS ADMINISTRACIJA		

NAUJIU TRANSPORTO RŪŠIŲ DIEGIMO VILNIAUS MIESTE SPECIALUSIS PLANAS		Laskd.
20 mėn. vidutinė metinė azoto dioksido (NO ₂) koncentracija (µg/m ³) (Ribinė vertė - 40 (µg/m ³))		
A64-8(3.10.22-UK), M 1: 15 000	Lapas	Lapų