







SUTARTINIAI ŽYMĖJIMAI

-  Sklypo, kurio statybos zona koreguojama riba
-  Kaimyninių sklypų ribos
-  Naikinama statybos riba
-  Planuojama statybos riba
-  Esama statybos zona
-  Planuojama statybos zona

PASTABOS:

1. Koreguojama sklypo nr. 28 statybos zona ir statybos riba, kiti detaliojo plano sprendiniai nekeičiami.
2. Jei iki pastatų statybos užbaigimo nenutiesti vandentiekio tinklai su gaisriniais hidrantaus (norminiu atstumu iki pastatų) sklype turi būti įrengiami požeminiai gaisriniai rezervuarai. Projektuojant pastatus turi būti išlaikomi norminiai atstumai tarp pastatų (pagal pastatų ugniaatsparumo laipsnį) bei numatomų gesinti pastatų ir gaisrinio vandens paėmimo vietas.

Topografinio plano TMS sistemoje Nr. TMS1-20221004-073502


omo UAB "BALTIJOS MATAVIMŲ ORGANIZACIJA" UAB

Koordinacių sistema - LKS-1994
Aukščių sistema - LAS07
Topografinio plano matavimų tikslumas:
Planinės padėties tikslumas - 10 cm;
Aukščių padėties tikslumas - 10 cm;

OBJEKTAUS pavadinimas: BŪKLINIS TOPOGRAFINIS PLANAS M 1:500
PLANO TIPAS: TOPOGRAFINIS PLANAS - PLANAS TURINYS

UAB "VIDOMUS" UAB
LITVA REPUBLICA
BALTIJOS MATAVIMŲ ORGANIZACIJA LTD.

Pareigos: V. Pavardė
Geodezininkas: 1GKV-1190

Atestato Nr.				UAB "Vidomus", A. J. Povilaitio g. 18, Vilnius. Tel.: +370 600 86222	
A1320	PV	S. K		2023	Žemės sklypų (kad. nr. 0101/0167-459, 0101/0167-436) Piliatės seniūnijoje detaliojo plano statybos zonos ir statybos ribos koregavimas Žemės sklype Šventapilės g. 34, Vilniuje
				Brėžinys	Mastelis: 1:500
					Dalis: LAPAS LAPŲ
Koregavimo iniciatoriai D. V., J. V.					1 1