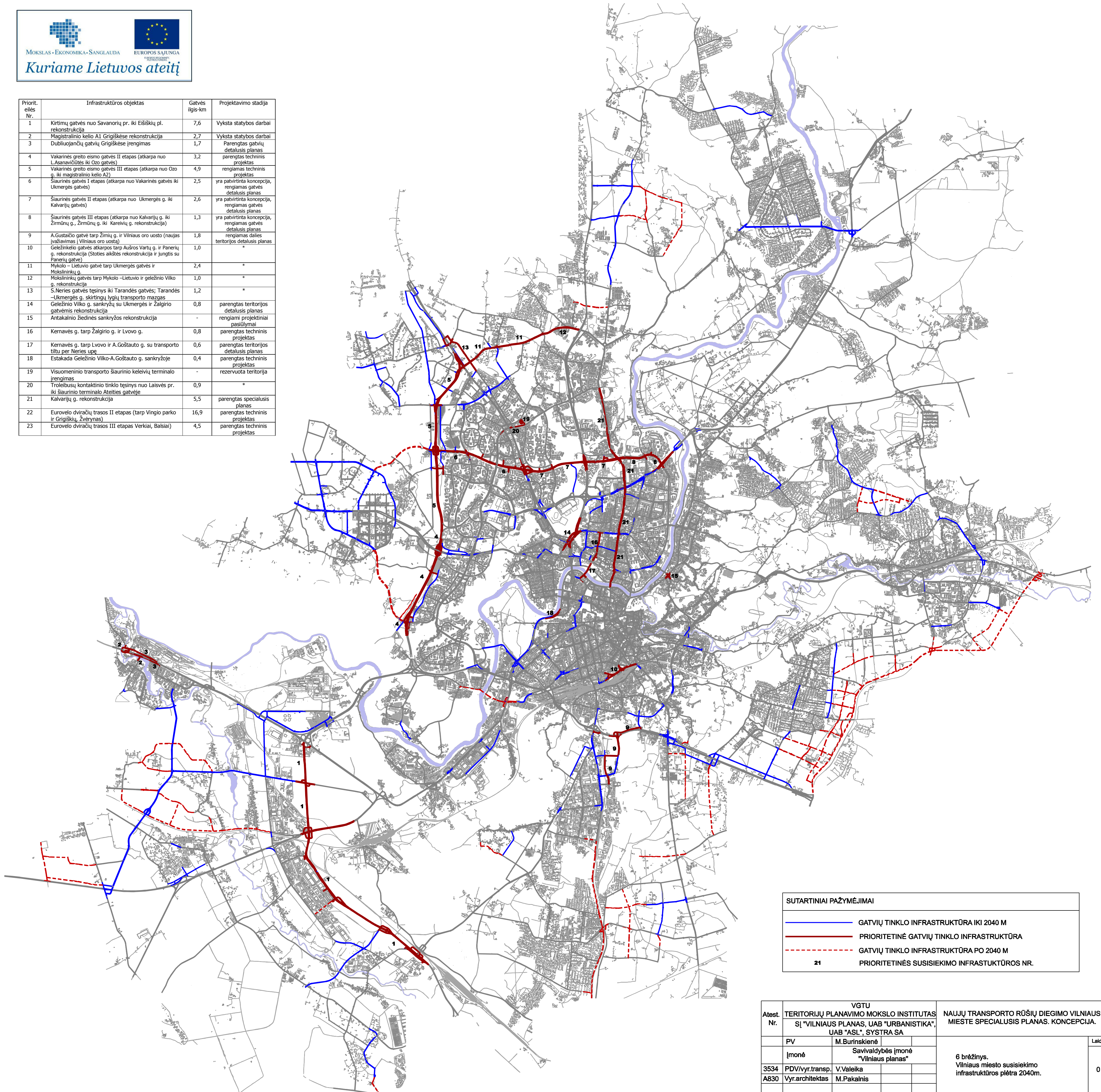






Priorit. eilės Nr.	Infrastruktūros objektas	Gatvės ilgis-km	Projektavimo stadija
1	Kirtimų gatvės nuo Savanorių pr. iki Eišiškių pl. rekonstrukcija	7,6	Vyksta statybos darbai
2	Magistralinio kelio A1 Grigiškėse rekonstrukcija	2,7	Vyksta statybos darbai
3	Dubliuojančių gatvių Grigiškėse įrengimas	1,7	Parengtas gatvių detalusis planas
4	Vakarinės greito eismo gatvės II etapas (atkarpa nuo Ušanių gatvės iki Ozo gatvės)	3,2	parengtas techninis projektas
5	Vakarinės greito eismo gatvės III etapas (atkarpa nuo Ozo g. iki magistralinio kelio A2)	4,9	rengiamas techninis projektas
6	Šiaurinės gatvės I etapas (atkarpa nuo Vakarinės gatvės iki Ukmergės gatvės)	2,5	yra patvirtinta koncepcija, rengiamas gatvės detalusis planas
7	Šiaurinės gatvės II etapas (atkarpa nuo Ukmergės g. iki Kalvarijų gatvės)	2,6	yra patvirtinta koncepcija, rengiamas gatvės detalusis planas
8	Šiaurinės gatvės III etapas (atkarpa nuo Kalvarijų g. iki Žirmūnų g., Žirmūnų g. iki Kareivių g. rekonstrukcija)	1,3	yra patvirtinta koncepcija, rengiamas gatvės detalusis planas
9	A.Gustačio gatvė tarp Žirmūnų g. ir Vilniaus oro uosto (naujas įvažiavimas į Vilniaus oro uostą)	1,8	rengiamas dalies teritorijos detalusis planas
10	Geležinkelio gatvės atkarpos tarp Aušros Vartų g. ir Panerių g. rekonstrukcija (Stoties aikštės rekonstrukcija ir jungtis su Panerių gatve)	1,0	-
11	Mykolo – Lietuvio gatvė tarp Ukmergės gatvės ir Mokslininkų g.	2,4	*
12	Mokslininkų gatvės tarp Mykolo –Lietuvio ir geležinio Vilko g. rekonstrukcija	1,0	*
13	S.Neries gatvės tęsinys iki Tarandės gatvės; Tarandės –Ukmergės g. skirtingų lygių transporto mazgas	1,2	*
14	Geležinio Vilko g. sankryžų su Ukmergės ir Žalgirio gatvėmis rekonstrukcija	0,8	parengtas teritorijos detalusis planas
15	Antakalnio žiedinės sankryžos rekonstrukcija	-	rengiami projektiniai pasiūlymai
16	Kernavės g. tarp Žalgirio g. ir Lvovo g.	0,8	parengtas techninis projektas
17	Kernavės g. tarp Lvovo ir A.Goštauto g. su transporto tiltu per Neries upę	0,6	parengtas teritorijos detalusis planas
18	Estakada Geležinio Vilko-A.Goštauto g. sankryžoje	0,4	parengtas techninis projektas
19	Visuomeninio transporto šiaurinio keleivių terminalo įrengimas	-	rezervuota teritorija
20	Troleibusų kontaktinio tinklo tęsinys nuo Laisvės pr. iki šiaurinio terminalo Ateities gatvėje	0,9	*
21	Kalvarijų g. rekonstrukcija	5,5	parengtas specialusis planas
22	Eurovelo dviračių trasos II etapas (tarp Vingio parko ir Grigiškių, Žvėrynas)	16,9	parengtas techninis projektas
23	Eurovelo dviračių trasos III etapas Verkiiai, Balsiai)	4,5	parengtas techninis projektas



SUTARTINIAI PAŽYMĖJIMAI	
	GATVIŲ TINKLO INFRASTRUKTŪRA IKI 2040 M
	PRIORITETINĖ GATVIŲ TINKLO INFRASTRUKTŪRA
	GATVIŲ TINKLO INFRASTRUKTŪRA PO 2040 M
	PRIORITETINĖS SUSISIEKIMO INFRASTRUKTŪROS NR.

VGTU		NAUJŲ TRANSPORTO RŪŠIŲ DIEGIMO VILNIAUS MIESTE SPECIALUSIS PLANAS. KONCEPCIJA.	
Atest. Nr.	TERITORIJŲ PLANAVIMO MOKSLO INSTITUTAS SI "VILNIAUS PLANAVIMO MOKSLO INSTITUTAS", UAB "ASL", SYSTRA SA		
PV	M.Burinskienė	6 brėžinys. Vilniaus miesto susisiekimo infrastruktūros plėtra 2040m.	Laida 0
Įmonė	Savivaldybės įmonė "Vilniaus planas"		
3534 A830	PDV/vyr.transp. V.Valeika Vyr.architektas M.Pakalnis		
SP	VILNIAUS MIESTO SAVIVALDYBĖS ADMINISTRACIJA	A64-8(3.10.22-UK) / VP-10-55	Lapas Lapų