

Kadastro Nr. 0101/0157:1034

**Sklypo pagrindinė naudojimo paskirtis - kita,
naudojimo būdai - vienbučių ir dvibučių gyvenamųjų pastatų teritorijos,
susisiekimo ir inžinerinių tinklų koridorių teritorijos.**

**Pageidaujama paskirtis - kita,
žemės naudojimo būdas - vienbučių ir dvibučių gyvenamųjų
pastatų teritorijos.**

Zofijos Gulevič g.

Jono Prano Aleksos g.

D

Adolfo Šapokos g.

1

3

5

7

44

44A

44B

42











46

46A

46B

6055200

Sutartiniai ženklai:

-  Registrų c. sklypai
-  Registrų c. (netikslių mat.) sklypai
-  Registrų c. inž. statiniai
-  DP patvirtintos RL
-  SP patvirtintos RL
-  DP koncepcijų RL
-  Schemos patvirtintos RL
-  DP rengiamos RL
-  SP rengiamos RL
-  Schemos rengiamos RL

IŠTRAUKA IŠ SUVESTINIO SKAITMENINIO
VILNIAUS MIESTO PLANO M1:1000

Žemės sklypas (kadastro Nr. 0101/0157:1034)
Adolfo Šapokos g. 7