





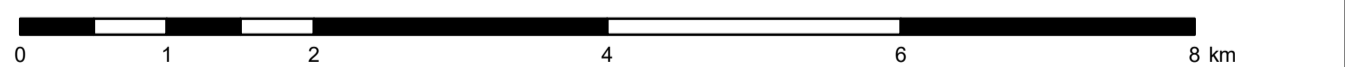



SUTARTINIAI ŽENKLAI

-  Iki BP įsigaliojimo patvirtintas Verbų etnokultūros kraštovaizdžio draustinio specialusis planas, kurio sprendiniai turėjo privalomąją teisinę galią, išlieka privalomais tol, kol bus parengti juos keičiantys vietovės lygmens kompleksinio TPD. Įsigaliojus kompleksinio teritorijų planavimo dokumentui, apimančiam tik dalį specialiuoju planu suplanuotos teritorijos, specialiojo plano sprendiniai teritorijoje, kuriai neparengtas kompleksinio TPD, turi privalomąją teisinę galią
-  Vilniaus Verbų etnokultūros kraštovaizdžio draustinio specialiojo plano teritorija
-  Vilniaus m. savivaldybės ribos
-  Vilniaus m. rajono riba
-  Vilniaus oro uosto esamo lėktuvų kilimo ir tūpimo tako perspektyvinė ribinė (55 dBA) triukšmo zonos riba
-  Perspektyvinė triukšmo zona rezervuotam kitos krypties lėktuvų kilimo ir tūpimo takui

Pastaba: Konkrečios funkcinės zonos reglamentus žiūrėti BP reglamentų lentelėse



0	1	2	4	6	8 km
0	2020.01.29				
LAIDA	IŠLEIDIMO DATA		LAIDOS STATUSAS, KEITIMO PRIEŽASTIS (JEI TAIKOMA)		
RVAL RPTV. DOK. NR.	 VILNIAUS PLANAS		Teritorijų planavimo dokumento pavadinimas VILNIAUS MIESTO SAVIVALDYBĖS TERITORIJOS BENDRISIS PLANAS		
A280	PV	Mindaugas Grabauskas	Išleidytojo pavadinimas SPRENDINIŲ TEKSTINIO REGLEMENTO NR. 40 SCHEMA MASTELIS 1:50000		LAIDA
TPV 0067	arch.	Giedrius Bireta			0
LT	Teritorijų planavimo organizatorius VILNIAUS MIESTO SAVIVALDYBĖS ADMINISTRACIJOS DIREKTORIUS		Projektas: Žymas VP16-23	LAPAS	LAPŲ
				1	1