



*A636-47/18 (2.3.2.7-VP3)*

TERITORIJŲ ARCHITEKTŪRINĖS  
S P E C I A L I O S I O S  
S A L Y G O S  
LAUKO KAVINEI ĮRENGTI IR EKSPLOATUOTI

LUKIŠKIŲ AIKŠTĖS TERITORIJOS ŠIAURĖS RYTINĖJE DALYJE

## T U R I N Y S

Teritorijų architektūrinės specialiosios sąlygos lauko kavinei įrengti ir eksploatuoti Lukiškių aikštės teritorijos šiaurės rytinėje dalyje (tekstinė dalis)	_____ 1-5 psl.
Situacijos schema	_____ 6 psl.
Teritorijos lauko kavinei įrengti planas (ant topo-geodezinio pagrindo) M 1:500	_____ 7 psl.
Esamos padėties fotofiksacija su pažymėta teritorijos lauko kavinei vieta	_____ 8 psl.
Lauko kavinės aptarnavimo bloko architektūrinis įvaizdis	_____ 9 psl.
Projekto Nr. VP16.186 autoriaus pritarimas	_____ 10 psl.

**TERITORIJŲ ARCHITEKTŪRINĖS SPECIALIOSIOS SĄLYGOS  
LAUKO KAVINEI ĮRENGTI IR EKSPLOATUOTI  
LUKIŠKIŲ AIKŠTĖS TERITORIJOS ŠIAURĖS RYTINĖJE DALYJE  
(toliau – Architektūrinės specialiosios sąlygos)**

**1. Adresas**

**Lukiškių aikštės teritorijos šiaurės rytinė dalis,  
Naujamiesčio seniūnija, Vilniaus m.**

**2. Organizatorius**

Vilniaus miesto savivaldybės administracijos Miesto plėtros departamentas

**3. Rengėjas**

Savivaldybės įmonė „Vilniaus planas“

**4. Teritorijos lauko kavinei plotas**

Maksimalus galimas teritorijos lauko kavinei įrengti ir eksploatuoti plotas – **126,3 m<sup>2</sup>** (kavinės plotas tikslinamas lauko kavinės architektūrinio idėjinio projekto bei lauko kavinės įrengimo projekto apimtyje ir gali būti mažesnis, bet ne didesnis už šiose Architektūrinėse specialiosiose sąlygose nurodytą maksimalų dydį).

**5. Papildomi duomenys apie teritoriją:**

- nacionalinio reikšmingumo lygmens nekilnojamojo kultūros paveldo objektas, kurio teritorijoje yra numatoma vieta lauko kavinei – **Lukiškių aikštė** (nekilnojamosios kultūros vertybės u.k. 10371);
- nekilnojamojo kultūros paveldo vietovė, kurios teritorijoje yra numatoma vieta lauko kavinei – **Vilniaus miesto istorinė dalis, vad. Naujamiesčiu** (nekilnojamosios kultūros vertybės u.k.33653);
- nekilnojamojo kultūros paveldo kompleksas, kurio teritorijoje yra numatoma vieta lauko kavinei – **Vilniaus senjojo miesto vieta su priemiesčiais** (nekilnojamosios kultūros vertybės u.k. 25504).

**6. Architektūrinės specialiosios sąlygos nustatytos vadovaujantis:**

- Lietuvos Respublikos teritorijų planavimo įstatymu,
- Lietuvos Respublikos statybos įstatymu,
- Lietuvos Respublikos nekilnojamojo kultūros paveldo apsaugos įstatymu,
- Lietuvos Respublikos saugomų teritorijų įstatymu,
- statybos techniniu reglamentu STR 1.01.03:2017 „Statinių klasifikavimas“,
- statybos techniniu reglamentu STR 1.04.04:2017 „Statinio projektavimas, projekto ekspertizė“,
- galiojančiais detaliesiais planais ir kitais teritorijų planavimo dokumentais.

## **7. Architektūrinės specialiosios sąlygos teritorijos naudojimui, tvarkymui ir kavinės projektavimui:**

### **7.1. reikalavimai lauko kavinės ir aplinkos vizualiniam–erdviniam santykiui:**

- 7.1.1.** architektūriniai–meniniai sprendiniai turi būti šiuolaikiški, profesionalūs, derėti prie saugomos Lukiškių aikštės (nekilnojamojo kultūros paveldo objektas 10371) sutvarkymo projekto planinės struktūros ir mažosios architektūros sprendinių ir stilistikos, organiškai įsilieti į architektūrinę aikštės aplinką;
- 7.1.2.** projektuojant lauko kavinę privaloma:
- formuoti aukšto estetinio lygio ir funkcinę paskirtį atitinkantį architektūrinį įvaizdį;
  - išlaikyti stiliaus bei spalvinių sprendinių vientisumą – atsisakyti smulkių architektūrinių detalių ir išorinės reklamos gausos, vengti baldų ir įrangos stilių, medžiagų, spalvų įvairovės (kavinės baldus ir kitą įrangą parinkti vieno dizaino, naudoti ne daugiau kaip 3 pagrindines spalvas įrangos ir baldų elementuose);
  - nurodyti preliminarias vietas išorinei reklamai, jei numatoma ją įrengti, – vietos numatomai išorinei reklamai turi būti pažymėtos lauko kavinės projektų sprendiniuose (teisės aktų nustatyta tvarka išorinės reklamos projektas rengiamas ir derinamas atskirai);
  - architektūrinėmis ir dizaino priemonėmis privaloma akcentuoti laikiną, sezoninę lauko kavinės paskirtį, draudžiama formuoti stacionaraus pastato įvaizdį.
- 7.1.3.** kavinės ir aplinkos funkciniai ryšiai turi būti suderinti ir praktiški, privaloma išsaugoti esamas pėsčiųjų takų jungtis ir užtikrinti sąlygas saugiam eisimui.

### **7.2. reikalavimai lauko kavinės įrangai, jos medžiagiškumui, teritorijos tvarkymui:**

- 7.2.1.** visa lauko kavinės įranga turi būti projektuojama, įrengiama ir eksploatuojama šių Architektūrinių specialiųjų sąlygų brėžinyje „Teritorijos vasaros lauko kavinei įrengti planas (ant topo–geodezinio pagrindo) M 1:500“ pažymėtoje teritorijoje lauko kavinei įrengti (toliau – teritorija);
- 7.2.2.** teritorijoje stacionarūs statiniai negalimi, tačiau gali būti įrengta laikina lauko kavinės aptarnavimo vieta – paviljono tipo lengvų konstrukcijų aptarnavimo blokas, pagal techninius parametrus nepriskiriamas statiniams, be pamatų, iki 25 m<sup>2</sup> ploto, iki 3,50 m aukščio; aptarnavimo blokas gali būti arba gatavas gaminys, atvežamas transportu į įrengimo vietą, arba sumontuojamas vietoje iš gatavų dalių nevykdant statybos darbų, pasibaigus vasaros sezonui aptarnavimo blokas gali būti nukeliamas iki sekančio sezono pradžios;
- 7.2.3.** lauko kavinės aptarnavimo bloko (jei toks planuojamas) dizaino stilius turi būti šiuolaikiškas, derantis su įgyvendinta Lukiškių aikštės tvarkybos koncepcija – žiūrėti šių Architektūrinių specialiųjų sąlygų brėžinį „Vasaros lauko kavinės aptarnavimo bloko architektūrinis įvaizdis“), konstrukcijų spalva turi būti tamsi žalia RAL 7021, matinė su 25% blizgumu;
- 7.2.4.** visos lauko kavinės konstrukcijos turi būti nesudėtingai sumontuojamos ir išmontuojamos, naudojamos medžiagos – kokybiškos, atitinkančios architektūrinę–meninę idėją, parinktos nepažeidžiant technologinių, funkcinių reikalavimų ir siekiant pabrėžti objekto sezoniškumą, laikiną paskirtį;
- 7.2.5.** lauko kavinės inžinerinė įranga gali būti prijungiama prie kavinei eksploatuoti būtinų inžinerinių tinklų (vadovaujantis tinklus eksploatuojančių įmonių sąlygomis ir reikalavimais sprendžiama lauko kavinės inžinerinių tinklų projekto apimtyje);
- 7.2.6.** lauko kavinės denginiai gali būti tik lengvų konstrukcijų, iki 3 m diametro, visi vieno tipo vienspalviai, santūrios spalvos skėčiai, audinio spalva gali būti tamsi žalia (orientacinis spalvos kodas RAL MATT 6012) arba vidutinio tamsumo žalia

- (orientacinis spalvos kodas RAL MATT 6028) arba šviesi smėlio (orientacinis spalvos kodas RAL MATT 1001);
- 7.2.7. lauko kavinės baldai turi būti aukšto estetinio lygio, šiuolaikinio dizaino, preciziškai apdorotais paviršiais, nekontrastuojančių su aplinka, santūrių spalvų, aptarnavimui reikalinga įranga turi atitikti higienos reikalavimus;
  - 7.2.8. teritorijos puošimui galimi iki ~0,80 m aukščio žemaūgiai dekoratyviniai želdiniai pastatomose gėlinėse, draudžiama įrengti atitvarus, terasas, paklotus ar kitas specialias kavinės teritorijos atribojimo priemones;
  - 7.2.9. teritorija gali būti apšviesta lauko kavinės projekte numatytais šviesos šaltiniais (be mirgančių apšvietimo efektų);
  - 7.2.10. lauko kavinės įrangos elementų negalima tvirtinti prie esamų želdinių;
  - 7.2.11. privaloma visą lauko kavinės eksploatavimo laikotarpį iš lauko kavinės teritorijos šalinti šiukšles ir užtikrinti kavinės lankytojams galimybę naudotis sanitariniu mazgu stacionarioje kavinėje, restorane, bare arba kitoje įstaigoje, esančioje šalia planuojamos lauko kavinės (privalomas rašytinis susitarimas arba išsipareigojimas, dėl galimybės lauko kavinės lankytojams pasinaudoti sanitariniu mazgu užtikrinimo, galiojantis visą lauko kavinės eksploatavimo laikotarpį);
  - 7.2.12. planuojamais darbais negali būti sunaikintos, pažeistos ar kitaip pakeistos nustatytos Lukiškių aikštės (unikalus kodas Kultūros vertybių registre 10371), Vilniaus miesto istorinės dalies, vadinamos Naujamiesčiu (u.k. 33653) ir Vilniaus senajo miesto vieta su priemiesčiais (u.k. 25504) vertingosios savybės (<http://kvr.kpd.lt/heritage/>).
  - 7.2.13. pasibaigus vasaros sezonui lauko kavinų aptarnavimo blokai gali būti nukeliami iki sekančio sezono pradžios, išmontavus lauko kavinės įrangą, teritorija turi likti tvarkinga, kokybiškai ir estetiškai nepakitusi;
  - 7.2.14. jeigu Savivaldybės administracija teisės aktu nustato, kad teritorija reikalinga miesto poreikiams, per sutartos trukmės laikotarpį (nuo rašytinio įspėjimo dienos) privaloma savo lėšomis išmontuoti lauko kavinės įrangą, sutvarkyti teritoriją (visos detalės aptariamose konkurso lauko kavinei įrengti ir eksploatuoti laimėtojo sutartyje).
- 7.3. reikalavimai konkurso būdu įrengiamos lauko kavinės architektūriniam idėjiniam projektui (teikiamas konkursui drauge su kitais konkursinio pasiūlymo dokumentais):
- 7.3.1. lauko kavinės architektūrinis idėjinis projektas (toliau – architektūrinis idėjinis projektas) turi būti parengtas vadovaujantis šių Architektūrinių specialiųjų sąlygų reikalavimais ir atitikti Lietuvos Respublikos civilinio kodekso ir kitų įstatymų ir teisės aktų reikalavimus;
  - 7.3.2. architektūriniame idėjiniame projekte turi būti nurodyta tik pageidaujama lauko kavinės įrengimo ir eksploatavimo vieta (adresas) ir užrašytas pavadinimas „Architektūrinis idėjinis projektas“ (nenurodant projekto rengėjo);
  - 7.3.3. architektūrinio idėjinio projekto apimtyje turi būti pateikta:
    - architektūrinio idėjinio projekto aiškinamasis raštas, kuriame paaiškinta projekto sprendinių architektūrinė idėja, paaiškintos ir aprašytos konstrukcijos, įranga, medžiagos, apšvietimas, santykis su aplinka, teritorijos tvarkymas ir kt.;
    - idėjiniai, architektūriniai, planiniai lauko kavinės sprendiniai (lauko kavinės planai, spalvinis sprendimas, fasadai su pagrindiniais matmenimis, baldų ir kitos įrangos išdėstymo schemas su pagrindiniais matmenimis, lauko kavinės išorinės reklamos vieta (vietomis), jei numatoma išorinė reklama);
    - idėjiniai lauko kavinės įrangos, lauko baldų pavyzdžiai (išmatavimai, eskizai, fotonuotraukos);
    - idėjiniai lauko kavinės estetinio vaizdo sprendiniai (vizualizacija, fotomontažas, analogų fotonuotraukos).

- 7.4. reikalavimai konkurso būdu įrengiamos lauko kavinės įrengimo projektui ir pagrindiniai projekto dokumentai (projekto du egzemplioriai pateikiami Vilniaus miesto savivaldybės administracijos Miesto plėtros departamentui kartu su prašymu pritariti lauko kavinės įrengimo projektui):
- 7.4.1. lauko kavinės įrengimo projekto sprendiniai negali prieštarauti Lietuvos Respublikos civilinio kodekso, Lietuvos Respublikos teritorijų planavimo įstatymo, Lietuvos Respublikos statybos įstatymo, Lietuvos Respublikos nekilnojamojo kultūros paveldo apsaugos įstatymo, Lietuvos Respublikos saugomų teritorijų įstatymo, kitų LR įstatymų ir teisės aktų nuostatomis ir turi atitikti Vilniaus miesto savivaldybės administracijos direktoriaus įsakymu patvirtinto Pritarimo lauko kavinų, lauko prekybos (paslaugų teikimo) vietų ir prekybos kioskų (paviljonų) įrengimo projektams tvarkos aprašo ir šių Architektūrinių specialiųjų sąlygų reikalavimus;
  - 7.4.2. valstybės saugomo objekto teritorijoje projektui vadovauti bei atlikti paveldosaugos (specialiąją) ekspertizę turi teisę kvalifikacinius reikalavimus atitinkantys, nustatyta tvarka atestuoti specialistai (Lietuvos Respublikos Nekilnojamojo kultūros paveldo apsaugos įstatymo 23<sup>1</sup> str.);
  - 7.4.3. projekto aiškinamojo rašto paveldosauginėje dalyje privaloma pateikti sprendinių įtaką valstybės saugomo nekilnojamojo kultūros paveldo objekto Lukiškių aikštės (nekilnojamosios kultūros vertybės u.k. 10371) vertingosioms savybėms;
  - 7.4.4. jei projektuojama lauko kavinės įranga (kavinės aptarnavimo blokas ir pan.) patenka į teritorijoje esančių inžinerinių tinklų apsaugos zonas, privalomi inžinerinius tinklus eksploatuojančių įmonių rašytiniai pritarimai projekto sprendiniams;
  - 7.4.5. jei lauko kavinės įrangą planuojama prijungti prie inžinerinių tinklų, turi būti rengiamas atskiras inžinerinių tinklų statybos projektas (projekto sprendiniai turi atitikti inžinerinius tinklus eksploatuojančių įmonių techninių sąlygų reikalavimus);
  - 7.4.6. pagrindinių lauko kavinės įrengimo projekto dokumentų sąrašas:
    - aiškinamasis raštas, kuriame nurodoma objekto paskirtis, įrengimo vieta, plotas, erdvinis planinis, konstrukcinis sprendimas, naudojamos medžiagos ir kt., projekto rengėjo ir užsakovo kontaktiniai duomenys (pavadinimas, atsakingo asmens vardas, pavardė, telefonas, adresas, elektroninio pašto adresas) ir pateikiama paveldosauginė dalis;
    - lauko kavinės planas su pagrindiniais matmenimis (M1:500, M1:1000) ir lauko kavinės aptarnavimo bloko (jei projektuojamas) koordinatėmis valstybinėje koordinacinių sistemoje (LKS-94), atliktas ant topografinio inžinerinio plano (išduoda Savivaldybės administracijos Miesto plėtros departamento Žemės duomenų skyrius);
    - architektūriniai brėžiniai: lauko kavinės planas, fasadai, įrangos detalės (M 1:20, M 1:50, M 1:100 arba M 1:200);
    - lauko kavinės estetinio vaizdo sprendiniai (spalvinis sprendimas, vizualizacija, fotomontažas esamoje aplinkoje);
    - schema su lauko kavinės išorinės reklamos vieta (vietomis), jei numatoma išorinė reklama;
    - lauko kavinės įrangos, lauko baldų pavyzdžiai (išmatavimai, fotonuotraukos);
    - konkurso lauko kavinei įrengti ir eksploatuoti laimėtojo sutarties su Savivaldybės administracija registracijos numeris (sutarties kopija).

## 8. Teritorijos naudojimo terminai ir kitos sąlygos išdėstytos:

lauko kavinų įrengimo ir eksploatavimo konkurso nuostatuose su priedais;  
lauko kavinės įrengimo ir eksploatavimo sutartyje.

9. Šios Architektūrinės specialiosios sąlygos yra privalomas priedas prie sutarties.

10. Visos numatytos priemonės ir sprendiniai realizuojami tik pagal nustatyta tvarka parengtus ir suderintus projektus ir gavus leidimą.

Parengė SI „Vilniaus planas“

2018 m., Vilnius

Vilniaus miesto savivaldybės administracijos  
Miesto plėtros departamento  
Kultūros paveldo apsaugos skyriaus vedėjas

*[Signature]*  
**Darius Daunoras**  
2018-03-02

PATIKRINTA

Kultūros paveldo departamento prie  
Kultūros ministerijos Vilniaus skyriaus  
vyriausioji specialistė

*[Signature]*  
**Rasa Trapikienė**  
2018 m. 05 mėn. 11 d. Nr. 467 k

*deinams ir lauko kavinei ;  
meta*  
Žemės judinimo darbų vietose  
būtinai archeologiniai tyrimai  
*per bus ryškiau žemes  
judinimo planai*

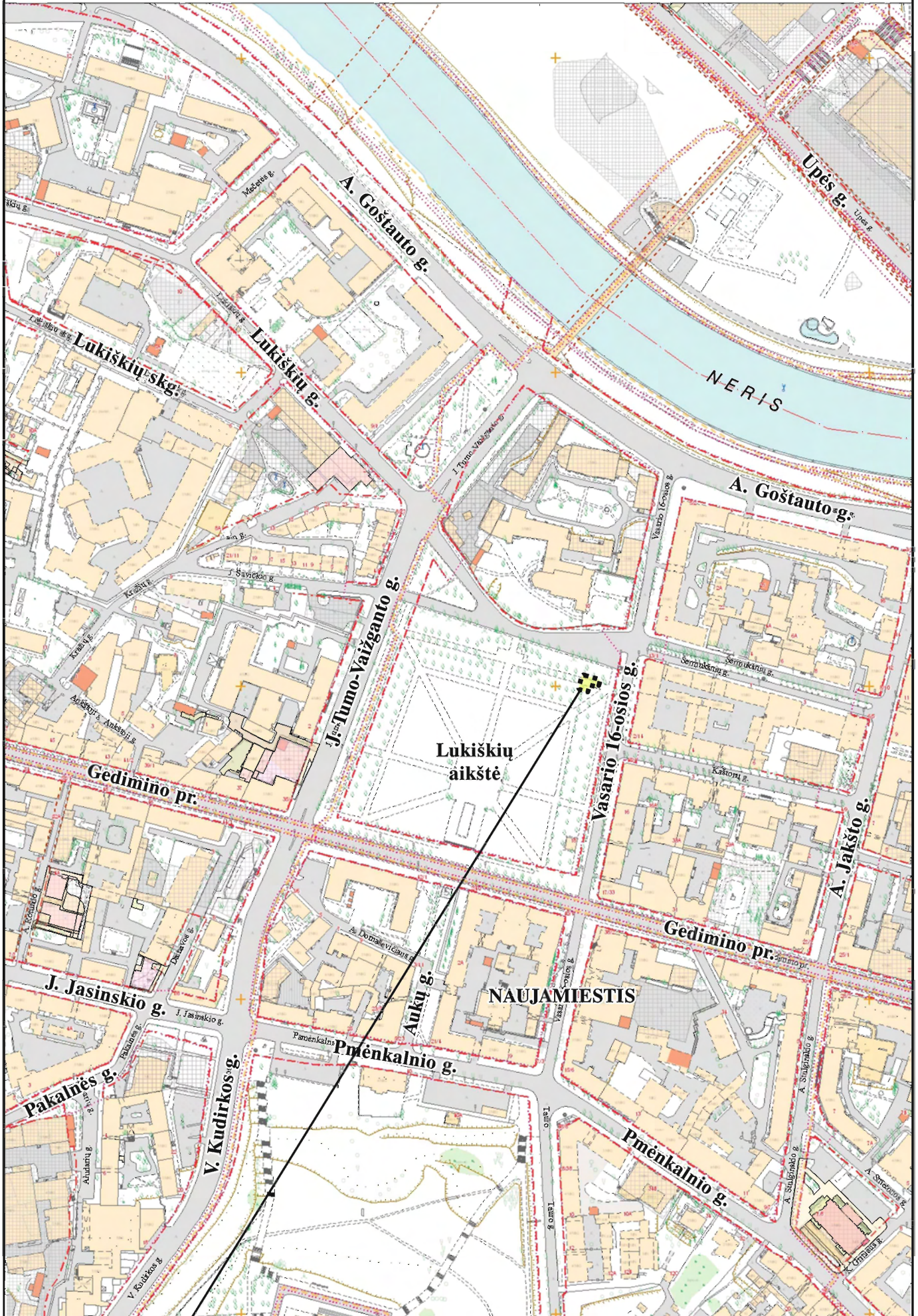
Vilniaus miesto savivaldybės administracijos  
Miesto plėtros departamento  
Plėtros planavimo skyriaus vyriausioji specialistė

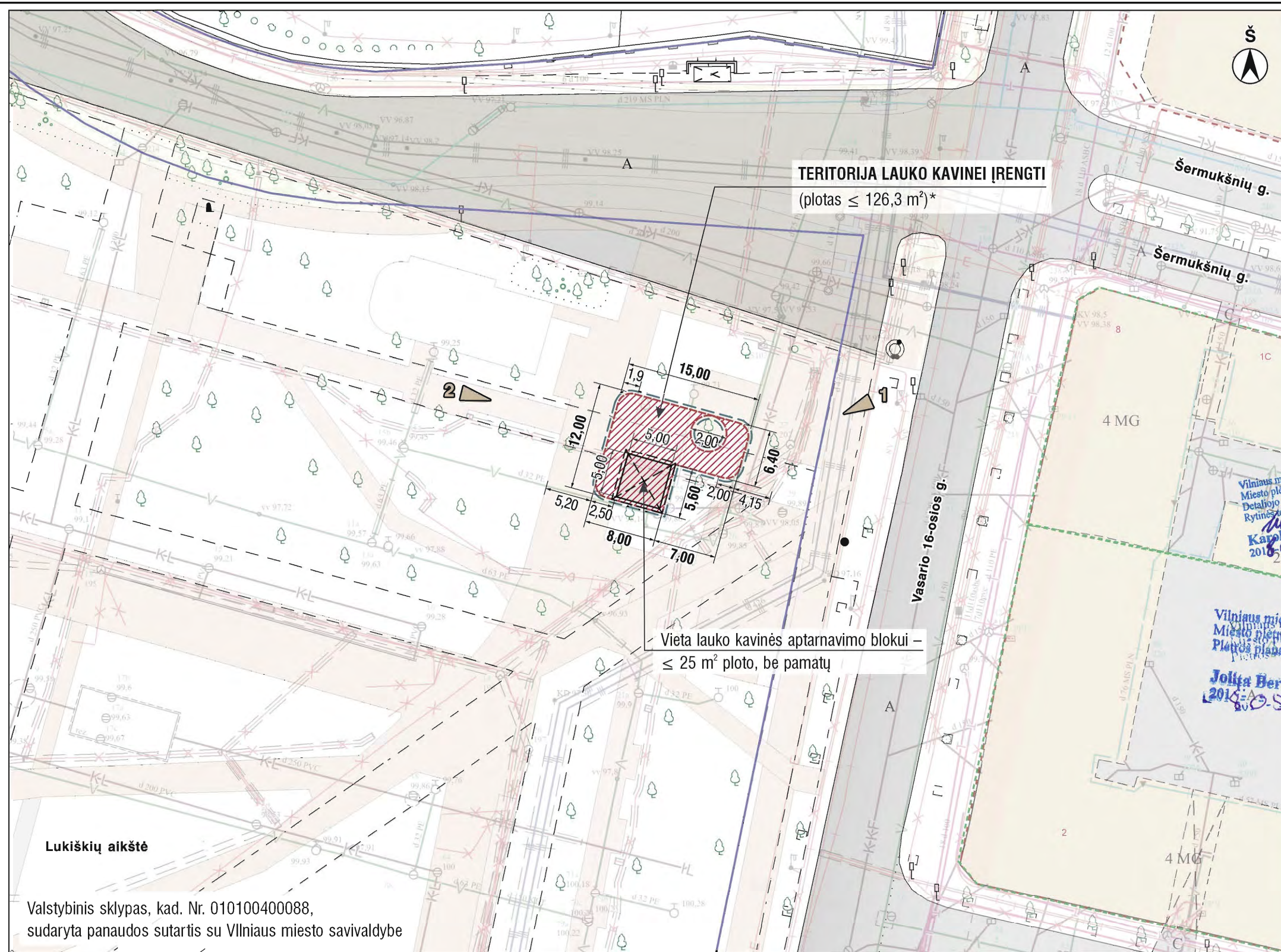
*[Signature]*  
**Ramunė Vitkauskienė**  
2018-05-31

Vilniaus miesto savivaldybės administracijos  
Miesto plėtros departamento  
Plėtros planavimo skyriaus vedėja

*[Signature]*  
**Jolita Bernatavičienė**  
2018-05-31

*A636-47/18(2.3.2.7-WP3)  
2018-05-31*





SITUACIJOS SCHEMA M 1 : 8 000



**Lukiškių aikštė** (nekilnojamosios kultūros vertybės unikalus kodas 10371), **Vilniaus miesto dalis vadinama Naujamiėsčiu** (nekilnojamosios kultūros vertybės unikalus kodas 33653), **Vilniaus senjojo miesto vieta su priemėsčiais** (nekilnojamosios kultūros vertybės unikalus kodas 25504).

Vilniaus miesto savivaldybės administracijos  
Miesto plėtros departamento  
Detaliojo planavimo ir architektūros skyriaus  
Ryšių su visuomenės atstovais skyriaus vyriausiasis specialistas  
**Karolis Kiviūdas**  
2018-05-31

Vilniaus miesto savivaldybės administracijos  
Miesto plėtros departamento  
Kultūros paveldo apsaugos skyriaus vedėjas  
**Darius Daunoras**  
2018-05-31

Vilniaus miesto savivaldybės administracijos  
Miesto plėtros departamento  
Plėtros planavimo skyriaus vedėja  
**Jolita Bernatavičienė**  
2018-05-31

PATIKRINTA  
Kultūros paveldo departamento prie  
Kultūros ministerijos Vilniaus skyriaus  
vyriausioji specialistė  
**Rasa Trapikienė**  
2018-05-31


S U T A R T I N I A I Ž E N K L A I	
	Sklypų ribos
	Gatvių „raudonosios“ ribos
	Teritorijų architektūrinių specialiųjų sąlygų riba
	Teritorija lauko kavinei įrengti
	Fotofiksacijos kryptis (žiūrėti brėžinį VP17-274-SP-7-2)

Valstybinis sklypas, kad. Nr. 010100400088,  
sudaryta panaudos sutartis su Vilniaus miesto savivaldybe

\* **PASTABOS:** 1. Planas parengtas atsizvelgiant į projekto Nr. VP16.186 „Lukiškių gatvės nuo Vasario 16-osios g. iki Tumo Vaižganto g. rekonstravimo ir Lukiškių aikštės želdyno tvarkybos darbų projektas, I ir II etapai“, rengėjas SĮ „Vilniaus planas“, Statytojas Vilniaus miesto savivaldybė).  
2. Lauko kavinės užimamas plotas tikslinamas kavinės projekto apimtyje.

Vilniaus miesto savivaldybės administracijos  
Miesto plėtros departamento  
Plėtros planavimo skyriaus vyriausioji specialistė  
**Ramunė Vitkauskienė**  
2018-05-31

KVAL. PATV. DOK. NR.			Projekto pavadinimas <b>TERITORIJŲ ARCHITEKTŪRINĖS SPECIALIOSIOS SĄLYGOS LAUKO KAVINEI ĮRENGTI IR EKSPLOATUOTI</b>	
	Dizaineris	Kristijonas Vizgirda	Adresas <b>Lukiškių aikštės teritorijos šiaurės rytinė dalis, Naujamiėsčio seniūnija, Vilniaus m.</b>	LAIDA
	Dizainerė	Inga Gujytė	Projekto dokumento pavadinimas <b>TERITORIJOS LAUKO KAVINEI ĮRENGTI PLANAS (ant topo-geodezinio pagrindo) M 1:500</b>	0
LT	Užsakovas	Vilniaus miesto savivaldybės administracija	Projekto dokumento žymuo VP17-274-SP-7-1	LAPAS LAPŲ 1 1





**PLANUOJAMA TERITORIJA LAUKO KAVINEI (maksimalus užimamas plotas – 126,3 m<sup>2</sup>) \***



**PLANUOJAMA TERITORIJA LAUKO KAVINEI (maksimalus užimamas plotas – 126,3 m<sup>2</sup>) \***

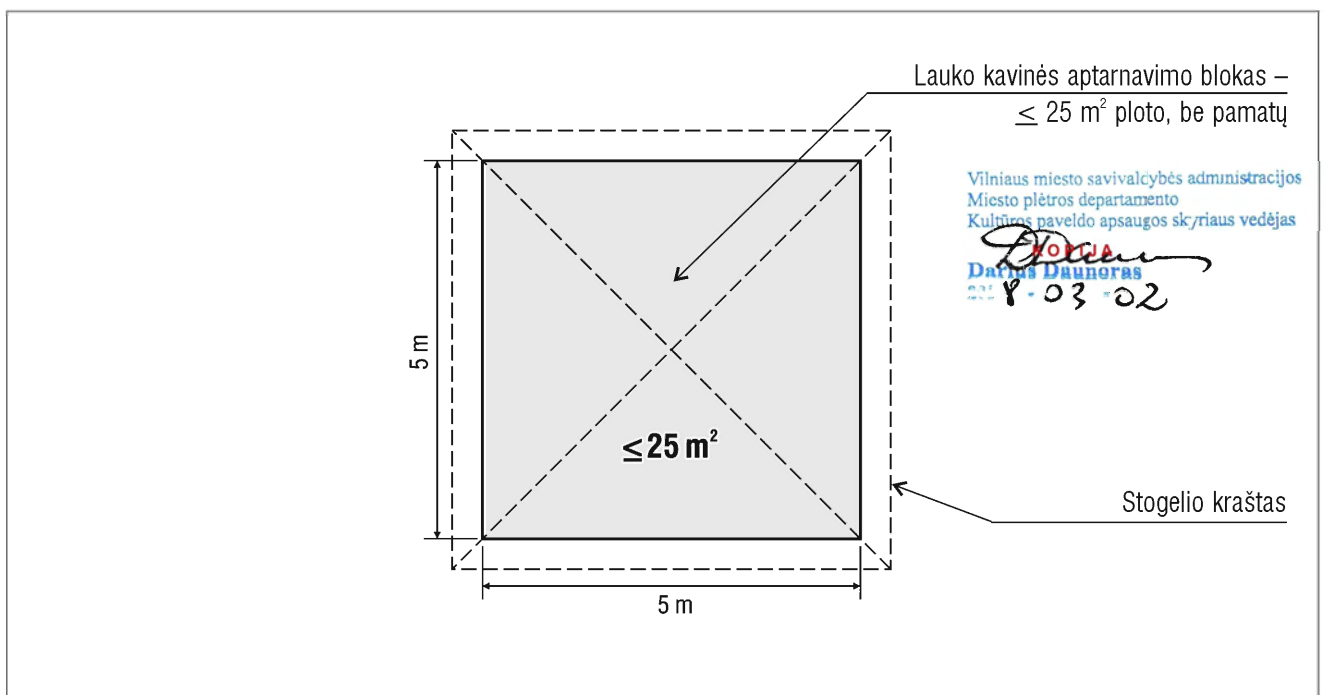
**PASTABA:** \* Kavinės teritorijos užimamas plotas tikslinamas kavinės projekto apimtyje.

KVAL. PATV. DOK. NR.			Projekto pavadinimas		LAIDA
			<b>TERITORIJŲ ARCHITEKTŪRINĖS SPECIALIOSIOS SĄLYGOS LAUKO KAVINEI ĮRENGTI IR EKSPLOATUOTI</b>		
	Dizainerė	Inga Gujytė		Adresas	0
				<b>Lukiškių aikštės teritorijos šiaurės rytinė dalis, Naujamiesčio seniūnija, Vilniaus m.</b>	
				Projekto dokumento pavadinimas	LAPAS
				<b>ESAMOS SITUACIJOS FOTIFIKSACIJA – TERITORIJOS LAUKO KAVINEI VIETA</b>	
LT	Užsakovas		Projekto dokumento žymuo		LAPŲ
	<b>Vilniaus miesto savivaldybės administracija</b>		<b>VP17-274-SP-7-2</b>		
					1
					1

ARCHITEKTŪRINIS ĮVAIZDIS (ANALOGO PAVYZDYS)



PLANO SCHEMA M 1:100



KVAL. PATV. DOK. NR.			Projekto pavadinimas		LAIDA
			<b>TERITORIJŲ ARCHITEKTŪRINĖS SPECIALIOSIOS SĄLYGOS LAUKO KAVINEI ĮRENGTI IR EKSPLOATUOTI</b>		
	Dizainerė	Inga Gujytė		Adresas	0
				<b>Lukiškių aikštės teritorijos šiaurės rytinė dalis, Naujamiesčio seniūnija, Vilniaus m.</b>	
				Projekto dokumento pavadinimas	LAPAS
				<b>LAUKO KAVINĖS APTARNAVIMO BLOKO ARCHITEKTŪRINIS ĮVAIZDIS</b>	
LT	Užsakovas		Projekto dokumento žymuo		1
	<b>Vilniaus miesto savivaldybės administracija</b>		VP17-274-SP-7-2		

Vilnius, 2018-03-02

Aš, toliau pasirašiusi Jurga Silvija Večerskytė-Šimeliūnė, esu projekto „Lukiškių gatvės nuo Vasario 16-osios g. iki Tumo Vaižganto g. rekonstravimo ir Lukiškių aikštės želdyno tvarkybos darbų projektas, I ir II etapai“ (projekto Nr. VP16.186) autorė ir pareiškiu savo pritarimą Teritorijų architektūrinių specialiųjų sąlygų lauko kavinei įrengti ir eksploatuoti Lukiškių aikštės teritorijos šiaurės rytinėje dalyje sprendiniams.



Jurga Silvija Večerskytė-Šimeliūnė