



Projektas:	GRIGIŠKIŲ KVARTALO FRAGMENTO PRIE KOVO 11-OSIOS G. PERSPEKTYVINIO ATNAUJINIMO (REVITALIZACIJOS) PLANAS
Užsakovas:	UAB „Releista“, Afindevičių g.3, LT☐27119, Grigiškių m., Vilniaus m. sav.
Projektuotojas:	Jurgita Šniepienė kontaktinis adresas:jurgita.mack@gmail.com, tel. 862089066, Individualios veiklos paž. Nr.617995
Projektavimo stadija:	PROJEKTINIAI PASIŪLYMAI
Parengimo data:	2020-09

P. V./ PDV. A 1893

Projekto vadovė
Jurgita Šniepienė
 Atest. Nr. A 1893

J.ŠNIEPIENĖ

GRIGIŠKIŲ KVARTALO FRAGMENTO PRIE KOVO 11-OSIOS G. PERSPEKTYVINIO ATNAUJINIMO (REVITALIZACIJOS) PLANAS

BYLOS SUDĖTIS:

Grigiškių kvartalo fragmento prie Kovo 11-osios g. perspektyvinio atnaujinimo (revitalizacijos) planas

A. Projektiniai pasiūlymai

1.	Titulinis	
2.	Turinys	
3.	Aiškinamasis raštas	
4.	Situacijos schema	SP-0
5.	Grigiškių kvartalo fragmento prie Kovo 11-osios g. perspektyvinio atnaujinimo (revitalizacijos) planas	SP-1
6.	Revitalizacijos fragmento detalizacija	SP-2
7.	Priedai	

GRIGIŠKIŲ KVARTALO FRAGMENTO PRIE KOVO 11-OSIOS G. PERSPEKTYVINIO ATNAUJINIMO (REVITALIZACIJOS) PLANAS

AIŠKINAMASIS RAŠTAS. BENDROJI DALIS

1. Objekto bendrieji duomenys

Objekto pavadinimas: Grigiškių kvartalo fragmento prie Kovo 11-osios g. perspektyvinio atnaujinimo (revitalizacijos) planas

Projektavimo stadija: Projektiniai pasiūlymai.

Projektuotojas: Jurgita Šniepienė kontaktinis adresas: jurgita.mack@gmail.com, tel. 862089066, Individualios veiklos paž. Nr.617995

Užsakovas: UAB „Releista“, Afindevičių g.3,LT-27119, Grigiškių m., Vilniaus m. sav. Pastato paskirtis: Gyvenamosios paskirties (trijų ir daugiau butų (daugiabučiai) pastatas (6.3.).

2. Projektavimo išeities duomenys

Grigiškių seniūnijos brėžinys

Sklypo topografinė nuotrauka M 1:500.

Vilniaus miesto bendrasis planas.

3. Esama situacija

Analizuojamo sklypo rytinėje pusėje stovi senos statybos blokinis gyvenamasis korpusas. Vakarinėje kaiminystėje, valstybinės žemės plote stovi senos statybos blokinių namų grupė, kuri tęsiasi iki Šviesos g.

Pietinėje pusėje ribojasi su Grigiškių Šviesos gimnazija su viešąja erdve ir želdynais.

Šiaurinėje pusėje yra esama Kovo 11-osios gatvė.

4. Kaimynijos revitalizacijos sprendiniai

Šiam sklypui buvo atliktas revitalizacijos plano sprendiniai, kuriuos 2019 m liepos mėn. patvirtino Vilniaus miesto savivaldybės administracijos direktorius.

Buvo gautas revitalizacijos projekto autoriaus sutikimas atlikti jo korekciją.

Rengiant „DAUGIABUČIO GYVENAMOJO NAMO KOVO 11-OSIOS G.45, GRIGIŠKIŲ SEN., GRIGIŠKĖS, VILNIAUS M. SAV. SKL. KAD. NR. 7937/0002:277, STATYBOS PROJEKTAS“ buvo gautos infrastruktūros sąlygos 2020.08.12 Nr. 20/1065, kurios įtakoja ir analizuojamo sklypo gretimybes (pateikiami atitinkantys punktai):

Suprojektuoti ir įrengti:

1) asfalto dangos privažiavimo kelią tarp žemės sklypo, adresu Kovo 11-osios g. 45, ir daugiabučio gyvenamo namo, adresu Kovo 11-osios g. 47, su betoninių plytelių šaligatviais, juos sujungiant su esamais pėsčiųjų takais ir šaligatviais, ir bendro naudojimo automobilių stovėjimo vietomis.

2) betoninių plytelių šaligatvį ties žemės sklypo, adresu Kovo 11-osios g. 45, vakarine riba, jį sujungiant su esamais pėsčiųjų takais ir šaligatviais.

Taip pat buvo gauti Vilniaus Miesto savivaldybės administracijos Grigiškių seniūnijos buvo priimtas sprendimas pasiūlyti Jums savo lėšomis prie Kovo 11- osios g. 47 namo praplėsti įvažiavimą prie „Šviesos“ gimnazijos. Kadangi šis įvažiavimas jau pradėtas tvarkyti Vilniaus miesto savivaldybės lėšomis, siūloma Kovo 11-osios gatvėje įrengti 5 naujus suoliukus. Suoliukų pastatymo vietas prašoma sudetrinti su Grigiškių seniūnija.

Atsižvelgiant į infrastruktūros sąlygas, kuriose minima įrengti priėjimą prie Kovo 11- osios g. 47 namo esančios parkavimo aikštelės apjungiant su esamais pėsčiųjų takais, tai negali būti sprendžiama kartu su siūlymu praplėsti pravažiavimą į „Šviesos“ gimnaziją, kaip siūlo Grigiškių seniūnija.

Seniūnijos siūlymą bandant apjungti su infrastruktūros sąlygomis, šia revitalizacijos

GRIGIŠKIŲ KVARTALO FRAGMENTO PRIE KOVO 11-OSIOS G. PERSPEKTYVINIO ATNAUJINIMO (REVITALIZACIJOS) PLANAS

projekto korekcija, norime pakeisti į mūsų siūlymą praplėsti susisiekimą su „Šviesos“ gimnazija ne transporto jungtimi, bet pėsčiųjų jungtimi, ją gerinant analizuojamo sklypo vakarinėje dalyje, tuo labiau, kad pagal „Susisiekimo pėsčiomis projektų Vilniaus miesto savivaldybėje rengimo ir įgyvendinimo rekomendacijos“ - susisiekimas pėsčiomis laikomas vienu iš Vilniaus miesto savivaldybės darnaus judumo principų ir vienu iš miesto plėtros prioritetų. Jame teigiama, kad Vilniaus miesto savivaldybės siekis iki 2030 metų bent 29 proc. kelionių mieste būtų atliekama pėsčiomis.

Siūlome revitalizacijos sprendinius papildyti/apjungti su susisiekimo sąlygose reikalavimu „suprojektuoti ir įrengti betoninių plytelių šaligatvį ties žemės sklypo, adresu Kovo 11-osios g. 45, vakarine riba, jį sujungiant su esamais pėsčiųjų takais ir šaligatviais“.

Vakarinėje dalyje esančio pėsčiųjų tako išplėtimo sprendiniuose įgyvendinti 5 suoliukų įrengimą, apšvietimo sprendinius, kas siūloma Grikiškių seniūnijos atsakyme į kaimynijos infrastruktūros gerinimą.

Būtų siekiama, kad pėsčiųjų infrastruktūra atitiktų universalaus dizaino principus. Pagal šiuos principus įrengta infrastruktūra būtų patogi naudotis ir žmonėms su negalia (ŽN), ir specialiųjų poreikių turintiems žmonėms (SPTŽ).

Tinkamai suprojektuota ir įrengta infrastruktūra yra naudinga visiems: ir žmonėms, kurių judumas nėra ribotas, ir specialiųjų poreikių turintiems žmonėms – vaikams, tėvams su vaikų vežimėliais, traumas patyrusiems ar senyvo amžiaus žmonėms, žmonėms, naudojantiems riedėjimo priemonės (riedučius, paspirtukus, riedlentes), besilaukiančioms ar aukštakulnius avinančioms moterims, taip pat žmonėms, nešantiems nešulius, ir mobiliaisiais telefonais einant besinaudojantiems žmonėms (ištrauka iš „Susisiekimo pėsčiomis projektų Vilniaus miesto savivaldybėje rengimo ir įgyvendinimo rekomendacijos“)

Esamas 3-3,20 m pločio pėsčiųjų takas numatomas apjungti su naujai įrengiamu 1,5m pločio pėsčiųjų taku Kovo 11-osios 45 sklype. Šie abu takai bus sujungti į vieną, taip esamas pėsčiųjų takas taps 5-5,15 m pločio, šalia kurio bus sodinami medžiai, krūmai, įrengiamos poilsio zonos su suoliukais, kitais mažosios architektūros objektais.

Rengiamų projektinių pasiūlymų sprendiniuose detalizuoti pėsčiųjų tako, esančio valstybinėje žemėje ir dalinai patenkančio į analizuojamą sklypą sprendiniai. Šalia tako numatyta daugiabučio projektiniuose sprendiniuose įrengti vaikų žaidimų aikštelė, lauko sporto aikštelė ir vietą vyresnio amžiaus žmonių poilsiui.

Statytojas užtikrina, kad teritorija sklype Kovo 11-osios 45, skirta funkciniam ryšiui, nebus užtvirta tvora ar bus kitaip apribotas rajono gyventojų judėjimas tarp Kovo 11-osios gatvės ir „Šviesos“ gimnazijos.

Kadangi likusi funkcinio ryšio dalis eina toliau analizuojamo sklypo, tai statytojas nenumato jokių darbų likusioje teritorijoje. Vystant projektus šalia Šviesos g. 12 ir 10, turi būti įvertinti ir tęsiami Grigiškių kvartalo fragmento prie kovo 11-osios g. perspektyvinio atnaujinimo (revitalizacijos) projekto sprendiniai.

Pastato lauko tinklų statybos metu pažeistos dangos bus kokybiškai atstatytos.

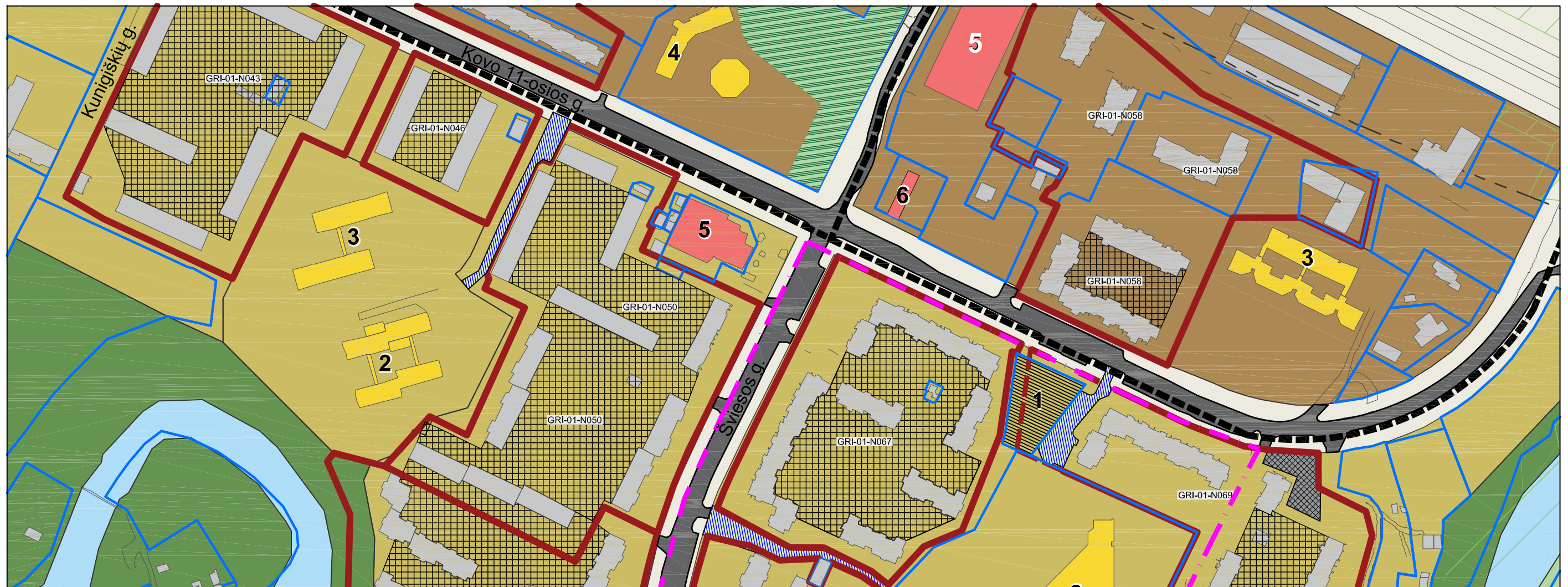
J. Šniepienė, kv. at. A 1893

Projekto vadovė
Jurgita Šniepienė
Atest. Nr. A 1893



Analizuojamo sklypo vieta

KVAL. PATV. DOK. NR.	Individualios veiklos sertifikatas Nr. 617995			STATINIO PROJEKTO PAVADINIMAS GRIGIŠKIŲ KVARTALO FRAGMENTO PRIE KOVO 11-OSIOS G. PERSPEKTYVINIO ATNAUJINIMO (REVITALIZACIJOS) PLANAS		
A 1893	PV	Jurgita Šniepienė	2020-04	DOKUMENTO PAVADINIMAS		LAIDA
	PDV.	Jurgita Šniepienė	2020-04	Situacijos schema		0
LT	STATYTOJAS IR (ARBA) UŽSAKOVAS UAB „Releista“			DOKUMENTO ŽYMUO 2020-09-PP-SP-0		LAPAS 1
						LAPŲ 1



GRIGIŠKIŲ KVARTALO FRAGMENTO TIES KOVO 11-OSIOS G. PERSPEKTYVINIO ATNAUJINIMO (REVITALIZACIJOS) PLANAS, M 1:2500

	PLANUOJAMO KVARTALO RIBOS
KVARTALO APLINKOS ATNAUJINIMAS	
	SUFORMUOTI SKLYPAI, TVARKOMI SKLYPŲ VALDYTOJŲ/SAVININKŲ
	DAUGIABUČIŲ KIEMAI, TVARKOMI PAGAL SAVIVALDYBĖS KAIMYNIŲ PROGRAMĄ
	KOREGUOTINOS KAIMYNIŲ RIBOS, SUSIKERTANČIOS SU SUFORMUOTAIS ŽEMĖS SKLYPAIS
	VIEŠOSIOS ERDVĖS, TVARKOMOS SAVIVALDYBĖS LĖŠOMIS
	DAUGIABUČIŲ KIEMAI, KURIUOS GALIMA APSITVERTI
KVARTALO PASLAUGŲ INFRASTRUKTŪRA	
PLANUOJAMI VISUOMENINĖS PASKIRTIES STATINIAI:	
	1. STATYTOJO INDĖLIS Į KVARTALO REVITALIZACIJĄ: PLANUOJAMAS DAUGIABUTIS SU PASLAUGŲ PASKIRTIES PATALPOMIS (ŠOKIŲ AR JOGOS STUDIJA TINKAMA INFRASTRUKTŪRA) BEI PAGALBINIŲ PRIEMONIŲ NUMATYMAS GREITIMYBĖSE.
ESAMI VISUOMENINĖS PASKIRTIES STATINIAI:	
	2. ŠVIETIMO ĮSTAIGOS - MOKYKLOS
	3. ŠVIETIMO ĮSTAIGOS - VAIKŲ DARŽELIAI
	4. GRIGIŠKIŲ ŠVENTOSIOS DVASIOS BAŽNYČIA
	5. KOMERCIJA - PREKYBOS CENTRAI/PARDUOTUVĖS
	6. KOMERCIJA - AUTOMOBILIŲ PLOVYKLA
SUSISIEKIMO KOMUNIKACIJOS	
	PLANUOJAMA DVIRAČIŲ TRANSPORTO INFRASTRUKTŪROS PLĖTRA - RAJONINIS E2 KAT. DVIRAČIŲ TAKAS*
	SAVIVALDYBĖS LĖŠOMIS ĮRENGIAMOS AUTOMOBILIŲ STOVĖJIMO VIETOS
	SAVIVALDYBĖS LĖŠOMIS TVARKOMOS IR PLATINAMOS AUTOMOBILIŲ JUNGTYS, PRIVAŽIAVIMAI

* Vadovaujantis Vilniaus miesto dviračių takų specialioju planu

KVAL. DOK. NR.	Individualios veiklos sertifikatas Nr. 617995			GRIGIŠKIŲ KVARTALO FRAGMENTO PRIE KOVO 11-OSIOS G. PERSPEKTYVINIO ATNAUJINIMO (REVITALIZACIJOS) PLANAS	
	A 1893	PV	Jurgita Šniepienė	2020-09	Laida
		PDV.	Jurgita Šniepienė	2020-09	0
KALBOS TRUMP.	STATYTOJAS IR (ARBA) UŽSAKOVAS			DOKUMENTO ŽYMUO	Lapas
LT	UAB „Releista“			2020-09-PP-SP-1	Lapų
					1 1



SUOLIUKAS
(PAGAL
GRETIMYBIŲ
ANALOGĄ)

SMG

Nr.2

Nr.1

Nr.3

Nr.4

Nr.5

08

09

10

11

12

13

07

06

05

04

03

B

4.94

1.5

1.88

5.71


1.5

1.95

5.16

10.92

10.32



ŠVIESTUVAI

NAUJA BET. PLYTELIŲ DANGA

ESAMA BET. PLYTELIŲ DANGA
(NUMATOMA KEISTI Į NAUJAS PLYTELES)

NAIKINAMAS GRUNTINIS TAKAS

SUTARTINIAI ŽYMĖJIMAI:



ESAMI KRŪMAI



ESAMI MEDŽIAI



SODINAMI MEDŽIAI



PERSODINAMI MEDŽIAI

SKLYPO RIBA

PASTATAI

LAUKO ŽIBINTAI

SUOLIUKAS

Pastabos:

- Suoliukai Nr.1-5 įrengiami užsakovo lėšomis valstybinėje žemėje.
- Suoliukų Nr.1-5 vieta statybos metu būtų tikslinama pagal seniūnijos nurodymus;
- Esamas pėsčiųjų takas vakarinėje analizuojamo sklypo dalyje platinamas, numatoma nauja betoninių plytelių danga;
- Pėsčiųjų takas numatomas apželdinti nuo naujai projektuojamo daugiabučio pusės, projektuojamas tako apšvietimas;

KVAL. PATV. DOK. NR.	Individualios veiklos sertifikatas Nr. 617995			STATINIO PROJEKTO PAVADINIMAS GRIGIŠKIŲ KVARTALO FRAGMENTO PRIE KOVO 11-OSIOS G. PERSPEKTYVINIO ATNAUJINIMO (REVITALIZACIJOS) PLANAS		
A 1893	PV	Jurgita Šniepienė	2020-09	DOKUMENTO PAVADINIMAS		LAIDA
	PDV.	Jurgita Šniepienė	2020-09	REVITALIZACIJOS FRAGMENTO DETALIZACIJA		0
LT	STATYTOJAS IR (ARBA) UŽSAKOVAS			DOKUMENTO ŽYMUO		LAPAS
	UAB „Releista“			2020-09-PP-SP-2		LAPŲ
					1	1



VILNIAUS MIESTO SAVIVALDYBĖS ADMINISTRACIJOS GRIGIŠKIŲ SENIŪNIJA

J K

2020-09-23 Nr. A6-2702/20(3.3.2.26-SEN)
Į 2020-08-26 Nr. A5-1607/20(3.3.2.26-SEN)

DĖL PASIŪLYMŲ INFRASTRUKTŪROS PAGERINIMUI

Grigiškių seniūnija išnagrinėjo Jūsų el. paštu pateiktą prašymą dėl infrastruktūros pagerinimo šalia planuojamo statyti Kovo 11-osios g. 45 daugiabučio gyvenamojo namo. Šis klausimas 2020-09-09 buvo svarstytas Grigiškių seniūnaičių sueigoje. Jos metu buvo priimtas sprendimas pasiūlyti Jums savo lėšomis prie Kovo 11-osios g. 47 namo praplėsti įvažiavimą prie „Šviesos“ gimnazijos. Kadangi šis įvažiavimas jau pradėtas tvarkyti Vilniaus miesto savivaldybės lėšomis, siūlome Jums Kovo 11-osios gatvėje įrengti 5 naujus suoliukus. Suoliukų pastatymo vietas prašome suderinti su Grigiškių seniūnija.


Seniūnas

Leonard Klimovič

Originalas paštu nebus siunčiamas.

Šis atsakymas gali būti skundžiamas Lietuvos administracinių ginčų komisijai (Vilniaus g. 27, LT-01402 Vilnius) ar Vilniaus -01102 Vilnius) Lietuvos Respublikos ikiteisminio administracinių ginčų nagrinėjimo tvarkos ir Lietuvos Respublikos administracinių bylų teisenos įstatymų nustatyta tvarka arba Lietuvos Respublikos Seimo kontrolierių įstaigai (Gedimino pr. 56, LT-01110 Vilnius) Lietuvos Respublikos Seimo kontrolierių įstatymo nustatyta tvarka

Ona Dambrauskienė, tel. 211 2931, el. p. ona.dambrauskiene@vilnius.lt





VILNIAUS MIESTO SAVIVALDYBĖS ADMINISTRACIJOS
GRIGIŠKIŲ SENIŪNIJA

J K

2020-10-06 Nr. A6-2904/20(3.3.2.26-SEN)

I

DĖL PATEIKTŲ PASIŪLYMŲ

Grigiškių seniūnija susipažino su jai pateiktu Grigiškių kvartalo fragmento prie Kovo 11-osios g. perspektyvinio atnaujinimo (revitalizacijos) planu. Grigiškių seniūnija sutinka su minėtame plane numatomu vakarinėje sklypo dalyje esančio pėsčiųjų tako išplėtimu, jo apšvietimu bei 5 suoliukų įrengimu. Prieš įrengiant suoliukus, jų pastatymo vietas būtina suderinti su Grigiškių seniūnija.

Seniūnas

Leonard Klimovič

Originalas paštu nebus siunčiamas.

Ona Dambrauskienė, tel. 211 2931, el. p. ona.dambrauskiene@vilnius.lt



VILNIAUS MIESTO SAVIVALDYBĖS ADMINISTRACIJA

Išduodamos pagal pateiktą statytojo (užsakovo) prašymą 2020-08-05 Nr. E348-230/20

PRISIJUNGIMO PRIE SUSISIEKIMO KOMUNIKACIJŲ SĄLYGOS

2020.08.12 Nr. 20/1065

Projekto pavadinimas Daugiabučio gyvenamojo namo Kovo 11-osios g.45, Grigiškių sen.,
Grigiškės, Vilniaus m. sav. skl. kad. Nr. 7937/0002:277, statybos projektas

Statytojas (užsakovas) UAB „Releista“

Susisiekimo komunikacijų sąlygos

Žemės sklypo trinkelį ar arba asfalto dangos eismo jungtį (3,50 – 5,50 m pločio, dešiniojo posūkio spindulys 4,0 – 6,0 m) įjungti į sklypą ribojantį privažiavimo kelią.

Suprojektuoti ir įrengti:

1) asfalto dangos privažiavimo kelią tarp žemės sklypo, adresu Kovo 11-osios g. 45, ir daugiabučio gyvenamojo namo, adresu Kovo 11-osios g. 47, su betoninių plytelių šaligatviais, juos sujungiant su esamais pėsčiųjų takais ir šaligatviais, ir bendro naudojimo automobilių stovėjimo vietomis.

2) betoninių plytelių šaligatvį ties žemės sklypo, adresu Kovo 11-osios g. 45, vakarine riba, jį sujungiant su esamais pėsčiųjų takais ir šaligatviais.

Projektuojamos susisiekimo infrastruktūros parametrai nustatomi ir tvirtinami Vilniaus miesto savivaldybės administracijos Infrastruktūros darbų priežiūros ir inžinerinių statinių projektų ir projektinių pasiūlymų vertinimo darbo grupėje.

Spręsti lietaus vandens surinkimą ir nuvedimą nuo naujai įrengiamų dangų.

Eismo reguliavimo ir eismo saugumo priemonės pagal poreikį projektuoti, vadovaujantis Vilniaus miesto savivaldybės administracijos direktoriaus 2009-10-15 patvirtintu įsakymu Nr. 30-1783 „Techninių eismo reguliavimo priemonių įrengimo ir jų priežiūros Vilniaus mieste aprašas“, Vilniaus miesto savivaldybės administracijos direktoriaus 2018-12-17 patvirtintu įsakymu Nr. 30-3844/18(2.1.1E-TD2) „Dėl susisiekimo pėsčiomis projektų Vilniaus miesto savivaldybėje rengimo ir įgyvendinimo rekomendacijų tvirtinimo“.

Sutartis prie prisijungimo sąlygų Nr. 20/1065 turi būti šalių pasirašyta iki statybą leidžiančio dokumento gavimo ir pridėta prie statinio projekto.

Prisijungimo sąlygas Nr. 19/3 laikyti negaliojančiomis.

Vyriausiasis patarėjas

Julius Morkūnas

DETALŪS METADUOMENYS

Dokumento sudarytojas (-ai)	Vilniaus miesto savivaldybė 188710061, Konstitucijos pr. 3, LT-09601, Vilnius
Dokumento pavadinimas (antraštė)	PRAŠYMAS SUTEIKTI PASLAUGĄ
Dokumento registracijos data ir numeris	2020-08-14 Nr. A51-102323/20(2.9.4.9E-INF)
Dokumento gavimo data ir dokumento gavimo registracijos numeris	–
Dokumento specifikacijos identifikavimo žymuo	ADOC-V1.0
Parašo paskirtis	Pasirašymas
Parašą sukūrusio asmens vardas, pavardė ir pareigos	Julius Morkūnas, Administracijos direktoriaus vyriausiasis patarėjas, Administracijos direktorius
Sertifikatas išduotas	JULIUS MORKŪNAS, Vilniaus miesto savivaldybės administracija LT
Parašo sukūrimo data ir laikas	2020-08-14 11:39:19 (GMT+03:00)
Parašo formatas	XAdES-T
Laiko žymoje nurodytas laikas	2020-08-14 11:39:28 (GMT+03:00)
Informacija apie sertifikavimo paslaugų teikėją	ADIC CA-B, Asmens dokumentu israsymo centras prie LR VRM LT
Sertifikato galiojimo laikas	2019-05-16 10:30:57 – 2022-05-15 10:30:57
Informacija apie būdus, naudotus metaduomenų vientisumui užtikrinti	"Registravimas" paskirties metaduomenų vientisumas užtikrintas naudojant "RCSC IssuingCA, VI Registru centras - i.k. 124110246 LT" išduotą sertifikatą "Dokumentų valdymo sistema Avilys, Vilniaus miesto savivaldybės administracija, į.k.188710061 LT", sertifikatas galioja nuo 2018-12-27 14:17:37 iki 2021-12-26 14:17:37
Pagrindinio dokumento priedų skaičius	–
Pagrindinio dokumento priedamų dokumentų skaičius	–
Priedamo dokumento sudarytojas (-ai)	–
Priedamo dokumento pavadinimas (antraštė)	–
Priedamo dokumento registracijos data ir numeris	–
Programinės įrangos, kuria naudojantis sudarytas elektroninis dokumentas, pavadinimas	Dokumentų valdymo sistema „Avilys“, versija 3.5.28
Informacija apie elektroninio dokumento ir elektroninio (-ių) parašo (-ų) tikrinimą (tikrinimo data)	Atitinka specifikacijos keliamus reikalavimus. Visi dokumente esantys elektroniniai parašai galioja (2020-08-14 12:48:30)
Paieškos nuoroda	–
Papildomi metaduomenys	Nuorašą suformavo 2020-08-14 12:48:30 Dokumentų valdymo sistema „Avilys“