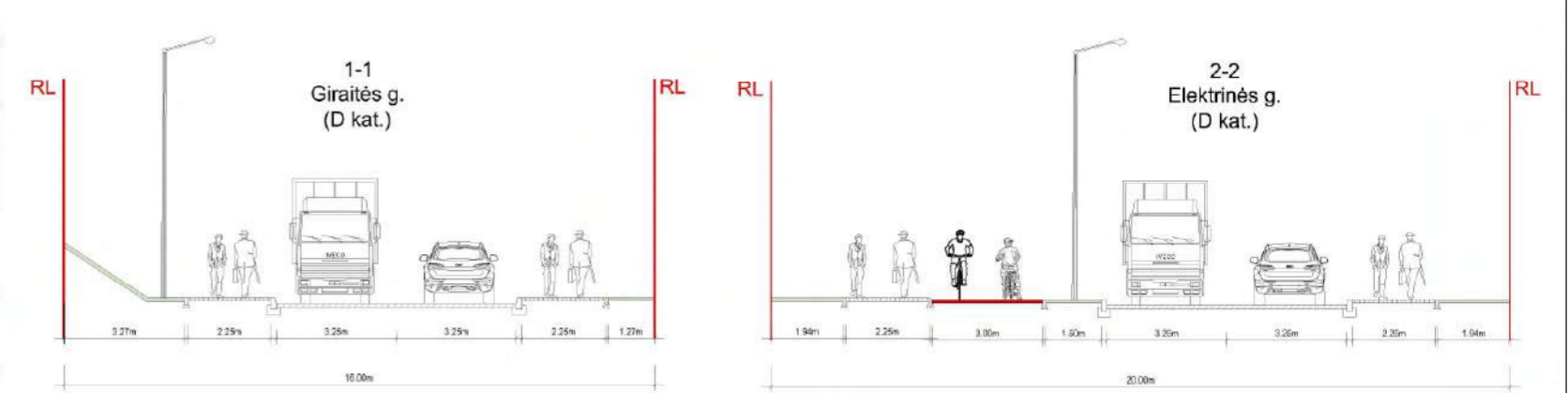
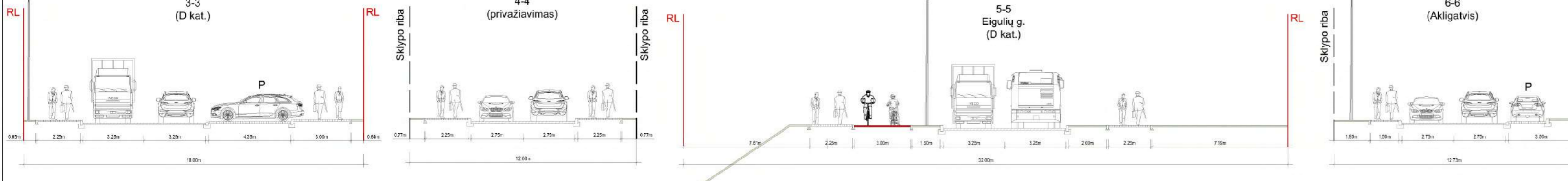
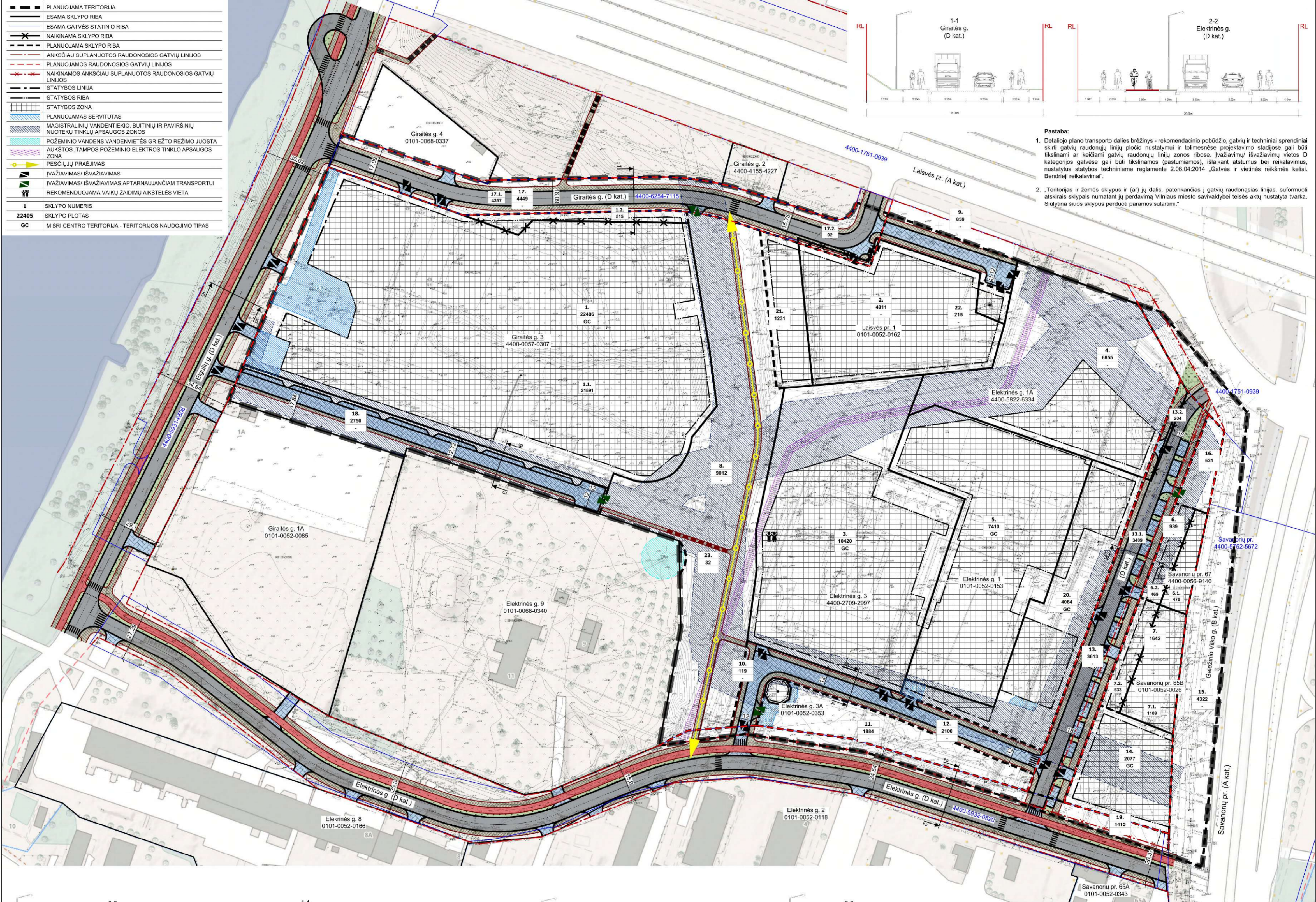


- PLANUOJAMA TERITORIJA
 - ESAMA SKLYPO RIBA
 - ESAMA GATVĖS STATINIO RIBA
 - NAIKINAMA SKLYPO RIBA
 - PLANUOJAMA SKLYPO RIBA
 - ANKŠČIAU SUPLANUOTOS RAUDONOSIOS GATVIŲ LINIJOS
 - PLANUOJAMOS RAUDONOSIOS GATVIŲ LINIJOS
 - NAIKINAMOS ANKŠČIAU SUPLANUOTOS RAUDONOSIOS GATVIŲ LINIJOS
 - STATYBOS LINIJA
 - STATYBOS RIBA
 - STATYBOS ZONA
 - PLANUOJAMAS SERVIDITAS
 - MAGISTRALINIŲ VANDENTIEKIO, BUTINIŲ IR PAVIRŠINIŲ NUOTEKŲ TINKLŲ APSAUGOS ZONOS
 - POŽEMINIO VANDENS VANDENVIETĖS GRIEŽTO REŽIMO JUOSTA
 - AUKŠTOS ĮTAMPOS POŽEMINIO ELEKTROS TINKLO APSAUGOS ZONA
 - PĖSČIŲJŲ PRAEJIMAS
 - ĮVAŽIAVIMAS/ IŠVAŽIAVIMAS
 - ĮVAŽIAVIMAS/ IŠVAŽIAVIMAS APTARNAUJANČIAM TRANSPORTUI
 - REKOMENDUOJAMA VAIKŲ ZAIDIMŲ AIKŠTELĖS VIETA
- | | |
|-------|---|
| 1 | SKLYPO NUMERIS |
| 22405 | SKLYPO PLOTAS |
| GC | MIŠRI CENTRO TERITORIJA - TERITORIJOS NAUDOJIMO TIPAS |



Pastaba:

1. Detaliojo plano transporto dalies brėžinys - rekomendacinio pobūdžio, gatvių ir techniniai sprendiniai skirti gatvių raudonųjų linijų pločio nustatymui ir tolimesnės projektavimo stadijose gali būti tikslinami ar keičiami gatvių raudonųjų linijų zonos ribose. Įvažiavimų išvažiavimų vietose D kategorijos gatvėse gali būti tikslinamos (pastatamos), išlaikant atstumus bei reikalavimus, nustatytus statybos techniniame reglamente 2.06.04:2014 „Gatvės ir vietinės reikšmės keliai. Bendrieji reikalavimai“.
2. „Teritorijas ir žemės sklypus ir (ar) jų dalis, patenkančias į gatvių raudonąsias linijas, suformuoti atskirais sklypais numatant jų perdavimą Vilniaus miesto savivaldybei teisės aktų nustatyta tvarka. Siūlytina šiuos sklypus perduoti paramos sutarimi.“



J.K. 125921419	SMA	UAB "SENOJO Miesto ARCHITEKTAI"	
A1107_0351	PV	D. S	2024-08
A1904	PDV	V. M - B	2024-08
J.K. 30577746	Citystreet		
17681	PDV	M. N	2024-08
STADIJA DP	INICIATORIAI: UAB UAB		
TRANSPORTINIS BRĖŽINYS M 1:1000			LAIDA 0
K-VT-13-21-617			LAPAS LAPŲ 1 1
SMA 22/ 03			