



PROJEKTO NR.	<b>CLA-G-STAT-16-05-001-AB</b>
PROJEKTO PAVADINIMAS	<b>DAUGIABUTIS GYVENAMASIS NAMAS (6.3) C NAMAS BIRŽELIO 23-IOSIOS G. 10A, VILNIAUS M., STATYBOS PROJEKTAS</b>
PROJEKTO ETAPAS	<b>PROJEKTINIAI PASIŪLYMAI (PP)</b>
OBJEKTAS	<b>DAUGIABUTIS GYVENAMASIS NAMAS C NAMAS</b>
STATINIO ADRESAS (STATYBOS VIETA)	<b>BIRŽELIO 23-IOSIOS G.10A, VILNIAUS M.</b>
STATYBOS RŪŠIS	<b>NAUJO STATINIO STATYBA</b>
NAUDOJIMO PASKIRTIS	<b>DAUGIABUTIS GYVENAMASIS NAMAS (6.3)</b>
KATEGORIJA	<b>YPATINGAS STATINYS</b>
LAIDA	<b>0</b>
STATYTOJAS	<b>UAB "SAULĖS KOPOS"</b>
PROJEKTO DALIS	<b>STATINIO ARCHITEKTŪRA (SA)</b>



*Remigijus Ačas*  
 UAB "SAULĖS KOPOS"  
 direktorius  
 REMIGIJUS AČAS

ĮMONĖ	PAREIGOS	VARDAS, PAVARDĖ	ATESTATO NR.	PARAŠAS
UAB „CLOUD ARCHITEKTAI“	DIREKTORIUS	ANTANAS DAGELIS		<i>Antanas Dagelis</i>
	STATINIO PROJEKTO VADOVAS	SAULIUS DAGELIS	A898	<i>Saulius Dagelis</i>



PROJEKTUOTOJAS  
 UAB Cloud architektai  
 Tel. +370 68790 457  
 E-paštas info@cloudarchitektai.lt  
 Konstitucijos pr. 21C, Quadrum North, 3 a.  
 LT-08130 Vilnius

We know the shape  
 of your dreams

www.cloudarchitektai.lt  
 Įmonės kodas 303231136  
 AB SEB bankas, kodas 70440  
 A/S LT85 7044 0600 0794 2092  
 PVM mokėtojo kodas LT100006357913

Forma patvirtinta  
 Vilniaus miesto  
 savivaldybės  
 administracijos direktoriaus  
 2019 m. d. Lapkričio 27d.  
 įsakymu Nr. 30-3052/19



## VILNIAUS MIESTO SAVIVALDYBĖS ADMINISTRACIJA

PRITARIU  
 Vyriausiasis miesto architektas

(parašas)  
 20\_\_m.\_\_\_\_\_d.

### PROJEKTINIŲ PASIŪLYMŲ RENGIMO UŽDUOTIS

2020 m.  
 Vilnius

1. Statinio projekto pavadinimas: Daugiabučio gyvenamojo namo C Birželio 23-iosios g. 10A, Vilniuje statybos projektas

2. Nustatomi žemės sklypo naudojimo reglamentai

2.1.	užstatymo tipas	Laisvo planavimo
2.2.	užstatymo tankis	35 proc.
2.3.	užstatymo intensyvumas	1,56
2.4.	aukštis (m) nuo statinių statybos zonos esamo žemės paviršiaus	31,53
2.5.	maksimali absoliutinė altitudė (m)	170,90
2.6.	aukštų skaičius (nuo–iki)	1-9 aukšt.
2.7.	automobilių stovėjimo vietų skaičius	Vadovaujatis STR 2.06.04:2014 „Gatvės ir vietinės reikšmės keliai. Bendrieji reikalavimai“ bei Vilniaus miesto savivaldybės tarybos patvirtintu 2017-12-20 sprendimu Nr. 1-1312
2.8.	priklausomų želdynų plotas	30 proc.
2.9.	esamų medžių įvertinimas, taksacija	Nereikalinga

3. Kiti reikalavimai

3.1.	architektūrinės išraiškos priemonės: medžiagiškumas, spalva, tūrio formos, proporcijos, mastelis	esamas užstatymas.
3.2.	reikalavimai sklypo sutvarkymui ir apželdinimui	Vadovaujantis STR 2.02.01:2004 "Gyvenamieji pastatai" sklype turi būti užtikrinamas minimalus vaikų žaidimo aikštelių plotas, tilpti elementari sporto aikštelė paaugliams ir vieta ramiam vyresnio amžiaus namo gyventojų poilsiui.
3.3.	konteksto sąlygojami reikalavimai	gyvenamieji pastatai su socialine infrastruktūra.
	reikalavimai susisiekimo ir inžinerinių	įvertinti numatomą dviračių takų plėtrą. Inžinerinė

	tinklų plėtrai	dalis - pagal inžinerinius tinklus eksploatuojančių institucijų sąlygas.
3.4.	kiti teritorijų planavimo dokumentuose nustatyti reikalavimai (bendruosiuose, specialiuosiuose planuose)	pagal bendrojo plano reglamentus galima gyvenamoji statyba
3.5.	su projekto įgyvendinimu susijusi būtina viešosios infrastruktūros plėtra	įvertinti ugdymo įstatigų poreikį ir galimus poreikio užtikrinimo būdus.
3.6.	projektinių pasiūlymų vaizdinės informacijos parengimas	esamas užstatymas.

Jovilė Jaruševičiūtė, 852112692, jovile.jaruseviciute@vilnius.lt

Karolis Buivydas, 852112753, karolis.buivydas@vilnius.lt

Lietuvos Respublikos viešojo administravimo įstatymo 36 straipsnis: asmuo turi teisę apskųsti viešojo administravimo subjekto priimtą administracinės procedūros sprendimą savo pasirinkimu administracinių ginčų komisijai arba administraciniam teismui įstatymų nustatyta tvarka.

**DETALŪS METADUOMENYS**

<b>Dokumento sudarytojas (-ai)</b>	Vilniaus miesto savivaldybė 188710061, Konstitucijos pr. 3, LT-09601, Vilnius
<b>Dokumento pavadinimas (antraštė)</b>	DĖL PP UŽDUOTIES TVIRTINIMO BIRŽELIO 23 G.
<b>Dokumento registracijos data ir numeris</b>	2020-03-27 Nr. A51-43718/20(3.3.2.26E-VMA)
<b>Dokumento gavimo data ir dokumento gavimo registracijos numeris</b>	–
<b>Dokumento specifikacijos identifikavimo žymuo</b>	ADOC-V1.0
<b>Parašo paskirtis</b>	Pasirašymas
<b>Parašą sukūrusio asmens vardas, pavardė ir pareigos</b>	Mindaugas Pakalnis, Vyriausiojo miesto architekto skyriaus vedėjas, Vyriausiojo miesto architekto skyrius
<b>Sertifikatas išduotas</b>	MINDAUGAS PAKALNIS, Vilniaus miesto savivaldybės administracija LT
<b>Parašo sukūrimo data ir laikas</b>	2020-03-27 08:20:53 (GMT+02:00)
<b>Parašo formatas</b>	XAdES-T
<b>Laiko žymoje nurodytas laikas</b>	2020-03-27 08:21:06 (GMT+02:00)
<b>Informacija apie sertifikavimo paslaugų teikėją</b>	ADIC CA-A, Asmens dokumentu israsymo centras prie LR VRM LT
<b>Sertifikato galiojimo laikas</b>	2018-11-19 11:01:47 – 2021-11-18 11:01:47
<b>Informacija apie būdus, naudotus metaduomenų vientisumui užtikrinti</b>	"Registravimas" paskirties metaduomenų vientisumas užtikrintas naudojant "RCSC IssuingCA, VI Registru centras - i.k. 124110246 LT" išduotą sertifikatą "Dokumentų valdymo sistema Avilys, Vilniaus miesto savivaldybės administracija, į.k.188710061 LT", sertifikatas galioja nuo 2018-12-27 14:17:37 iki 2021-12-26 14:17:37
<b>Pagrindinio dokumento priedų skaičius</b>	–
<b>Pagrindinio dokumento priedamų dokumentų skaičius</b>	–
<b>Priedamo dokumento sudarytojas (-ai)</b>	–
<b>Priedamo dokumento pavadinimas (antraštė)</b>	–
<b>Priedamo dokumento registracijos data ir numeris</b>	–
<b>Programinės įrangos, kuria naudojantis sudarytas elektroninis dokumentas, pavadinimas</b>	Dokumentų valdymo sistema „Avilys“, versija 3.5.25
<b>Informacija apie elektroninio dokumento ir elektroninio (-ių) parašo (-ų) tikrinimą (tikrinimo data)</b>	Atitinka specifikacijos keliamus reikalavimus. Visi dokumente esantys elektroniniai parašai galioja (2020-03-27 08:26:15)
<b>Paieškos nuoroda</b>	–
<b>Papildomi metaduomenys</b>	Nuorašą suformavo 2020-03-27 08:26:15 Dokumentų valdymo sistema „Avilys“

Projekto pavadinimas **DAUGIABUTIS GYVENAMASIS NAMAS (6.3) C NAMAS**  
**BIRŽELIO 23 G. 10A, VILNIAUS M., STATYBOS PROJEKTAS**

Projekto Nr. CLA-G-STAT-16-05-001-AB

Adresas BIRŽELIO 23 G 10A

Statytojas UAB "SAULĖS KOPOS "

Eil. Nr.	Dokumento pavadinimas	Pastabos
	<b>Tekstiniai dokumentai:</b>	
1.	TURINYS	
2.	AIŠKINAMASIS RAŠTAS	
	<b>Brėžiniai:</b>	
1.	RŪSIO AUKŠTO PLANAS	
2.	PIRMO AUKŠTO PLANAS	
3.	ANTRO AUKŠTO PLANAS	
4.	TREČIO AUKŠTO PLANAS	
5.	KETVIRTO AUKŠTO PLANAS	
6.	PENKTO AUKŠTO PLANAS	
7.	ŠEŠTO AUKŠTO PLANAS	
8.	SEPTINTO AUKŠTO PLANAS	
9.	AŠTUNTO AUKŠTO PLANAS	
10.	DEVINTO AUKŠTO PLANAS	
11.	STOGO AUKŠTO PLANAS	
12.	STATYBININKŲ G. IŠKLOTINĖ	
13.	PJŪVIS A-A	
14.	PJŪVIS B-B	
15.	PJŪVIS C-C	
16.	FASADAS X14'-X1'	
17.	FASADAS Y1'-Y4'	
18.	FASADAS Y4'-Y1'	

19.	VIZUALIZACIJA	
20.	VIZUALIZACIJA	
21.	VIZUALIZACIJA	

## AIŠKINAMASIS RAŠTAS

1. **Projekto rengimo pagrindas:** UAB “Saulės kopos“ užsakymas suprojektuoti daugiabutį gyvenamąjį namą su požemine automobilių saugyklą Birželio 23-iosios g. 10A. Vilniaus m., nauja statyba.  
Žemės sklype kad. nr. 0101/0055:243 nėra galiojančio patvirtinto detaliojo plano, todėl Projektiniai pasiūlymai rengiami vadovaujantis Vilniaus miesto Bendruoju planu ir Vilniaus miesto savivaldybės miesto plėtros patvirtinta projektavimo užduotimi.
  
2. **Projektiniai tvarkomieji statybos darbai, pasirinkimo koncepcija:** Vadovaujantis STR 3.06.01:2007 „Kultūros paveldo tvarkybos darbų projektų rengimo taisyklėmis“ teritorijai rengiami projektiniai pasiūlymai įvertinus kaimyninių teritorijų urbanistines struktūras ir užstatymo mastelį.
  
3. **Esama būklė.** Žemės sklypai kad. nr. 0101/0055:55 parengtas formavimo ir pertvarkymo projektas, kurio iniciatorius Vilniaus apskrities vyriausiasis policijos komisariatas. 2015-10-07 NACIONALINĖ ŽEMĖS TARNYBA PRIE ŽEMĖS ŪKIO MINISTERIJOS žemės valdos projekto patikrinimo aktu nr. TPA – 4285 – (8.30) pritarė Projekto teikimui tvirtinti. 2015-10-09 Vilniaus miesto savivaldybės administracijos Miesto plėtros departamento Žemės duomenų skyriui pateiktas prašymas patvirtinti žemės sklypo formavimo ir pertvarkymo projektą, kurio pagrindu suformuoti žemės sklypai 0101/0055:220 ir 0101/0055:221.  
Tuo metu buvo suformuoti 0,663 ha gyvenamosios paskirties ir 0,213 ha komercinės paskirties žemės sklypai. 2020 02 11 apjungti sklypai 0101/0055:220 ir 0101/0055:221 ir suformuotas vienas žemės sklype kad. nr. **0101/0055:243 0.8760 ha**. Žemės sklypo naudojimo būdas: Daugiabuciu gyvenamųjų pastatų ir bendrabuciu teritorijos. Sklype kad. nr. **0101/0055:243 jau stovi įregistruoti du daugiabučiai gyvenamieji namai, adresais Statybininkų g. 1A (pastatas A - unikalūs daikt. nr. 4400-5062-9095), Statybininkų g. 1 (pastabas B - unikalūs daikt nr. 4400-5063-9691) ir nebaigti statyti svečių namų paskirties pastatas Birželio 23-osios 10 A (Pastatas C – unikalūs daikt. nr. 4400-5063-2490).**
  
4. Projektuojamoje teritorijoje nėra saugomų ir įregistruotų nekilnojamojų kultūros vertybių statinių arba statinių kompleksų.
  
5. **Projektiniai sprendiniai.** Sklype Birželio 23-iosios g. 10A C namui keičiama pastaro paskirtis iš svečių namų į gyvenamąją paskirtį ir didinamas požeminio užstatymo plotas. Gyventojų patekimai į laiptines projektuojami iš vidinės pusės vidiniuose kiemuose. Patekimas į požeminę automobilių saugyklą numatomas iš Statybininkų g. pusės, išvažiavimas Birželio 23-iosios gatvėje. Projektuojamų pastatų, kietų dangų, įvažiavimų į sklypą atstumai iki gretimų sklypų atitinka normatyvinius. Antžeminės dalies tūrių kompozicija ir projektiniai sprendiniai nesikeičia. Pastatų tūriai nebloginą kaimyniniame sklype (Smolensko g. 23) numatomų gyvenamųjų daugiabučių namų insoliacijos.  
Pastatų antžeminės dalies bendras plotas – 13636.19 m<sup>2</sup> (Statybininkų g. 1 (A + B namai) – 9,846.47 m<sup>2</sup>, Birželio 23-iosios g. 10A– 3789.72 m<sup>2</sup>), aukštis iki 31,53 m, parapetas iki +30.15 (abs.alt. 170.90). Užstatymo tankumas – iki 34.3 %, intensyvumas – 1.56. želdinių plotas > 30 %,

CLA-G-STAT-16-05-001-AB-01-PP-SA.AR	Lapas	Lapų	Laida
	1	4	0

komercinių patalpų plotas sudaro ~2215 m<sup>2</sup> (BENDRAI A+B+C), gyvenamųjų ~10 655 m<sup>2</sup> (BENDRAI A+B+C).

Automobilių stovėjimo vietų skaičiavimas:

Automobilių stovėjimo vietų poreikis:

- Butų skaičius C name – 53vnt.
- Automobilių stovėjimo vt. skaičius administracinėms patalpoms:  $198.34 / 25 = 7.93 = 8$  vt.

Poreikis stovėjimo vietoms nustatomas vadovaujantis STR 2.06.04:2014 “Gatvės ir vietinės reikšmės keliai. Bendrieji reikalavimai”.

4 lentelė. Automobilių stovėjimo vietų poreikio skaičiavimo lentelė:

Eil. Nr.	Pastatų	Minimalus stovėjimo vietų skaičius
1.3.	Gyvenamosios paskirties (trijų ir daugiau butų – daugiabučiai) pastatai	1 vieta vienam butui
4.1.	Administracinės įstaigos	1 vieta 25 m <sup>2</sup> pagrindinio ploto

Stovėjimo poreikio skaičiavimas:

Automobilių stovėjimo vt. Skaičius butams:  $53 \times 1 = 53$  vt.

Automobilių stovėjimo vt. skaičius Administracinėms patalpoms:  $198.34 / 25 = 7.9336$  (8) vt.

Bendras automobilių stovėjimo vietų poreikis C namui - 61 (53+8) vt.

Pritaikius 0.75 % koef. Miesto senamiestį ir centrinę jo dalį supančioms teritorijoms reikalingas automobilių stovėjimo vietų kiekis:  $61 \times 0.75 = 46$  (45.75) vt.

Požeminiame lygyje po C namu projektuojamas automobilių stovėjimo vietų skaičius 23+7

Anžeminiame lygyje projektuojamas automobilių vietų skaičius prie C namo 16 vt.

VISO: 46 vt.

C namui Automobilių stovėjimų vietų poreikis užtikrinamas.

Projektiniai sprendiniai neprieštarauja teritorijoje galiojantiems ir veikas joje reglamentuojantiems teisės aktams, nekeičia Bendrajame Vilniaus miesto plane patvirtintų leistinų užstatymo aukščio, tankio bei intensyvumo rodiklių.

A ir B namų statyba yra užbaigta. Šiems namams norminis automobilių stovėjimo vietų poreikis yra užtikrinamas.

Vaikų žaidimų aikštelės paskaičiavimas:

CLA-G-STAT-16-05-001-AB-01-PP-SA.AR	Lapas	Lapų	Laida
	2	4	0

Vadovaujantis STR 2.02.01:2004 „Gyvenamieji pastatai“ 242 ir 243 punktų reikalavimais, teritorijoje numatyta vaikų žaidimo aikštelės, elementarios sporto aikštelės paaugliams (85 m<sup>2</sup>) bei vietos vyresnio amžiaus namų gyventojų poilsiui. Tam pasiekti naudojami vidiniai kiemai su želdynų plotais ir mažosios architektūros elementais, suoleliais. Projektuojamų vaikų žaidimų aikštelių plotas numatomas 1xb, m<sup>2</sup> (čia b- butų skaičius) t.y.: (A+B)+C namams 1x(130+53)=183m<sup>2</sup>, Projektuojamos vaikų žaidimų aikštelės projektiniai sprendiniai sklype: dangos, žaidimų įranga atitinka saugos reikalavimus. Bendras projektuojamų vaikų žaidimų aikštelių plotas –138+85 (viso 223)m<sup>2</sup>. Vaikų žaidimo aikštelės projektuojamos ne arčiau kaip 10 m nuo buitinių atliekų ir antrinių žaliavų surinkimo konteinerių aikštelių, automobilių stovėjimo aikštelių ir gatvių.

## 6. Techniniai rodikliai

PAGRINDINIAI ŽEMĖS SKLYPO IR STATINIŲ TECHNINIAI RODIKLIAI			
Eil. Nr.	Rodiklis	Mato vnt.	Projektinės reikšmės
I.	Sklypas kad. Nr. 0101/0055: 243		
1.1.	Sklypo plotas	m <sup>2</sup>	8760
1.2.	Sklypo užstatymo plotas	m <sup>2</sup>	2,972
1.3.	Sklypo užstatymo tankumas	%	34.4 (3012/8760*100)
1.4.	Sklypo užstatymo intensyvumas (leistas teritorijoje pagal BP iki 1.6 %)		1.56 (1.556) (13636.19/8760)
1.5.	Apželdintas sklypo plotas	m <sup>2</sup> / %	2,628/30
1.6.	Numatomas automobilių stovėjimo vietų skaičius (iš jų žmonėms su negalia)	vt.	149 (11)
II.	Gyvenamosios paskirties pastatai 6.3		
2.1.	Pastatų bendras plotas (A+B+C)	m <sup>2</sup>	18550.39 (8226.7+5252.37+ 5071.32)
2.2.	Pastatų bendras plotas (antžeminis) (A+B+C)	m <sup>2</sup>	13851.9 (A-4826.41) (B-5020.06) (C-3789.72)
2.3.	Pastatų naudingas plotas (A+B+C)	m <sup>2</sup>	11455.03 (A-3942.67) (B-3722.64) (C-3789.72)
2.4.	Pastatų tūris (A+B+C namai)	m <sup>3</sup>	58080
2.5.	Aukštų skaičius	vnt.	9 (C NAMAS)
2.6.	Pastato aukštis (abs. alt.)	m	30.15 Abs. Alt. 170.9

CLA-G-STAT-16-05-001-AB-01-PP-SA.AR	Lapas	Lapų	Laida
	3	4	0

**7. Paveldosauginė dalis. Vilniaus senamiesčio kultūris paminklo u.k. 16073 vizualinės apsaugos zonoje, Naujamiesčio seniūnijoje.**

**PASAULINIO PAVELDO OBJEKTO – KULTŪROS PAMINKLO U1P – VILNIAUS ISTORINIO CENTRO APSAUGOS ZONOS LAIKINASIS APSAUGOS REBLAMENTAS ( 2005-04-19 NR. J-167)**

Apsaugos zonoje draudžiamas tokių naujų statinių statymas ar esamų statinių rekonstravimas, didinant jų aukštumą ar apimtį, kurie žiūrint iš senamiesčio gatvių ir aikščių, pagrindinių įvažiavimo traktų bei iš apžiūros vietų:

- savo aukščiu, apimtimi ar išraiška nustelbtų senamiestyje ar jo apsaugos zonoje esantį paveldo objektą ar jų grupę, gamtines vertybes – senamiestį supančias kalvas;
- trukdytų apžvelgti senamiestį ar jo apsaugos zonoje esantį saugomą kultūros paveldo objektą ar jų grupę;
- ne mažiau kaip iki pusės aukščio užstatytų senamiestyje ar jo apsaugos zonoje esančia kalvą;
- keistų senamiesčio siluetą;
- būtų matomi iš senamiesčio gatvių ir aikščių (šis reikalavimas netaikomas gatvių, ribojančių senamiestį, atveju).

Kadangi ši miesto dalis yra pakankami nutolusi nuo pagrindinių Senamiesčio ir Naujamiesčio regyklų, tai projektuojami pastatai neturės įtakos miesto istorinėms panoramoms.

Nagrinėjamas sklypas nepatenka į archeologinės vertybės – Senojo miesto vieta su priemiesčiais u.k. 25504 teritoriją.

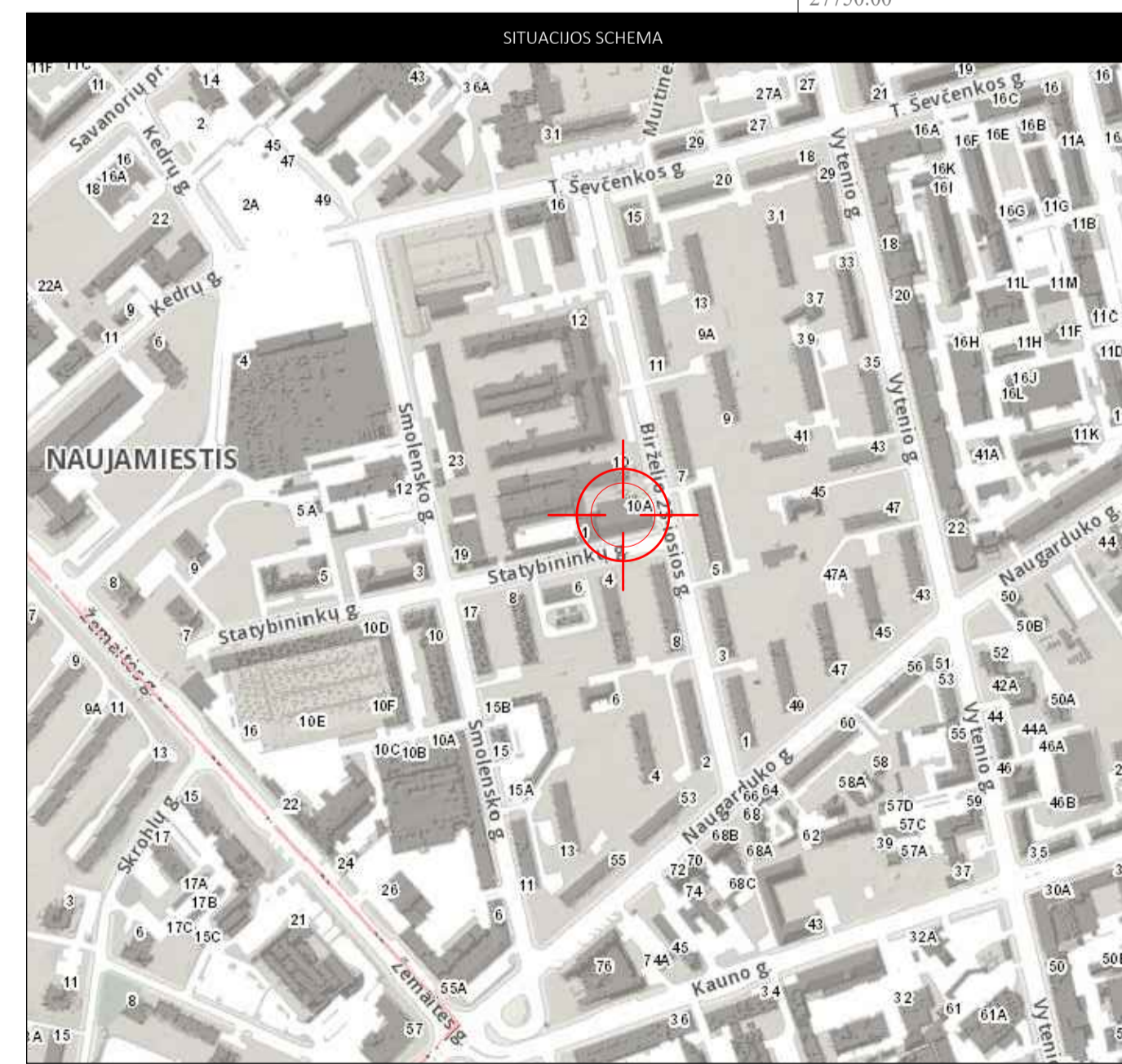
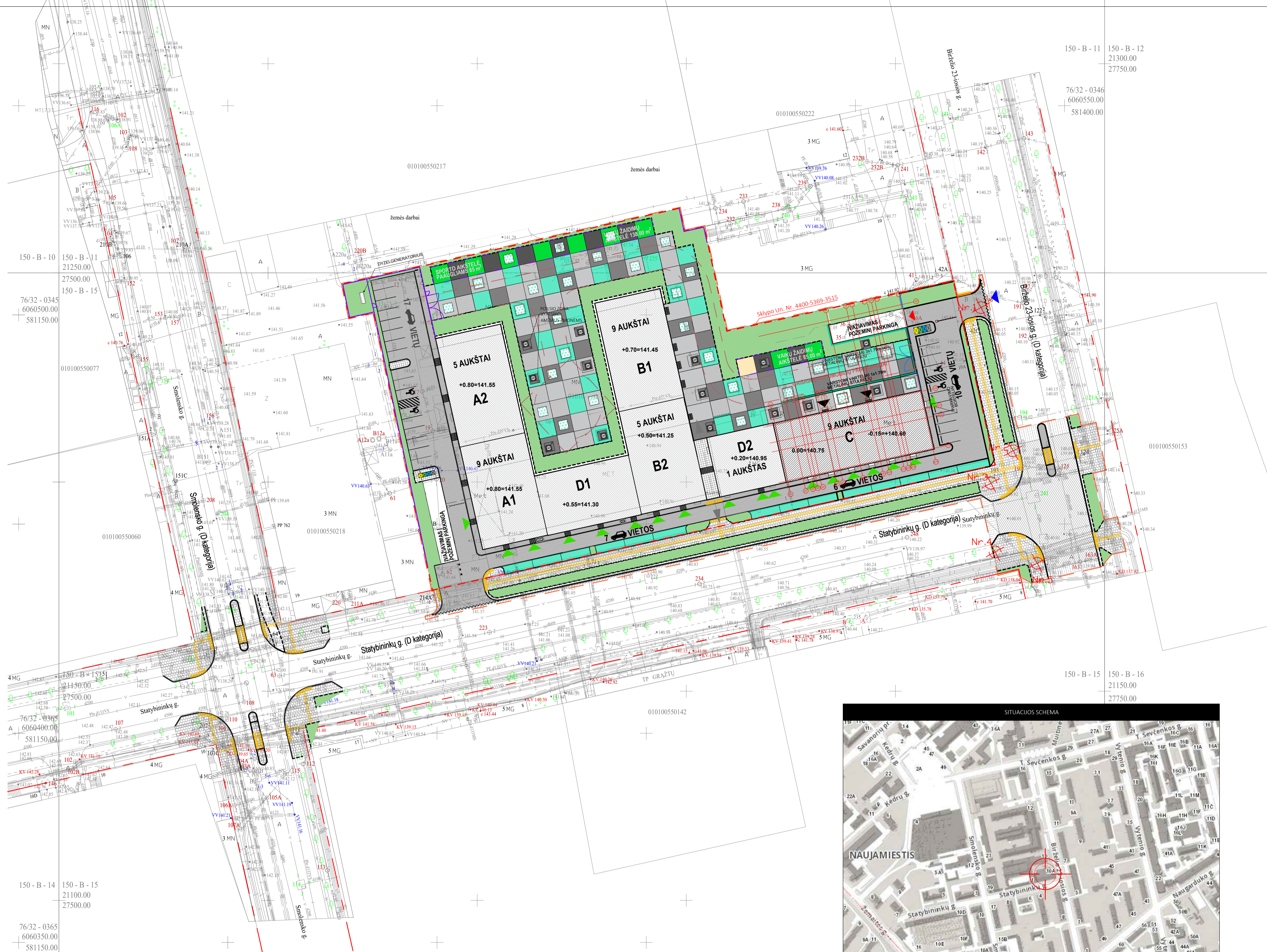
Projektiniuose pasiūlymuose projektuojamas C namo užstatymo aukštis – 9 aukštai ir iki 31.53 m (išlipimo stogelio aukštis), 30.15m (parapetas) neprieštaruoja Vilniaus senamiesčio – Pasaulio paveldo objekto apsaugos (buferinės) zonos specialiojo plano nustatytų teritorijai aukščio parametrų, pietvakarių apsaugos zonos teritorijos daliai.

Projektinių pasiūlymų sprendiniai neprieštaruoja teritorijoje galiojantiems ir veikas joje reglamentuojantiems teisės aktams, nekeičia Bendrajame Vilniaus miesto plane patvirtintų leistinų užstatymo aukščio, tankio bei intensyvumo rodiklių.

**S. Dagelis A898**



CLA-G-STAT-16-05-001-AB-01-PP-SA.AR	Lapas	Lapų	Laida
	4	4	0



PROJEKTUOJAMŲ STATINIŲ EKSPLIKACIJA

A1,A2,D1	GYVENAMOSIOS PASKIRTIES (DAUGIABUTIS) PASTATAS (9 AUKŠTŲ) UN. NR. 4400-5062-9095
B1,B2,D2	GYVENAMOSIOS PASKIRTIES (DAUGIABUTIS) PASTATAS (9 AUKŠTŲ) UN. NR. 4400-5063-9691
C	PROJEKTUOJAMAS GYVENAMOSIOS PASKIRTIES (DAUGIABUTIS) PASTATAS (9 AUKŠTŲ)

SUTARTINIAI ŽYMEJIMAI

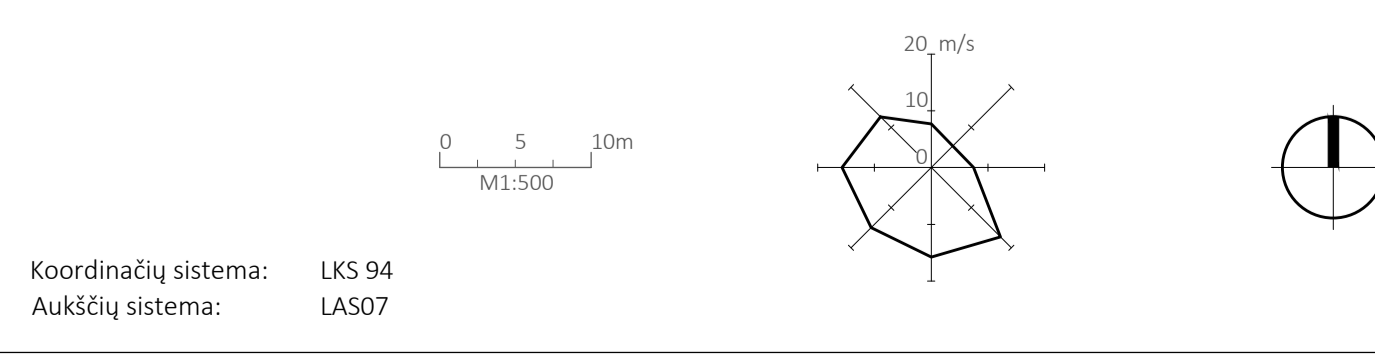
- SKLYPŲ RIBOS
- SKLYPŲ RAUDONOSIOS LINIJOS
- PROJEKTAVIMO DARBŲ RIBA
- PROJEKTUOJAMAS PASTATAI - ANTŽEMINĖ DALIS
- PROJEKTUOJAMI PASTATAI - POŽEMINĖ DALIS
- PROJEKTUOJAMA VAIKŲ ŽAIDIMO AIKŠTELĖ
- GAISRINIŲ AUTOMOBILIŲ PRAVAŽIAVIMAI
- ĮVAŽIAVIMAI Į SKLYPĄ
- ĮVAŽIAVIMAS Į POŽEMINĖ STOVĖJIMO AIKŠTELĖ
- ĮĖJIMAS Į PASTATĄ
- ĮĖJIMAS Į KOMERCINIS PATALPAS

ŽYMEJIMAS

- DANGA / GAMINYS
- BT-3 BETONINĖS GRINDINIO TRINKELĖS 200x100x80 mm (PILKOS SPALVOS)
- DVISLUKSNĖ ASFALTO DANGA IŠKILIŲ SANKRYŽŲ ĮRENGIMUI
- ATNAUJINAMAS VIRŠUTINIS ASFALTO DANGOS SLUKSNIS
- ST-1 ŠALIGATVIO PLYTELĖS 375x375x70 mm, pilkos spalvos
- BT-1 BETONINĖS GRINDINIO TRINKELĖS 200x100x80 mm (JUODOS)
- BT-2 BETONINĖS GRINDINIO TRINKELĖS 200x100x80 mm (PILKOS SPALVOS)
- BT-4 BETONINĖS GRINDINIO TRINKELĖS 200x100x80 mm (BALTO SPALVOS)
- BT-5 BETONINĖS KORIO TIPO TRINKELĖS 600x400x100 mm PILKOS SPALVOS, APSĖJAMOS VEIA
- VIŠŽALIAI ŽEMĄGIAI AUGALAI
- VEIA
- VEIA (ŽALIAS STOGAS)
- VAIKŲ ŽAIDIMO AIKŠTELĖS DANGA (ŽALIA)
- VAIKŲ ŽAIDIMO AIKŠTELĖS DANGA (JUODA)
- BETONINIŲ TRINKELIŲ ĮSĖJAMIEJI PAVIRŠIAI NEREGIJAMS (GELTONOS SPALVOS)
- KOJIŲ VALYMO GROTELĖS
- H=1700 mm METALINIŲ STULPŲ 50x50mm TVORA ANT BETONINIO PAMATO
- H=2000 mm MŪRINĖ 250mm STORIO TVORA ANT BETONINIO PAMATO
- BETONINIAI BORTAI 1000x300x150 mm (H=100 mm AUTOMOBILIŲ STOVĖJIMO AIKŠTELĖJE; H=150 mm GATVĖJE)
- VEIOS BORTELIAI 1000x200x80 mm
- ĮVAŽIAVIMO BORTAI 1000x220x150 mm (H=50 mm)
- DŪMIŲ ŠALINIMO LIUKAI INTEGRUOTI Į SUDIUKĄ
- JKASAMI ATLIEKIŲ RŪŠIAVIMO KONTEINERIAI
- KERTAMI MEDŽIAI
- CO ŠALINIMO KAMINĖLIS
- LINIINIŲ LATAKAS SU GROTELĖMSNUO PAVIRŠINIO VANDENS SURINKIMUI MONTUOJAMAS G/B BORTUOSE
- H=1700 mm SEGMENTINĖ TVORA ANT BETONINIO PAMATO

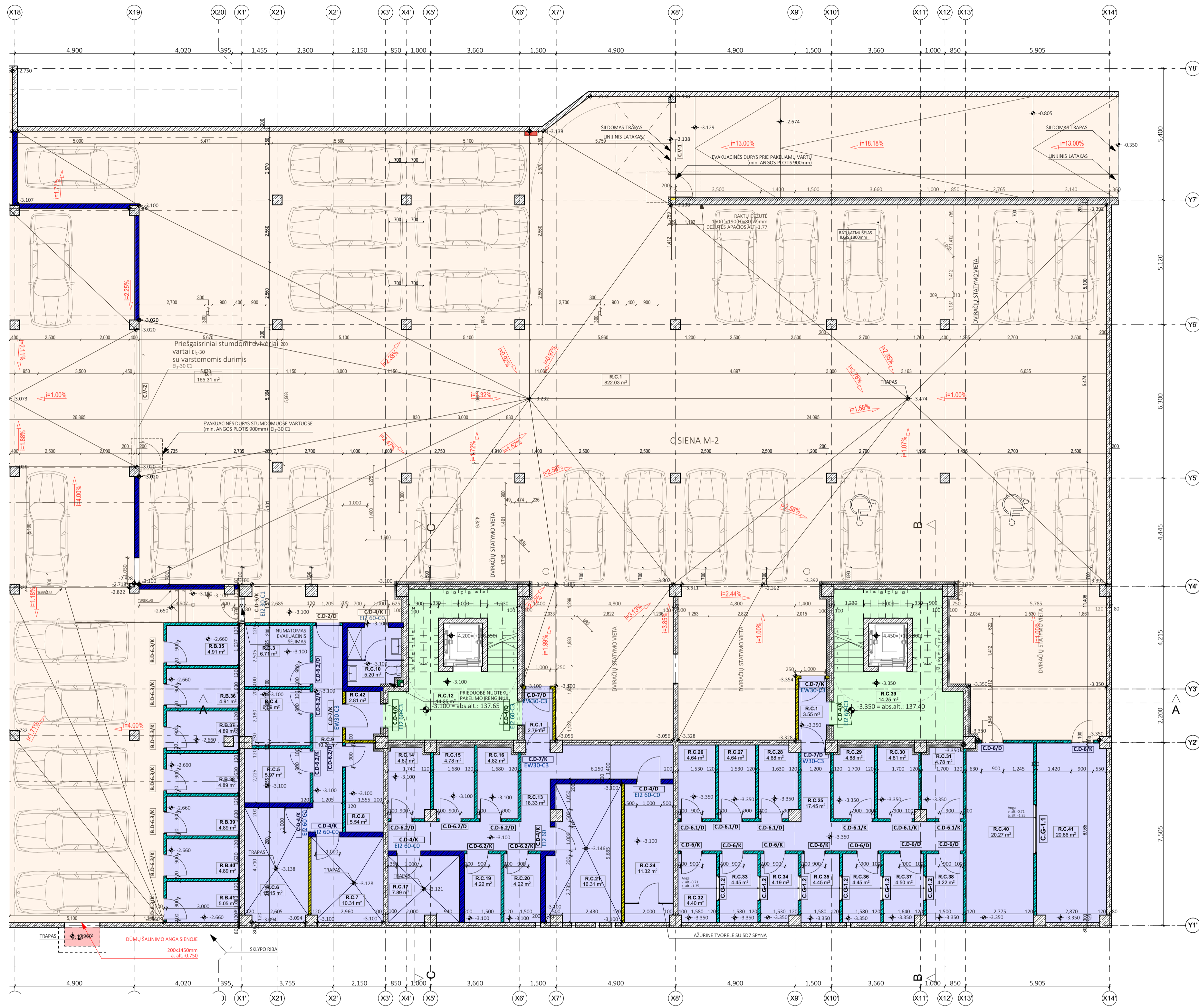
PAGRINDINIAI ŽEMĖS SKLYPO IR STATINIŲ TECHNINIAI RODIKLIAI

Eil. Nr.	Rodiklis	Mato vnt.	Projektinės reikšmės
I. Sklypas kad. Nr. 0101/0055-243			
1.1.	Sklypo plotas	m <sup>2</sup>	8760
1.2.	Sklypo užstatymo plotas (A+ B+C namai)	m <sup>2</sup>	3012 (1281+1117+614)
1.3.	Sklypo užstatymo tankumas	%	34.3 (3012/8760*100)
1.4.	Sklypo užstatymo intensyvumas (leistas iki 1.6 % pagal BP)		1.56 (13636.19/8760=1.556)
1.5.	Apželdintas sklypo plotas	m <sup>2</sup> /%	2,628/30
1.6.	Numatomas automobilių stovėjimo vietų skaičius (iš jų žrėnoms su negalia)	vt.	149 (11)
II. Gyvenamosios paskirties pastatas 6.3 (C NAMAS)			
2.1.	Pastato bendras plotas (A+B+C namai)	m <sup>2</sup>	18550.39 (8226.7+5252.37+5071.32)
2.2.	Pastato bendras plotas (antžeminis be balkonų) (A+B+C namai)	m <sup>2</sup>	13636.19 (4826.41+5020.06+3789.72)
2.3.	Pastato naudingas plotas (A+B+C namai)	m <sup>2</sup>	11455.03 (3942.67+3722.64+3789.72)
2.4.	Pastato tūris (A+B+C namai)	m <sup>3</sup>	70,719 (30991+20766+18962)
2.5.	Aukštų skaičius	vnt.	9 (C NAMAS)



Atestato Nr.	cloud+ architectural design	Statinio klasifikacija Nr. 6.3	DAUGIABUTIS GYVENAMASIS NAMAS (E-3) C NAMAS	ETAPAS
Konstitucijos pr. 21C, Vilnius, tel. +370 687 48598, info@cloudarchitektai.lt		BIRŽELIO 23 G. 10A, VILNIUS M., STATYBOS PROJEKTAS		PP
A898	SPV	S. DAGELIS	2020.02	Projekto Nr. CLA-G-STAT-16-05-001-AB-01-PP-SP
A2114	ARCH	J. PORVANECKAITĖ - DAGELIENĖ	2020.02	Brėžnyje SKLYPO SUTVARKYMO PLANO SCHEMA M1:500
A2122	ARCH	A. DAGELIS	2020.02	Laida 0
	ARCH	A. VILČINSKAS	2020.02	Psl. nr.

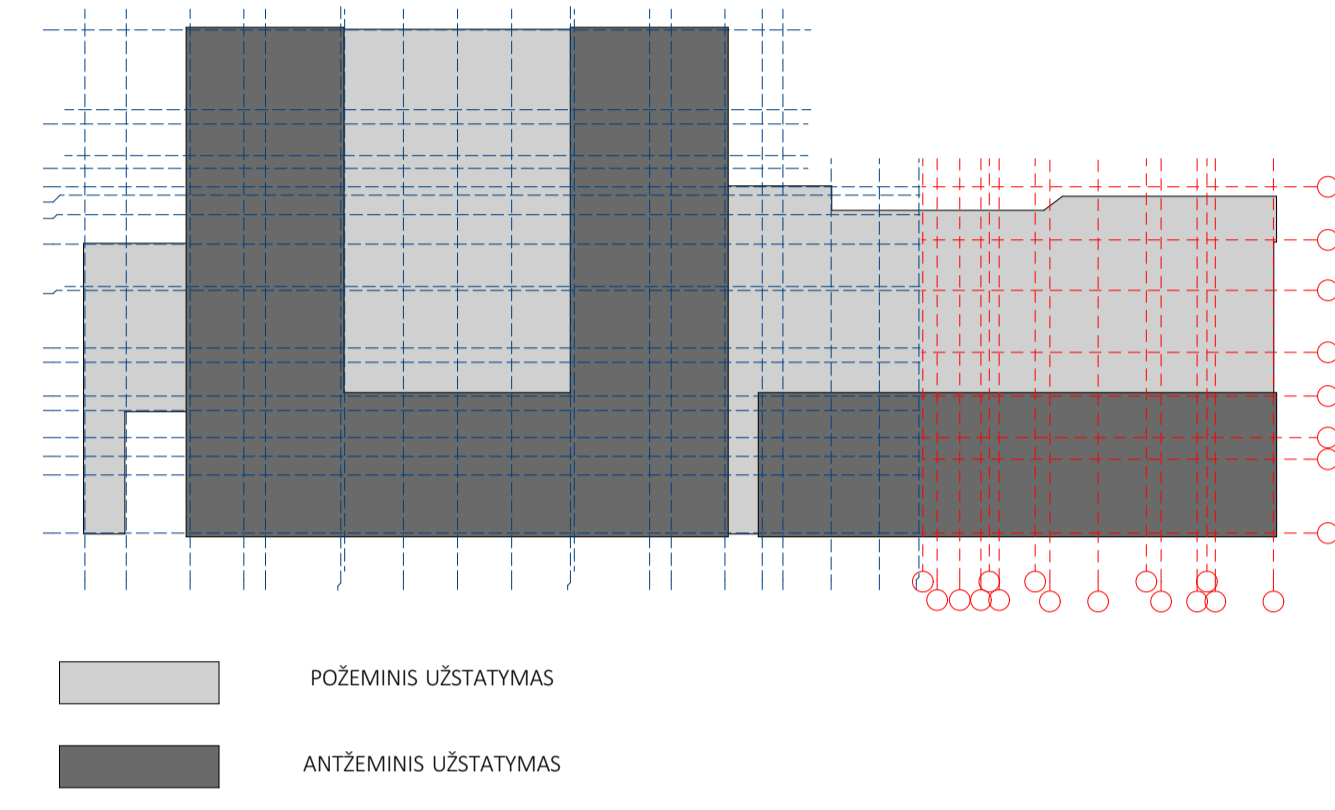
Brėžnyje su pateikta informacija yra UAB "Cloud Architektai" autorinis darbas ir Užsakovo nuosavybė. Naudojti šiam tikslui be rašytinio sutikimo su projektuojamuoju objektu, be autorinių ir Užsakovo žinios draudžiama.



**C KORPUSAS. RŪSIO PAT. EKSPLIKACIJA**

Nr.	PAVADINIMAS	PLOTAS, m <sup>2</sup>
<b>C.-1.1</b>		
B.1	AUTOMOBILIŲ SAUGYKLA	165.31
R.C.1	AUTOMOBILIŲ SAUGYKLA	2.79
R.C.1	AUTOMOBILIŲ SAUGYKLA	3.55
R.C.1	AUTOMOBILIŲ SAUGYKLA	822.03
		<b>993.68 m<sup>2</sup></b>
<b>C.-1.2</b>		
R.C.6	ŠILUMOS PUNKTAS 01	12.15
R.C.7	ŠILUMOS PUNKTAS 02	10.31
R.C.9	KORIDORIUS	10.21
R.C.10	VALYTOJOS PATALPA	5.20
R.C.13	KORIDORIUS	18.33
R.C.17	GAISVINĖ SIURBLINĖ	7.89
R.C.21	VANDENS APSK. MAZGAS	16.31
R.C.24	EL. SKYDINĖ	11.32
R.C.25	KORIDORIUS	17.45
R.C.42	KORIDORIUS	2.81
		<b>111.98 m<sup>2</sup></b>
<b>C.-1.3</b>		
R.C.3	DVIRAČIŲ SAUGOJIMO PATALPA	6.71
R.C.4	DVIRAČIŲ SAUGOJIMO PATALPA	6.09
R.C.5	DVIRAČIŲ SAUGOJIMO PATALPA	5.97
R.C.8	DVIRAČIŲ SAUGOJIMO PATALPA	5.54
R.C.14	DVIRAČIŲ SAUGOJIMO PATALPA	4.87
R.C.15	DVIRAČIŲ SAUGOJIMO PATALPA	4.78
R.C.16	DVIRAČIŲ SAUGOJIMO PATALPA	4.82
R.C.19	DVIRAČIŲ SAUGOJIMO PATALPA	4.22
R.C.20	DVIRAČIŲ SAUGOJIMO PATALPA	4.22
R.C.26	DVIRAČIŲ SAUGOJIMO PATALPA	4.64
R.C.27	DVIRAČIŲ SAUGOJIMO PATALPA	4.64
R.C.28	DVIRAČIŲ SAUGOJIMO PATALPA	4.68
R.C.29	DVIRAČIŲ SAUGOJIMO PATALPA	4.88
R.C.30	DVIRAČIŲ SAUGOJIMO PATALPA	4.81
R.C.31	DVIRAČIŲ SAUGOJIMO PATALPA	4.78
R.C.32	DVIRAČIŲ SAUGOJIMO PATALPA	4.40
R.C.33	DVIRAČIŲ SAUGOJIMO PATALPA	4.45
R.C.34	DVIRAČIŲ SAUGOJIMO PATALPA	4.19
R.C.35	DVIRAČIŲ SAUGOJIMO PATALPA	4.45
R.C.36	DVIRAČIŲ SAUGOJIMO PATALPA	4.45
R.C.37	DVIRAČIŲ SAUGOJIMO PATALPA	4.50
R.C.38	DVIRAČIŲ SAUGOJIMO PATALPA	4.22
R.C.40	DVIRAČIŲ SAUGOJIMO PATALPA	20.27
R.C.41	DVIRAČIŲ SAUGOJIMO PATALPA	20.86
		<b>147.44 m<sup>2</sup></b>
<b>C.I.</b>		
R.C.12	LAIPTINĖ	14.25
R.C.39	LAIPTINĖ	14.25
		<b>28.50 m<sup>2</sup></b>
		<b>1,281.60 m<sup>2</sup></b>

**SITUACIJOS SCHEMA**

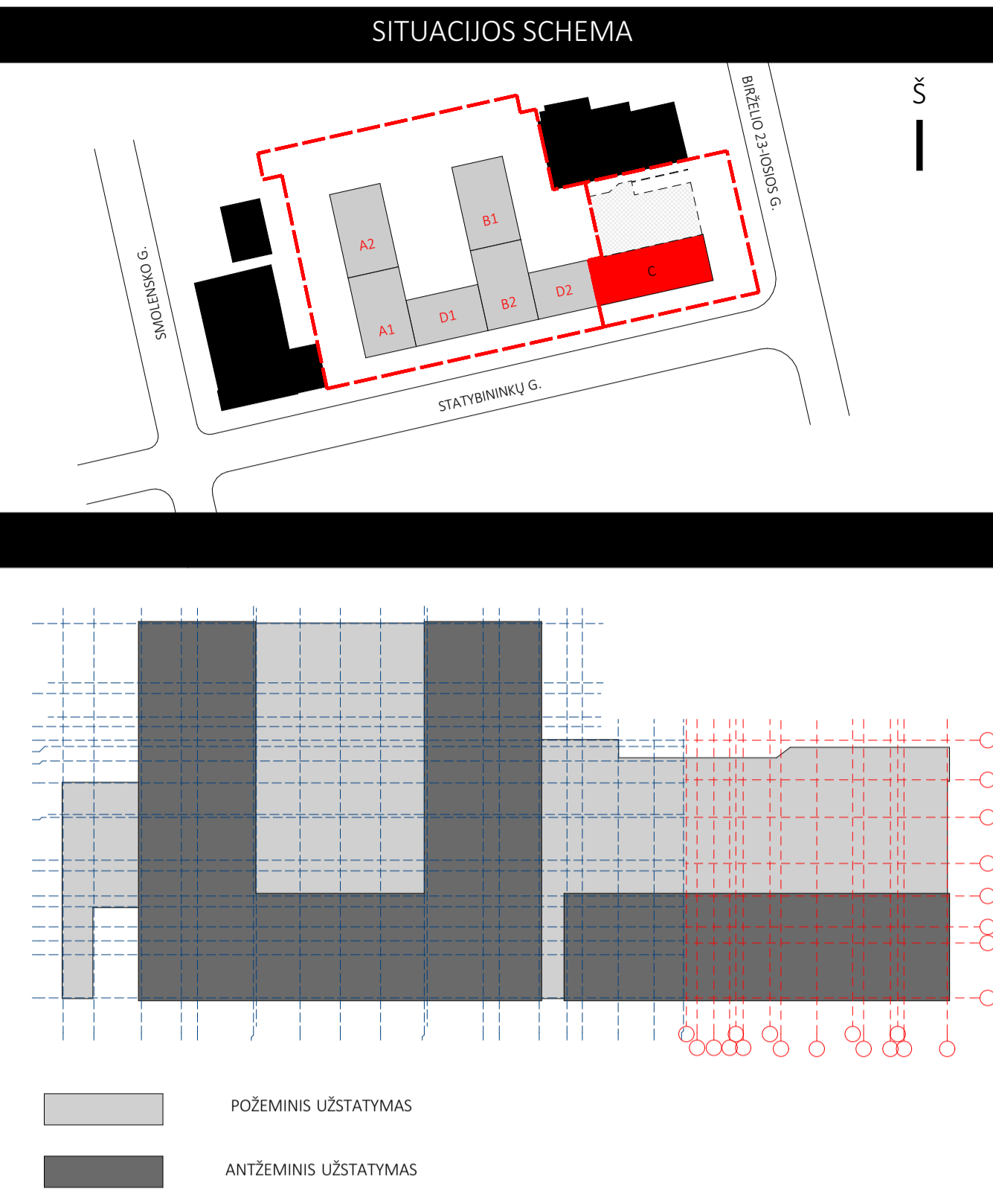
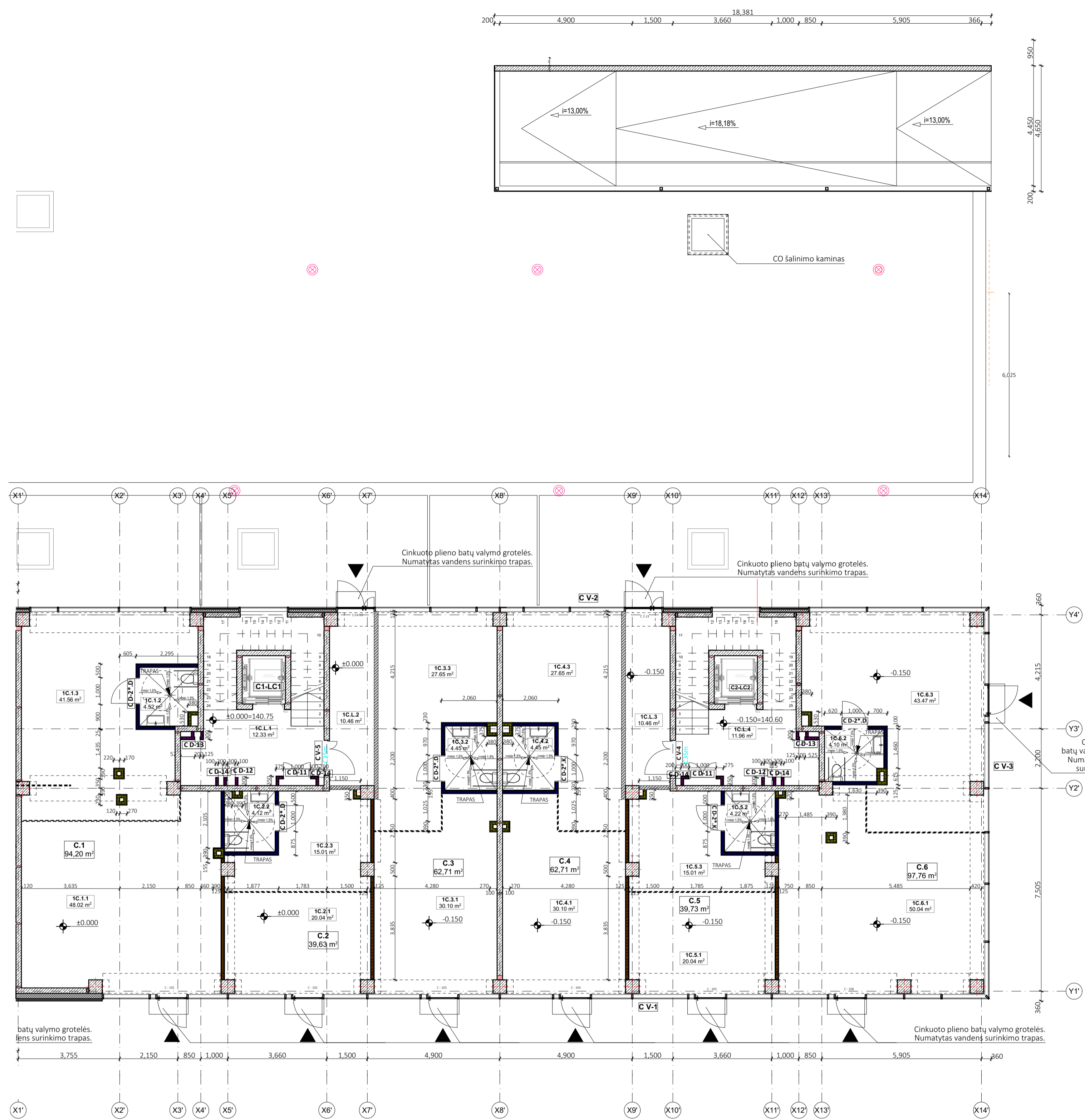


**PROJEKTO VIZUALIZACIJA**

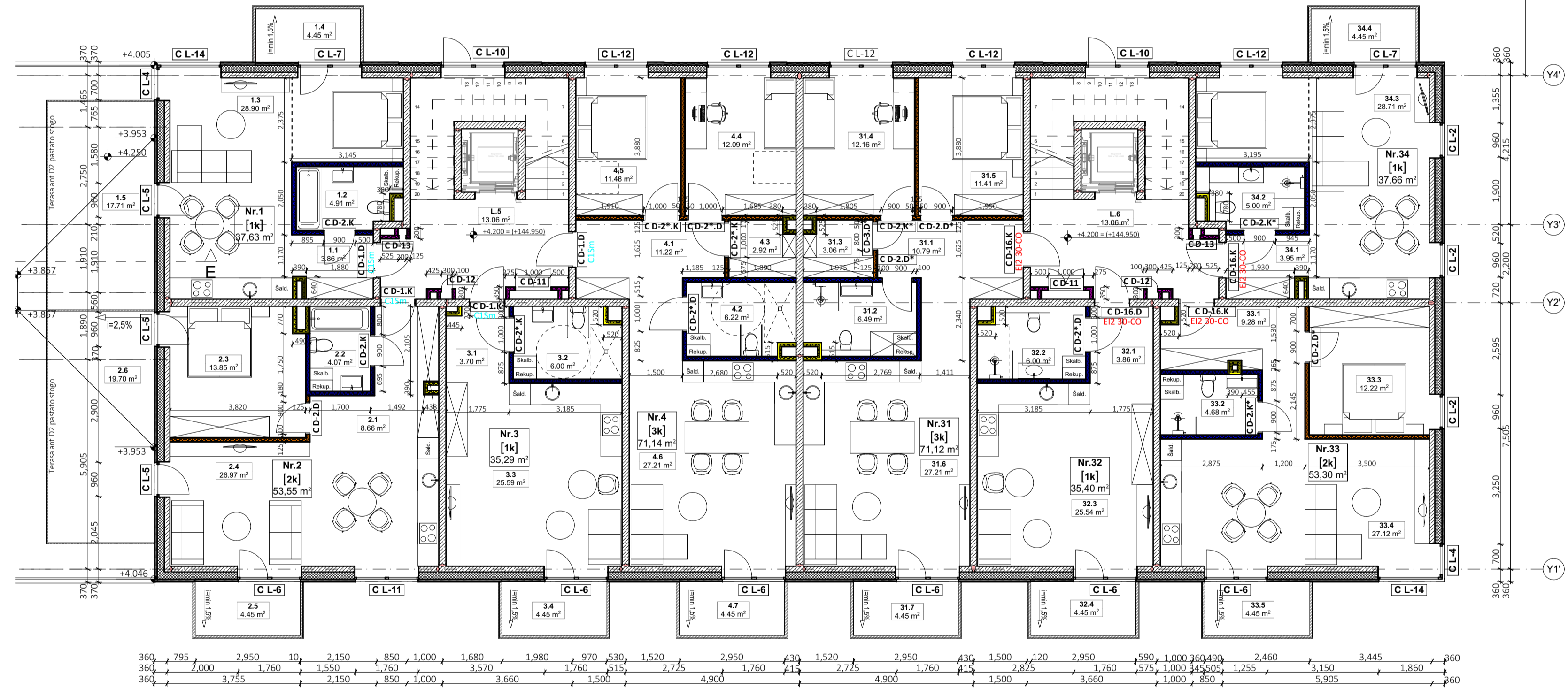
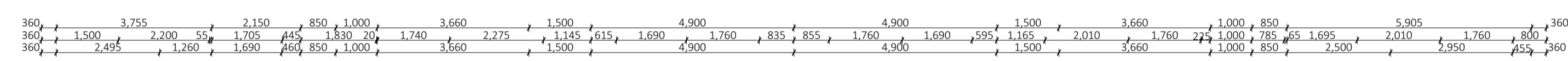
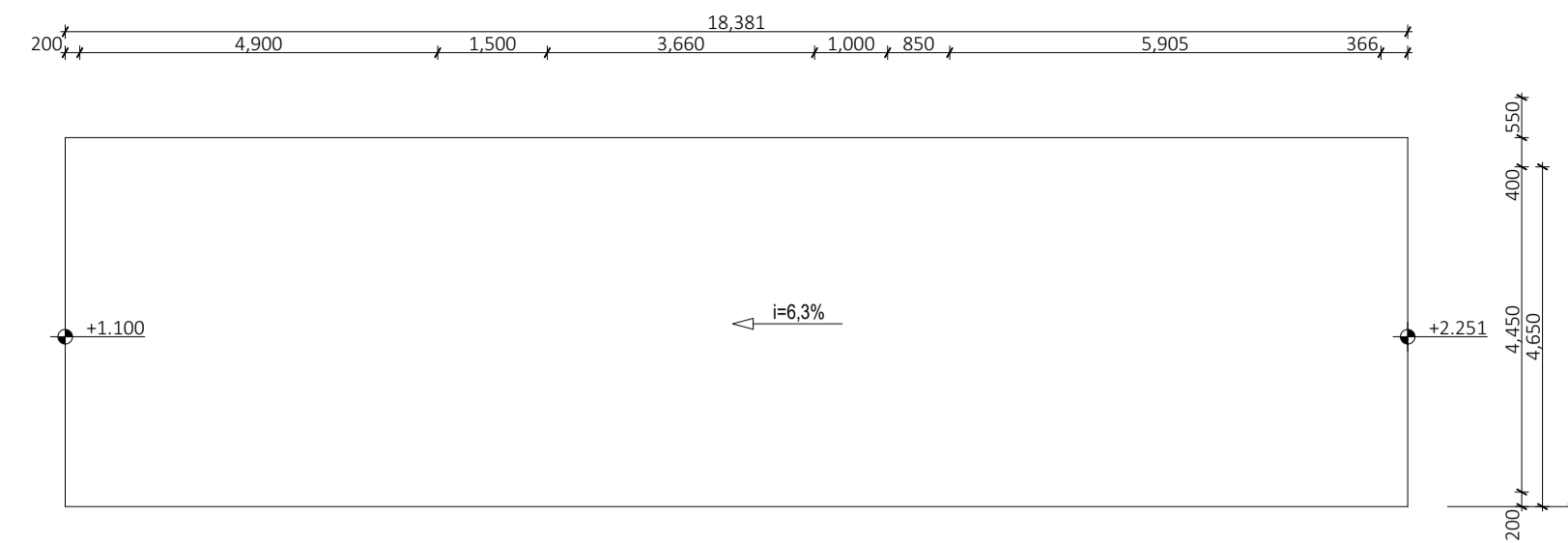


Atestato Nr.	cloud		Statinio klasifikacija Nr. 6.3	DAUGIABUTIS GYVENAMASIS NAMAS (6.3)	ETAPAS
Konstrukcijos pr. 21C, Vilnius, tel. +370 687 48598, info@cloudarchitektai.lt	architect@cloudarchitektai.lt		Nr. 6.3	BIRŽELIO 23 G. 10A, VILNIAUS M., STATYBOS PROJEKTAS	pp
A898	SPV	S. DAGELIS	2020-02	CLA-G-STAT-16-05-001-AB-01-PP-SA	Brež.nf.
A2114	ARCH	J. PORVANECKAITĖ DAGELIENĖ	2020-02	RŪSIO PLANAS (C NAMAS)	Laida
A2122	ARCH	A. DAGELIS	2020-02	UAB "SAULĖS KOPOS"	Psl. nr.
	ARCH	A. VILČINSKAS	2020-02		

Brežinys su pateikta informacija yra UAB "Cloud Architektai" autorinis darbas ir Užsakovo nuosavybė. Naudoti tikslams nesulaužiantis su projektuojamų objektų, bei autorių ir Užsakovo žinios draudžiama.



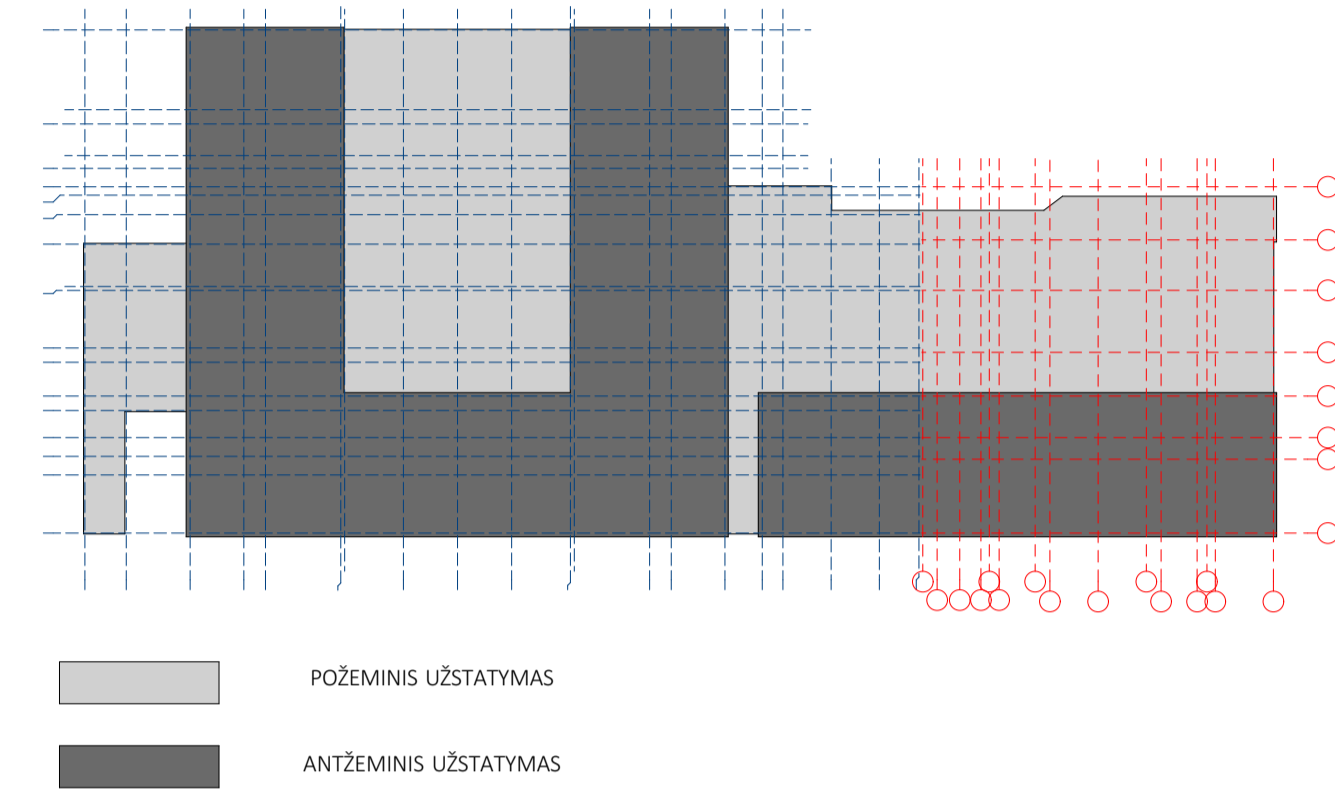
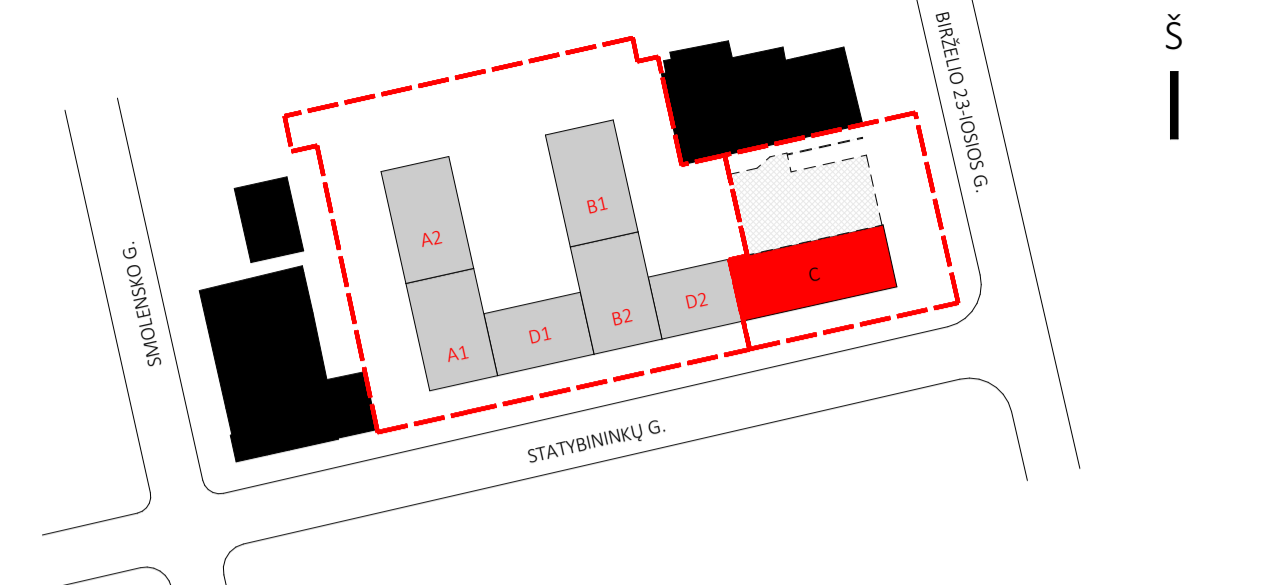
Atestato Nr.		cloud+ architects+urban design		Statinio klasifikacija Nr. 6.3		DALYGIABUTIS GYVENAMASIS NAMAS (6.3) BIRŽELIO 23 G. 10A, VILNIAUS M., STATYBOS PROJEKTAS		ETAPAS	
Konstytucijos pr. 21C, Vilnius, tel. +370 687 48598, info@cloudarchitektai.lt						CLA-G-STAT-16-05-001-AB-01-PP-SA		Brėž.nf.	
A898	SPV	S. DAGELIS		2020-02	Projekto Nr.	CLA-G-STAT-16-05-001-AB-01-PP-SA		Brėž.nf.	
A2114	ARCH	J. PORVANECKAITĖ DAGELIENĖ		2020-02	Brėžinys	PIRMO AUKŠTO PLANAS (C NAMAS)		Laida 0	
A2122	ARCH	A. DAGELIS		2020-02	Objektas	UAB "SAULĖS KOPOS"		Psl. nr.	
	ARCH	A. VILČINSKAS		2020-02	Statybos:	Brėžinys su pateikta informacija yra UAB "Cloud Architektai" autorinis darbas ir Užsakovo nuosavybė. Naudoti tikslams nesusijusiems su projektuojamu objektu, be autorių ir Užsakovo žinio draudžiama.			



**C KORPUSAS. 2 AUKŠTO PAT. EKSPLIKACIJA**

Nr.	PAVADINIMAS	PLOTAS, m <sup>2</sup>
<b>C.1</b>		
1.1	HOLAS	3.86
1.2	SAN. MAZGAS	4.91
1.3	SVETAINĖ+VIRTUVĖ	28.90
	<b>37.67 m<sup>2</sup></b>	
<b>C.2</b>		
2.1	HOLAS	8.66
2.2	SAN. MAZGAS	4.07
2.3	MIEGAMASIS	13.85
2.4	SVETAINĖ+VIRTUVĖ	26.97
	<b>53.55 m<sup>2</sup></b>	
<b>C.3</b>		
3.1	HOLAS	3.70
3.2	SAN. MAZGAS	6.00
3.3	SVETAINĖ+VIRTUVĖ	25.59
	<b>35.29 m<sup>2</sup></b>	
<b>C.4</b>		
4.1	HOLAS	11.22
4.2	SAN. MAZGAS	6.22
4.3	SANDELIUOKAS	2.92
4.4	VAIKO KAMBARYS	12.09
4.5	MIEGAMASIS	11.48
4.6	SVETAINĖ+VIRTUVĖ	27.21
	<b>71.14 m<sup>2</sup></b>	
<b>C.31</b>		
31.1	HOLAS	10.79
31.2	SAN. MAZGAS	6.49
31.4	VAIKO KAMBARYS	12.16
31.5	MIEGAMASIS	11.41
	<b>40.85 m<sup>2</sup></b>	
<b>C.31</b>		
31.3	SANDELIUOKAS	3.06
31.6	SVETAINĖ+VIRTUVĖ	27.21
	<b>30.27 m<sup>2</sup></b>	
<b>C.32</b>		
32.1	HOLAS	3.86
32.2	SAN. MAZGAS	6.00
32.3	SVETAINĖ+VIRTUVĖ	25.54
	<b>35.40 m<sup>2</sup></b>	
<b>C.33</b>		
33.1	HOLAS	9.28
33.2	SAN. MAZGAS	4.68
33.3	MIEGAMASIS	12.22
33.4	SVETAINĖ+VIRTUVĖ	27.12
	<b>53.30 m<sup>2</sup></b>	
<b>C.34</b>		
34.1	HOLAS	3.95
34.2	SAN. MAZGAS	5.00
34.3	SVETAINĖ+VIRTUVĖ	28.71
	<b>37.66 m<sup>2</sup></b>	
<b>C.L</b>		
L.5	LAIPTINĖ	13.06
L.6	LAIPTINĖ	13.06
	<b>26.12 m<sup>2</sup></b>	
	<b>421.25 m<sup>2</sup></b>	

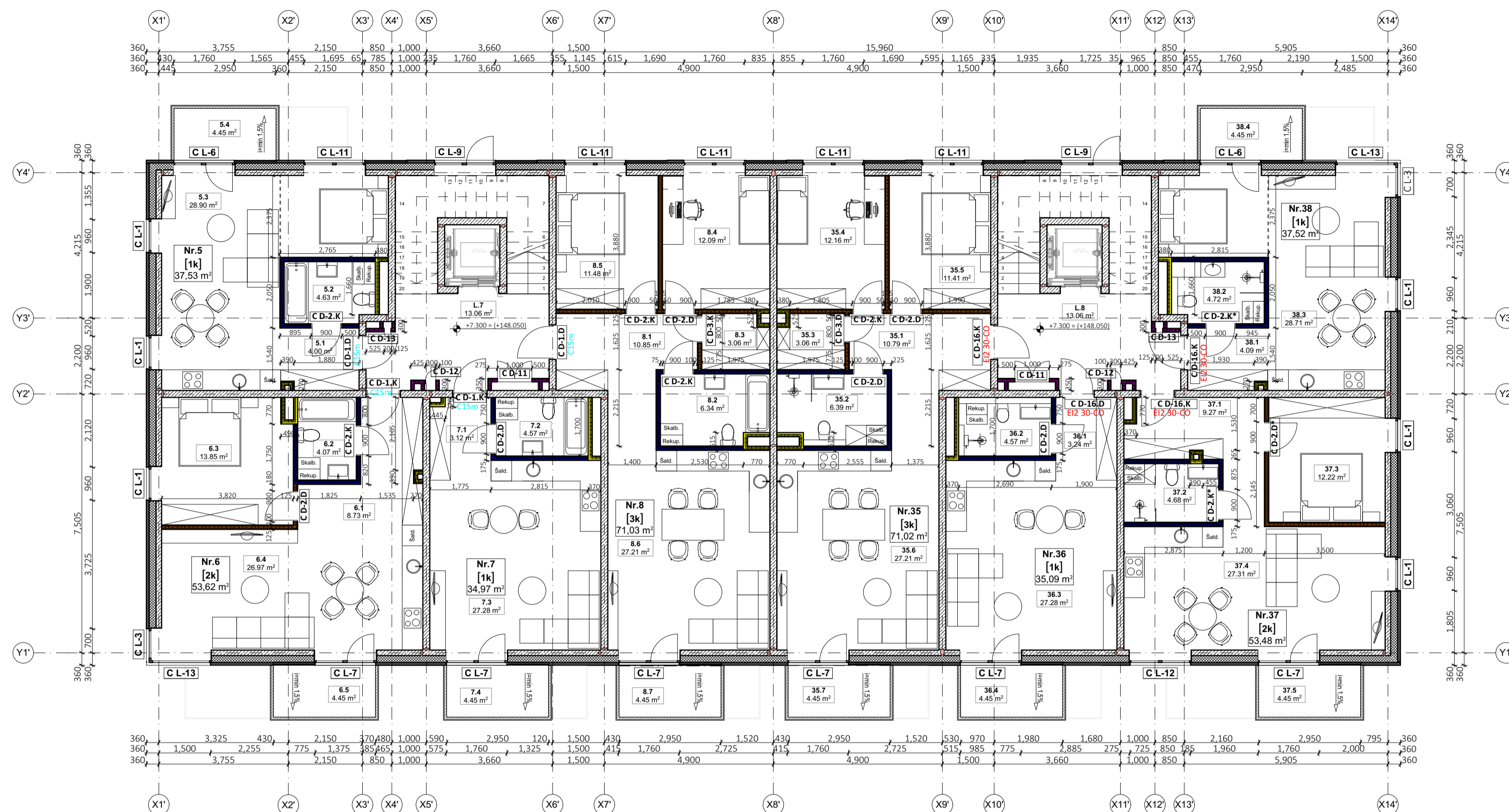
SITUACIJOS SCHEMA



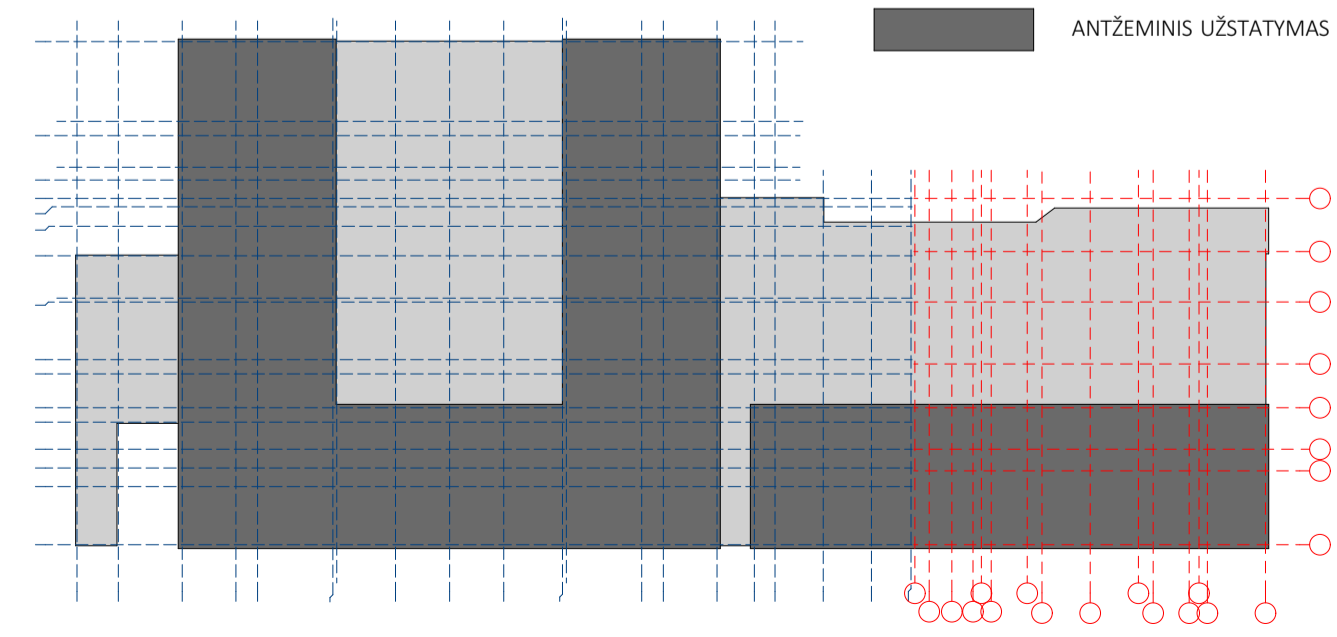
PROJEKTO VIZUALIZACIJA



Atestato Nr.	cloud+ architectural design		Statinio klasifikacija Nr. 6.3	DAUGIABUTIS GYVENAMASIS NAMAS (6.3)	ETAPAS
Konstatacijos pr.	21C, Vilnius, tel. +370 687 48598, info@cloudarchitektai.lt			BIRŽELIO 23 G. 10A, VILNIUS M., STATYBOS PROJEKTAS	pp
A898	SPV	S. DAGELIS	2020-02	CLA-G-STAT-16-05-001-AB-01-PP-SA	Brež.nf.
A2114	ARCH	J. PORVANECKAITĖ DAGELIENĖ	2020-02	ANTRO AUKŠTO PLANAS (C NAMAS)	Laida
A2122	ARCH	A. DAGELIS	2020-02		0
	ARCH	A. VILČINSKAS	2020-02	UAB "SAULĖS KOPOS"	Psl. nr.
<p>Brešinys su pateikta informacija yra UAB "Cloud Architektai" autorinis darbas ir Užsakovo nuosavybė. Naudoti tikslams nesujusiems su projektuojamu objektu, be autorių ir Užsakovo žinio draudžiama.</p>					



POŽEMINIS UŽSTATYMAS  
 ANTŽEMINIS UŽSTATYMAS



C KORPUSAS. 3 AUKŠTO PAT. EKSPLIKACIJA		
Nr.	PAVADINIMAS	PLOTAS, m <sup>2</sup>
<b>C.5</b>		
5.1	HOLAS	4.00
5.2	SAN. MAZGAS	4.63
5.3	SVETAINĖ+VIRTUVĖ	28.90
		<b>37.53 m<sup>2</sup></b>
<b>C.6</b>		
6.1	HOLAS	8.73
6.2	SAN. MAZGAS	4.07
6.3	MIEGAMASIS	13.85
6.4	SVETAINĖ+VIRTUVĖ	26.97
		<b>53.62 m<sup>2</sup></b>
<b>C.7</b>		
7.1	HOLAS	3.12
7.2	SAN. MAZGAS	4.57
7.3	SVETAINĖ+VIRTUVĖ	27.28
		<b>34.97 m<sup>2</sup></b>
<b>C.8</b>		
8.1	HOLAS	10.85
8.2	SAN. MAZGAS	6.34
8.3	SANDELIUKAS	3.06
8.4	VAIKO KAMBARYS	12.09
8.5	MIEGAMASIS	11.48
8.6	SVETAINĖ+VIRTUVĖ	27.21
		<b>71.03 m<sup>2</sup></b>
<b>C.35</b>		
35.1	HOLAS	10.79
35.2	SAN. MAZGAS	6.39
35.3	SANDELIUKAS	3.06
35.4	VAIKO KAMBARYS	12.16
35.5	MIEGAMASIS	11.41
35.6	SVETAINĖ+VIRTUVĖ	27.21
		<b>71.02 m<sup>2</sup></b>
<b>C.36</b>		
36.1	HOLAS	3.24
36.2	SAN. MAZGAS	4.57
36.3	SVETAINĖ+VIRTUVĖ	27.28
		<b>35.09 m<sup>2</sup></b>
<b>C.37</b>		
37.1	HOLAS	9.27
37.2	SAN. MAZGAS	4.68
37.3	MIEGAMASIS	12.22
37.4	SVETAINĖ+VIRTUVĖ	27.31
		<b>53.48 m<sup>2</sup></b>
<b>C.38</b>		
38.1	HOLAS	4.09
38.2	SAN. MAZGAS	4.72
38.3	SVETAINĖ+VIRTUVĖ	28.71
		<b>37.52 m<sup>2</sup></b>
<b>C.L</b>		
L.7	LAIPTINĖ	13.06
L.8	LAIPTINĖ	13.06
		<b>26.12 m<sup>2</sup></b>
		<b>420.38 m<sup>2</sup></b>

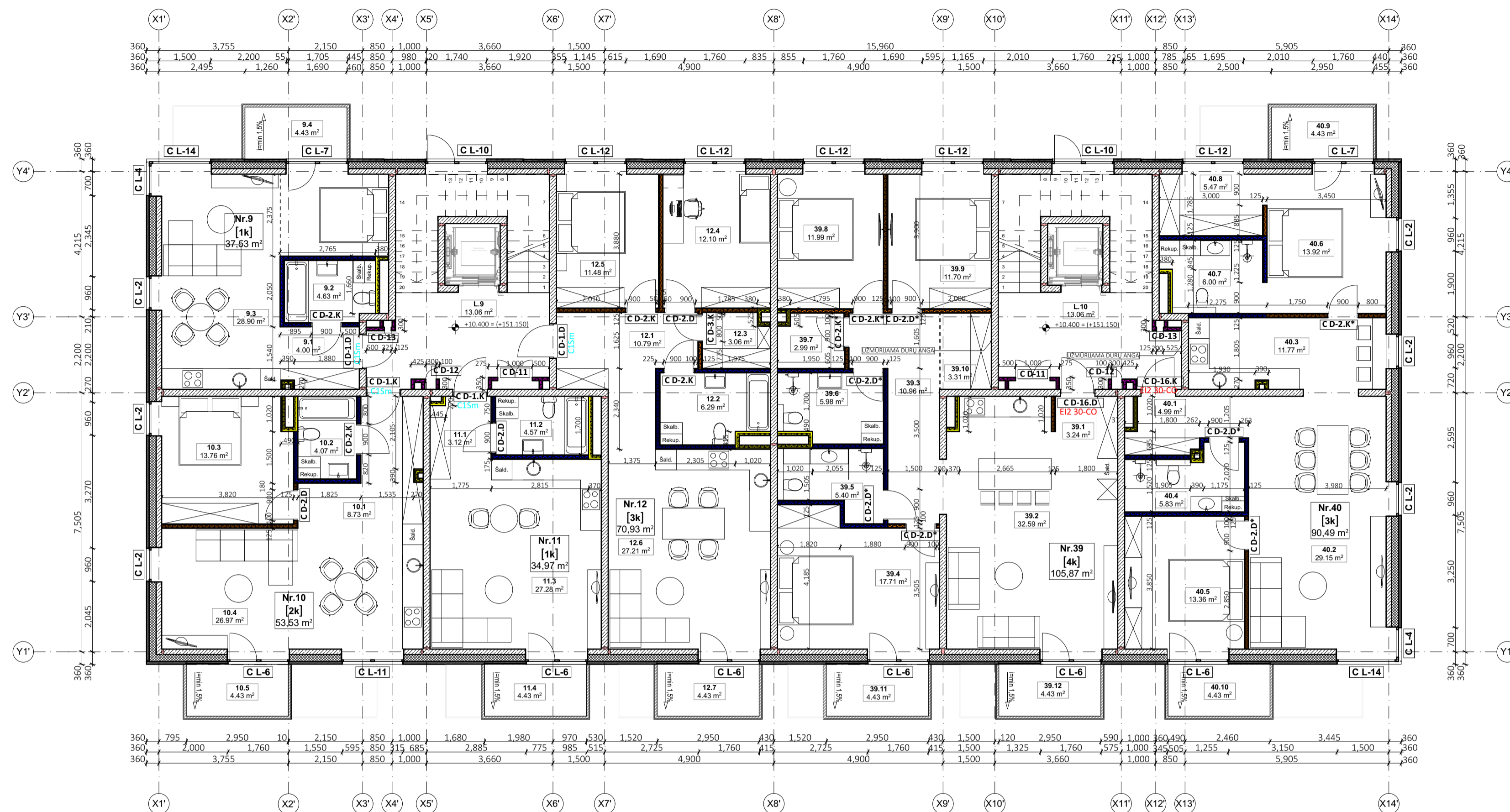


SITUACIJOS SCHEMA

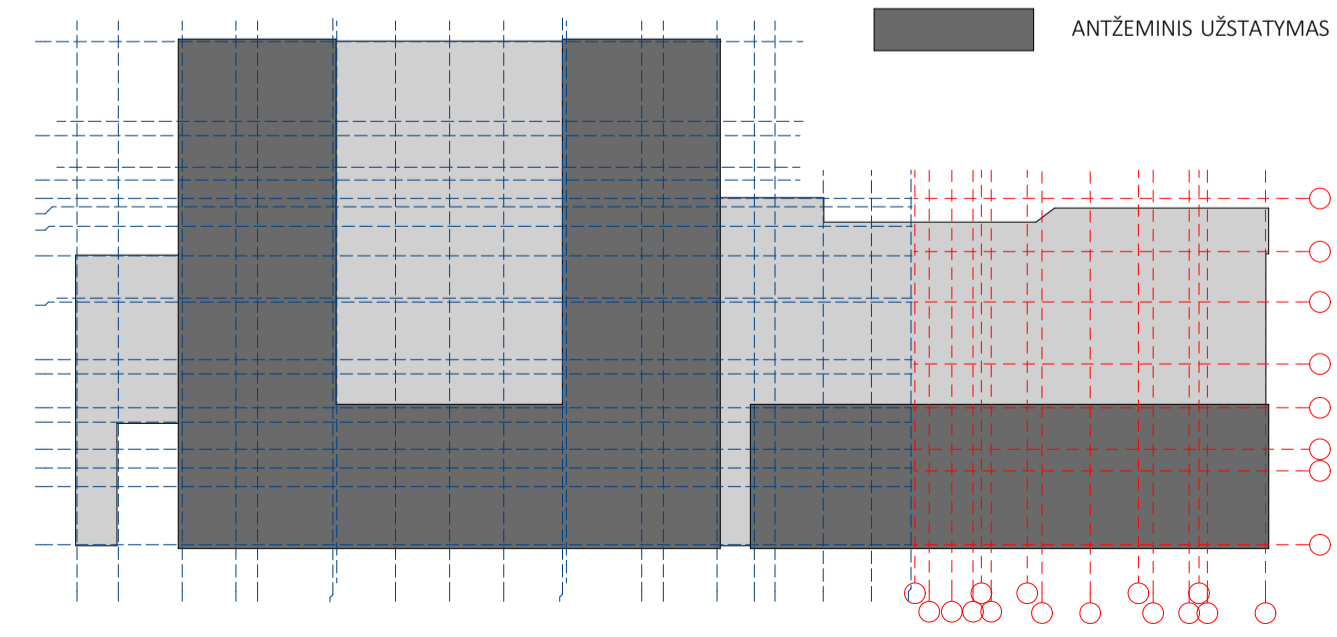


PROJEKTO VIZUALIZACIJA

cloud		architecture+urban design		Statinio klasifikacijos Nr. 6.3	DAUGIABUTIS GYVENAMASIS NAMAS (6.3) C NAMAS BIRŽELIO 23 G. 10A, VILNIAUS M., STATYBOS PROJEKTAS	Objektas:	ETAPAS
							PP
A898	SPV	S. DAGELIS	<i>[Signature]</i>	2020-02	Projekto Nr.	CLA-G-STAT-16-05-001-AB-01-PP-SA	Brež.nr.
A2114	ARCH	J. PORVANECKAITĖ DAGELIENE	<i>[Signature]</i>	2020-02	Brežinys	TREČIO AUKŠTO PLANAS (C NAMAS)	Laida
A2122	ARCH	A. DAGELIS	<i>[Signature]</i>	2020-02	Statytojas:	UAB "SAULĖS KOPOS"	Psl. nr.
	ARCH	A. VILČINSKAS	<i>[Signature]</i>	2020-02			
Brežinys su pateikta informacija yra UAB "Cloud Architektai" autorinis darbas ir Užsakovo nuosavybė. Naudoti tikslams nesusijusiems su projektuojamu objektu, be autorių ir Užsakovo žinios draudžiama.							



POŽEMINIS UŽSTATYMAS  
 ANTŽEMINIS UŽSTATYMAS



C KORPUSAS. 4 AUKŠTO PAT. EKSPLIKACIJA		
Nr.	PAVADINIMAS	PLOTAS, m <sup>2</sup>
<b>C.9</b>		
9.1	HOLAS	4.00
9.2	SAN. MAZGAS	4.63
9.3	SVETAINĖ+VIRTUVĖ	28.90
		<b>37.53 m<sup>2</sup></b>
<b>C.10</b>		
10.1	HOLAS	8.73
10.2	SAN. MAZGAS	4.07
10.3	MIEGAMASIS	13.76
10.4	SVETAINĖ+VIRTUVĖ	26.97
		<b>53.53 m<sup>2</sup></b>
<b>C.11</b>		
11.1	HOLAS	3.12
11.2	SAN. MAZGAS	4.57
11.3	SVETAINĖ+VIRTUVĖ	27.28
		<b>34.97 m<sup>2</sup></b>
<b>C.12</b>		
12.1	HOLAS	10.79
12.2	SAN. MAZGAS	6.29
12.3	SANDELIUKAS	3.06
12.4	VAIKO KAMBARYS	12.10
12.5	MIEGAMASIS	11.48
12.6	SVETAINĖ+VIRTUVĖ	27.21
		<b>70.93 m<sup>2</sup></b>
<b>C.39</b>		
39.1	HOLAS	3.24
39.2	SVETAINĖ+VIRTUVĖ	32.59
39.3	KORIDORIUS	10.96
39.4	MIEGAMASIS	17.71
39.5	SAN. MAZGAS	5.40
39.6	SAN. MAZGAS	5.98
39.7	SANDELIUKAS	2.99
39.8	VAIKO KAMBARYS	11.99
39.9	MIEGAMASIS	11.70
39....	DRABUŽINĖ	3.31
		<b>105.87 m<sup>2</sup></b>
<b>C.40</b>		
40.1	HOLAS	4.99
40.2	VALGOMASIS + SVETAINĖ	29.15
40.3	VIRTUVĖ	11.77
40.4	SAN. MAZGAS	5.83
40.5	MIEGAMASIS	13.36
40.6	MIEGAMASIS	13.92
40.7	SAN. MAZGAS	6.00
40.8	DRABUŽINĖ	5.47
		<b>90.49 m<sup>2</sup></b>
<b>C.L</b>		
L.9	LAIPTINĖ	13.06
L.10	LAIPTINĖ	13.06
		<b>26.12 m<sup>2</sup></b>
		<b>419.44 m<sup>2</sup></b>

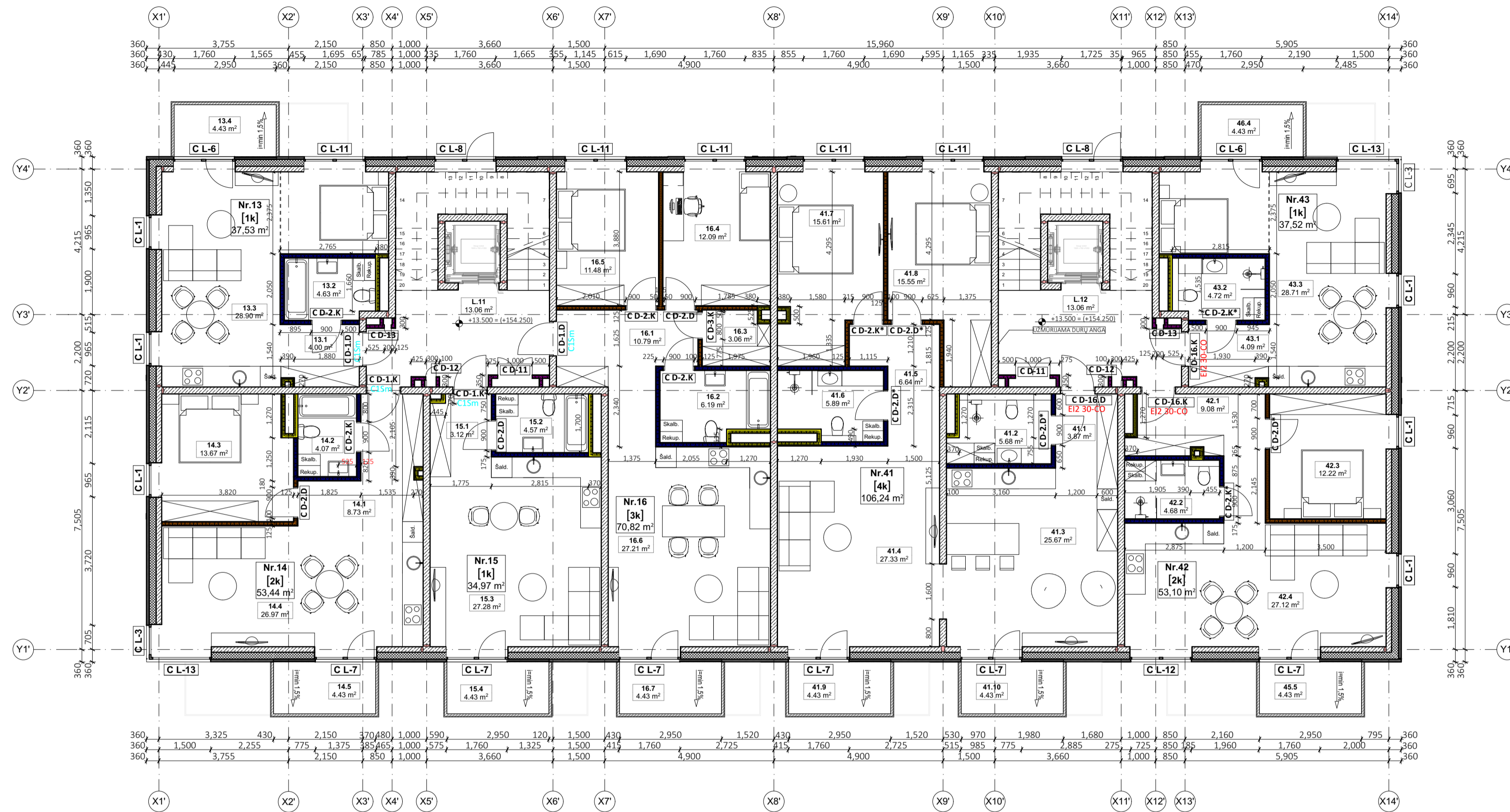


SITUACIJOS SCHEMA

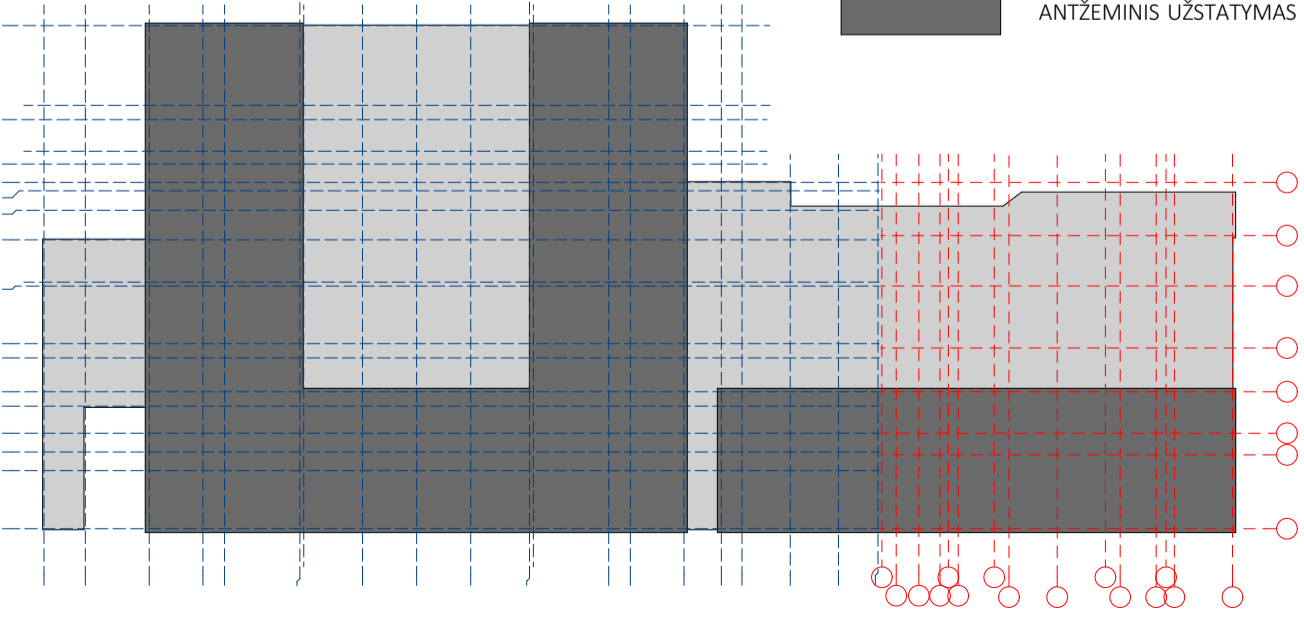


PROJEKTO VIZUALIZACIJA

cloud		+ architecture+urban design +		Statinio klasifikacijos Nr. 6.3	DAUGIABUTIS GYVENAMASIS NAMAS (6.3) C NAMAS BIRŽELIO 23 G. 10A, VILNIAUS M., STATYBOS PROJEKTAS	ETAPAS
A898	SPV	S. DAGELIS	<i>[Signature]</i>	2020-02	Projekto Nr. CLA-G-STAT-16-05-001-AB-01-PP-SA	Brež.nr.
A2114	ARCH	J. PORVANECKAITĖ DAGELIENĖ	<i>[Signature]</i>	2020-02	Brežinys KETVIRTO AUKŠTO PLANAS (C NAMAS)	Laida 0
A2122	ARCH	A. DAGELIS	<i>[Signature]</i>	2020-02	Statytojas: UAB "SAULĖS KOPOS"	Psl. nr.
	ARCH	A. VILČINSKAS	<i>[Signature]</i>	2020-02		
Brežinys su pateikta informacija yra UAB "Cloud Architektai" autorinis darbas ir Užsakovo nuosavybė. Naudoti tikslams nesusijusiems su projektuojamu objektu, be autorių ir Užsakovo žinios draudžiama.						



POŽEMINIS UŽSTATYMAS  
 ANTŽEMINIS UŽSTATYMAS



C KORPUSAS. 5 AUKŠTO PAT. EKSPLIKACIJA		
Nr.	PAVADINIMAS	PLOTAS, m <sup>2</sup>
<b>C.13</b>		
13.1	HOLAS	4.00
13.2	SAN. MAZGAS	4.63
13.3	SVETAINE+VIRTUVE	28.90
		<b>37.53 m<sup>2</sup></b>
<b>C.14</b>		
14.1	HOLAS	8.73
14.2	SAN. MAZGAS	4.07
14.3	MIEGAMASIS	13.67
14.4	SVETAINE+VIRTUVE	26.97
		<b>53.44 m<sup>2</sup></b>
<b>C.15</b>		
15.1	HOLAS	3.12
15.2	SAN. MAZGAS	4.57
15.3	SVETAINE+VIRTUVE	27.28
		<b>34.97 m<sup>2</sup></b>
<b>C.16</b>		
16.1	HOLAS	10.79
16.2	SAN. MAZGAS	6.19
16.3	SANDELIUKAS	3.06
16.4	VAIKO KAMBARYS	12.09
16.5	MIEGAMASIS	11.48
16.6	SVETAINE+VIRTUVE	27.21
		<b>70.82 m<sup>2</sup></b>
<b>C.41</b>		
41.1	HOLAS	3.87
41.2	SAN. MAZGAS	5.68
41.3	VIRTUVE+VALGOMASIS	25.67
41.4	SVETAINE	27.33
41.5	KORIDORIUS	6.64
41.6	SAN. MAZGAS	5.89
41.7	MIEGAMASIS	15.61
		<b>90.69 m<sup>2</sup></b>
<b>C.41</b>		
41.8	MIEGAMASIS	15.55
		<b>15.55 m<sup>2</sup></b>
<b>C.42</b>		
42.1	HOLAS	9.08
42.3	MIEGAMASIS	12.22
42.4	SVETAINE+VIRTUVE	27.12
		<b>48.42 m<sup>2</sup></b>
<b>C.42</b>		
42.2	SAN. MAZGAS	4.68
		<b>4.68 m<sup>2</sup></b>
<b>C.46</b>		
43.1	HOLAS	4.09
43.2	SAN. MAZGAS	4.72
		<b>8.81 m<sup>2</sup></b>
<b>C.46</b>		
43.3	SVETAINE+VIRTUVE	28.71
		<b>28.71 m<sup>2</sup></b>
<b>C.L</b>		
L.11	LAIPTINE	13.06
L.12	LAIPTINE	13.06
		<b>26.12 m<sup>2</sup></b>
		<b>446.74 m<sup>2</sup></b>

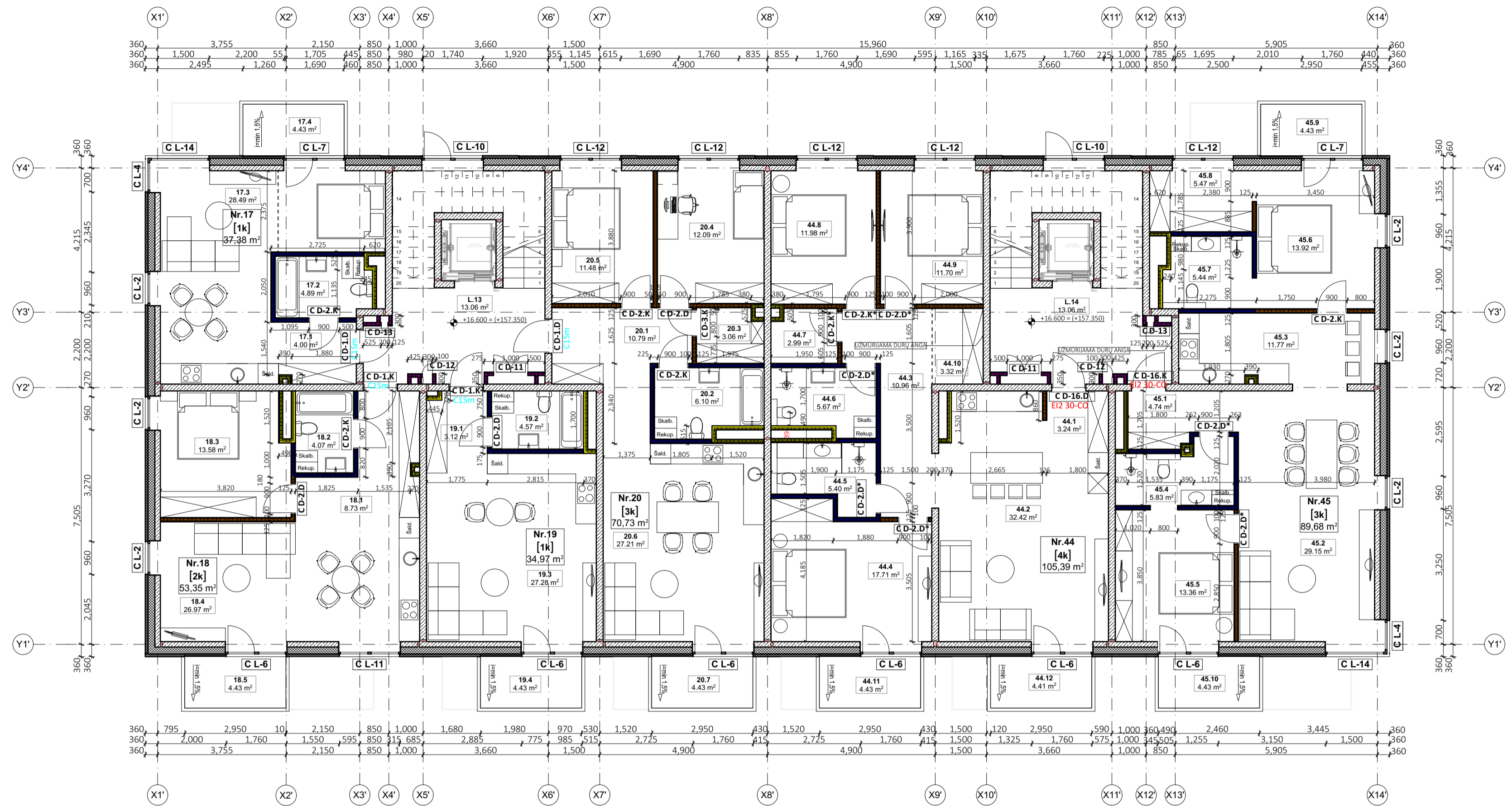


SITUACIJOS SCHEMA

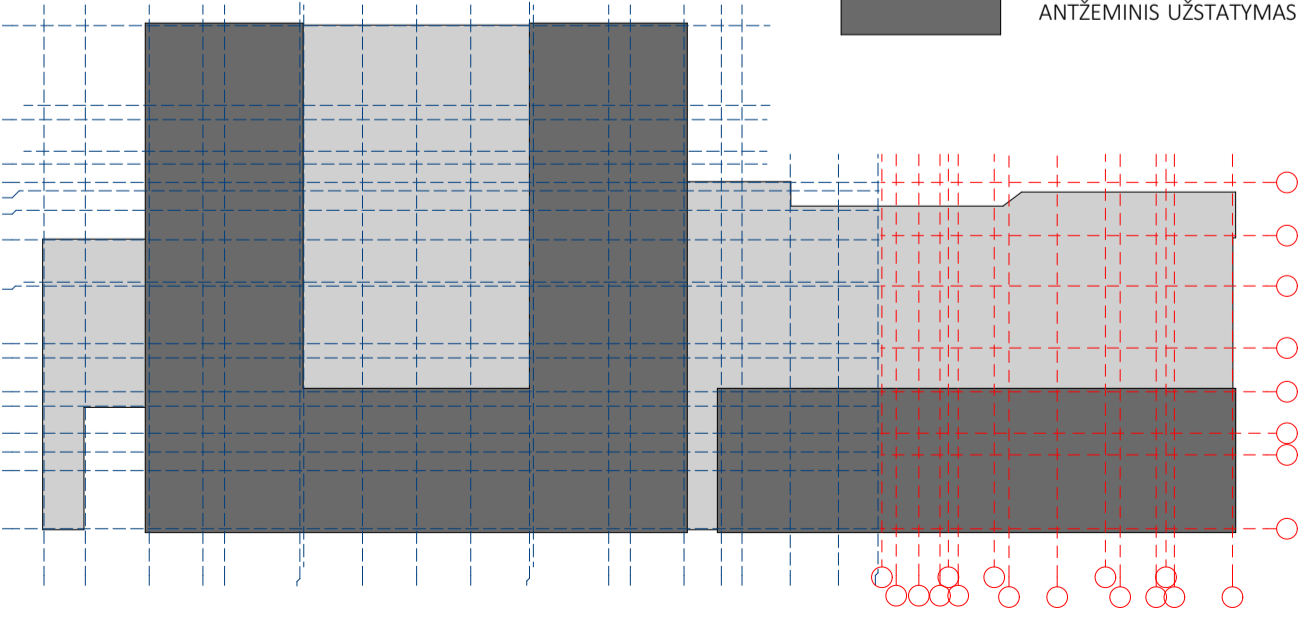


PROJEKTO VIZUALIZACIJA

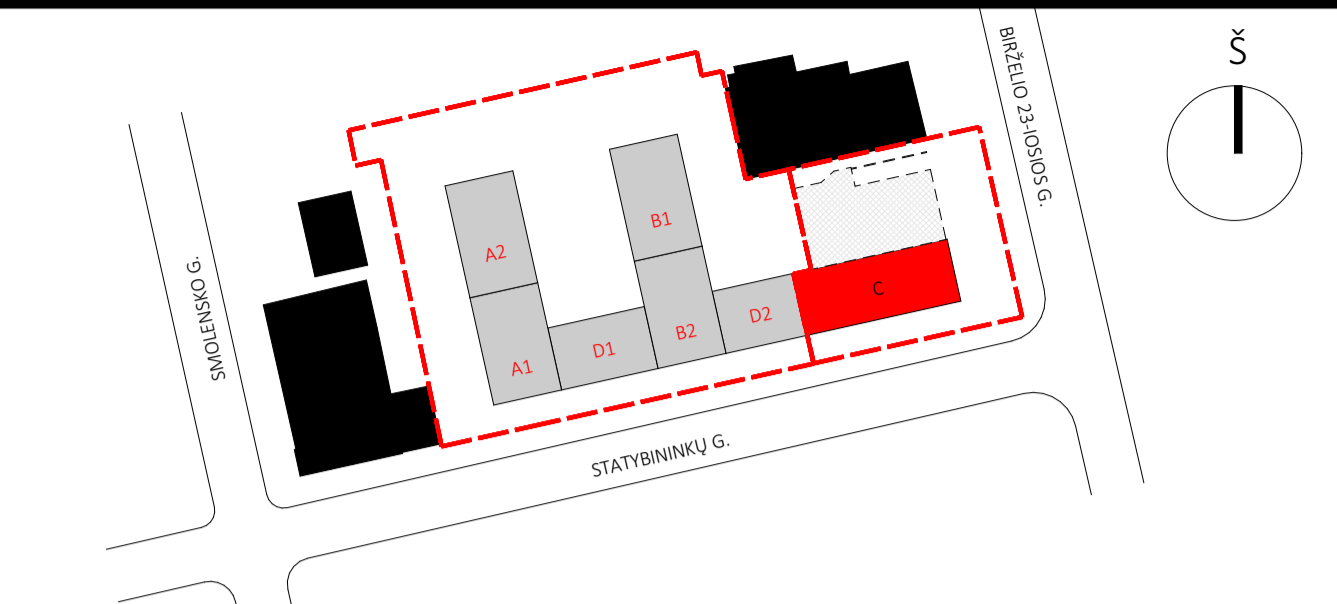
cloud		architecture+urban design		Statinio klasifikacijos Nr. 6.3	DAUGIABUTIS GYVENAMASIS NAMAS (6.3) C NAMAS BIRŽELIO 23 G. 10A, VILNIAUS M., STATYBOS PROJEKTAS	ETAPAS
A898	SPV	S. DAGELIS	<i>[Signature]</i>	2020-02	Projekto Nr. CLA-G-STAT-16-05-001-AB-01-PP-SA	Brež. nr.
A2114	ARCH	J. PORVANECKAITĖ DAGELIENE	<i>[Signature]</i>	2020-02	Brežinys PENKTO AUKŠTO PLANAS (C NAMAS)	Laida 0
A2122	ARCH	A. DAGELIS	<i>[Signature]</i>	2020-02	Statytojas: UAB "SAULĖS KOPOS"	Psl. nr.
	ARCH	A. VILČINSKAS	<i>[Signature]</i>	2020-02		
Brežinys su pateikta informacija yra UAB "Cloud Architektai" autorinis darbas ir Užsakovos nuosavybė. Naudoti tikslams nesusijusiems su projektuojamu objektu, be autorių ir Užsakovos žinios draudžiama.						



POŽEMINIS UŽSTATYMAS  
 ANTŽEMINIS UŽSTATYMAS

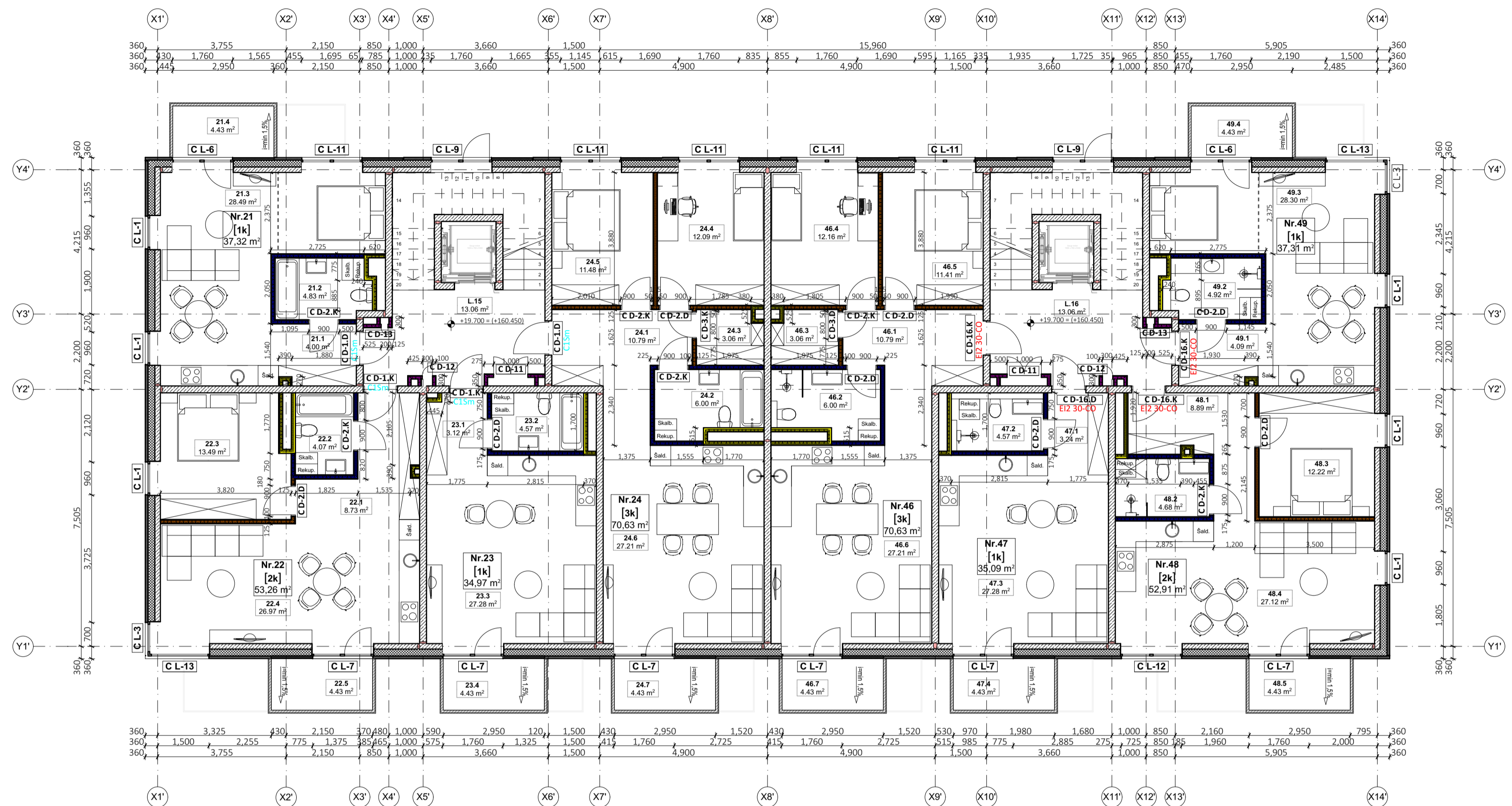


C KORPUSAS. 6 AUKŠTO PAT. EKSPLIKACIJA		
Nr.	PAVADINIMAS	PLOTAS, m <sup>2</sup>
<b>C.17</b>		
17.1	HOLAS	4.00
17.2	SAN. MAZGAS	4.89
17.3	SVETAINĖ+VIRTUVĖ	28.49
		<b>37.38 m<sup>2</sup></b>
<b>C.18</b>		
18.1	HOLAS	8.73
18.2	SAN. MAZGAS	4.07
18.3	MIEGAMASIS	13.58
18.4	SVETAINĖ+VIRTUVĖ	26.97
		<b>53.35 m<sup>2</sup></b>
<b>C.19</b>		
19.1	HOLAS	3.12
19.2	SAN. MAZGAS	4.57
19.3	SVETAINĖ+VIRTUVĖ	27.28
		<b>34.97 m<sup>2</sup></b>
<b>C.20</b>		
20.1	HOLAS	10.79
20.2	SAN. MAZGAS	6.10
20.3	SANDĖLIUKAS	3.06
20.4	VAIKO KAMBARYS	12.09
20.5	MIEGAMASIS	11.48
20.6	SVETAINĖ+VIRTUVĖ	27.21
		<b>70.73 m<sup>2</sup></b>
<b>C.44</b>		
44.1	HOLAS	3.24
44.3	KORIDORIUS	10.96
44.4	MIEGAMASIS	17.71
44.5	SAN. MAZGAS	5.40
44.8	MIEGAMASIS	11.98
44.9	MIEGAMASIS	11.70
		<b>60.99 m<sup>2</sup></b>
<b>C.44</b>		
44.2	SVETAINĖ + VIRTUVĖ	32.42
44.6	SAN. MAZGAS	5.67
44.7	SANDĖLIUKAS	2.99
44.10	SANDĖLIUKAS	3.32
		<b>44.40 m<sup>2</sup></b>
<b>C.45</b>		
45.1	HOLAS	4.74
45.2	SVETAINĖ+VALGOMASIS	29.15
45.3	VIRTUVĖ	11.77
45.5	MIEGAMASIS	13.36
45.7	SAN. MAZGAS	5.44
45.8	DRABUŽINĖ	5.47
		<b>69.93 m<sup>2</sup></b>
<b>C.45</b>		
45.4	SAN. MAZGAS	5.83
45.6	MIEGAMASIS	13.92
		<b>19.75 m<sup>2</sup></b>
<b>C.L</b>		
L.13	LAIPTINĖ	13.06
L.14	LAIPTINĖ	13.06
		<b>26.12 m<sup>2</sup></b>



SITUACIJOS SCHEMA		
PROJEKTO VIZUALIZACIJA		

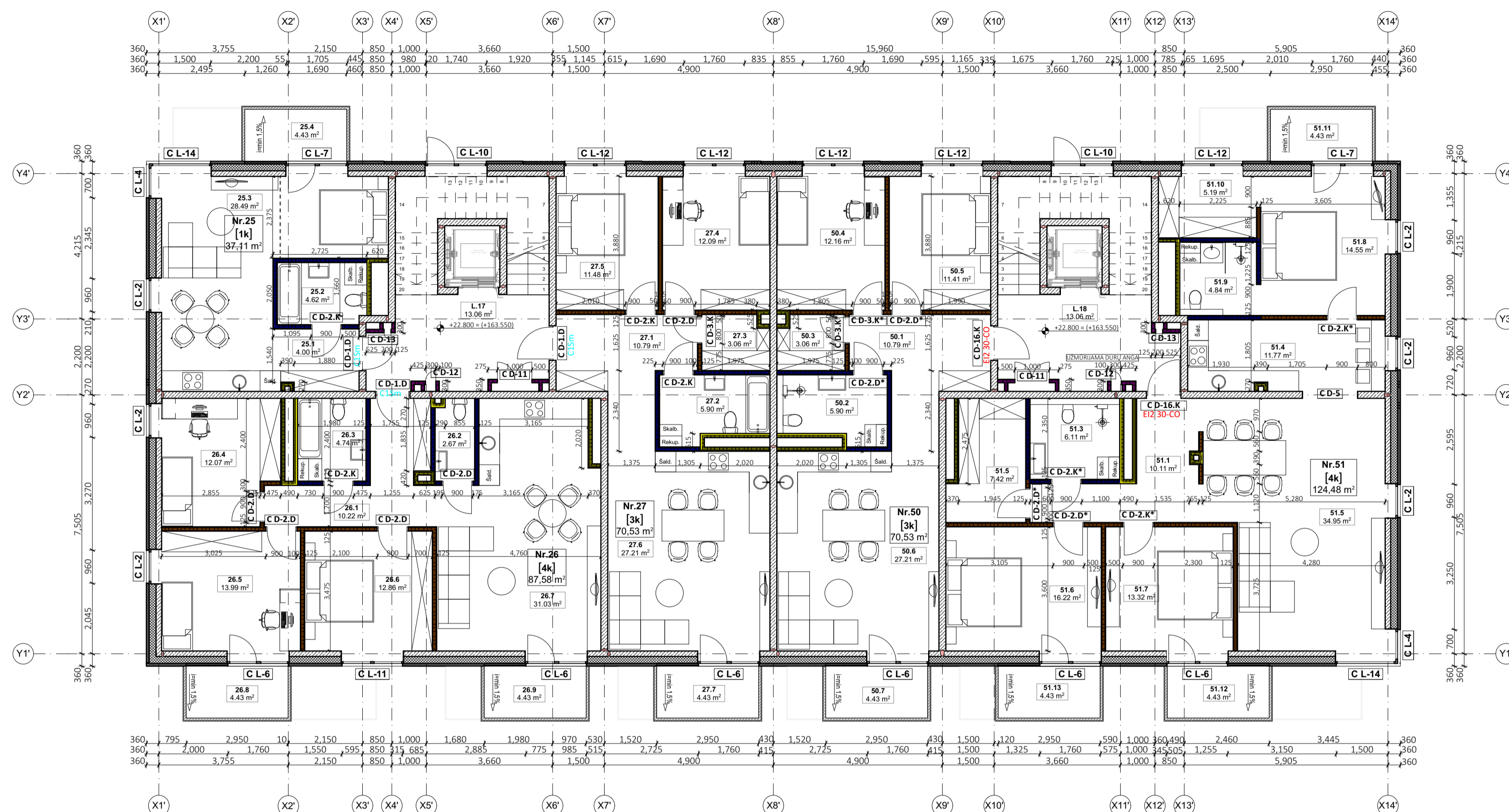
cloud		architect-urban design		Statinio klasifikacijos Nr. 6.3	DAUGIABUTIS GYVENAMASIS NAMAS (6.3) C NAMAS BIRŽELIO 23 G. 10A, VILNIAUS M., STATYBOS PROJEKTAS	Objektas:	ETAPAS
A898	SPV	S. DAGELIS		2020-02	Projekto Nr.	CLA-G-STAT-16-05-001-AB-01-PP-SA	Brež.nr.
A2114	ARCH	J. PORVANECKAITĖ DAGELIENE		2020-02	Brežinys	ŠEŠTO AUKŠTO PLANAS (C NAMAS)	Laida
A2122	ARCH	A. DAGELIS		2020-02	Statytojas:	UAB "SAULĖS KOPOS"	Psl. nr.
	ARCH	A. VILČINSKAS		2020-02			
Brežinys su pateikta informacija yra UAB "Cloud Architektai" autorinis darbas ir Užsakovo nuosavybė. Naudoti tikslams nesusijusiems su projektuojamu objektu, be autorių ir Užsakovo žinios draudžiama.							



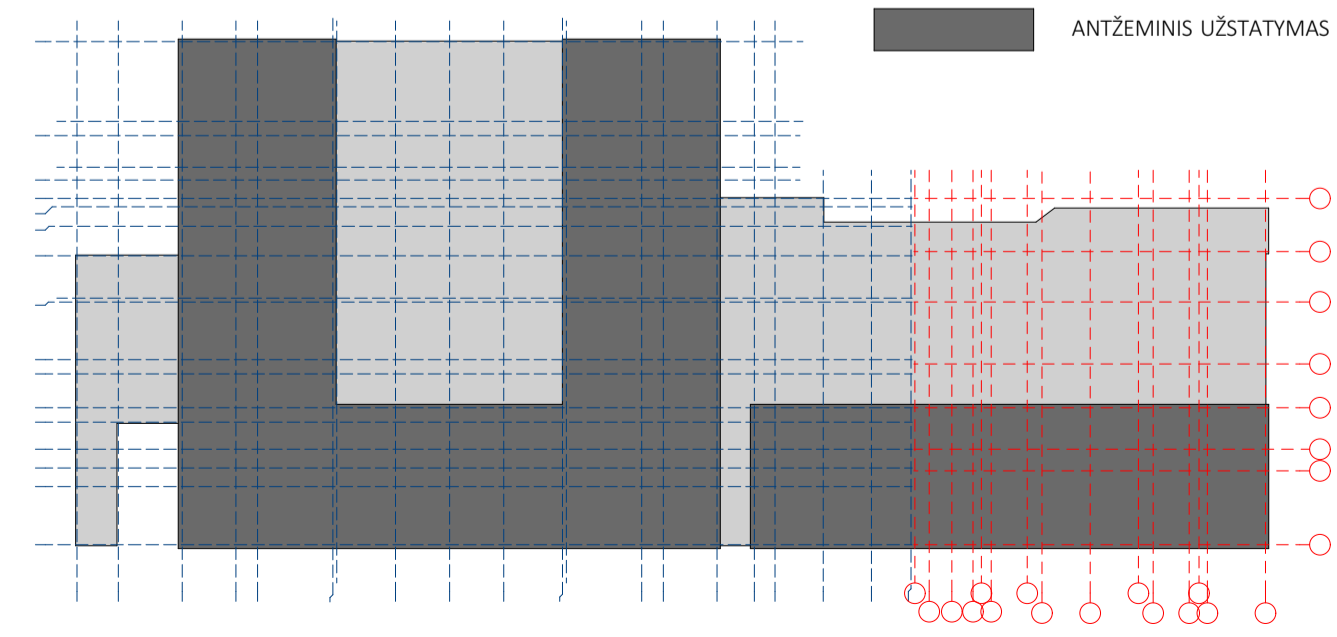
C KORPUSAS. 7 AUKŠTO PAT. EKSPLIKACIJA		
Nr.	PAVADINIMAS	PLOTAS, m <sup>2</sup>
<b>C.21</b>		
21.1	HOLAS	4.00
21.2	SAN. MAZGAS	4.83
21.3	SVETAINĖ+VIRTUVĖ	28.49
		<b>37.32 m<sup>2</sup></b>
<b>C.22</b>		
22.1	HOLAS	8.73
22.2	SAN. MAZGAS	4.07
22.3	MIEGAMASIS	13.49
22.4	SVETAINĖ+VIRTUVĖ	26.97
		<b>53.26 m<sup>2</sup></b>
<b>C.23</b>		
23.1	HOLAS	3.12
23.2	SAN. MAZGAS	4.57
23.3	SVETAINĖ+VIRTUVĖ	27.28
		<b>34.97 m<sup>2</sup></b>
<b>C.24</b>		
24.1	HOLAS	10.79
24.2	SAN. MAZGAS	6.00
24.3	SANDELIUKAS	3.06
24.4	VAIKO KAMBARYS	12.09
24.5	MIEGAMASIS	11.48
24.6	SVETAINĖ+VIRTUVĖ	27.21
		<b>70.63 m<sup>2</sup></b>
<b>C.46</b>		
46.1	HOLAS	10.79
46.2	SAN. MAZGAS	6.00
46.3	SANDELIUKAS	3.06
46.4	VAIKO KAMBARYS	12.16
46.5	MIEGAMASIS	11.41
46.6	SVETAINĖ+VIRTUVĖ	27.21
		<b>70.63 m<sup>2</sup></b>
<b>C.47</b>		
47.3	SVETAINĖ+VIRTUVĖ	27.28
		<b>27.28 m<sup>2</sup></b>
<b>C.47 (SVEIČIŲ NAMŲ NUMERIS)</b>		
47.1	HOLAS	3.24
47.2	SAN. MAZGAS	4.57
		<b>7.81 m<sup>2</sup></b>
<b>C.48</b>		
48.1	HOLAS	8.89
48.2	SAN. MAZGAS	4.68
48.3	MIEGAMASIS	12.22
48.4	SVETAINĖ+VIRTUVĖ	27.12
		<b>52.91 m<sup>2</sup></b>
<b>C.49</b>		
49.1	HOLAS	4.09
49.2	SAN. MAZGAS	4.92
49.3	SVETAINĖ+VIRTUVĖ	28.30
		<b>37.31 m<sup>2</sup></b>
<b>C.L</b>		
L.15	LAIPTINĖ	13.06
L.16	LAIPTINĖ	13.06
		<b>26.12 m<sup>2</sup></b>
		<b>418.24 m<sup>2</sup></b>



cloud					+ architecture+urban design +		Statinio klasifikacijos Nr. 6.3		DAUGIABUTIS GYVENAMASIS NAMAS (6.3) C NAMAS BIRŽELIO 23 G. 10A, VILNIAUS M., STATYBOS PROJEKTAS		ETAPAS		
											PP		
											Brež. nr.		
A898	SPV	S. DAGELIS		2020-02	Projekto Nr. CLA-G-STAT-16-05-001-AB-01-PP-SA							Brež. nr.	
A2114	ARCH	J. PORVANECKAITĖ DAGELIENĖ		2020-02	Brežinys SEPTINTO AUKŠTO PLANAS (C NAMAS)							Laida 0	
A2122	ARCH	A. DAGELIS		2020-02	Statytojas: UAB "SAULĖS KOPOS"							Psi. nr.	
	ARCH	A. VILČINSKAS		2020-02								Brežinys su pateikta informacija yra UAB "Cloud Architektai" autorinis darbas ir Užsakovo nuosavybė. Naudoti tikslams nesusijusiems su projektuojamu objektu, be autorių ir Užsakovo žinios draudžiama	



POŽEMINIS UŽSTATYMAS  
 ANTŽEMINIS UŽSTATYMAS



C KORPUSAS. 8 AUKŠTO PAT. EKSPLIKACIJA		
Nr.	PAVADINIMAS	PLOTAS, m <sup>2</sup>
<b>C.25</b>		
25.1	HOLAS	4.00
25.2	SAN. MAZGAS	4.62
25.3	SVETAINĖ+VIRTUVĖ	28.49
		<b>37.11 m<sup>2</sup></b>
<b>C.26</b>		
26.1	HOLAS	10.22
26.2	SAN. MAZGAS	2.67
26.3	SAN. MAZGAS	4.74
26.4	VAIKO KAMBARYS	12.07
26.5	VAIKO KAMBARYS	13.99
26.6	MIEGAMASIS	12.86
26.7	SVETAINĖ+VIRTUVĖ	31.03
		<b>87.58 m<sup>2</sup></b>
<b>C.27</b>		
27.1	HOLAS	10.79
27.2	SAN. MAZGAS	5.90
27.3	SANDELIUOKAS	3.06
27.4	VAIKO KAMBARYS	12.09
27.5	MIEGAMASIS	11.48
27.6	SVETAINĖ+VIRTUVĖ	27.21
		<b>70.53 m<sup>2</sup></b>
<b>C.50</b>		
50.1	HOLAS	10.79
50.2	SAN. MAZGAS	5.90
50.3	SANDELIUOKAS	3.06
50.4	VAIKO KAMBARYS	12.16
50.5	MIEGAMASIS	11.41
50.6	SVETAINĖ+VIRTUVĖ	27.21
		<b>70.53 m<sup>2</sup></b>
<b>C.51</b>		
51.1	HOLAS	10.11
51.3	SAN. MAZGAS	6.11
51.4	VIRTUVĖ	11.77
51.5	DRABUŽINĖ	7.42
51.5	SVETAINĖ - VALGOMASIS	34.95
51.6	MIEGAMASIS	16.22
51.7	MIEGAMASIS	13.32
51.8	MIEGAMASIS	14.55
51.9	SAN. MAZGAS	4.84
51....	DRABUŽINĖ	5.19
		<b>124.48 m<sup>2</sup></b>
<b>C.L</b>		
L.17	LAIPTINĖ	13.06
L.18	LAIPTINĖ	13.06
		<b>26.12 m<sup>2</sup></b>
		<b>416.35 m<sup>2</sup></b>

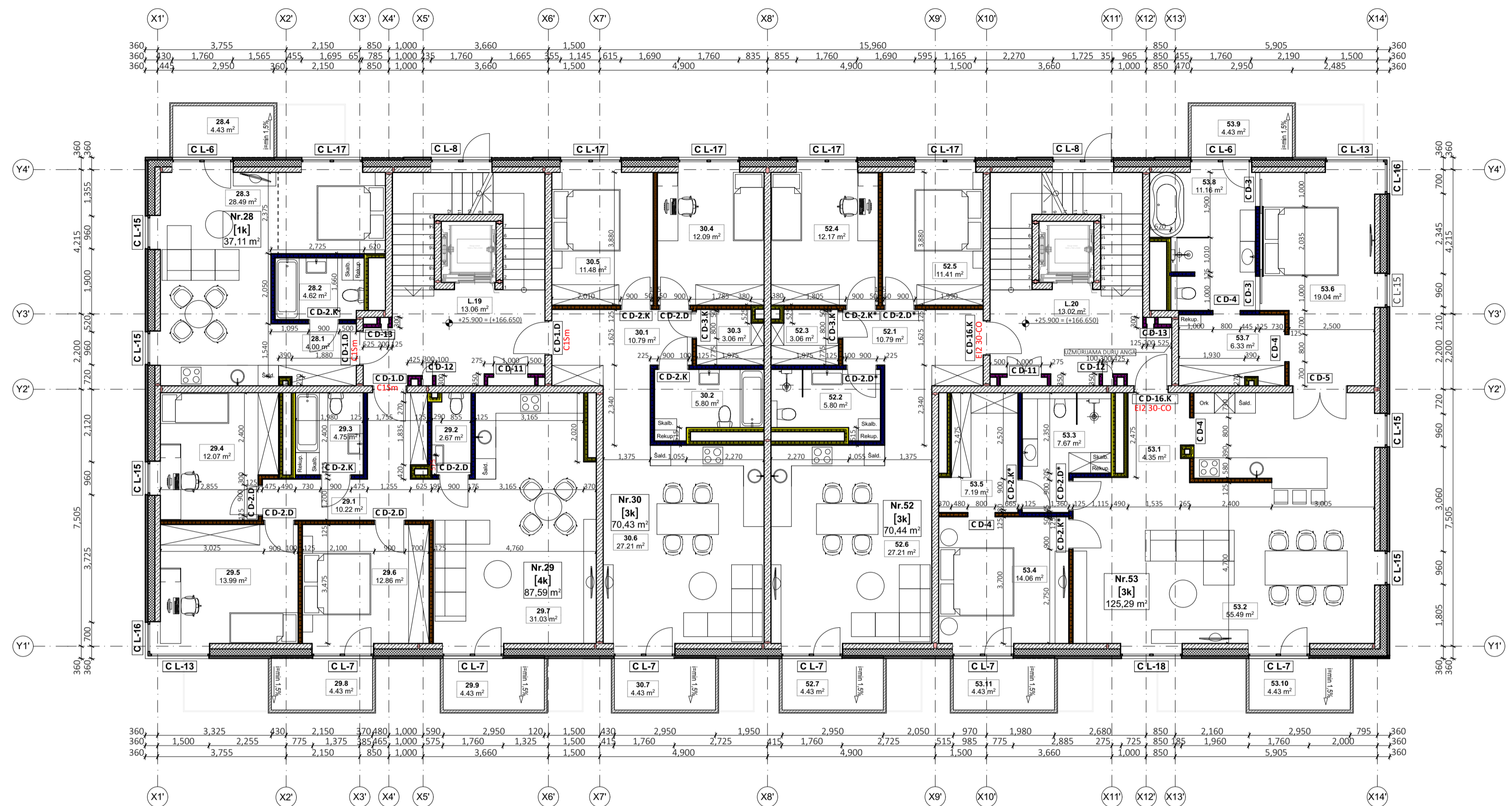


SITUACIJOS SCHEMA

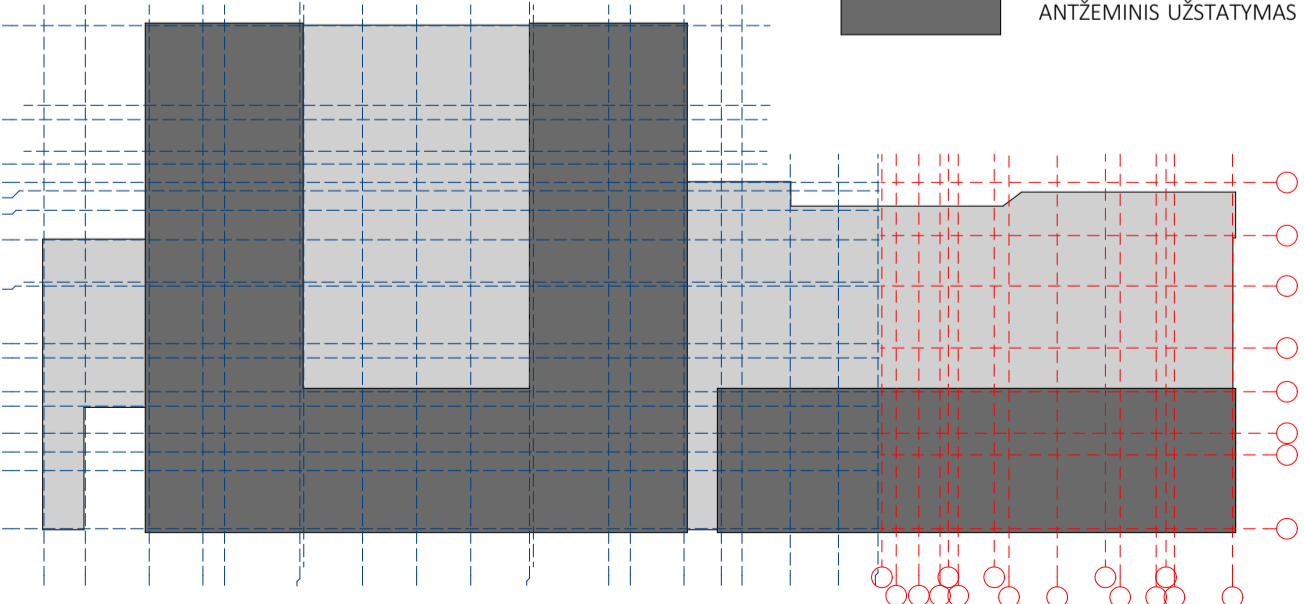


PROJEKTO VIZUALIZACIJA

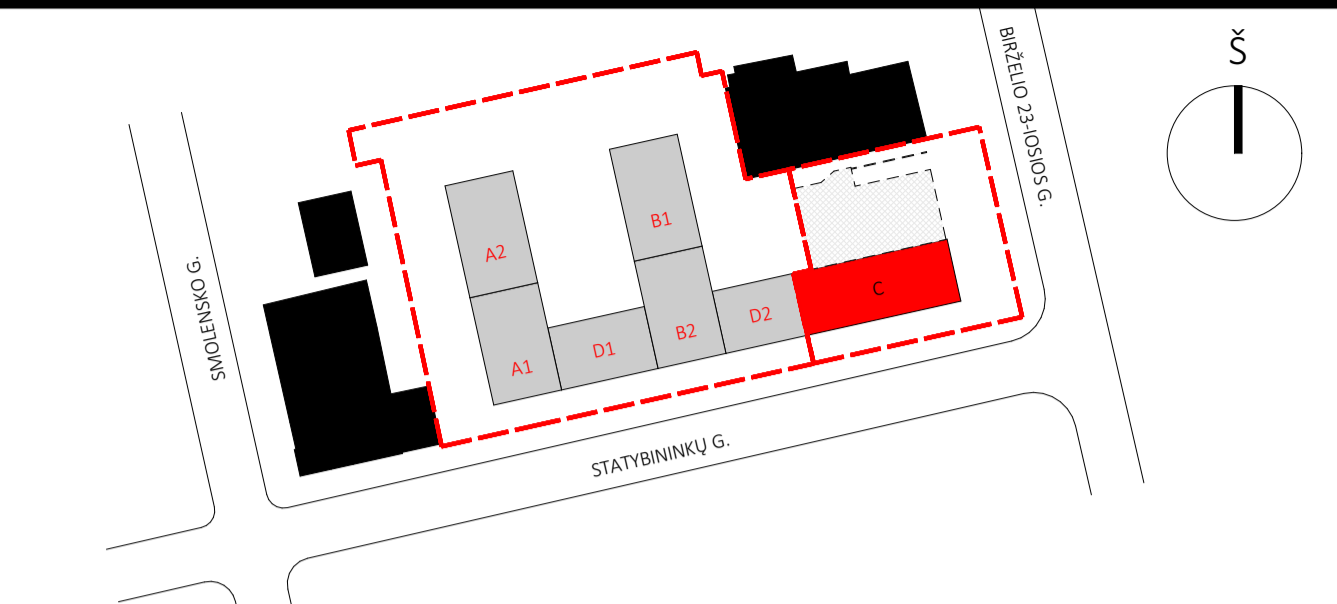
cloud		+ architecture+urban design +		Statinio klasifikacijos Nr. 6.3	DAUGIABUTIS GYVENAMASIS NAMAS (6.3) C NAMAS BIRŽELIO 23 G. 10A, VILNIAUS M., STATYBOS PROJEKTAS	ETAPAS
A898	SPV	S. DAGELIS	<i>[Signature]</i>	2020-02	Projekto Nr. CLA-G-STAT-16-05-001-AB-01-PP-SA	Brež.nr.
A2114	ARCH	J. PORVANECKAITĖ DAGELIENE	<i>[Signature]</i>	2020-02	Brežinys AŠTUNTO AUKŠTO PLANAS (C NAMAS)	Laida 0
A2122	ARCH	A. DAGELIS	<i>[Signature]</i>	2020-02	Statytojas: UAB "SAULĖS KOPOS"	Psl. nr.
	ARCH	A. VILČINSKAS	<i>[Signature]</i>	2020-02		
Brežinys su pateikta informacija yra UAB "Cloud Architektai" autorinis darbas ir Užsakovo nuosavybė. Naudoti tikslams nesusijusiems su projektuojamu objektu, be autorių ir Užsakovo žinios draudžiama						



POŽEMINIS UŽSTATYMAS  
 ANTŽEMINIS UŽSTATYMAS



C KORPUSAS. 9 AUKŠTO PAT. EKSPLIKACIJA		
Nr.	PAVADINIMAS	PLOTAS, m <sup>2</sup>
<b>C.28</b>		
28.1	HOLAS	4.00
28.2	SAN. MAZGAS	4.62
28.3	SVETAINĖ+VIRTUVĖ	28.49
		<b>37.11 m<sup>2</sup></b>
<b>C.29</b>		
29.1	HOLAS	10.22
29.2	SAN. MAZGAS	2.67
29.3	SAN. MAZGAS	4.75
29.4	VAIKO KAMBARYS	12.07
29.5	VAIKO KAMBARYS	13.99
29.6	MIEGAMASIS	12.86
29.7	SVETAINĖ+VIRTUVĖ	31.03
		<b>87.59 m<sup>2</sup></b>
<b>C.30</b>		
30.1	HOLAS	10.79
30.2	SAN. MAZGAS	5.80
30.3	SANDELIUKAS	3.06
30.4	VAIKO KAMBARYS	12.09
30.5	MIEGAMASIS	11.48
30.6	SVETAINĖ+VIRTUVĖ	27.21
		<b>70.43 m<sup>2</sup></b>
<b>C.52</b>		
52.1	HOLAS	10.79
52.2	SAN. MAZGAS	5.80
52.3	SANDELIUKAS	3.06
52.4	VAIKO KAMBARYS	12.17
52.5	MIEGAMASIS	11.41
52.6	SVETAINĖ+VIRTUVĖ	27.21
		<b>70.44 m<sup>2</sup></b>
<b>C.53</b>		
53.1	HOLAS	4.35
53.2	MIEGAMASIS	55.49
53.3	SAN. MAZGAS	7.67
53.4	MIEGAMASIS	14.06
53.5	DRABUŽINĖ	7.19
53.6	MIEGAMASIS	19.04
53.7	DRABUŽINĖ	6.33
53.8	SAN. MAZGAS	11.16
		<b>125.29 m<sup>2</sup></b>
<b>C.L</b>		
L.19	LAIPTINE	13.06
L.20	LAIPTINE	13.02
		<b>26.08 m<sup>2</sup></b>
		<b>416.94 m<sup>2</sup></b>

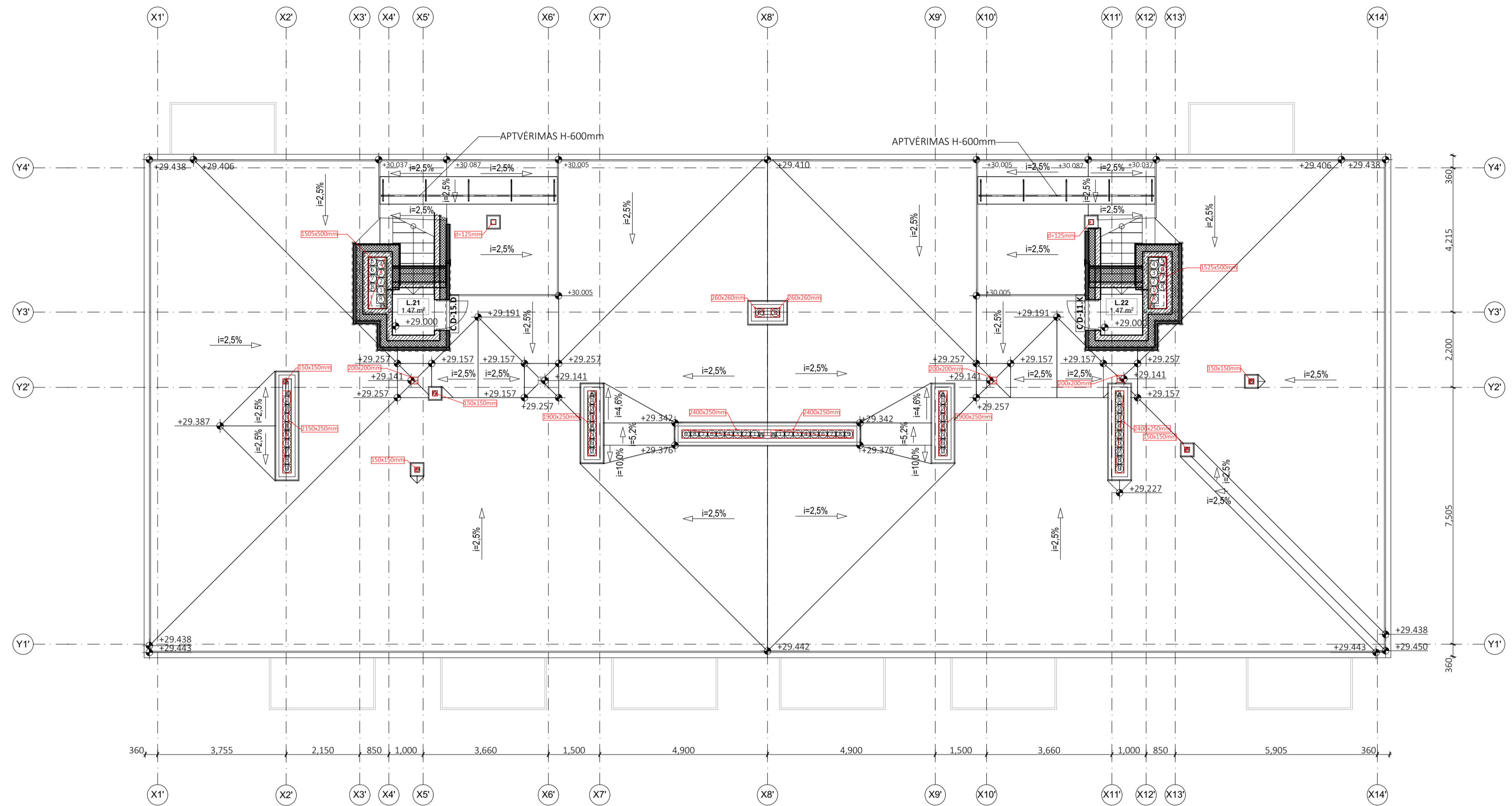


SITUACIJOS SCHEMA



PROJEKTO VIZUALIZACIJA

cloud		architecture+urban design		Statinio klasifikacijos Nr. 6.3		DAUGIABUTIS GYVENAMASIS NAMAS (6.3) C NAMAS BIRŽELIO 23 G. 10A, VILNIAUS M., STATYBOS PROJEKTAS		ETAPAS	
								pp	
						Projekto Nr. CLA-G-STAT-16-05-001-AB-01-PP-SA		Brež. nr.	
A898	SPV	S. DAGELIS		2020-02	Brež. nr.		DEVINTO AUKŠTO PLANAS (C NAMAS)		Laida
A2114	ARCH	J. PORVANECKAITĖ DAGELIENE		2020-02	Brež. nr.		UAB "SAULĖS KOPOS"		0
A2122	ARCH	A. DAGELIS		2020-02	Brež. nr.				Psl. nr.
	ARCH	A. VILČINSKAS		2020-02	Brež. nr.				
Brežinys su pateikta informacija yra UAB "Cloud Architectai" autorinis darbas ir Užsakovo nuosavybė. Naudoti tikslams nesusijusiems su projektuojamu objektu, be autorių ir Užsakovo žinios draudžiama.									



EKS C.10		
Nr.	PAVADINIMAS	PLOTAS, m2
C.L	L.21 LAIPTINĖ	1.47
	L.22 LAIPTINĖ	1.47
		<b>2.94 m²</b>

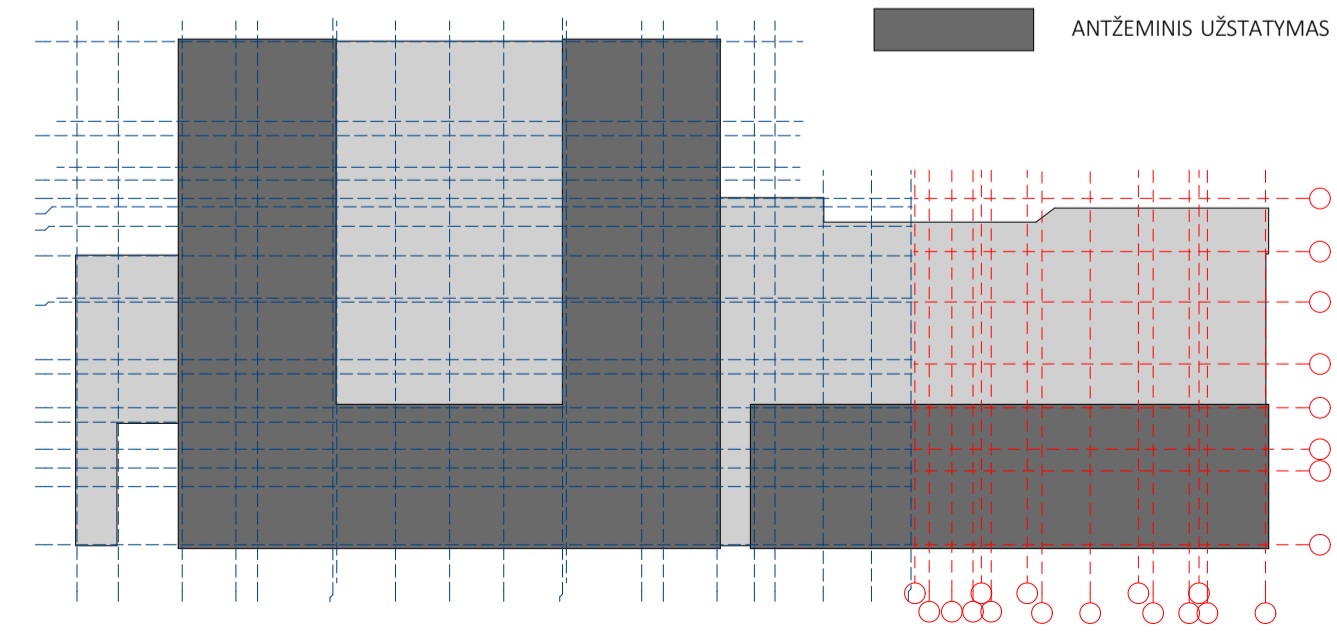


SITUACIJOS SCHEMA




PROJEKTO VIZUALIZACIJA

POŽEMINIS UŽSTATYMAS  
 ANTŽEMINIS UŽSTATYMAS



cloud		architectural-urban design		Statinio klasifikacijos Nr. 6.3	DAUGIABUTIS GYVENAMASIS NAMAS (6.3) C NAMAS BIRŽELIO 23 G. 10A, VILNIAUS M., STATYBOS PROJEKTAS	Objektas:	ETAPAS
A898	SPV	S. DAGELIS	<i>[Signature]</i>	2020-02	Projekto Nr.	CLA-G-STAT-16-05-001-AB-01-PP-SA	Brež. nr.
A2114	ARCH	J. PORVANECKAITĖ DAGELIENE	<i>[Signature]</i>	2020-02	Brežinys	STOGO PLANAS (C NAMAS)	Laida 0
A2122	ARCH	A. DAGELIS	<i>[Signature]</i>	2020-02	Statytojas:	UAB "SAULĖS KOPOS"	Psi. nr.
	ARCH	A. VILČINSKAS	<i>[Signature]</i>	2020-02			
Brežinys su pateikta informacija yra UAB "Cloud Architektai" autorinis darbas ir Užsakovo nuosavybė. Naudoti tikslams nesusijusiems su projektuojamu objektu, be autorių ir Užsakovo žinios draudžiama.							



SITUACIJOS SCHEMA



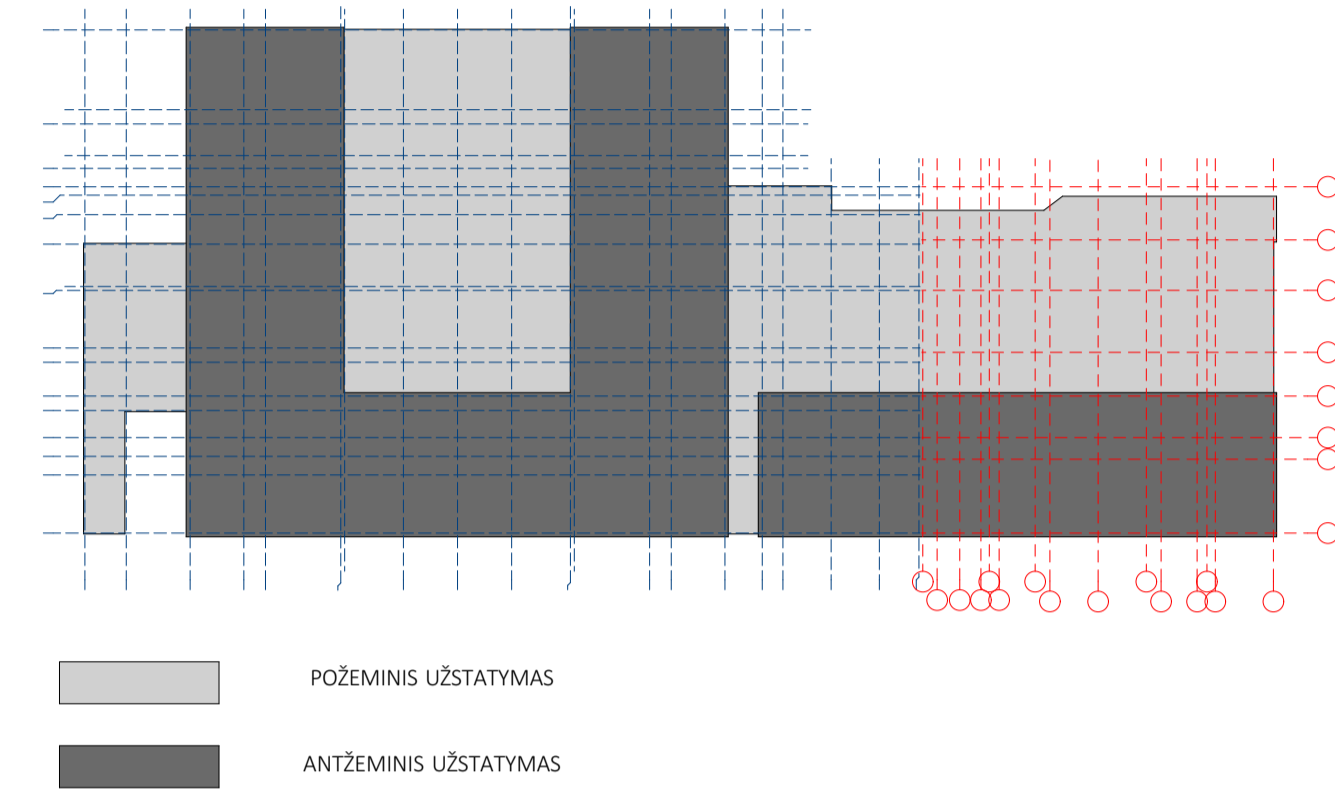
PROJEKTO VIZUALIZACIJA

cloud+		Statinio kėlimo etapas Nr. 6.3	DALYGABUTIS GYVENAMASIS NAMAS (6.3) BIRŽELIO 23 G. 10A, VILNIUS M., STATYBOS PROJEKTAS	ETAPAS
AB98	SPV	S. DAGELIS	Projekto Nr. CLA-G-STAT-16-05-001-AB-01-PP-SA	PP
A2114	ARCH	I. PORVANECKAITĖ	FASADAS X3 - X14	Laida
A2122	ARCH	A. DAGELIS	(C NAMAS)	0
	ARCH	A. VILČINSKAS	UAB "SAULĖS KOPOS"	Pjl. nr.

Brešlynas su pateikta informacija yra UAB "Cloud Architects" autorinis darbas ir Užsakovui nuosavybė. Naudojant šią informaciją be projekto užsakovų leidimo, be autorinių Užsakovui šios draudžiama.



SITUACIJOS SCHEMA

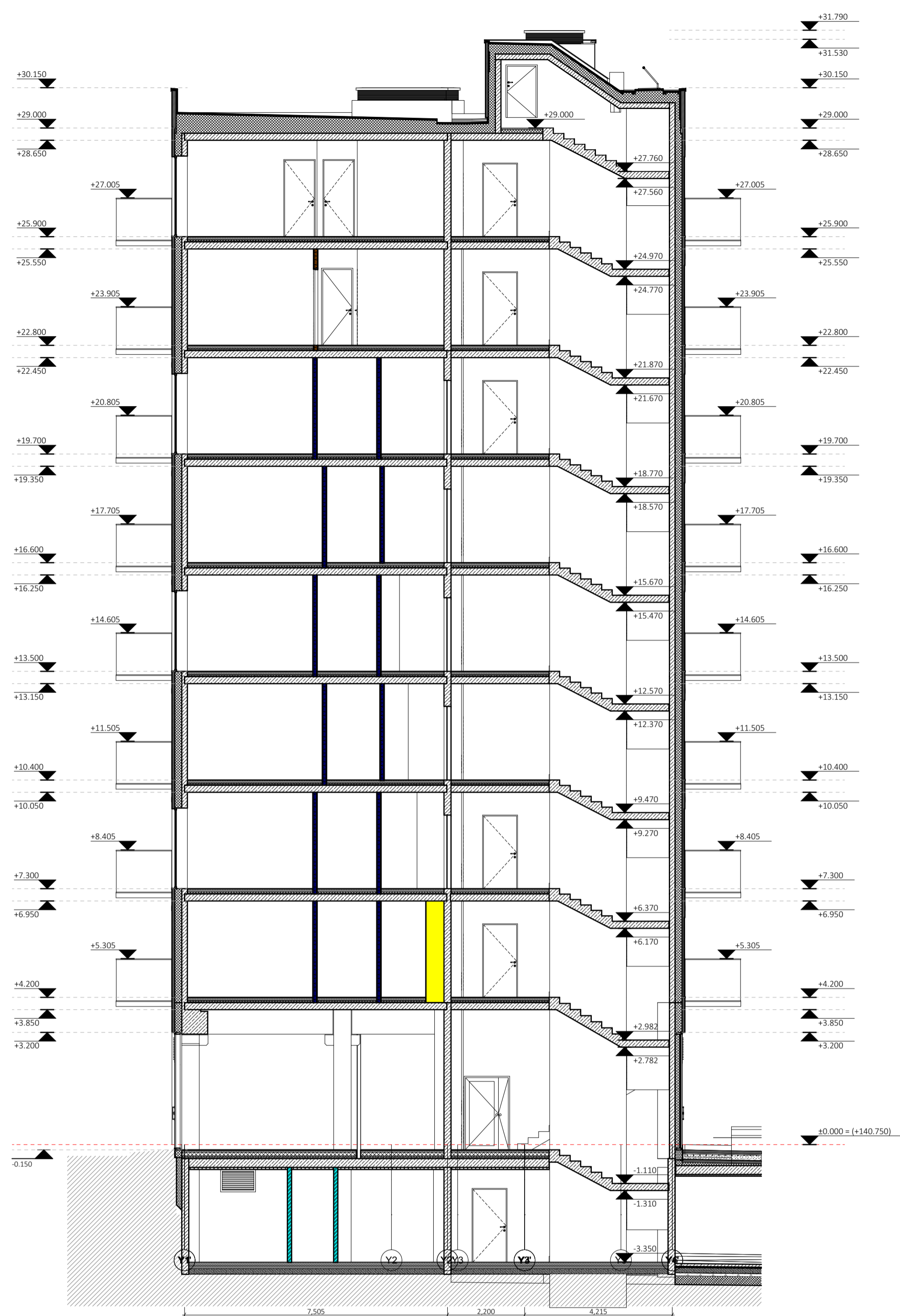


PROJEKTO VIZUALIZACIJA

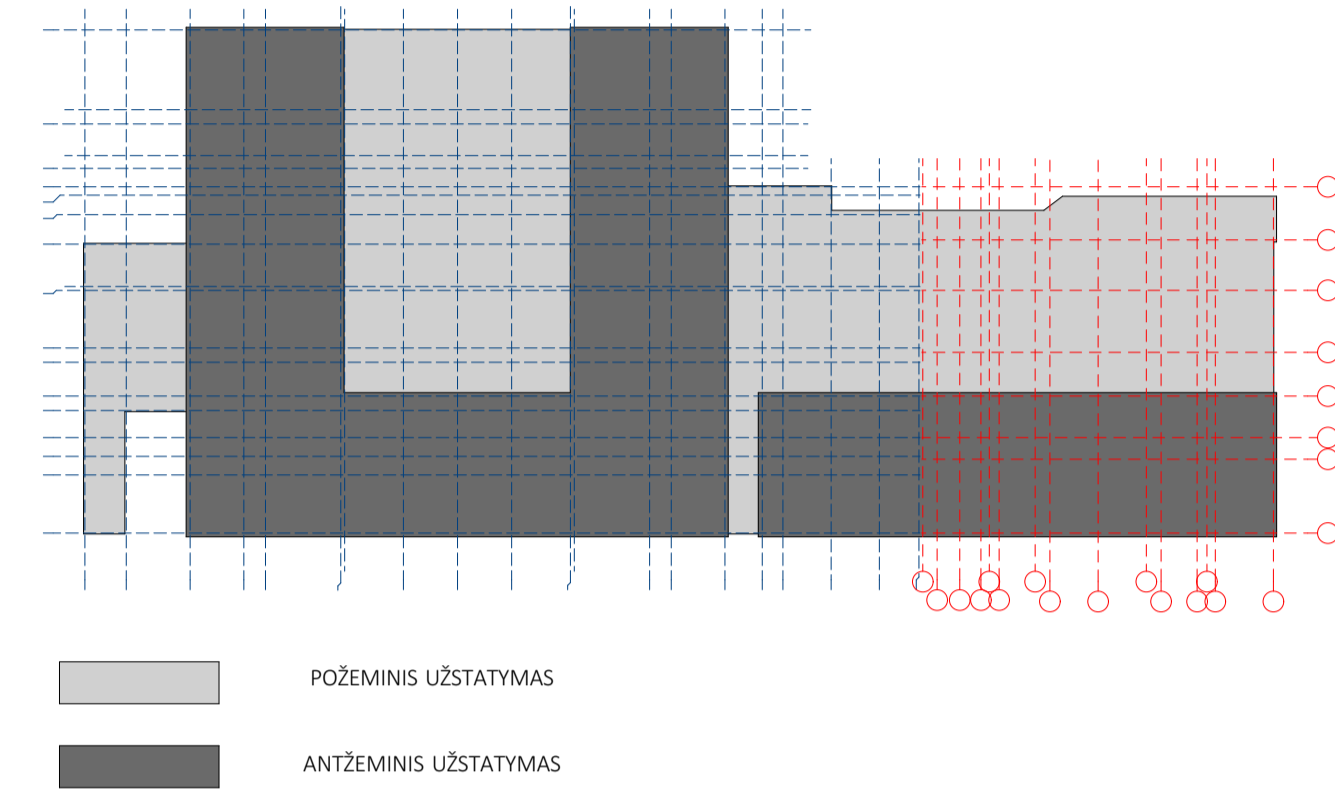
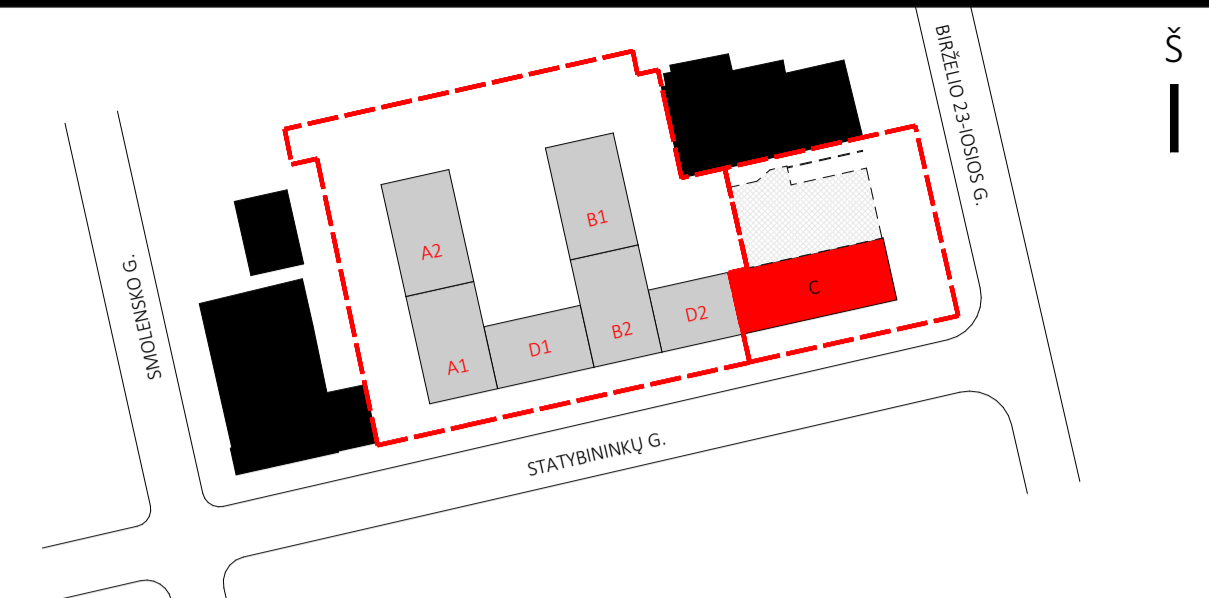


		Statinio klasifikacija Nr. 6.3 DIALGIABUTIS GYVENAMASIS NAMAS (6.3) C NAMAS BIRŽELIO 23 G. 10A, VILNIAUS M., STATYBOS PROJEKTAS	ETAPAS PP
Konstitucijos pr. 21C, Vilnius, tel. +370 687 48598, info@cloudarchitektai.lt		Projektas Nr. CLA-G-STAT-16-05-001-AB-01-PP-SA	Brėž. nr.
A898	SPV	S. DAGELIS	Laida
A2114	ARCH	J. PORVANECKAITĖ DAGELIENĖ	0
A2122	ARCH	A. DAGELIS	Psl. nr.
	ARCH	A. VILČINSKAS	

Brėžinys su pateikta informacija yra UAB "Cloud Architektai" autorinis darbas ir Užsakovo nuosavybė. Naudoti tikslams nesulaužus su projektuojamu objektu, be autorių ir Užsakovo žimios draudžiama.



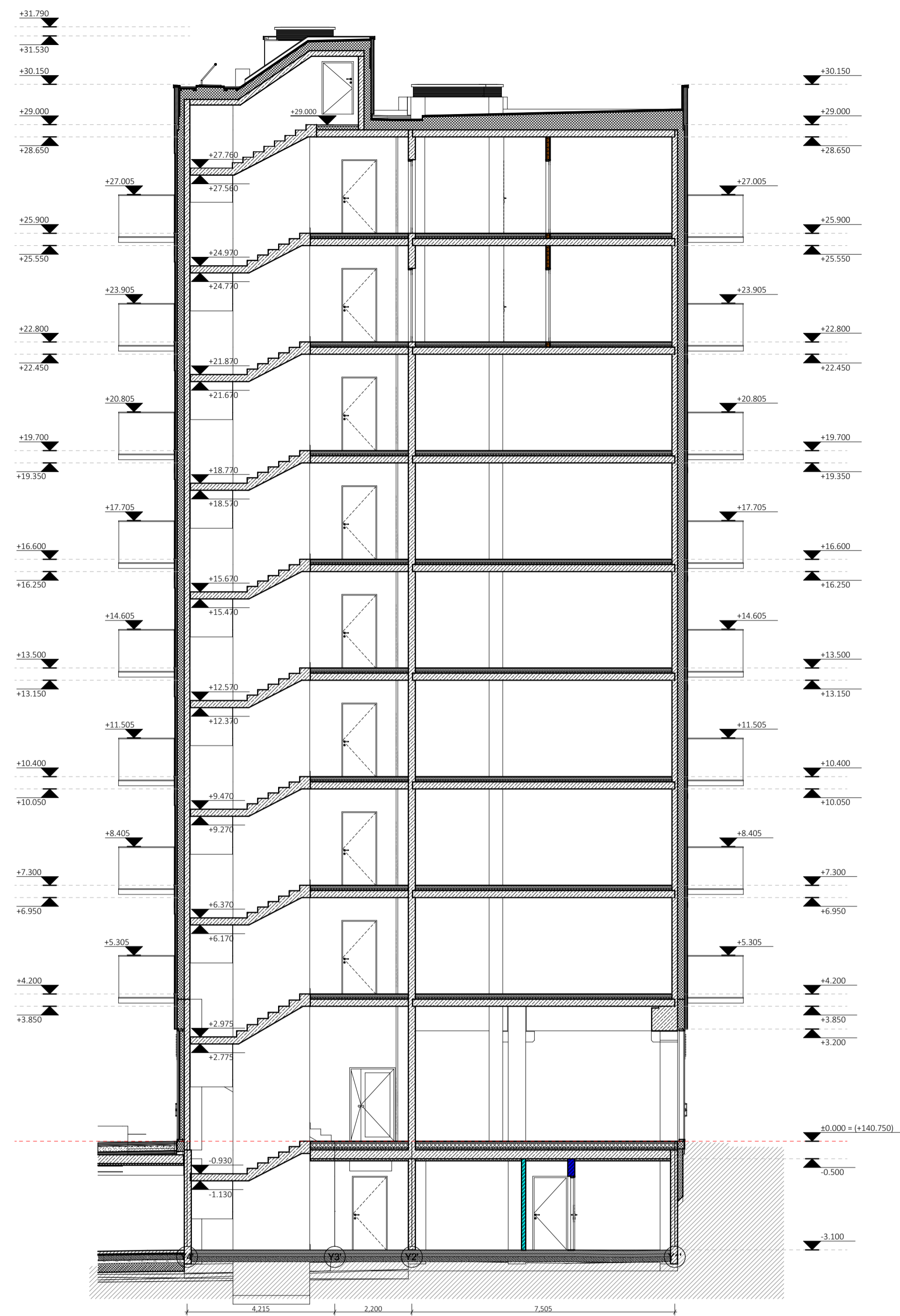
SITUACIJOS SCHEMA



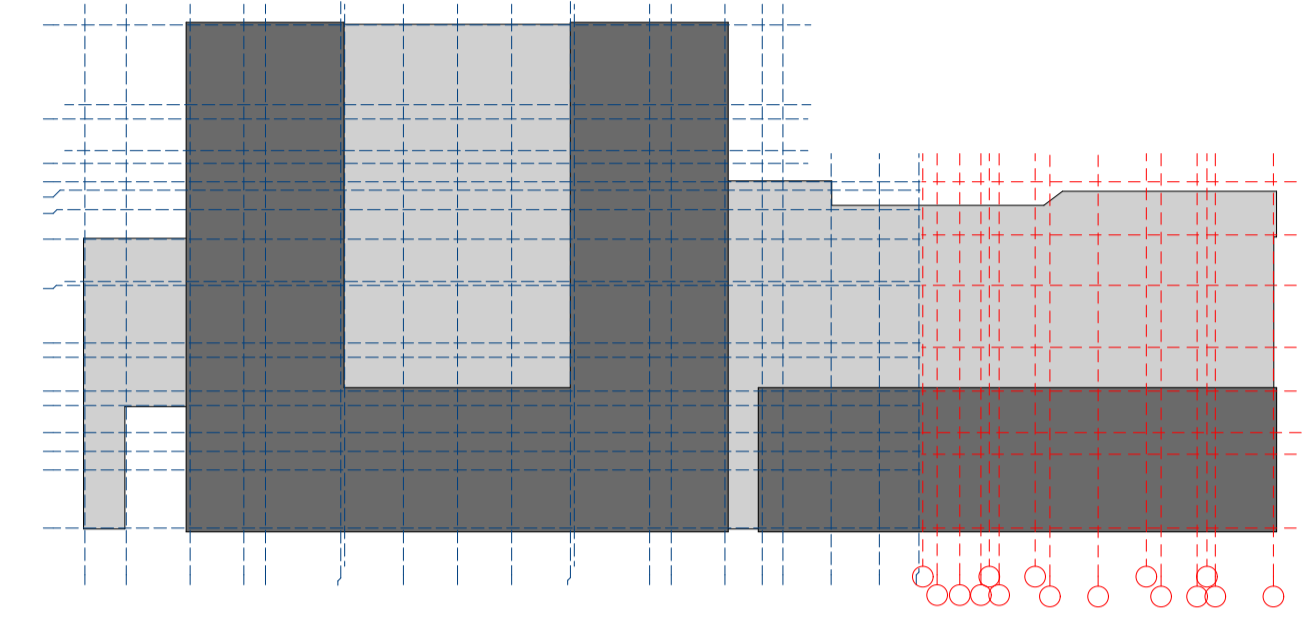
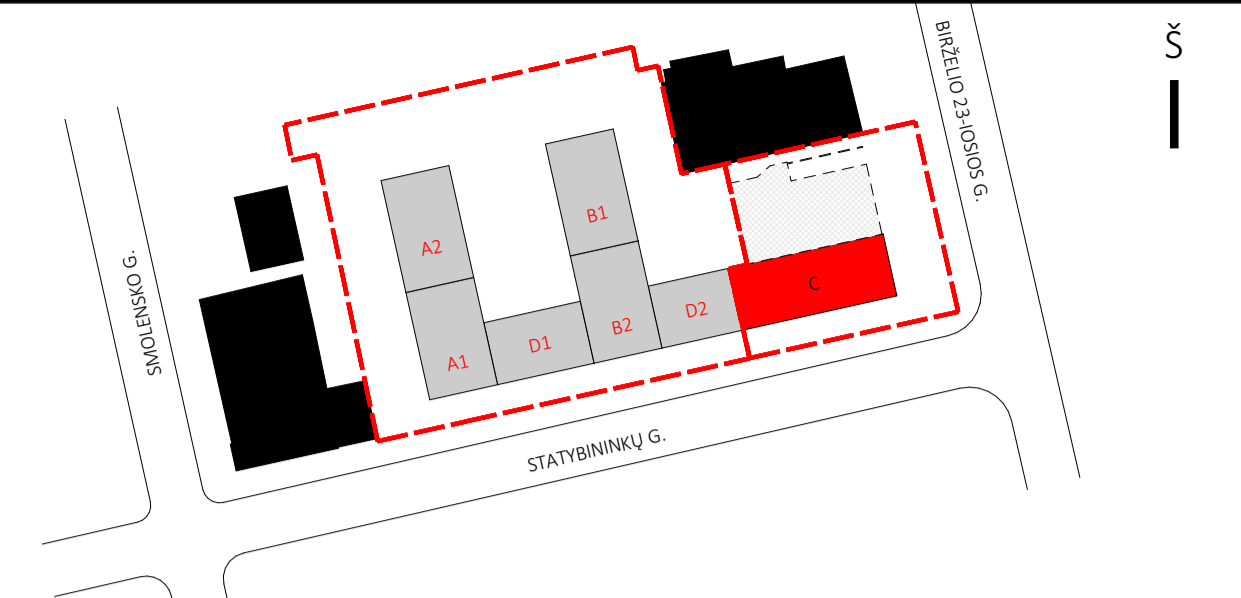
PROJEKTO VIZUALIZACIJA



		Statinio klasifikacija Nr. 6.3	DAUGIABUTIS GYVENAMASIS NAMAS (6.3) C NAMAS BIRŽELIO 23 G. 10A, VILNIUS M., STATYBOS PROJEKTAS	ETAPAS pp
Konstitucijos pr. 21C, Vilnius, tel. +370 687 48598, info@cloudarchitektai.lt		Projektas Nr. CLA-G-STAT-16-05-001-AB-01-PP-SA		Brėž. nr.
A898	SPV	S. DAGELIS	2020-02	Laida 0
A2114	ARCH	J. PORVANECKAITĖ DAGELIENĖ	2020-02	Brėžinys PIŪVIS B-B (C NAMAS)
A2122	ARCH	A. DAGELIS	2020-02	Psl. nr. Statylojas: UAB "SAULĖS KOPOS" <small>Brėžinys su pateikta informacija yra UAB "Cloud Architektai" autorinis darbas ir Užsakovo nuosavybė. Naudoti tikslams nesąjusiems su projektuojamu objektu, be autorių ir Užsakovo žinios draudžiama.</small>
	ARCH	A. VILČINSKAS	2020-02	



SITUACIJOS SCHEMA



PROJEKTO VIZUALIZACIJA



		Statinio klasifikacija Nr. 6.3 DIALGIABUTIS GYVENAMASIS NAMAS (6.3)	DIALGIABUTIS GYVENAMASIS NAMAS (6.3) BIRŽELIO 23 G. 10A, VILNIAUS M., STATYBOS PROJEKTAS	ETAPAS PP
Konstitucijos pr. 21C, Vilnius, tel. +370 687 48598, info@cloudarchitektai.lt	Projektas: CLA-G-STAT-16-05-001-AB-01-PP-SA		Brež. nr.	Brež. nr.
A898 SPV S. DAGELIS	2020-02	Projektas:	Brež. nr.	Laida
A2114 ARCH J. PORVANECKAITĖ DAGELIENĖ	2020-02	Brež. nr.	Pjūvis C-C (C NAMAS)	0
A2122 ARCH A. DAGELIS	2020-02	Statybos:	UAB "SAULĖS KOPOS"	Psl. nr.
ARCH A. VILČINSKAS	2020-02	Brež. nr. su pateikta informacija yra UAB "Cloud Architektai" autorinis darbas ir Užsakovo nuosavybė. Naudoti tikslams nesusijusiems su projektuojamu objektu, be autorių ir Užsakovo žimies draudžiama.		



SITUACIJOS SCHEMA



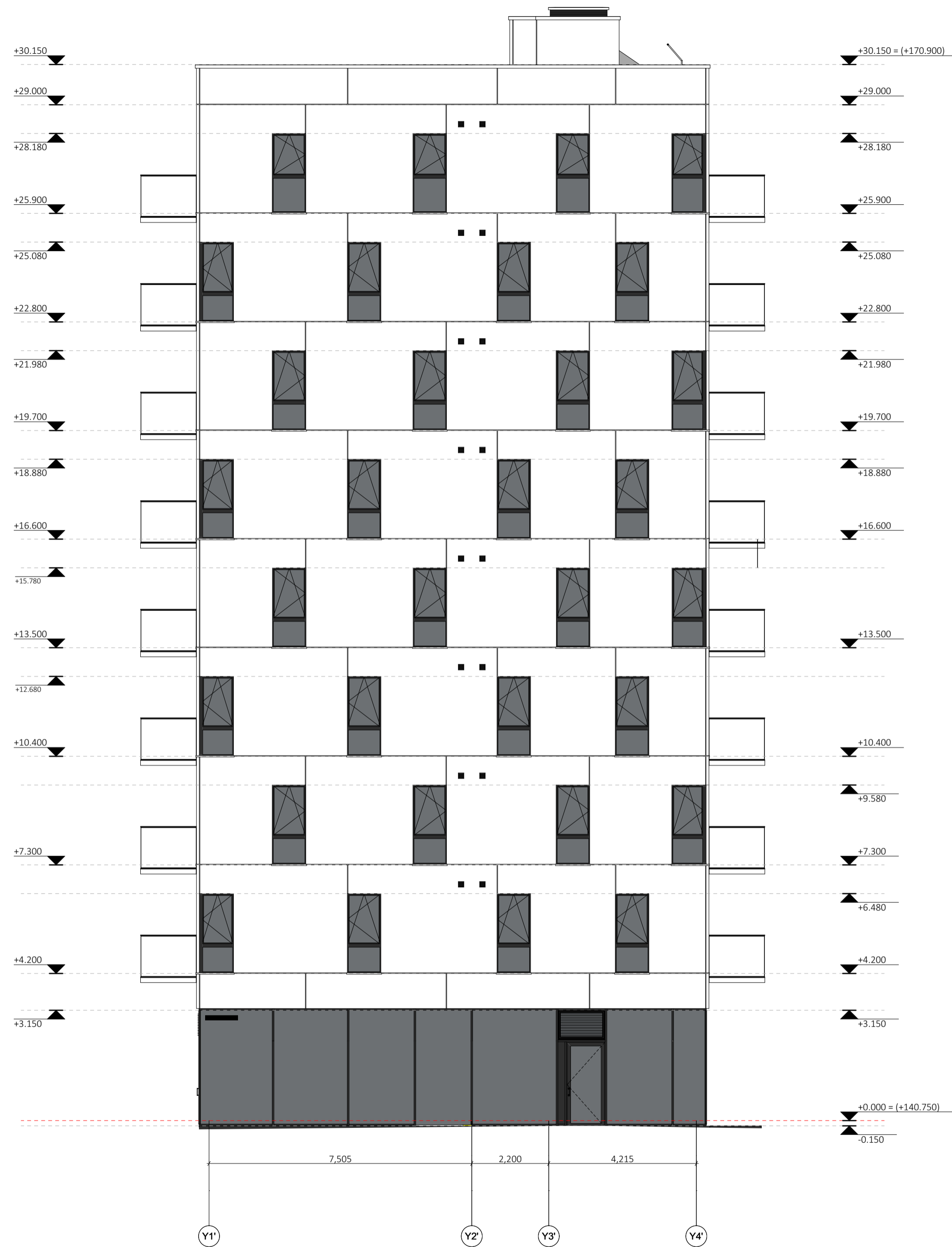
SITUACIJOS SCHEMA



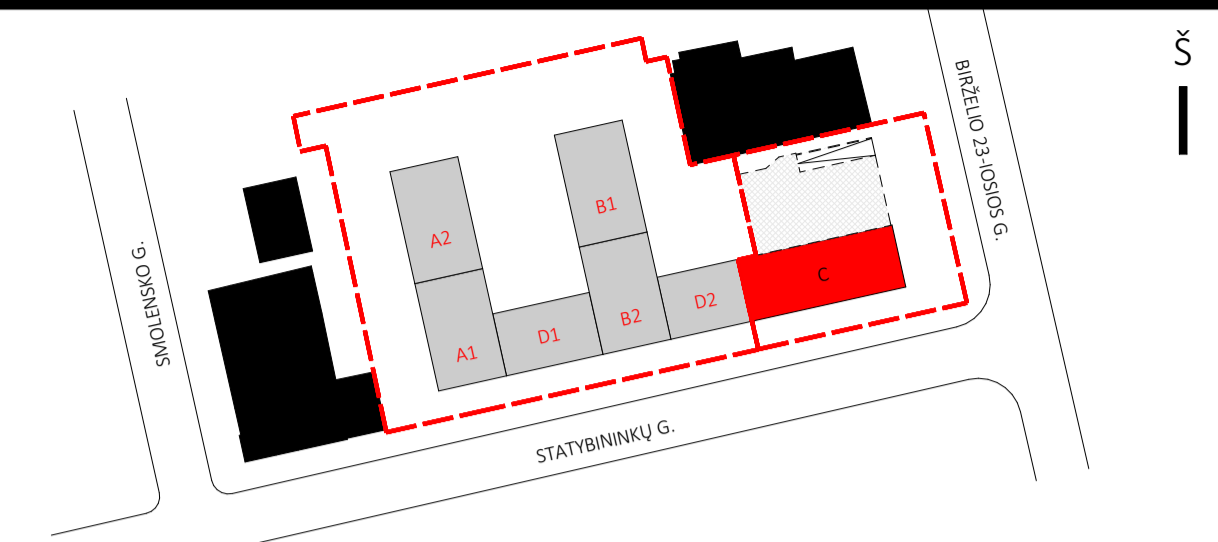
PROJEKTO VIZUALIZACIJA

Atestato Nr. <b>cloud</b> architecture+urban design		Statinio Klasifikacijos Nr. G.3	DAUGIABUTIS GYVENAMASIS NAMAS (6.3) C NAMAS BIRŽELIO 23 G. 10A, VILNAUS M., STATYBOS PROJEKTAS	ETAPAS pp
Konstitucijos pr. 21C, Vilnius, tel. +370 687 48598, info@cloudarchitektai.lt		Projekto Nr.	CLA-G-STAT-16-05-001-AB-01-PP-SA	Brėž. nr.
A898	SPV S. DAGELIS	2020-02	FASADAS X14' - X1' (C NAMAS)	Laida
A2114	ARCH J. PORVANECKAITĖ DAGELIENĖ	2020-02		0
A2122	ARCH A. DAGELIS	2020-02	UAB "SAULĖS KOPOS"	Psl. nr.
	ARCH A. VILČINSKAS	2020-02		

Brėžinys su pateikta informacija yra UAB "Cloud Architektai" autorinis darbas ir Užsakovo nuosavybė. Naudoti tikslams nesusijusiems su projektuojamu objektu, be autorių ir Užsakovo lėšas draudžiama.



SITUACIJOS SCHEMA



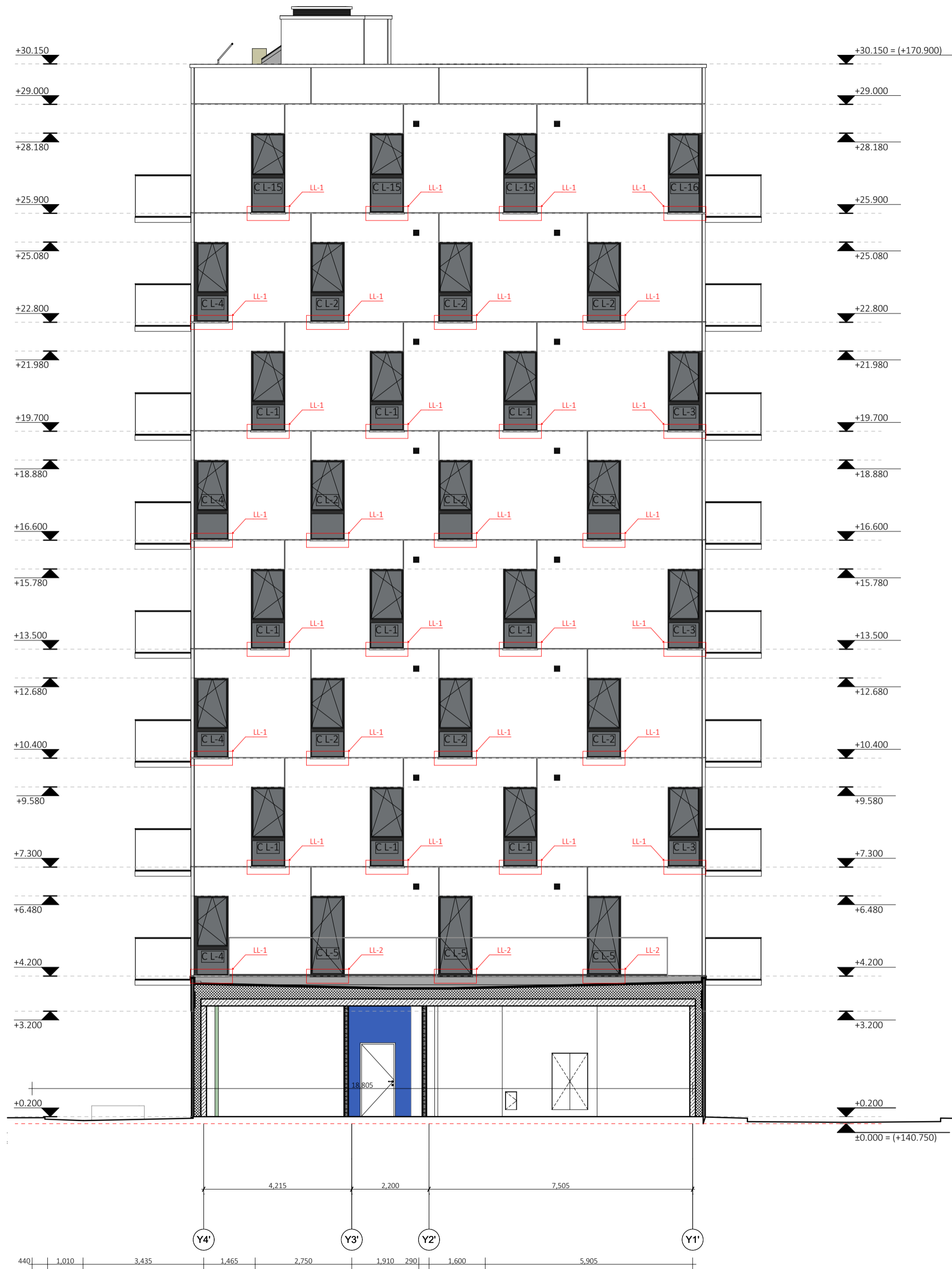
SITUACIJOS SCHEMA



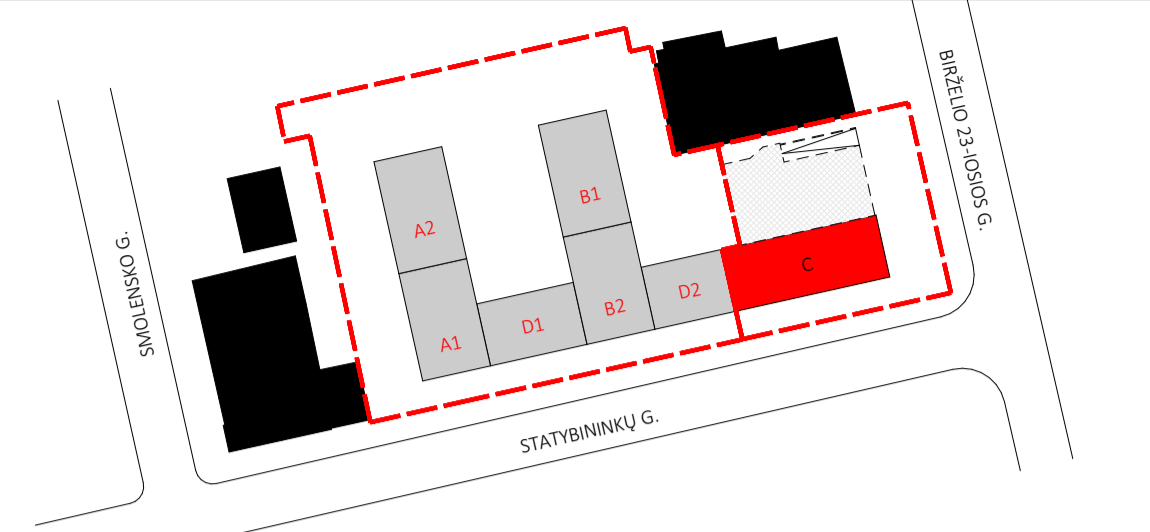
PROJEKTO VIZUALIZACIJA

- PASTABOS:
- + GAMINIŲ KIEKIAI, MATMENYS IR TŪRINĖ KONFIGŪRACIJA TURI BŪTI TIKSLINAMI VIETOJE, - OBJEKTE, PAGAL ESAMĄ SITUACIJĄ.
  - + NURODYTI KIEKIAI YRA SKIRTI TIK INFORMACIJAI (ORIENTACINIAI). RANGOVAS PATS TURI PATIKRINTI KIEKIUS.
  - + G/B PERDANGOS IR SIENOS BEI MŪRO IR G/K PERTVAROSE ANGAS DERINTI SU KONSTRUKTORIUMI IR PROJEKTO VADOVU.
  - + VISI GAMINIAI, MEDŽIAGOS TURI TURĖTI KOKYBĖS ATITIKTIES CERTIFIKATUS GALIOJANČIUS LIETUVOJE.
  - + SIENŲ, KANALŲ, ŠACHTŲ IR NIŠŲ ATSPARUMĄ UGNIAI ŽIŪRĖTI PROJEKTO PRIEŠGAISRINĖS SAUGOS DALYJE.
  - + INŽINERINIŲ TINKLŲ ĮRENGIMO SPRENDINIUS ŽIŪRĖTI INŽINERINĖSE PROJEKTO DALYSE.
  - + ALTIUDĖ ±0.00 = +140.75M (PASTATAS C)
  - + VISŲ PASTATOBALKONŲ TURĖKLŲ AUKŠTIS MIN. 1200mm NUO BALKONO ĮRENGTŲ GRINDŲ.
  - + STOGO APTVĖRIMAS (KUR STOGO PARAPTAS ŽEMESNIS NEI 600MM) IŠILGAI PARAPETO MIN 600mm NUO STOGO DANGOS.
  - + BALKONŲ APTVĖRIMAS TURI BŪTI PAGAMINTAS IŠ LAMINUOTO STIKLO. GAMINIŲ STORIS PARENKAMAS PAGAL GAMINTOJŲ PASKAČIAIVIMUS IR REKOMENDACIJAS.

Atestato Nr.		+ cloud + architecture+urban design		Statinio klasifikacijos Nr. 6.3	DAUGIABUTIS GYVENAMASIS NAMAS (6.3) C NAMAS BIRŽELIO 23 G. 10A, VILNIAUS M., STATYBOS PROJEKTAS Objektas:	ETAPAS
A898	SPV	S. DAGELIS		2020-02	Projekto Nr. CLA-G-STAT-16-05-001-AB-01-PP-SA	Brėž. nr.
A2114	ARCH	J. PORVANECKAITĖ DAGELIENĖ		2020-02	Brėžinys FASADAS Y1' - Y4' (C NAMAS)	Laida 0
A2122	ARCH	A. DAGELIS		2020-02	Statytojas: UAB "SAULĖS KOPOS "	Psl. nr.
	ARCH	A. VILČINSKAS		2020-02		
Brėžinys su pateikta informacija yra UAB "Cloud Architekta" autorinis darbas ir Užsakovo nuosavybė. Naudoti tikslams nesusijusiems su projektuojamu objektu, be autorių ir Užsakovo žinios draudžiama						



SITUACIJOS SCHEMA



SITUACIJOS SCHEMA



PROJEKTO VIZUALIZACIJA

- PASTABOS:
- + GAMINIŲ KIEKIAI, MATMENYS IR TŪRINĖ KONFIGŪRACIJA TURI BŪTI TIKSLINAMI VIETOJE, - OBJEKTE, PAGAL ESAMĄ SITUACIJĄ.
  - + NURODYTI KIEKIAI YRA SKIRTI TIK INFORMACIJAI (ORIENTACINIAI). RANGOVAS PATS TURI PATIKRINTI KIEKIUS.
  - + G/B PERDANGOSE IR SIENOSE BEI MŪRO IR G/K PERTVAROSE ANGAS DERINTI SU KONSTRUKTORIUMI IR PROJEKTO VADOVU.
  - + VISI GAMINIAI, MEDŽIAGOS TURI TURĖTI KOKYBĖS ATITIKTIES CERTIFIKATUS GALIOJANČIUS LIETUVOJE.
  - + SIENŲ, KANALŲ, ŠACHTŲ IR NIŠŲ ATSPARUMĄ UGNIAI ŽIŪRĖTI PROJEKTO PRIEŠGAISRINĖS SAUGOS DALYJE.
  - + INŽINERINIŲ TINKLŲ ĮRENGIMO SPRENDINIUS ŽIŪRĖTI INŽINERINĖSE PROJEKTO DALYSE.
  - + ALTIUDĖ ±0.00 = +140.75M (PASTATAS C)
  - + VISŲ PASTATOBALKONŲ TURĖKLŲ AUKŠTIS MIN. 1200mm NUO BALKONO ĮRENGTŲ GRINDŲ.
  - + STOGO APTVĖRIMAS (KUR STOGO PARAPTAS ŽEMESNIS NEI 600MM) IŠILGAI PARAPETO MIN 600mm NUO STOGO DANGOS.
  - + BALKONŲ APTVĖRIMAS TURI BŪTI PAGAMINTAS IŠ LAMINUOTO STIKLO. GAMINIŲ STORIS PARENKAMAS PAGAL GAMINTOJŲ PASKAČIAIVIMUS IR REKOMENDACIJAS.

Atestato Nr.		+ cloud + architecture+urban design		Statinio klasifikacijos Nr. 6.3	DAUGIABŪTIS GYVENAMASIS NAMAS (6.3) C NAMAS BIRŽELIO 23 G. 10A, VILNIAUS M., STATYBOS PROJEKTAS	Objektas:	ETAPAS
A898	SPV	S. DAGELIS		2020-02	CLA-G-STAT-16-05-001-AB-01-PP-SA	Projekto Nr.	Brėž.nr.
A2114	ARCH	J. PORVANECKAITE DAGELIENE		2020-02	FASADAS Y4' - Y1' (C NAMAS)	Brėžinys	Laida 0
A2122	ARCH	A. DAGELIS		2020-02	UAB "SAULĖS KOPOS "	Statytojas:	Psl. nr.
		A. VILČINSKAS		2020-02			
<p>Brėžinys su pateikta informacija yra UAB "Cloud Architekta" autorinis darbas ir Užsakovo nuosavybė. Naudoti tikslams nesusijusiems su projektuojamu objektu, be autorių ir Užsakovo žinios draudžiama</p>							







**DETALŪS METADUOMENYS**

<b>Dokumento sudarytojas (-ai)</b>	Vilniaus miesto savivaldybė 188710061, Konstitucijos pr. 3, LT-09601, Vilnius
<b>Dokumento pavadinimas (antraštė)</b>	DĖL PRAŠYMO PRITARTI BIRŽELIO 23-IOSIOS G. 10A PROJEKTINIAMS PASIŪLYMAMS
<b>Dokumento registracijos data ir numeris</b>	2020-05-18 Nr. A51-65914/20(3.3.2.26E-VMA)
<b>Dokumento gavimo data ir dokumento gavimo registracijos numeris</b>	–
<b>Dokumento specifikacijos identifikavimo žymuo</b>	ADOC-V1.0
<b>Parašo paskirtis</b>	Pasirašymas
<b>Parašą sukūrusio asmens vardas, pavardė ir pareigos</b>	Mindaugas Pakalnis, Vyriausiojo miesto architekto skyriaus vedėjas, Vyriausiojo miesto architekto skyrius
<b>Sertifikatas išduotas</b>	MINDAUGAS PAKALNIS, Vilniaus miesto savivaldybės administracija LT
<b>Parašo sukūrimo data ir laikas</b>	2020-05-15 16:19:44 (GMT+03:00)
<b>Parašo formatas</b>	XAdES-X-L
<b>Laiko žymoje nurodytas laikas</b>	2020-05-15 16:19:59 (GMT+03:00)
<b>Informacija apie sertifikavimo paslaugų teikėją</b>	ADIC CA-A, Asmens dokumentu israsymo centras prie LR VRM LT
<b>Sertifikato galiojimo laikas</b>	2018-11-19 11:01:47 – 2021-11-18 11:01:47
<b>Informacija apie būdus, naudotus metaduomenų vientisumui užtikrinti</b>	"Registravimas" paskirties metaduomenų vientisumas užtikrintas naudojant "RCSC IssuingCA, VI Registru centras - i.k. 124110246 LT" išduotą sertifikatą "Dokumentų valdymo sistema Avilys, Vilniaus miesto savivaldybės administracija, į.k.188710061 LT", sertifikatas galioja nuo 2018-12-27 14:17:37 iki 2021-12-26 14:17:37
<b>Pagrindinio dokumento priedų skaičius</b>	–
<b>Pagrindinio dokumento pridedamų dokumentų skaičius</b>	–
<b>Priedamo dokumento sudarytojas (-ai)</b>	–
<b>Priedamo dokumento pavadinimas (antraštė)</b>	–
<b>Priedamo dokumento registracijos data ir numeris</b>	–
<b>Programinės įrangos, kuria naudojantis sudarytas elektroninis dokumentas, pavadinimas</b>	Dokumentų valdymo sistema „Avilys“, versija 3.5.25
<b>Informacija apie elektroninio dokumento ir elektroninio (-ių) parašo (-ų) tikrinimą (tikrinimo data)</b>	Atitinka specifikacijos keliamus reikalavimus. Visi dokumente esantys elektroniniai parašai galioja (2020-05-18 09:15:01)
<b>Paieškos nuoroda</b>	–
<b>Papildomi metaduomenys</b>	Nuorašą suformavo 2020-05-18 09:15:02 Dokumentų valdymo sistema „Avilys“