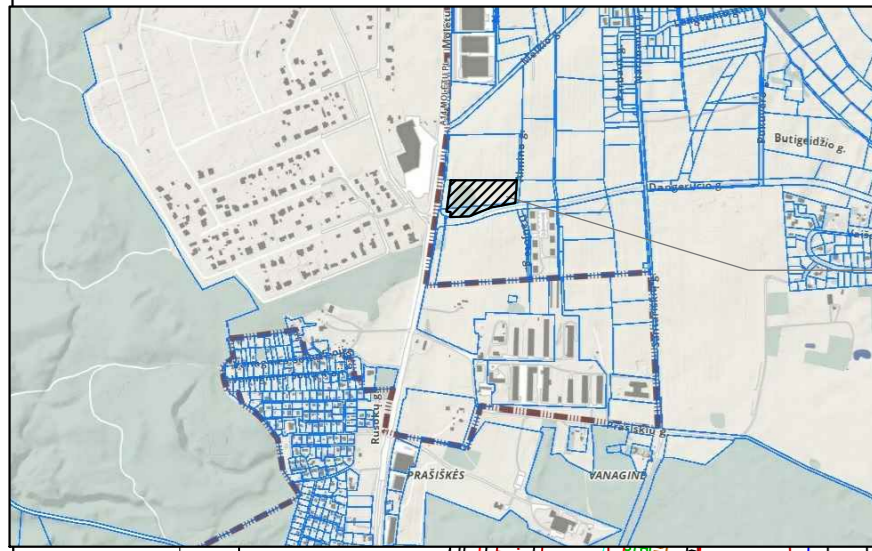


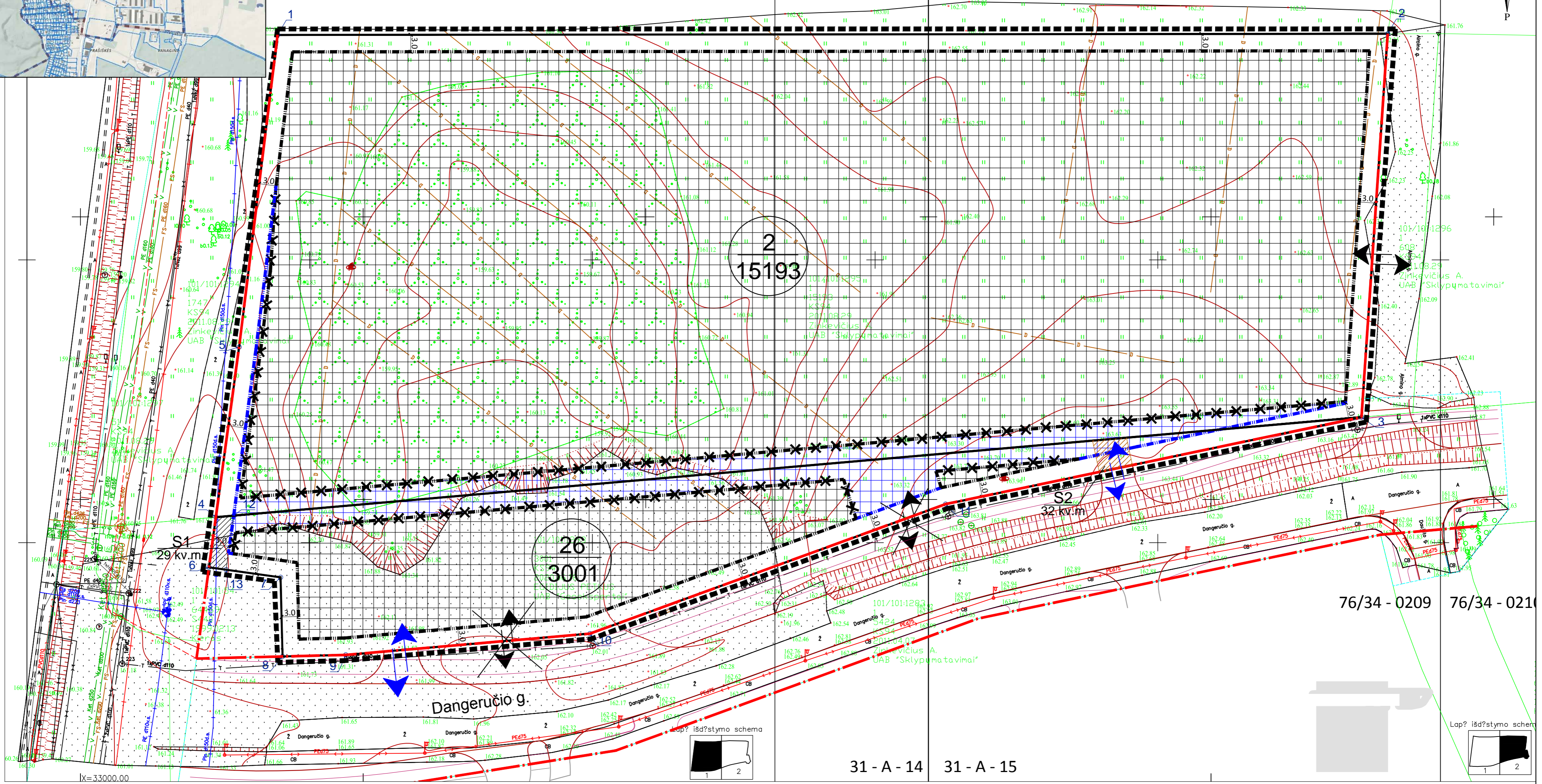

SITUACIJOS SCHEMA



Patvirtinta Vilniaus miesto savivaldybės administracijos direktoriaus pavaduotojo 2022 m. .... mėn. .... d. Įsakymu Nr. ....

Planuojamos teritorijos vieta 76/34 - 0209

K=6072400.00  
Y=582150.00



SUTARTINIAI ŽYMĖJIMAI

- DETALIOJO PLANO SPRENDINIŲ KOREGAVIMO RIBOS
- ESAMOS GATVIŲ RAUDONŲJŲ LINIJŲ RIBOS
- ESAMOS SKLYPŲ RIBOS
- DANGERUČIO GATVĖS STATYBOS PROJEKTO RIBOS
- ESAMA STATYBOS RIBA
- PLANUOJAMA STATYBOS RIBA
- NAIKINAMA STATYBOS RIBA

- ESAMA STATYBOS ZONA
- PLANUOJAMA STATYBOS ZONA
- ESAMAS SERVITUTAS S1, plotas 29 kv.m
- PLANUOJAMAS SERVITUTAS S2 - kelio servitutas - teisė važiuoti transporto priemonėmis, naudotis pėsčiųjų taku, (tarnaujantis), kodas 215. Viešpataujantis daiktas žemės sklypas, kadastro Nr. 0101:0101:1295, Dangeručio g. 4), plotas 32 kv.m
- ESAMA ĮVAŽIAVIMO-ĮŠVAŽIAVIMO VIETA
- NAIKINAMA ĮVAŽIAVIMO-ĮŠVAŽIAVIMO VIETA
- PLANUOJAMA ĮVAŽIAVIMO-ĮŠVAŽIAVIMO VIETA

PASTABOS:

1. Koreguojama 2010-04-28 Vilniaus miesto savivaldybės tarybos sprendimu Nr. 1-1522 patvirtinto 22,6 ha teritorijos prie buvusio Didžiųjų Gulbinų kaimo detaliojo plano statybos zona, statybos ribos, servitutai ir įvažiavimų - išvažiavimų vietos Detaliojo plano sklypuose Nr. 2 ir Nr. 26. Visi kiti reglamentai lieka galioti pagal patvirtintą Detalijį planą.
2. Brėžinyje pavaizduoti Dangeručio gatvės statybos projekto sprendiniai šiuo Detaliojo plano koregavimu nekoreguojami (nerengiami).
3. Statinių statyba be gretimų žemės sklypų savininkų rašytinio sutikimo galima tik vadovaujantis STR 2.02.02:2004 "Visuomeninės paskirties statiniai 3 priede ir STR 1.05.014:2017 "Statybą leidžiantys dokumentai. Statybos uždavimas. Statybos sustabdymas. Savavališkos statybos padarinių šalinimas. Statybos pagal neteisėtai išduotą statybą leidžiantį dokumentą padarinių šalinimas" 7 priede numatytais atvejais;
4. Nuo Molėtų plento iki pirmojo įvažiavimo į sklypą privaloma išlaikyti minimalų atstumą pagal STR 2.06.04:2014 "Gatvės ir vietinės reikšmės keliai. Bendrieji reikalavimai" VIII skyriaus 6 lentelės reikalavimus.
5. Brėžinys parengtas ant 2021-04 UAB "Inžinerija ir topografija" parengtos topografinės kopijos.

Rengėjas:		MB "Valdomas projektas" Į.k. 304161502 Geranainių g. 7, Vilnius		Objektas: APIE 22,6 HA TERITORIJOS PRIE BUVUSIO DIDŽIŲJŲ GULBINŲ KAIMO DETALIOJO PLANO STATYBOS ZONOS, STATYBOS RIBŲ, SERVITUTŲ IR ĮVAŽIAVIMŲ KOREGAVIMAS DETALIOJO PLANO SKLYPUOSE NR.2 IR NR. 26	
A1053	PV	R.Druskienė	2022 05	Brėžinys:	Sklypo plano brėžinys su koreguojamais įvažiavimais, servitutais statybos zona ir statybos ribomis M 1:1000
Stadija				Kompleksas:	VP 22/01
DP				Lapas	Lapų
				1	1