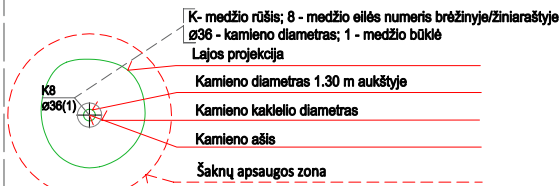


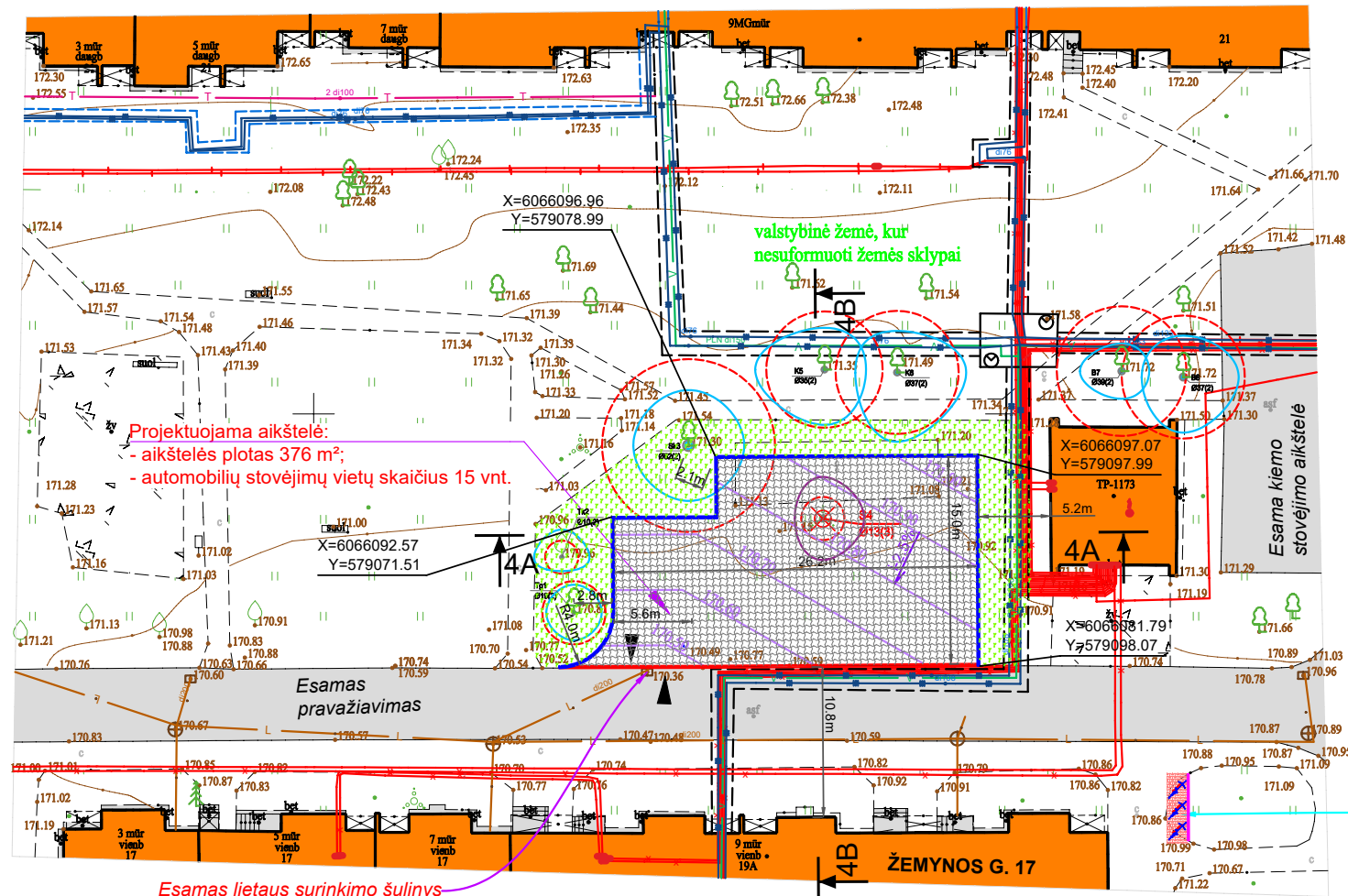
ŠALINAMŲ MEDŽIŲ INVENTARIZACIJOS LENTELĖ

Nr. plane	Medžio rūšis lietuviškai	Medžio rūšis lotyniškai	Kamieno diametras 1.30 m aukštyje, cm	Kamieno diametras ties kamieno kakleliu, cm	Saugomas šaknų ploto spindulys, m	Lajos projekcija nuo ašies Š, R, P, V kryptimis, m	Medžio būklės indeksas 1, 2, 3, 4, 5	Siūlomoms/būtinoms arboristinėms/tvarkymo priemonėms
4	Slyva	Prunus	14; 10; 15; 14	31	1.56	3; 3; 3; 2	3	Šalinama, nesaugotina, nepatenkinamos būklės, patenka į aikštelės plėtros zoną

Medžių inventarizacijos sutartiniai žymėjimai



Pastaba. Projektinių pasiūlymų planuose pateikiama tik pagrindinė informacija apie esamus medžius. Kita informacija yra pateikta parengtoje medžių vertinimo ataskaitoje.




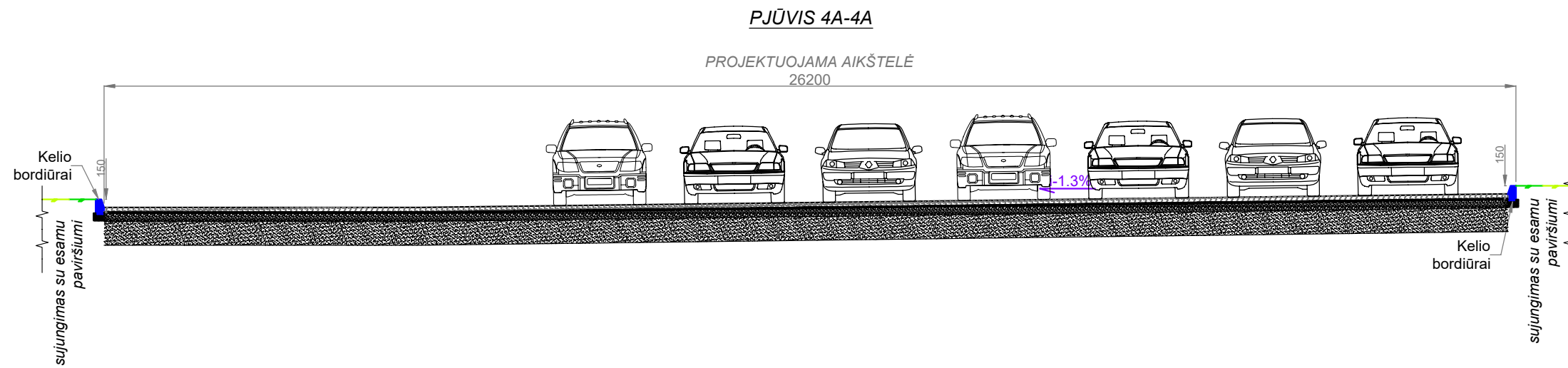
Esamas lietaus surinkimo šulinys (numatomas taškas lietaus kiekio iš naujos aikštelės priimti) UAB "GRINDA" sąlygos Nr. 24/206

Sutartiniai žymėjimai:

- Projektuojama aikštelė iš ažuolinių trinkelų
- Projektuojamas peščiųjų takas iš trinkelų
- Projektuojami gatvės bordiūrai
- Projektuojami įvažiavimo bordiūrai
- Projektuojami vejos borteliai
- Projektuojama/sutvarkoma vejos zona
- Numatoma įvažiavimas/išvažiavimas iš aikštelės
- Aikštelės projektinės altitudės
- Aikštelės paviršiaus nuolydis

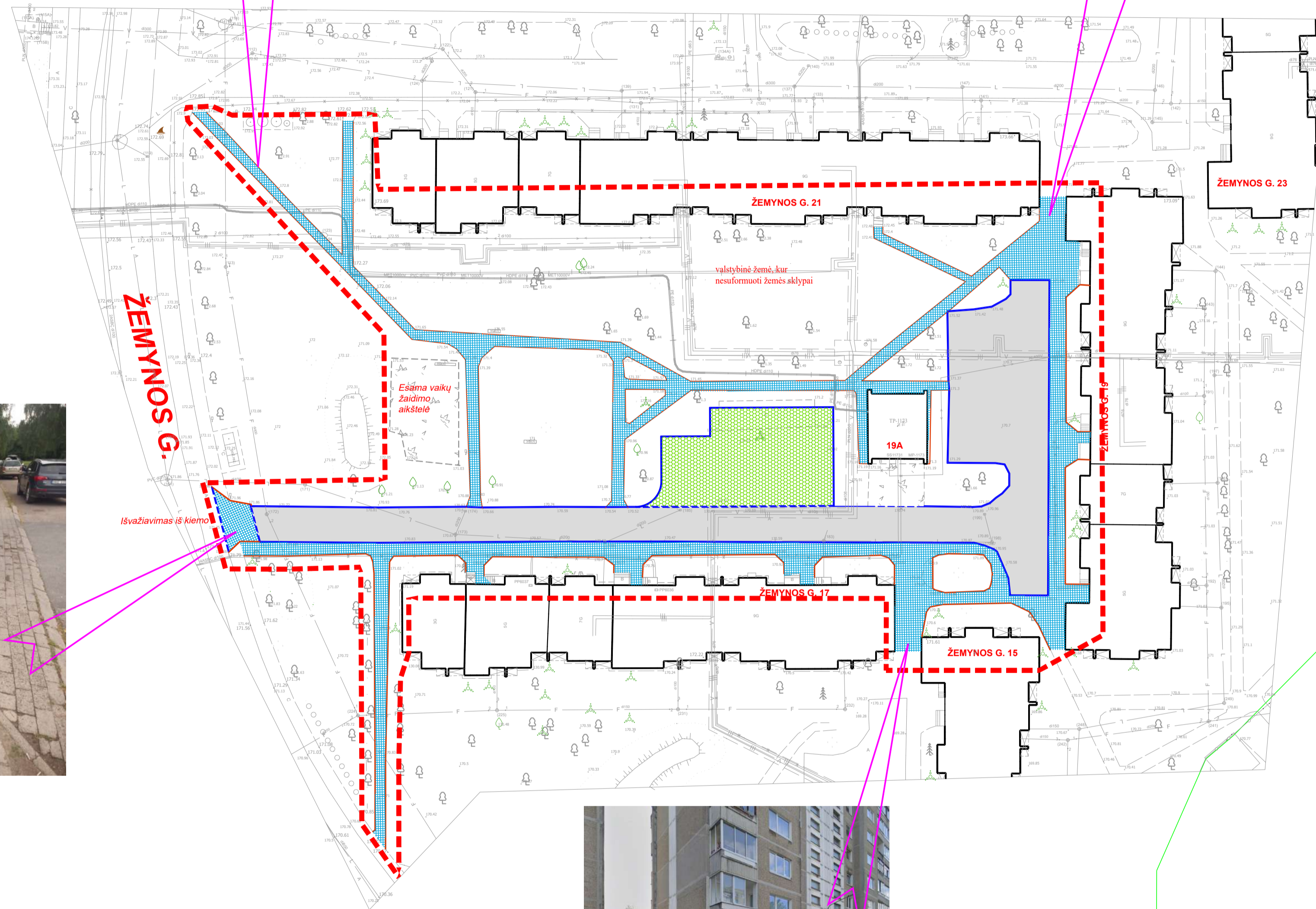



PROJEKTINIAI PASIŪLYMAI


Atestato Nr.				STATINIO PROJEKTO PAVADINIMAS	
	INFRASTRUKTŪROS INŽINERIJĄ			Plokščių horizontalių inžinerinių statinių (kiemo aikštelių) Žemynos g. 17, Vilniuje statybos projektas	
25380	PV	R. Aleksandravičius	2024 07	DOKUMENTO PAVADINIMAS	
25379	PDV	R. Aleksandravičius	2024 07	Aikštelės Žemynos g. 17 planas su projektiniais sprendimais	
STATYTOJAS				DOKUMENTO ŽYMUO	
LT VILNIAUS MIESTO SAVIVALDYBĖ				333.04-PP-SP-B.01	
				M 1:500	Laida
				Lapas	Lapų
				1	1



PROJEKTINIAI PASIŪLYMAI

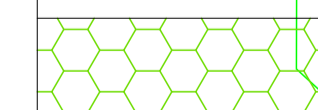
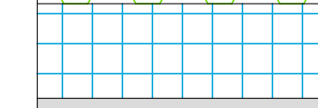





	ISI INFRASTRUKTŪROS INŽINERIJĄ <small>UAB "INFRASTRUKTŪROS INŽINERIJĄ" GERBIOŠIOS VILTIES G. 38, VILNIUS, TEL. 8 612 40644 FAX: (8 5) 2 32 4162</small>	<small>STATINIO PROJEKTO PAVADINIMAS</small> Plokščių horizontalių inžinerinių statinių (kiemo aikštelių) Žemynos g. 17, Vilniuje statybos projektas		
Atestato Nr.	PV	R. Aleksandravičius	2024 07	<small>DOKUMENTO PAVADINIMAS</small> Aikštelės Žemynos g. 17 pjūviai <small>M 1:100</small>
25380	PDV	R. Aleksandravičius	2024 07	Laida 0
LT	<small>STATYTOJAS</small> VILNIAUS MIESTO SAVIVALDYBĖ			<small>DOKUMENTO ŽYMUO</small> 333.04-PP-SP-B.02 Lapas 1
				Lapų 1




 Vejos zonoje išminti takai (gyventojų įprastinio judėjimo takai)

PASTABA

Vilniaus miesto savivaldybė organizuodama korinių parkavimo aikštelių plėtrą Vilniaus miesto daugiabučių namų kiemuose kompleksškai įvertins esamų kiemų prieigų, takų, parkavimo aikštelių, apšvietimo atramų būklę. Nustačius daugiabučių kiemų takų, aikštelių, laiptų ar apšvietimo atramų prastą būklę, iki korinių aikštelių įrengimo pradžios, gyventojai bus informuojami schematiniais informaciniais stendais apie planuojamų kompleksinių darbų apimtį. Siekiant sukelti kuo mažiau trikdžių gyventojams, tiek korinių aikštelių įrengimo darbai, tiek esamos infrastruktūros rangos darbai bus organizuojami vienu etapu.

SUTARTINIAI ŽYMĖJIMAI (VYKDOMI DARBAI):	
	Įrengiama betoninių korų danga
	Remontuojama šaligatvio danga
	Remontuojama asfalto danga
	Įrengiama/remontuojama gatvės bortų linija
	Įrengiama/remontuojama nuleistų gatvės bortų linija
	Įrengiama/remontuojama vejos bortų linija
	Darbų vykdymo riba

PROJEKTINIAI PASIŪLYMAI				STATINIO PROJEKTO PAVADINIMAS	
Atestato Nr.	 INFRASTRUKTŪROS INŽINIERIAI	Plokščių horizontalių inžinerinių statinių (kiemo aikštelių) Žemynos g. 17, Vilniuje statybos projektas			
25380	PV	R. Aleksandravičius	2024 07	DOKUMENTO PAVADINIMAS	
25379	PDV	R. Aleksandravičius	2024 07	Žemynos g. 17 kiemo sutvarkymo schema	
STATYTOJAS				M 1:500	
LT VILNIAUS MIESTO SAVIVALDYBĖ				Lapas	
333.04-PP-SP-B.03				Lapų	
				1 1	