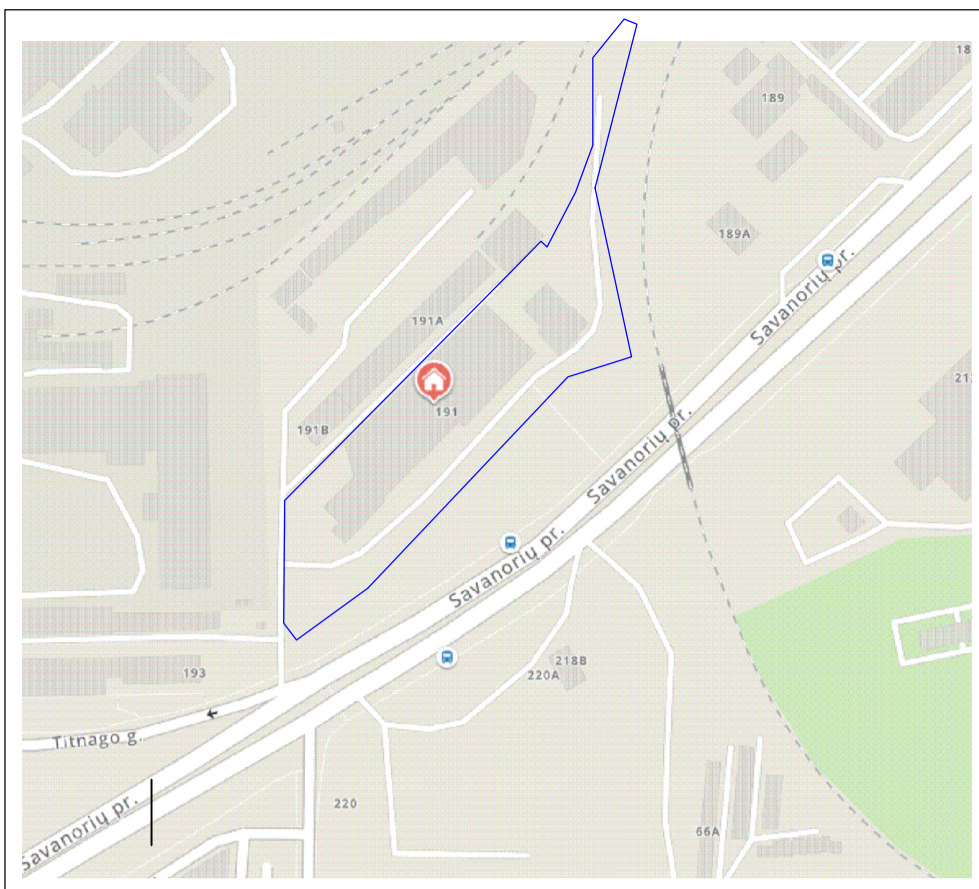
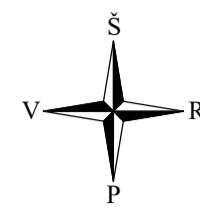


SITUACIJOS SCHEMA

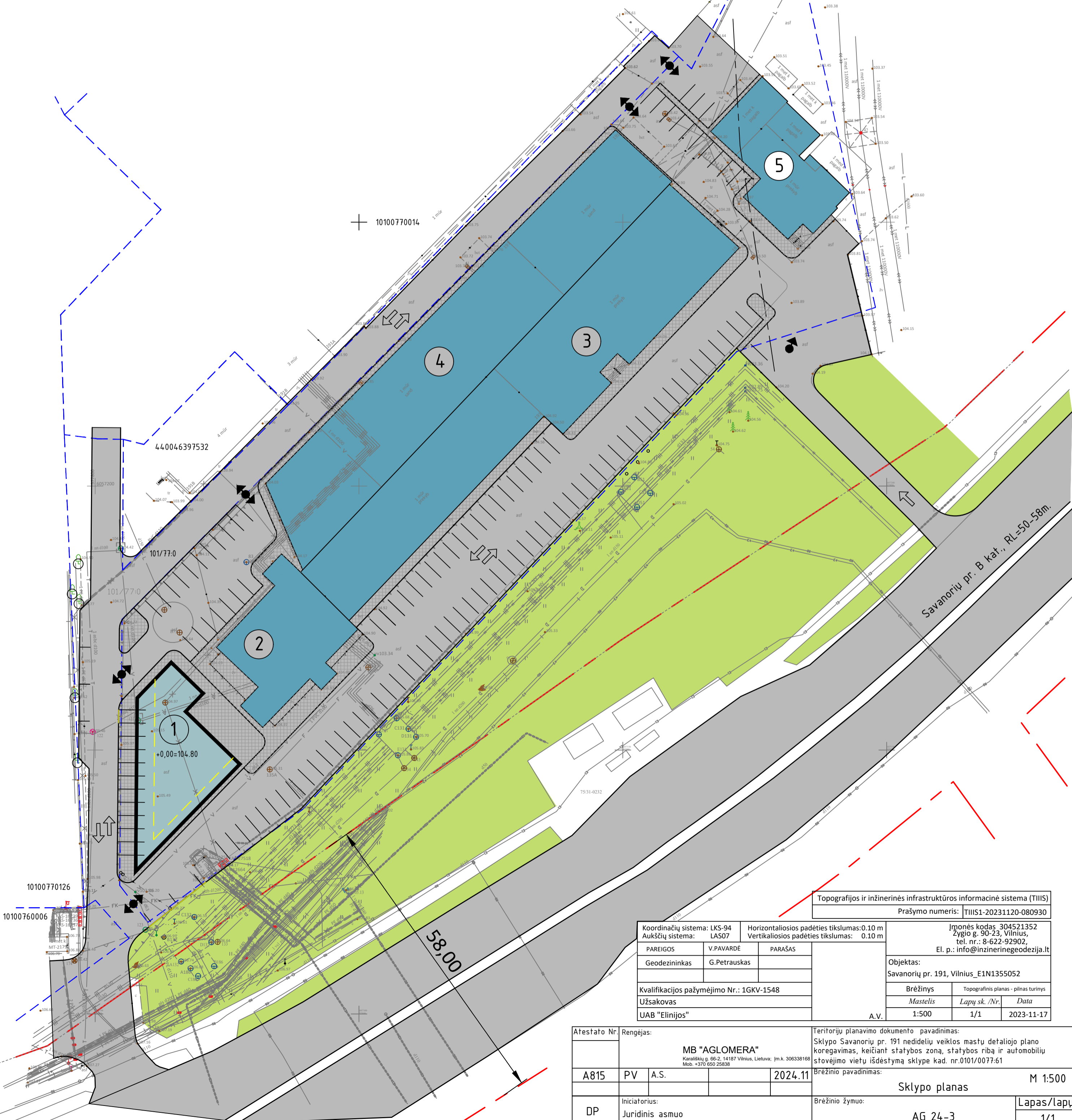


SUTARTINIAI ŽYMĖJIMAI	
	SKLYPŲ RIBOS
	SAVANORIŲ PR. RAUDONOSIOS LINIJOS
	ESAMI PASTATAI SKLYPE
	PROJEKTUOJAMAS KOMERCINĖS PASKIRTIES PASTATAS
	PRIVAŽIAVIMO KELIAI
	ŠALIGATVIAI, KITOS KIETOS DANGOS
	AUTOMOBILIŲ STOVĖJIMO VIETOS
	EISMO KRYPTIS
	JVAŽIAVIMO/ISVAŽIAVIMO Į SKLYPĄ VIETOS
	SAUGOMI ESAMI MEDŽIAI
	110kW AZ (20M.)



EKSPLIKACIJA	
①	PROJEKTUOJAMAS KOMERCINĖS PASKIRTIES PASTATAS
②	ADMINISTRACINĖS PASKIRTIES PASTATAS
③	PASTATAS PARDOVUVE
④	SANDĖLIS SU GARAŽO PATALPOMIS
⑤	SANDĖLIS

PAGRINDINIAI SKLYPO TECHNINIAI RODIKLIAI	
SKLYPO PLOTAS	9912m ²
SKLYPO UŽSTATYMO TANKIS	iki 4,9%
SKLYPO UŽSTATYMO INTENSIVUMAS -U _i	0,7
AUTOMOBILIŲ STOVĖJIMO SKAIČIUS SKLYPE	127 v.



Topografinės ir inžinerinės infrastruktūros informacinė sistema (TIIS)
 Prašymo numeris: TIIS1-20231120-080930

Koordinacijų sistema: LKS-94	Aukščių sistema: LAS07	Horizontaliosios padėties tikslumas: 0.10 m	Vertikaliosios padėties tikslumas: 0.10 m
PAREIGOS	V.PAVARDE	PARAŠAS	
Geodezininkas	G.Petrauskas		
Kvalifikacijos pažymėjimo Nr.:	1GKV-1548		
Užsakovas	UAB "Elinijos"		
Inėnės kodas: 304521352		Zygio g. 90-23, Vilnius, tel. nr.: 8-622-92902, El. p.: info@inžinerinegeodezija.lt	
Objektas: Savanorių pr. 191, Vilnius_E1N1355052		Brėžinys: Topografinis planas - pilnas turinys	
Mastelis: 1:500	Lapy sk. /Nr. 1/1	Data: 2023-11-17	A.V.

Atestato Nr.	Rengėjas: MB "AGLOMERA" Karališkų g. 66-2, 14187 Vilnius, Lietuva; Įm.k. 306338168; Mob. +370 650 29638	Teritorijų planavimo dokumento pavadinimas: Sklypo Savanorių pr. 191 nedidelių veiklos mastu detaliojo plano koregavimas, keičiant statybos zoną, statybos ribą ir automobilių stovėjimo vietų išdėstymą sklype kad. nr.0101/0077-61
A815	PV A.S.	2024.11
DP	Initiatorius: Juridinis asmuo	Brėžinio žymuo: AG 24-3
		Brėžinio pavadinimas: M 1:500
		Sklypo planas
		Lapas/lapų: 1/1