

Projektuotojas: UAB „Architektūros namai“ Algirdo g. 11-3, Vilnius Įm.k. 302848362 Mob. tel.: +370 618 36411 El.p.: sarapajevas@yahoo.com		
STATYTOJAS:	R.I.	
STATYBOS ADRESAS:	Vaclovo Chomskio g. 13, Vilnius	
ŽEMĖS SKLYPO KADASTRINIS NR.:	0101/0150:340, Vilniaus m. k.v.	
PROJEKTAS:	Vienbučio gyvenamojo namo Vaclovo Chomskio g. 13, projektiniai pasiūlymai	
STATYBOS RŪŠIS:	Nauja statyba	
STATINIO KATEGORIJA:	Neypatingas statinys	
STADIJA:	Projektiniai pasiūlymai	
OBJEKTO NR.:	093-RS 21.06/02-PP	
METAI:	2021	

Pareigos	Vardas, pavardė	Parašas
PV (A 1733)	Rolandas Šarapajevas	el. parašas

**VIENBUČIO GYVENAMOJO NAMO
VACLOVO CHOMSKIO G. 13, VILNIUJE,
PROJEKTINIAI PASIŪLYMAI**

1. BYLOS TEKSTINIŲ DOKUMENTŲ IR BRĖŽINIŲ SUDĖTIS

EIL. NR.	PAVADINIMAS	LAPŲ SK.	LAPO NR.
1. BYLOS TEKSTINIŲ DOKUMENTŲ IR BRĖŽINIŲ SUDĖTIS		1	2
2. AIŠKINAMASIS RAŠTAS		2	3-4
3. BRĖŽINIAI		6	5-10
093-RS 21.06/02-PP-SP-01	SKLYPO SUTVARKYMO PLANAS	1	5
093-RS 21.06/02-PP-SA-01	AUKŠTO PLANAS	1	6
093-RS 21.06/02-PP-SA-02	STOGO PLANAS	1	7
093-RS 21.06/02-PP-SA-03	PJŪVIS A-A	1	8
093-RS 21.06/02-PP-SA-04	FASADAI TARP AŠIŲ D-A, 6-1	1	9
093-RS 21.06/02-PP-SA-05	FASADAI TARP AŠIŲ A-D, 1-6	1	10
093-RS 21.06/02-PP-SA-06	VIZUALIZACIJOS	1	11
4. PRIEDAI		3	12-14
PROJEKTINIŲ PASIŪLYMŲ RENGIMO UŽDUOTIS		3	12-14

2. AIŠKINAMASIS RAŠTAS

2.1. UŽSAKOVAS, STATYBOS VIETA, STATINIO KATEGORIJA, STATYBOS RŪŠIS, STATINIO PASKIRTIS, PROJEKTO STADIJA

Statytojas (užsakovas)	– R.I.;
Statinio adresas	– Vaclovo Chomskio g. 13, Vilnius;
Žemės sklypo kad. Nr.	– 0101/0150:340, Vilniaus m. k.v.;
Statybos rūšis	– Nauja statyba;
Statinio kategorija	– Neypatingas statinys;
Statinio paskirtis	– Vieno buto gyvenamasis namas (6.1);
Projekto rengimo stadija	– Projektiniai pasiūlymai (PP);

2.2. PRADINIAI PROJEKTAVIMO DUOMENYS

Gyvenamosios paskirties vieno buto namo Vaclovo Chomskio g. 13, Vilniuje, statybos projektas rengiamas vadovaujantis:

- Lietuvos Respublikos Statybos įstatymu, galiojančiais projektavimo ir statybos techniniais reglamentais, taisyklėmis ir normomis.
- Vilniaus miesto bendruoju planu, patvirtintu Vilniaus miesto savivaldybės tarybos 2021-06-02, sprendimu Nr.1-1519 (TPDR Reg. Nr. T00086338).
- 2021-06-11 sudaryta projektavimo darbų sutartimi ir projektavimo užduotimi.
- Žemės sklypo (kadastrinis Nr. 0101/0150:14) buvusiam Ližiškių kaime formavimo ir pertvarkymo projektu, patvirtintu 2020-06-05 Vilniaus miesto savivaldybės administracijos direktoriaus pavaduotojo įsakymu Nr. A30-1563/20.
- Miesto ūkio ir transporto departamento raštu, dėl prisijungimo prie susisiekimo komunikacijų sąlygų išdavimo, Nr. A51-58590/21 (2.9.4.9E-INF), 2021-07-06.
- Vilniaus miesto savivaldybės administracijos Projektinių pasiūlymų rengimo užduotis; Nr. A659-507/21 (3.3.2.26E-VMA), 2021-09-08.
- Projektas rengiamas ant suderinto topografinio plano (suteiktas unikalus Nr. 13:21:6536).

2.3. ESAMA BŪKLĖ

PROJEKTUOJAMA VIETA.

Žemės sklypas Vaclovo Chomskio g. 13 (kadastrinis Nr. 0101/0150:340) yra Vilniaus miesto savivaldybės rytinėje dalyje Antakalnio seniūnijoje, gyvenamųjų namų kvartale suformuotame žemės sklypo (sklypų) formavimo ir pertvarkymo projektu (Žemės sklypo (kadastrinis Nr. 0101/0150:14) buvusiam Ližiškių kaime formavimo ir pertvarkymo projektas).

Žemės sklypo plotas - 859 m²; Žemės sklypo pagrindinė naudojimo paskirtis – Kita; naudojimo būdas – Vienbučių ir dvibučių gyvenamųjų pastatų teritorijos.

Žemės sklypas šiaurės, rytų ir pietų pusėje ribojasi su kitais gyvenamosios paskirties žemės sklypais; vakarų pusėje – inžinerinės infrastruktūros teritorija – Vaclovo Chomskio gatvė. Sklypo reljefas yra nežymiai aukštėjantis šiaurės rytų sklypo kampe, absoliutiniai aukščiausi kinta nuo 152,20 iki 153,00. Sklype esamų statinių nėra, visa sklypo teritorija - veja.

ŽEMĖS SKLYPUI TAIKOMOS SPECIALIOSIOS ŽEMĖS NAUDOJIMO SĄLYGOS:

- Aerodromo apsaugos zonos (III skyrius, pirmasis skirsnis); plotas – 859 m².

2.4. SKLYPO SUTVARKYMO SPRENDINIAI

SKLYPO ZONAVIMAS

Projektuojamas žemės sklypas yra Vilniaus miesto rytinėje dalyje, Antakalnio seniūnijoje. Užstatymas formuojamas centrinėje sklypo dalyje išlaikant norminius atstumus iki gretimų sklypų.

Vakarų pusėje sklypas ribojasi su Vaclovo Chomskio gatve iš kurios įrengiamas įvažiavimas. Įvažiavimas grindžiamas su 2% nuolydžiu lietaus vandens nuvedimui gatvės link, prie sklypo ribos įrengiant lataką su ketaus grotelėmis ir pritekėjimo talpa.

Tarp gretimų sklypų projektuojamas sklypas aptveriamas tvora prie sklypo ribos iki 2 m aukščio. Prie gatvės pusės sklypas aptveriamas aklina tvora su cokoline dalimi iki 2m aukščio, numatant 5m pločio stumdomus vartus automobiliams ir užrakinamus vartelius žmonių patekimui.

AUKŠČIŲ PLANAS, DANGOS IR ŽELDINIAI

Pastato vertikalus išplanavimas priimtas atsižvelgiant į esamą teritorijos reljefą. Planuojamo sklypo natūralus reljefas yra lengvai žemėjantis šiaurės rytų kampe, aukščių skirtumas ~1m. Vertikaliu reljefo planavimu gauta norima architektūrinė išraiška ir suformuotos atskiros zonos: įvažiavimo į sklypą ir patekimo į pastatą – vakarinėje dalyje bei poilsio zona - rytinėje dalyje.

Sklype padengimas technogenine danga numatomas 20%. Projektuojama betoninių trinkelų danga įvažiavimui ir kiemui. Projektuojamos 2 automobilių parkavimo vietos atviroje stoginėje. Sklype nėra esamų medžių, nauji želdiniai neprojektuojami, laisva teritorija užsėjama veja - 51%.

2.5. ARCHITEKTŪRINIAI - STATYBINIAI SPRENDINIAI

Projektuojamas vieno aukšto vieno buto gyvenamasis namas (6.1). Pastato idėja – taisyklingos "U" stačiakampio formos vienšlaitis tūris su bendru stogu sujungta pastoge automobiliams. Vakarinėje pusėje planuojamas patekimas per tambūrą. Viduje patalpos jungiamos holu ir koridoriais. Pietų pusėje - virtuvė, valgomasis ir svetainė, šiaurės pusėje - gyvenamieji kambariai ir pagalbinės patalpos. Prie pastato projektuojamos dvi terasos.

Fasadų apdaila – apdailinis tinkas ir klinkerio plytelės. Cokolis – apdailinis tinkas. Pastato stogas šlaitinis, dengtas PVC arba bitumine prilydoma stogo danga.

Bendras pastato plotas - 132,70 m². Projektuojamos patalpos: tambūras / holas, koridorius, san. mazgas, ūkinė patalpa (su patekimu iš lauko), du kambariai, tėvų miegamasis, drabužinės, vonios kambarys ir bendra gyvenamoji virtuvės / valgomojo / svetainės zona. Sklypo užstatymo intensyvumas – 15%.

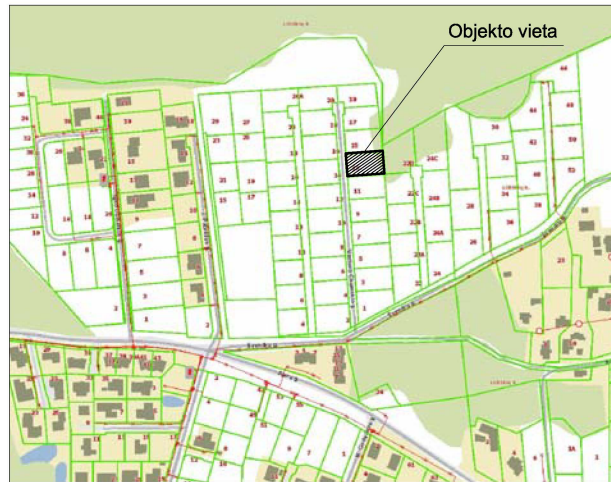
Pastato gabaritai plane (pagal sienų išorinį kontūrą) yra 15,00m x 23,00m. Pastato užstatymo plotas 216 m². Sklypo užstatymo tankumas – 25%.

Pastato aukšto grindys suprojektuotos viename lygyje. Grindų paviršiaus altitudė suprojektuota: ±0,00 lygi 152,25 absoliučiai (jūros lygis) altitudėi. Pastato aukštis nuo projektuojamos vidutinės žemės altitudės iki stogo viršaus yra 4,80 m.

Projekto vadovas

Rolandas Šarapajevs (Atestato Nr. A 1733)

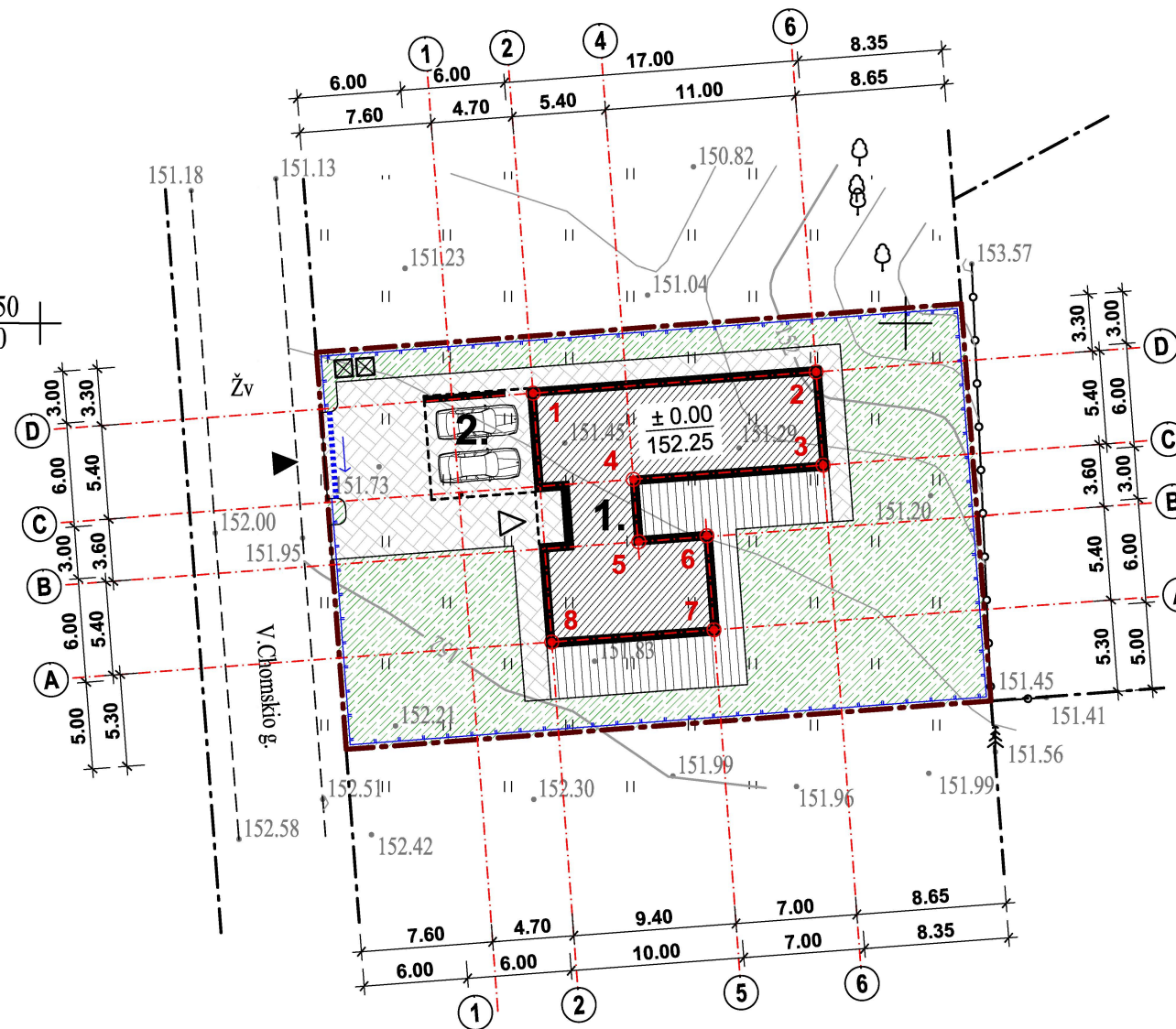
SITUACIJOS SCHEMA



PASTATO KOORDINATĖS

1	6067445.96	591678.48
2	6067447.19	591694.84
3	6067441.81	591695.24
4	6067440.98	591684.27
5	6067437.40	591684.59
6	6067437.74	591688.53
7	6067432.31	591688.94
8	6067431.60	591679.56

X=6067450
Y=591650



SUTARTINIAI ŽENKLAI

	Projektuojamo sklypo riba
	Gretimo sklypo riba
	Projektuojamas pastatas
	Projektuojamo pastato stogo kontūras
	Įvažiavimas į sklypą
	Įėjimas į projektuojamą pastatą
	Terasa
	Projektuojama trinkelė danga (170 m²)
	Laisva teritorija veja (440 m²)
	Buitinių atliekų konteinerio vieta
	Projektuojama tvora iki 2 m aukščio

EKSPLIKACIJA

1	Projektuojamas vienbutis gyvenamasis namas
2	Projektuojama stoginė automobiliams (2 vietos)

PAGRINDINIAI RODIKLIAI

SKLYPAS	
Sklypo plotas	859 m²
Sklypo užstatymo intensyvumas	15 %
Sklypo užstatymo tankumas	25 %
Sklypo užstatymo plotas	216 m²
Sklypo apželdinimas	51 %
PASTATAS	
Bendras plotas	132,70 m²
Gyvenamasis plotas	85,70 m²
Pagalbinis plotas	47,00 m²
Pastato tūris	900 m³
Aukštų skaičius	1
Pastato aukštis	4,80 m
Atsparumas ugniai	II

SKLYPO KADASTRINIS NUMERIS - 0101/0150:340.

PROJEKTAS ATLIKTAS REMIANTIS:

- Miesto ūkio ir transporto departamento raštas dėl sąlygų išdavimo, Nr. A51-58590/21 (2.9.4.9E-INF), 2021-07-06.
- UAB „Vilniaus vandenys“ pažyma Nr. SD21-2793, 2021-07-13.
- Vilniaus m. sav., Energetikos skyriaus raštas dėl gręžinio įrengimo Nr. A378-798/21 (2.9.2.51E-ENE), 2021-07-19.

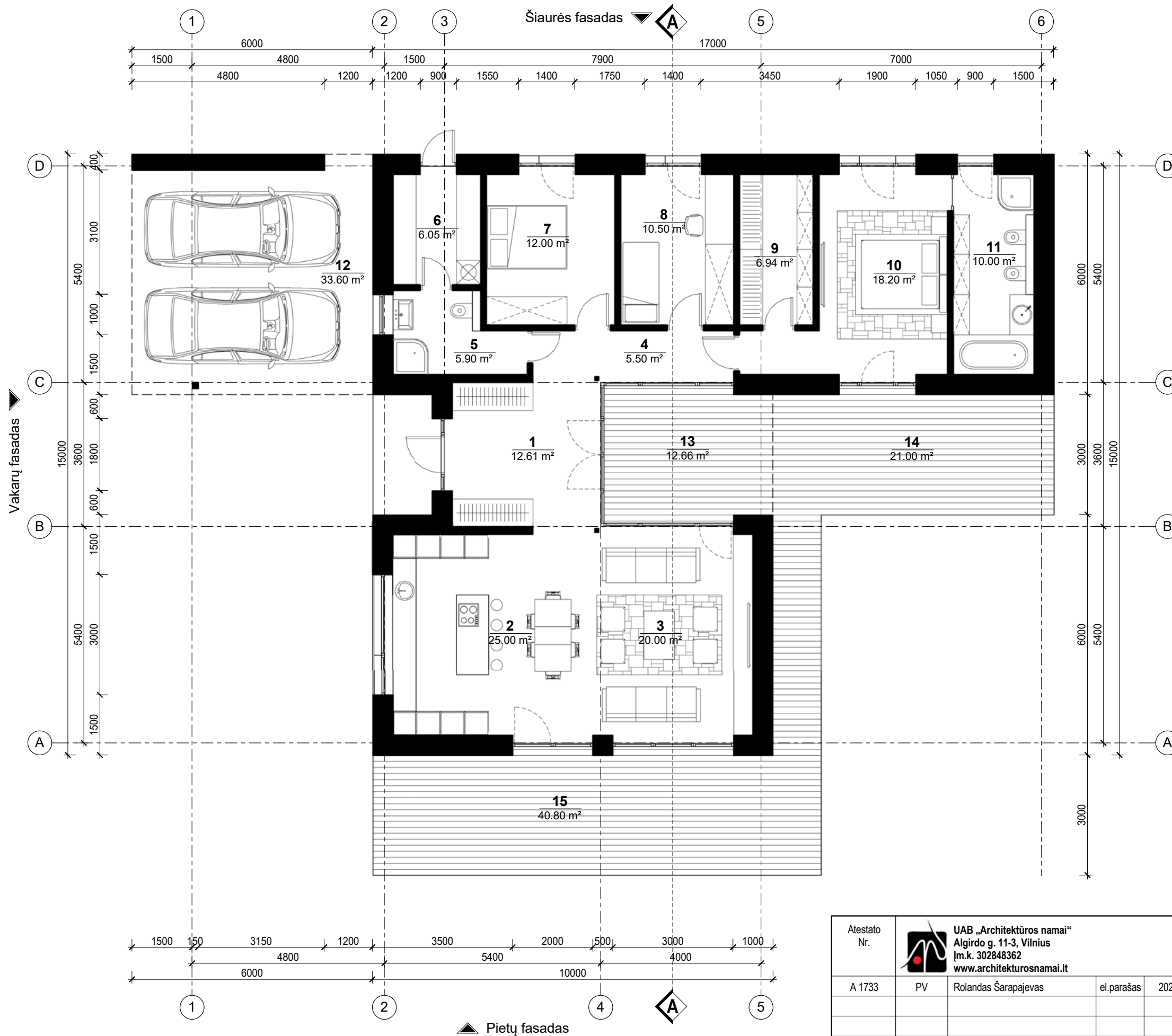
PASTABOS:

1. Duotos kraštinių pastato ašių susikirtimo koordinatės.
2. Projektas atitinka statybos normas ir taisykles, ekologinius, higienos ir priešgaisrinius reikalavimus.
3. Projektą pakeisti leidžiama tik gavus projekto autoriaus sutikimą ir suderinus su projektą derinančiomis tarnybomis.
4. Projektas parengtas ant topografinio plano (suteiktas unikalus numeris TOPD sistemoje: 13:21:6536).

SĮ „Vilniaus planas“
Geografinių informacinių
sistemų poskyris

2021 09 08
PP_1556

Atestato Nr.		UAB „Architektūros namai“ Algirdo g. 11-3, Vilnius Įm.k. 302848362 www.architekturosnamai.lt		VIENUBČIO GYVENAMOJO NAMO Vaclavo Chomskio g. 13, Vilniuje, projektiniai pasiūlymai nauja statyba, neypatingas statinys		
A 1733	PV	Rolandas Šarapajevs	el.parašas	2021	Sklypo sutvarkymo planas M 1:500	
					Lapas	Lapų
					1	1
Etapas					Laida	
PP					0	
093-RS 21.06/02 - PP - SP - 01						



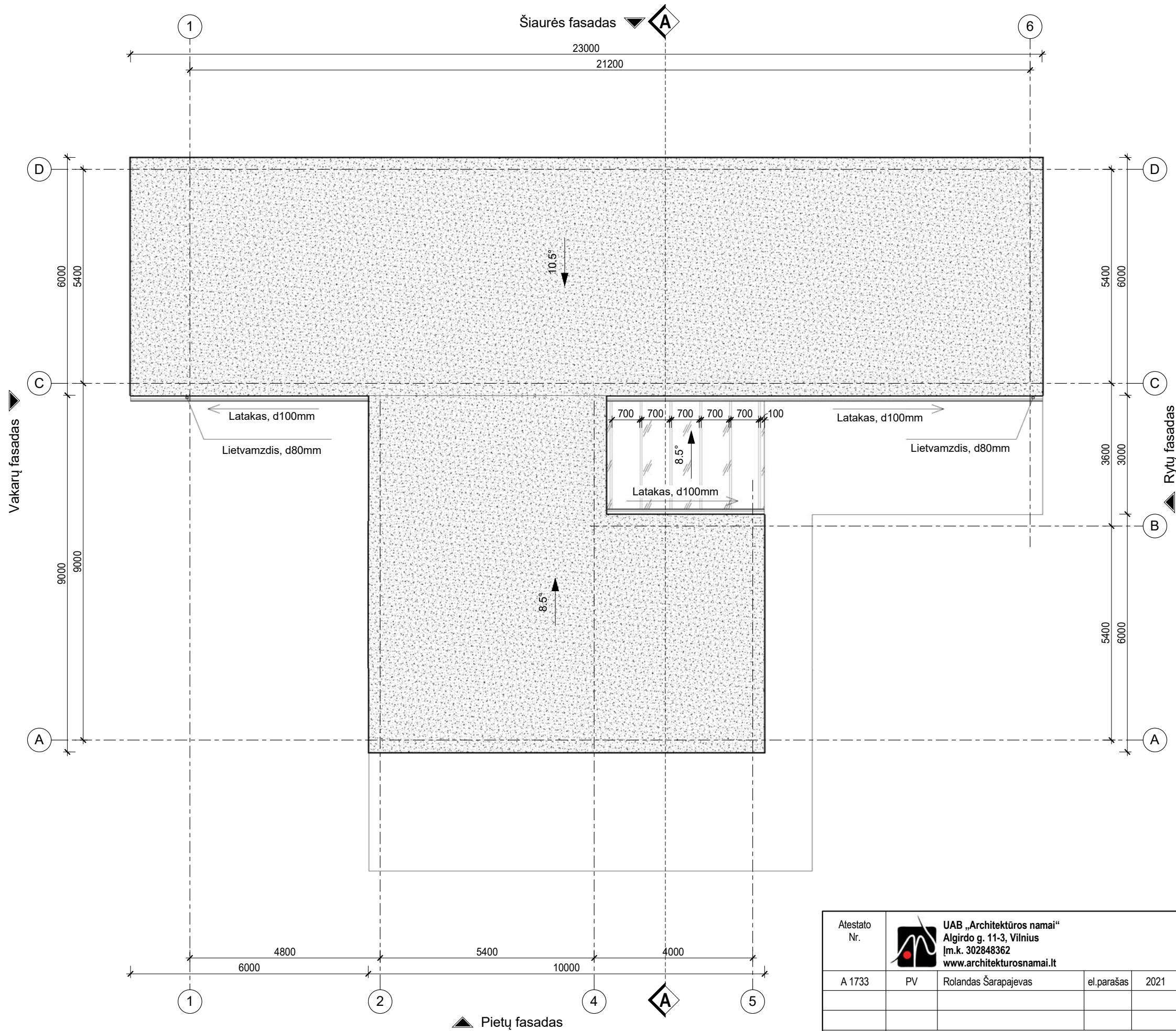
1 Aukšto patalpų eksplikacija

Nr.	Pavadiniamas	Plotas
1	Tambūras / Holas	12.61 m ²
2	Virtuvė / Valgomasis	25.00 m ²
3	Svetainė	20.00 m ²
4	Koridorius	5.50 m ²
5	San. mazgas	5.90 m ²
6	Pagalbinė patalpa	6.05 m ²
7	Kambarys	12.00 m ²
8	Kambarys	10.50 m ²
9	Drabužinė	6.94 m ²
10	Kambarys	18.20 m ²
11	Vonios kambarys	10.00 m ²

Bendras namo plotas: 132.70 m²

12	Pastogė automobiliams	33.60 m ²
13	Dengta terasa	12.66 m ²
14	Rytų terasa	21.00 m ²
15	Pietų terasa	40.80 m ²

Atestato Nr.		UAB „Architektūros namai“ Algirdo g. 11-3, Vilnius l.m.k. 302848362 www.architekturosnamai.lt			VIENBUČIO GYVENAMOJO NAMO Vaclavo Chomskio g. 13, Vilniuje, projektiniai pasiūlymai nauja statyba, neypatingas statinys			
		A 1733	PV	Rolandas Šarapajėvas	el.parašas	2021	Aukšto planas M 1 : 100	
Etapas	Statytojas: R.I.			093-RS 21.06/02 - PP - SA - 01			Lapas	Lapų
PP							Laida	
							1	1
							0	



Stogo dangų kiekiai	
Pavadinimas	Plotas
Grūdintas stiklas	12 m ²
Bituminė stogo danga	219 m ²

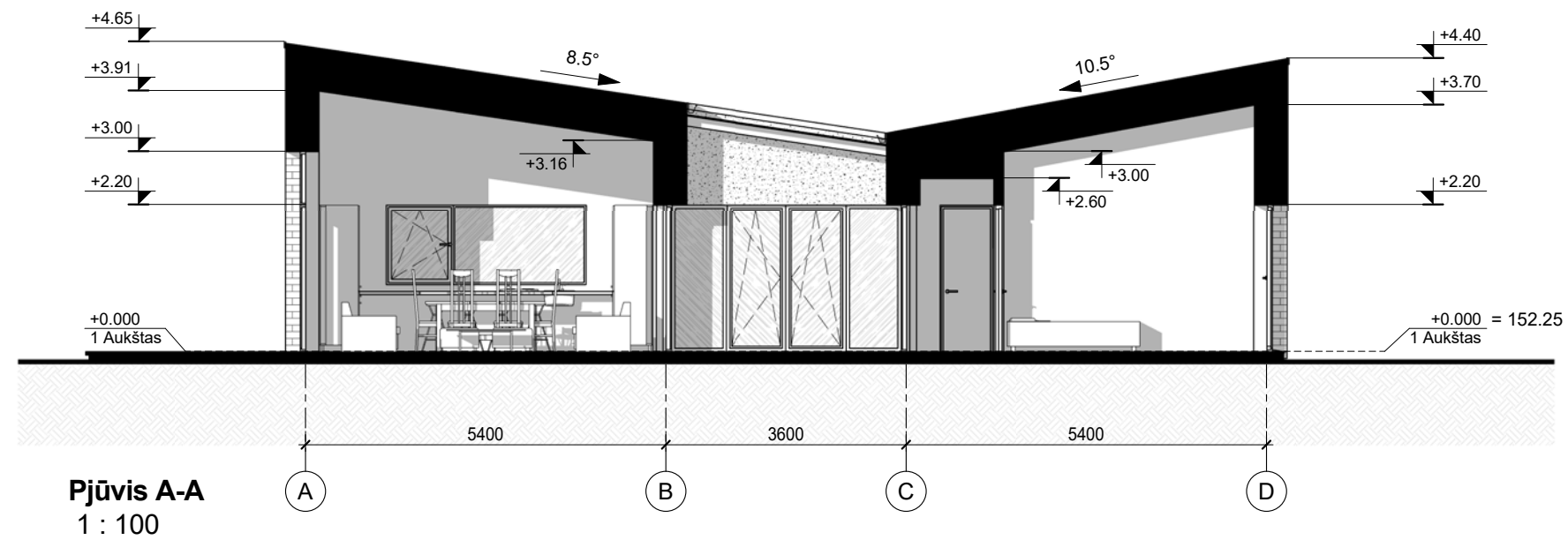
Vakarų fasadas

Šiaurės fasadas


Rytų fasadas

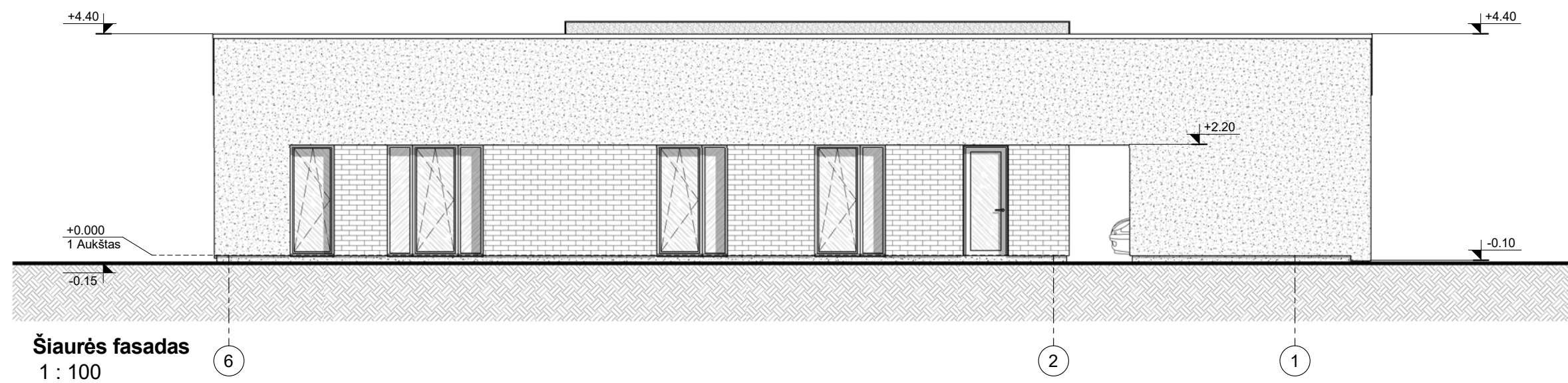
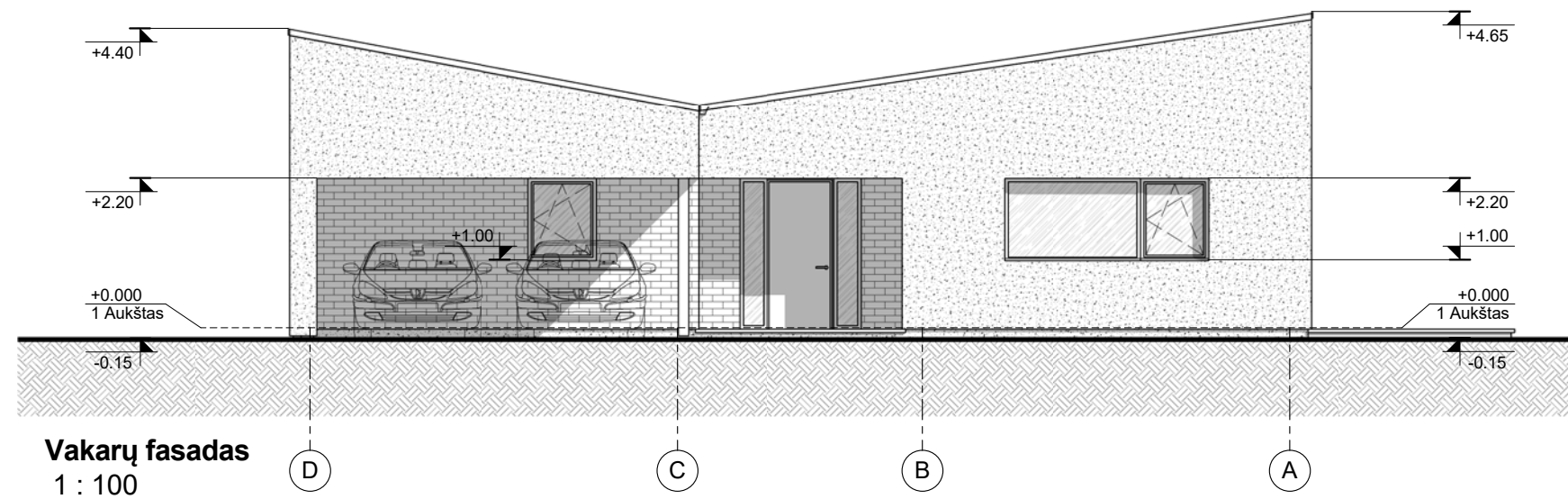
Pietų fasadas

Atestato Nr.	UAB „Architektūros namai“ Algirdo g. 11-3, Vilnius Įm.k. 302848362 www.architekturosnamai.lt			VIENBUČIO GYVENAMOJO NAMO Vaclovo Chomskio g. 13, Vilniuje, projektiniai pasiūlymai nauja statyba, neypatingas statinys			
A 1733	PV	Rolandas Šarapajevs	el.parašas	2021	Stogo planas M 1 : 100	Lapas 1	Lapų 1
Etapas	Statytojas: R.I.				093-RS 21.06/02 - PP - SA - 02	Laida	
PP						0	



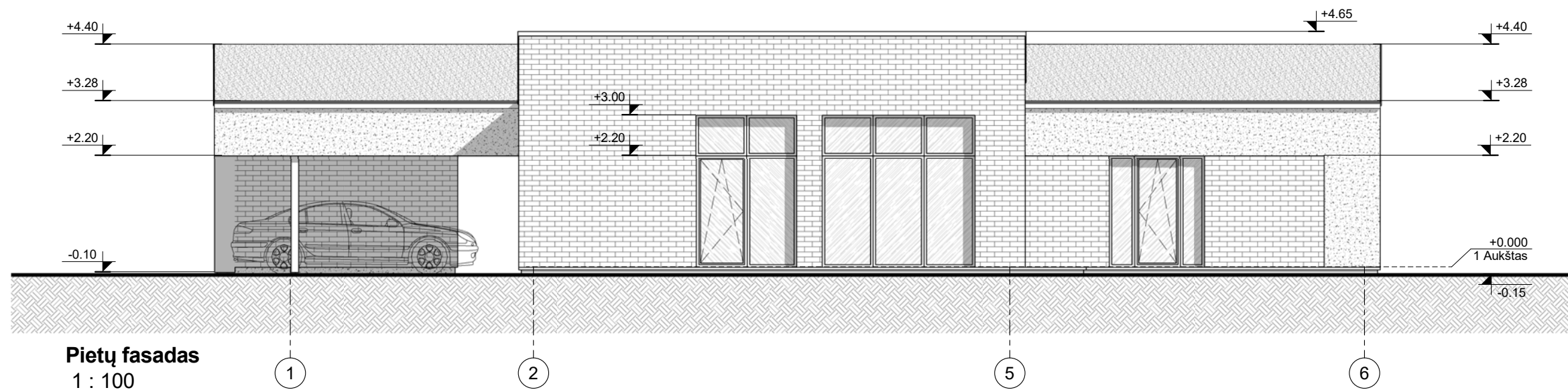
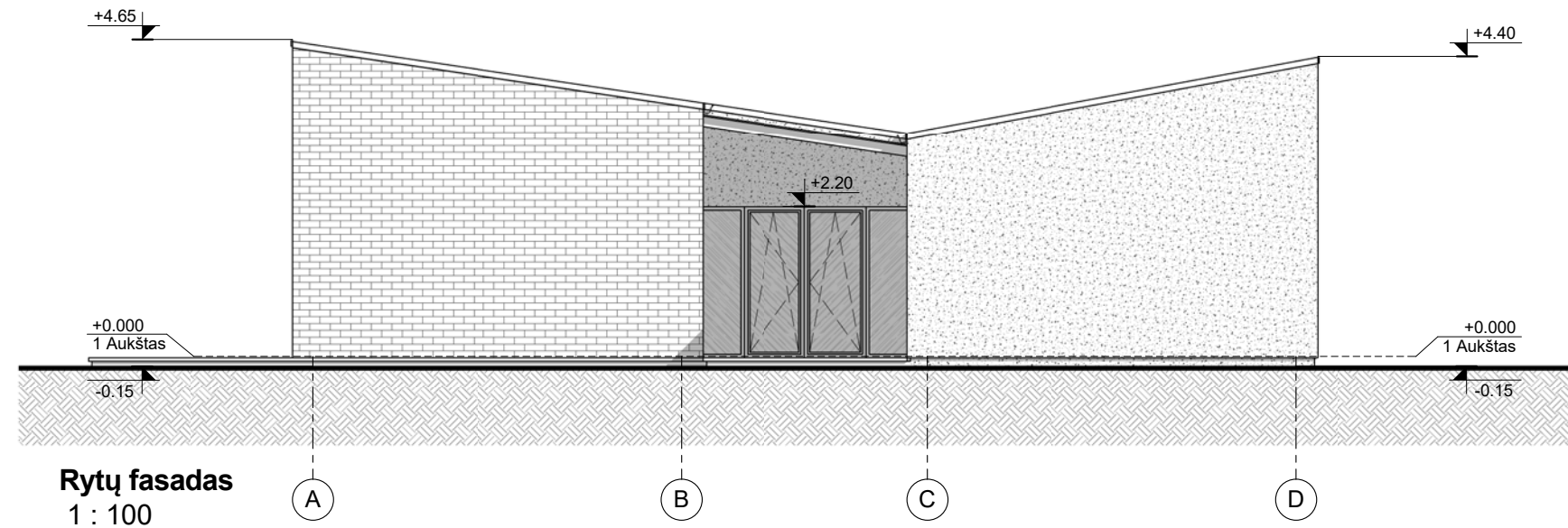
Pjūvis A-A
1 : 100

Atestato Nr.	 UAB „Architektūros namai“ Algirdo g. 11-3, Vilnius Įm.k. 302848362 www.architekturosnamai.lt			VIENBUČIO GYVENAMOJO NAMO Vaclovo Chomskio g. 13, Vilniuje, projektiniai pasiūlymai nauja statyba, neypatingas statinys			
A 1733	PV	Rolandas Šarapajevs	el.parašas	2021	Pjūvis A-A M 1 : 100	Lapas	Lapų
						1	1
Etapas	Statytojas: R.I.				093-RS 21.06/02 - PP - SA - 03	Laida	
PP						0	



Apdailų sutartiniai žymėjimai	
	COKOLIS: Apdailinis tinkas (tamsi pilka)
	SIENA: Apdailinis tinkas (balta)
	SIENA: Klinkerio plytelės (tamsi pilka)
	STOGAS: PVC prilydoma dangą (tamsi pilka)

Atestato Nr.		UAB „Architektūros namai“ Algirdo g. 11-3, Vilnius Įm.k. 302848362 www.architekturosnamai.lt			VIENBUČIO GYVENAMOJO NAMO Vaclovo Chomskio g. 13, Vilniuje, projektiniai pasiūlymai nauja statyba, neypatingas statinys		
A 1733	PV	Rolandas Šarapajėvas	el.parašas	2021	Fasadai tarp ašių D-A ir 6-1 M 1 : 100	Lapas 1	Lapų 1
Etapas PP	Statytojas: R.I.		093-RS 21.06/02 - PP - SA - 04		Laida 0		



Apdailų sutartiniai žymėjimai	
	COKOLIS: Apdailinis tinkas (tamsi pilka)
	SIENA: Apdailinis tinkas (balta)
	SIENA: Klinkerio plytelės (tamsi pilka)
	STOGAS: PVC prilydoma danga (tamsi pilka)

Atestato Nr.		UAB „Architektūros namai“ Algirdo g. 11-3, Vilnius l.m.k. 302848362 www.architekturosnamai.lt			VIENBUČIO GYVENAMOJO NAMO Vaclovo Chomskio g. 13, Vilniuje, projektiniai pasiūlymai nauja statyba, neypatingas statinys			
A 1733	PV	Rolandas Šarapajėvas	el.parašas	2021	Fasadai tarp ašių A-D ir 1-6 M 1 : 100		Lapas 1	Lapų 1
Etapas	Statytojas: R.I.				093-RS 21.06/02 - PP - SA - 05		Laida	
PP							0	



Atestato Nr.	UAB „Architektūros namai“ Algirdo g. 11-3, Vilnius Įm.k. 302848362 www.architekturosnamai.lt			VIENBUČIO GYVENAMOJO NAMO Vaclovo Chomskio g. 13, Vilniuje, projektiniai pasiūlymai nauja statyba, neypatingas statinys			
A 1733	PV	Rolandas Šarapajevs	el.parašas	2021	Vizualizacijos	Lapas 1	Lapų 1
Etapas	Statytojas: R.I.				093-RS 21.06/02 - PP - SA - 06	Laida	
PP						0	



VILNIAUS MIESTO SAVIVALDYBĖS ADMINISTRACIJA

PRITARIU
Vyriausiasis miesto architektas

(parašas)
2021__m._____d.

PROJEKTINIŲ PASIŪLYMŲ RENGIMO UŽDUOTIS

2021 m.
Vilnius

1. Statinio projekto pavadinimas: Vienbutis gyvenamasis namas Vaclovo Chomskio g. 13, Vilniaus m. statybos projektas.

2. Nustatomi žemės sklypo naudojimo reglamentai

2.1.	užstatymo tipas	Vienbutis gyvenamasis namas.
2.2.	užstatymo tankis	Iki 31 procento
2.3.	užstatymo intensyvumas	Iki 0,3
2.4.	aukštis (m) nuo statinių statybos zonos esamo žemės paviršiaus	Iki 10,0 m
2.5.	maksimali absoliutinė altitudė (m)	Iki 157,50 m
2.6.	aukštų skaičius (nuo–iki)	Iki 3 aukštų (skaičiuojamas įskaitant cokolinius, mansardinius aukštus bei antstatus, antresoles)
2.7.	priklausomų želdynų plotas	Ne mažiau kaip 35 procentai
2.8.	automobilių stovėjimo vietų skaičius	Privalomas automobilių stovėjimo vietas projektuoti vadovaujantis STR 2.06.04:2014 „Gatvės ir vietinės reikšmės keliai. Bendrieji reikalavimai“ ir Vilniaus miesto savivaldybės tarybos patvirtintais sprendimais: 2017-12-20 sprendimu Nr. 1-1312 „Dėl Vilniaus miesto savivaldybės teritorijos suskirstymo į zonas pagal nustatytus automobilių stovėjimo vietų skaičiaus koeficientus schemas, kompensavimo už papildomai įrengtas automobilių stovėjimo vietas tvarkos aprašo ir sutarties formos tvirtinimo“ bei 2021-07-14 sprendimu Nr. 1-1083 „Dėl Vilniaus miesto savivaldybės teritorijos suskirstymo į zonas pagal nustatytus automobilių stovėjimo vietų skaičiaus koeficientus schemas tvirtinimo“.
2.9.	esamų medžių įvertinimas, taksacija	Reikalinga numatant vertingų medžių kirtimą

3. Kiti reikalavimai

3.1.	architektūrinės išraiškos priemonės: medžiagiškumas, spalva, tūrio formos, proporcijos, mastelis	Vadovautis LR Statybos įstatymo 5 straipsnio bei LR Architektūros įstatymo 11 straipsnio reikalavimais. Projektuojami statiniai savo tūriais ir fasado
------	--	--

		kompozicija turi derėti prie konteksto, kraštovaizdžio pildyti ir praturtinti vietos miestovaizdžio charakterio kokybę.
3.2.	reikalavimai sklypo sutvarkymui ir apželdinimui	Parengti profesionalius žemės sklypo sutvarkymo ir apželdinimo sprendinius. Įvertinti kraštovaizdį, sklypo gamtinę situaciją, reljefą. Vadovaujantis Vilniaus miesto savivaldybės teritorijos bendrojo plano sprendiniais ir tekstiniais reglamentais 32,37,39, sąlyginis didžiausias leidžiamas nelaidžių dangų kiekis sklype 40 %.
3.3.	konteksto sąlygojami reikalavimai	Nepažeisti trečiųjų asmenų interesų. Vadovaujantis STR 1.04.04:2017 „Statinio projektavimas, projekto ekspertizė“ 61 punktu. Projektiniai pasiūlymai turi būti suderinti su Statybos įstatymo 14 straipsnio 1 dalies 13 ir 15 punktuose nurodytais asmenimis.
	reikalavimai susisiekimo ir inžinerinių tinklų plėtrai	-
3.4.	kiti teritorijų planavimo dokumentuose nustatyti reikalavimai (bendruosiuose, specialiuosiuose planuose)	Vadovautis Vilniaus miesto bendrojo planu patvirtintu savivaldybės tarybos 2021 m. birželio 2 d. sprendimu Nr.1-1519 (TPDR Reg. Nr. T00086338).
3.5.	su projekto įgyvendinimu susijusi būtina viešosios infrastruktūros plėtra	-
3.6.	projektinių pasiūlymų vaizdinės informacijos parengimas	Vadovautis 2019 m. gruodžio 16 d. Vilniaus miesto savivaldybės administracijos direktoriaus įsakymu Nr. 30-3178/19 patvirtinto „Projektinių pasiūlymų ir techninio projekto įtraukimo į GIS duomenų bazę ir geoportalą „Vilnius 3D planas“ tvarkos aprašu“. Projektinių pasiūlymų sudėtis pagal STR1.04.04:2017 „Statinio projektavimas, projekto ekspertizė“ 13 priedo reikalavimus. Projektiniai pasiūlymai viešinami STR1.04.04:2017 „Statinio projektavimas, projekto ekspertizė“ VIII skyriuje nustatyta tvarka.

Julijonas Bučelis, tel. 2112684, julijonas.bucelis@vilnius.lt

Lietuvos Respublikos viešojo administravimo įstatymo 36 straipsnis: asmuo turi teisę apskūsti viešojo administravimo subjekto priimtą administracinę procedūros sprendimą savo pasirinkimu administracinių ginčų komisijai arba administraciniam teismui įstatymų nustatyta tvarka.

DETALŪS METADUOMENYS

Dokumento sudarytojas (-ai)	Vilniaus miesto savivaldybė 188710061, Konstitucijos pr. 3, LT-09601, Vilnius
Dokumento pavadinimas (antraštė)	DĖL PROJEKTINIŲ PASIŪLYMŲ RENGIMO UŽDUOTIES TVIRTINIMO, VACLOVO CHOMSKIO G. 13, VILNIUJE
Dokumento registracijos data ir numeris	2021-09-08 Nr. A659-507/21(3.3.2.26E-VMA)
Dokumento gavimo data ir dokumento gavimo registracijos numeris	–
Dokumento specifikacijos identifikavimo žymuo	ADOC-V1.0
Parašo paskirtis	Pasirašymas
Parašą sukūrusio asmens vardas, pavardė ir pareigos	Mindaugas Pakalnis, Vyriausiojo miesto architekto skyriaus vedėjas, Vyriausiojo miesto architekto skyrius
Sertifikatas išduotas	MINDAUGAS,PAKALNIS LT
Parašo sukūrimo data ir laikas	2021-09-08 08:07:33 (GMT+03:00)
Parašo formatas	XAdES-T
Laiko žymoje nurodytas laikas	2021-09-08 08:07:46 (GMT+03:00)
Informacija apie sertifikavimo paslaugų teikėją	EID-SK 2016, AS Sertifitseerimiskeskus EE
Sertifikato galiojimo laikas	2020-11-03 20:19:13 – 2025-11-02 23:59:59
Informacija apie būdus, naudotus metaduomenų vientisumui užtikrinti	"Registravimas" paskirties metaduomenų vientisumas užtikrintas naudojant "RCSC IssuingCA, VI Registru centras - i.k. 124110246 LT" išduotą sertifikatą "Dokumentų valdymo sistema Avilys, Vilniaus miesto savivaldybės administracija, i.k.188710061 LT", sertifikatas galioja nuo 2018-12-27 14:17:37 iki 2021-12-26 14:17:37
Pagrindinio dokumento priedų skaičius	–
Pagrindinio dokumento priedamų dokumentų skaičius	–
Priedamo dokumento sudarytojas (-ai)	–
Priedamo dokumento pavadinimas (antraštė)	–
Priedamo dokumento registracijos data ir numeris	–
Programinės įrangos, kuria naudojantis sudarytas elektroninis dokumentas, pavadinimas	Dokumentų valdymo sistema „Avilys“, versija 3.5.45.1
Informacija apie elektroninio dokumento ir elektroninio (-ių) parašo (-ų) tikrinimą (tikrinimo data)	Atitinka specifikacijos keliamus reikalavimus. Visi dokumente esantys elektroniniai parašai galioja (2021-09-08 08:22:45)
Paieškos nuoroda	–
Papildomi metaduomenys	Nuorašą suformavo 2021-09-08 08:22:45 Dokumentų valdymo sistema „Avilys“

DETALŪS METADUOMENYS

Dokumento sudarytojas (-ai)	Vilniaus miesto savivaldybė 188710061, Konstitucijos pr. 3, LT-09601, Vilnius
Dokumento pavadinimas (antraštė)	DĖL PRITARIMO PROJEKTINIAMS PASIŪLYMAMS VCLOVO CHOMSKIO G. 13, VILNIUJE
Dokumento registracijos data ir numeris	2021-10-13 Nr. A51-98851/21(3.3.2.26E-VMA)
Dokumento gavimo data ir dokumento gavimo registracijos numeris	–
Dokumento specifikacijos identifikavimo žymuo	ADOC-V1.0
Parašo paskirtis	Pasirašymas
Parašą sukūrusio asmens vardas, pavardė ir pareigos	Mindaugas Pakalnis, Vyriausiojo miesto architekto skyriaus vedėjas, Vyriausiojo miesto architekto skyrius
Sertifikatas išduotas	MINDAUGAS,PAKALNIS LT
Parašo sukūrimo data ir laikas	2021-10-13 18:21:32 (GMT+03:00)
Parašo formatas	XAdES-T
Laiko žymoje nurodytas laikas	2021-10-13 18:21:46 (GMT+03:00)
Informacija apie sertifikavimo paslaugų teikėją	EID-SK 2016, AS Sertifitseerimiskeskus EE
Sertifikato galiojimo laikas	2020-11-03 20:19:13 – 2025-11-02 23:59:59
Informacija apie būdus, naudotus metaduomenų vientisumui užtikrinti	"Registravimas" paskirties metaduomenų vientisumas užtikrintas naudojant "RCSC IssuingCA, VI Registru centras - i.k. 124110246 LT" išduotą sertifikatą "Dokumentų valdymo sistema Avilys, Vilniaus miesto savivaldybės administracija, į.k.188710061 LT", sertifikatas galioja nuo 2018-12-27 14:17:37 iki 2021-12-26 14:17:37
Pagrindinio dokumento priedų skaičius	–
Pagrindinio dokumento priedamų dokumentų skaičius	–
Priedamo dokumento sudarytojas (-ai)	–
Priedamo dokumento pavadinimas (antraštė)	–
Priedamo dokumento registracijos data ir numeris	–
Programinės įrangos, kuria naudojantis sudarytas elektroninis dokumentas, pavadinimas	Dokumentų valdymo sistema „Avilys“, versija 3.5.51
Informacija apie elektroninio dokumento ir elektroninio (-ių) parašo (-ų) tikrinimą (tikrinimo data)	Atitinka specifikacijos keliamus reikalavimus. Visi dokumente esantys elektroniniai parašai galioja (2021-10-13 18:26:45)
Paieškos nuoroda	–
Papildomi metaduomenys	Nuorašą suformavo 2021-10-13 18:26:46 Dokumentų valdymo sistema „Avilys“