

Jungtis su M. K. Čiurlionio gatve



Su galimybe išsaugoti po tiklesnių takų tyrimų

Derinama su architektais

Galežinio Vilko, M. K. Čiurlionio, Gerosios Vilijos gatvių projekto riba

Su galimybe išsaugoti po tiklesnių takų tyrimų

Derinama su architektais

Prekybos paskirties pastato Galežinio Vilko g. 2. Vilniuje statybos projektas

Jungtis su M. K. Čiurlionio gatve

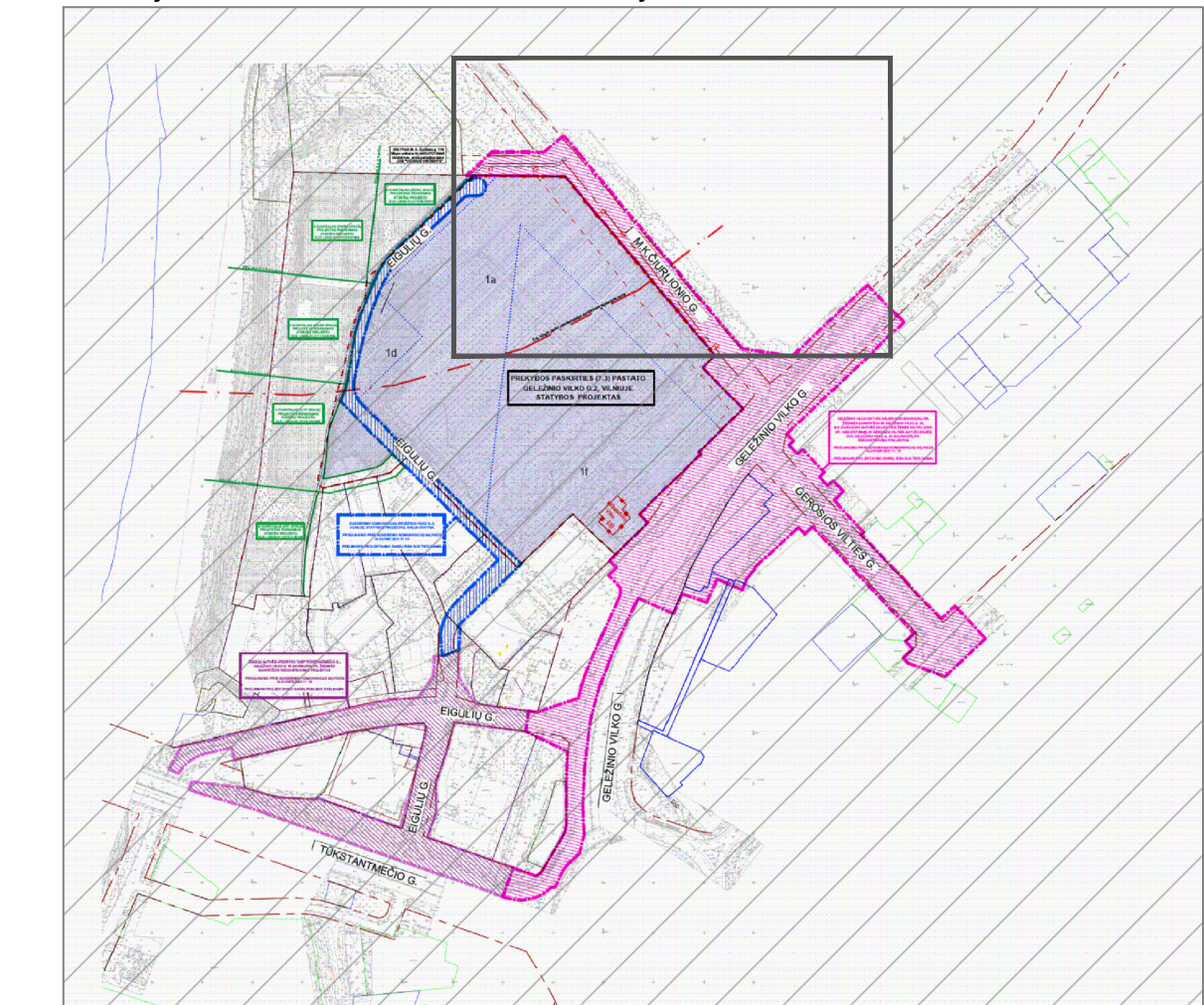


Derinama su architektais

SUTARTINIS ŽYMĖJIMAS:

[Symbol]	Projektuojama asfalto danga
[Symbol]	Projektuojama trinkelė danga
[Symbol]	Projektuojama spalvota trinkelė danga
[Symbol]	Projektuojama asfalto danga (dviračių takas)
[Symbol]	Projektuojama granito trinkelė danga
[Symbol]	Projektuojama spalvota granito trinkelė danga
[Symbol]	Projektuojamas granitinis bordiūras 100x15x22 cm
[Symbol]	Projektuojamas betoninis bordiūras 100x15x30 cm
[Symbol]	Projektuojamas betoninis bordiūras 100x8x20 cm
[Symbol]	Projektuojamas skirtingų dangų atskyrimas trinkelėmis
[Symbol]	Projektuojama parko skalda danga
[Symbol]	Plotas užsėtas žolėmis
[Symbol]	Projektuojamas horizontalus dangos ženklimas (ant asfalto dangos)
[Symbol]	Projektuojamas horizontalus dangos ženklimas (ant trinkelė dangos)
[Symbol]	Esamas horizontalus dangos ženklimas
[Symbol]	Esami betoniniai gatvės bortai
[Symbol]	Sklypo riba
[Symbol]	Vingio parko riba
[Symbol]	Servituto ribos
[Symbol]	Akropolio infrastruktūros riba
[Symbol]	Atraminė sienutė
[Symbol]	Garso sienutė
[Symbol]	Naujai sodinami medžiai ir krūmai
[Symbol]	Esami medžiai ir krūmai
[Symbol]	Salinami medžiai ir krūmai (60 vnt)

Situacijos schema. Brėžinio vieta schemoje



Principinis skersinis profilis



MEŽŪŲ LAISVĖ BŪVIMO PROJEKTO ŽYMĖJIMAS BŪDŽIAUS:

[Symbol]	Laikymo riba
[Symbol]	Karnizo storis 1.30 m aukščiau
[Symbol]	Karnizo storis 0.80 m aukščiau
[Symbol]	Karnizo storis 0.40 m aukščiau
[Symbol]	Sėdynų apsauginis plotas
[Symbol]	1. PASTORINIAUSIŲ MEŽŪŲ
[Symbol]	2. NEPASTORINIAUSIŲ MEŽŪŲ
[Symbol]	3. BLOKŲ KŪLĖS MEŽŪS
[Symbol]	4. BALKŪNŲ MEŽŪS



Jungtis su M. K. Čiurlionio gatve



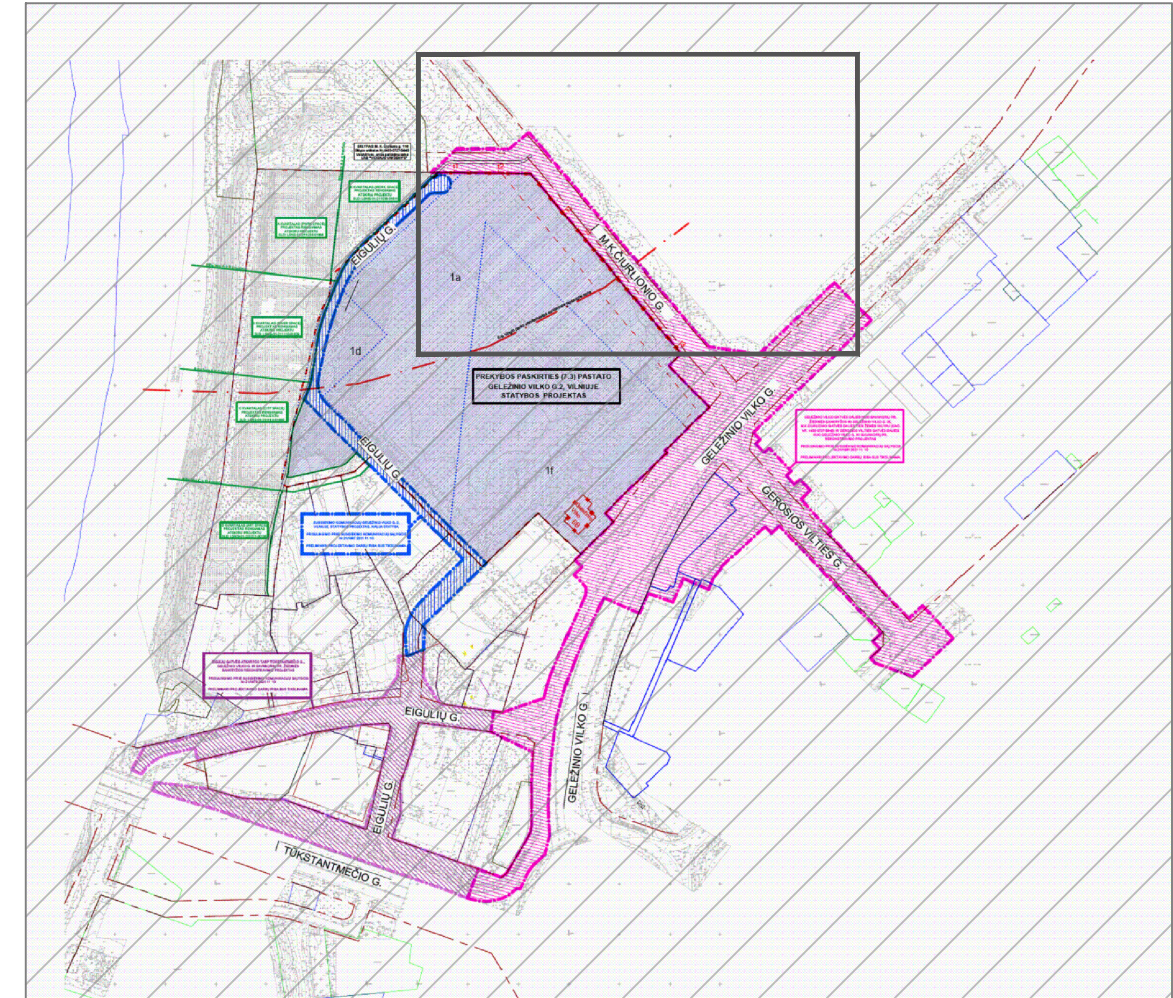
Jungtis su M. K. Čiurlionio gatve



SUTARTINIS ŽYMĖJIMAS:

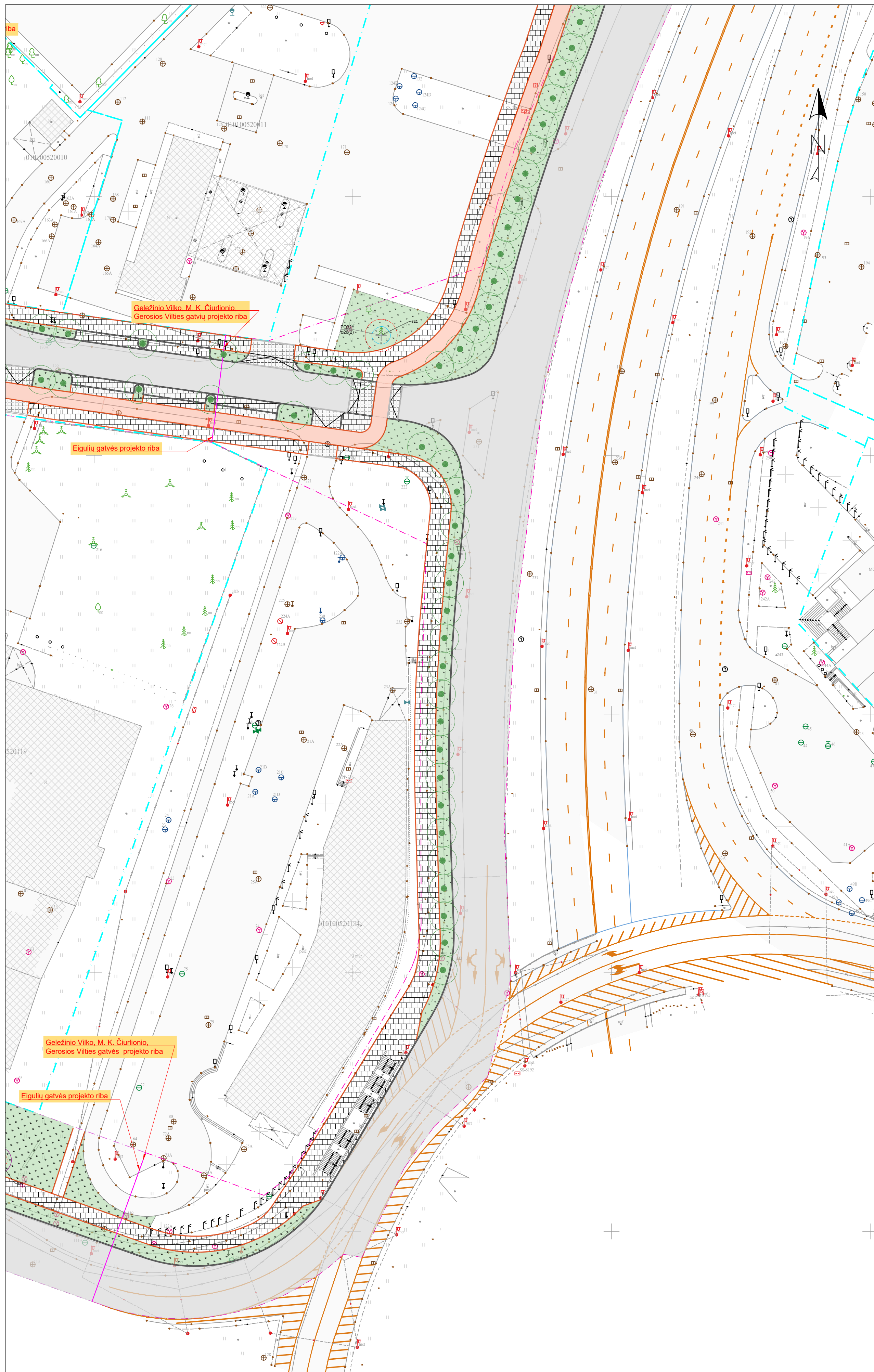
[Symbol]	Projektuojama asfalto danga
[Symbol]	Projektuojama trinkelė danga
[Symbol]	Projektuojama spalvota trinkelė danga
[Symbol]	Projektuojama asfalto danga (dviračių takas)
[Symbol]	Projektuojama granito trinkelė danga
[Symbol]	Projektuojama spalvota granito trinkelė danga
[Symbol]	Projektuojamas granitinis bordiūras 100x15x22 cm
[Symbol]	Projektuojamas betoninis bordiūras 100x8x20 cm
[Symbol]	Projektuojamas skirtingų dangų atskyrimas trinkelėmis
[Symbol]	Projektuojama parko skaldeles danga
[Symbol]	Plotas užžėtas žolėmis
[Symbol]	Projektuojamas horizontalus dangos ženklimas (ant asfalto dangos)
[Symbol]	Projektuojamas horizontalus dangos ženklimas (ant trinkelė dangos)
[Symbol]	Esamas horizontalus dangos ženklimas
[Symbol]	Esami betoniniai gatvės bortai
[Symbol]	Sklypo riba
[Symbol]	Vingio parko riba
[Symbol]	Servituoto ribos
[Symbol]	Akropolio infrastruktūros riba
[Symbol]	Atraminė sienutė
[Symbol]	Garso sienutė
[Symbol]	Naujai sodinami medžiai ir krūmai
[Symbol]	Esami medžiai ir krūmai
[Symbol]	Saunami medžiai ir krūmai (60 vnt)

Situacijos schema. Brėžinio vieta schemoje



Principinis skersinis profilis

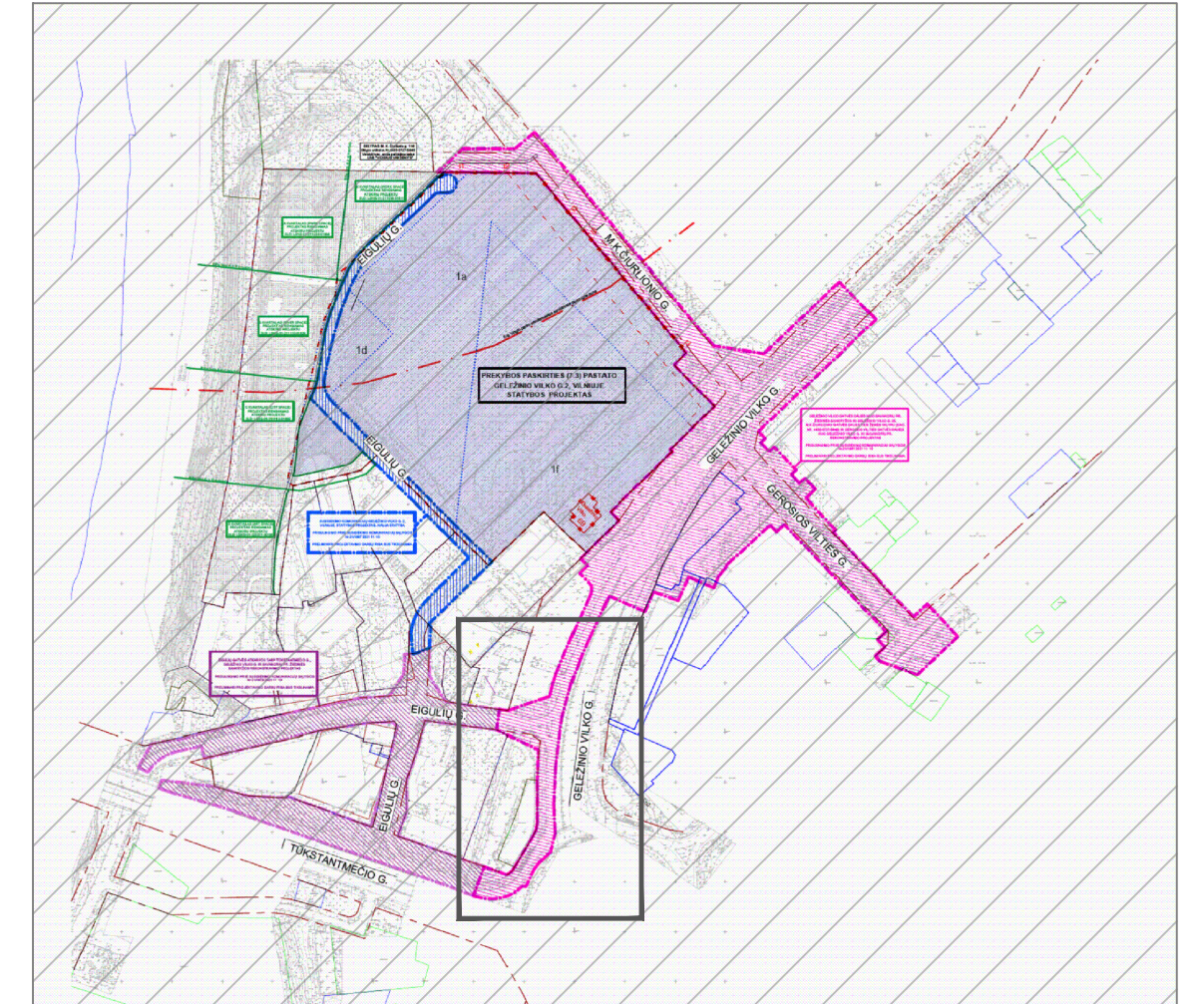




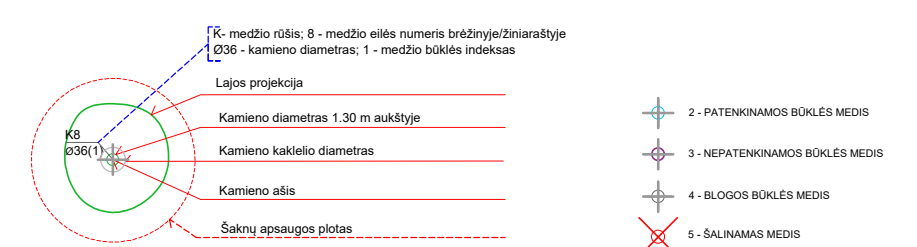
**SUTARTINIS ŽYMEJIMAS:**

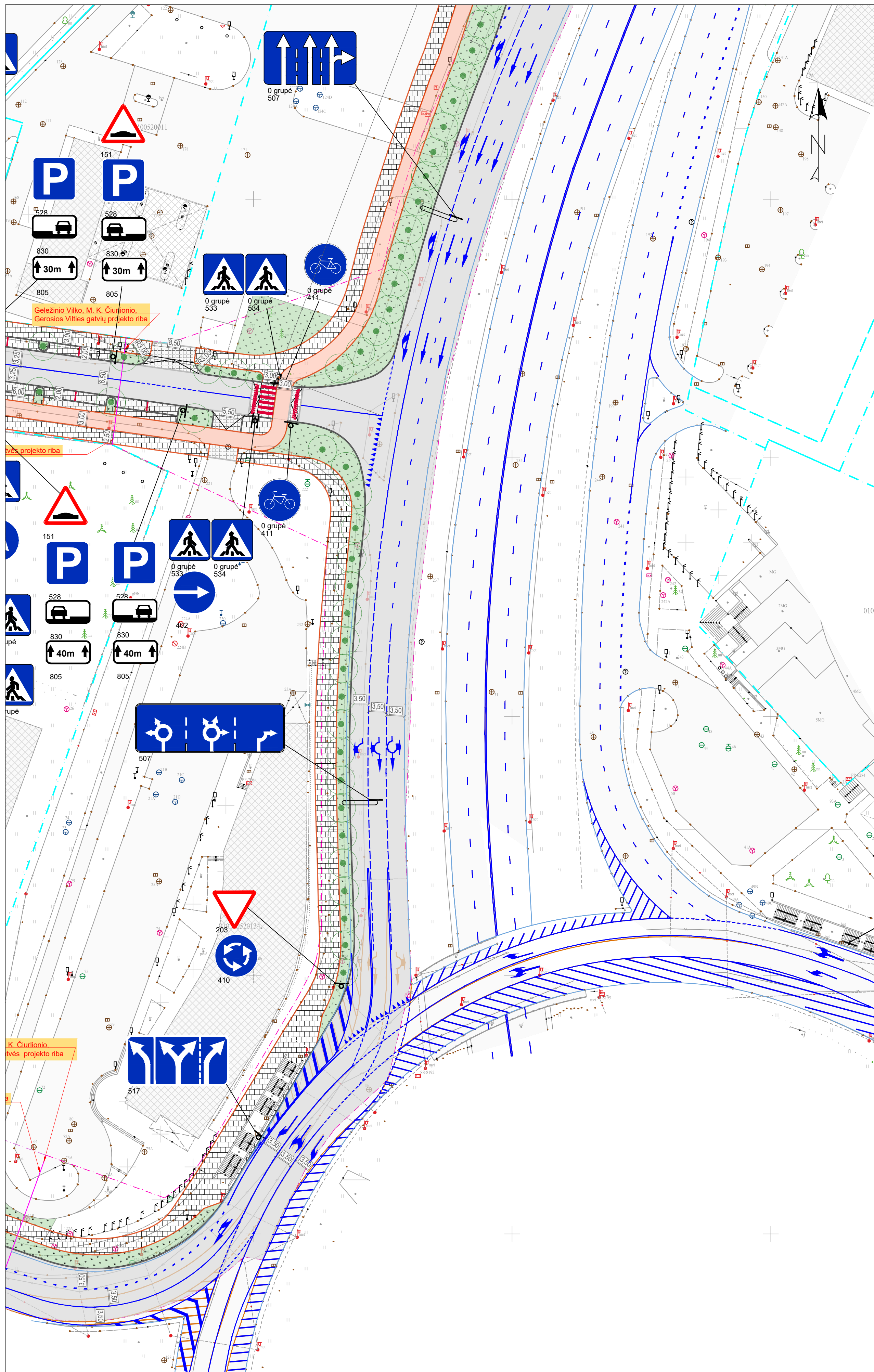
	Projektuojama asfalto danga
	Projektuojama trinkelų danga
	Projektuojama spalvota trinkelų danga
	Projektuojama asfalto danga (dviraičių takas)
	Projektuojama granito trinkelų danga
	Projektuojama spatvota granito trinkelų danga
	Projektuojamas granitinis bordiūras 100x15x22 cm
	Projektuojamas betoninis bordiūras 100x15x30 cm
	Projektuojamas betoninis bordiūras 100x8x20 cm
	Projektuojamas skirtingų dangų atskirimas trinkelėmis
	Projektuojama parko skaldelės danga
	Plotas užsėtas žolėmis
	Projektuojamas horizontalusis dangos ženklinimas (ant asfalto dangos)
	Projektuojamas horizontalusis dangos ženklinimas (ant trinkelų dangos)
	Esamas horizontalusis dangos ženklinimas
	Esami betoniniai gatvės bortai
	Sklypo riba
	Vingio parko riba
	Servituto ribos
	Akropolio infrastruktūros riba
	Atraminė sienutė
	Garso sienutė
	Naujai sodinami medžiai ir krūmai
	Esami medžiai ir krūmai
	Šalinami medžiai ir krūmai (60 vnt)

Situacijos schema. Brėžinio vieta schemoje



**MEDŽŲ LAJOS IR BAKNYNO PROJEKCIJOS ŽYMEJIMAS BRĖŽINYJE**





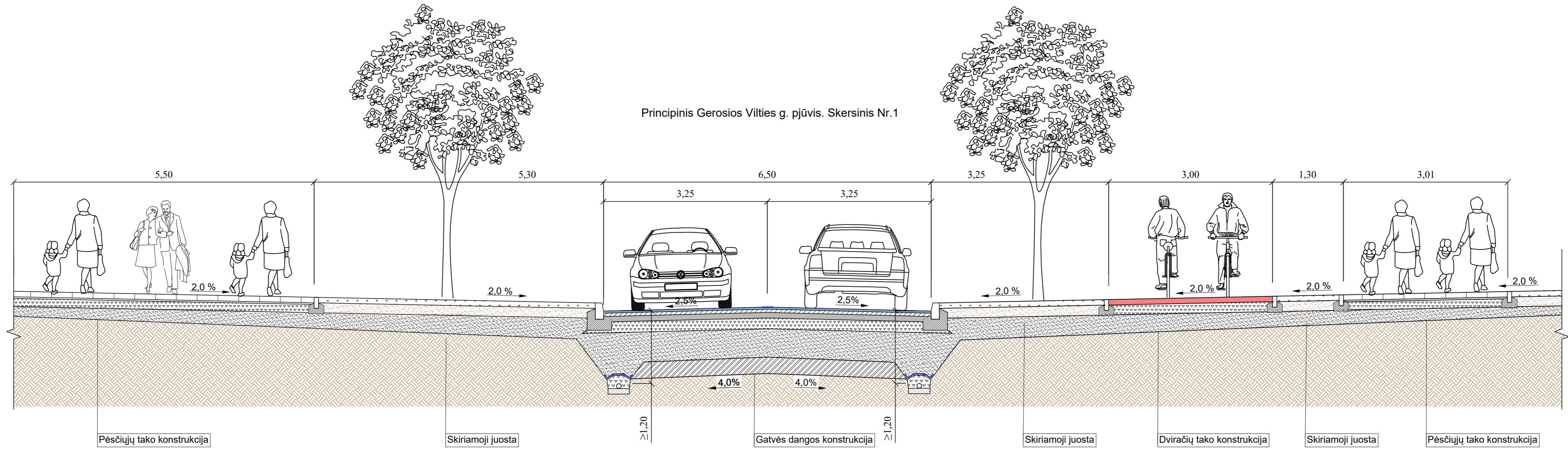
SUTARTINIS ŽYMEJIMAS:

	Projektuojama asfalto danga
	Projektuojama trinkelė danga
	Projektuojama spalvota trinkelė danga
	Projektuojama asfalto danga (dviraičių takas)
	Projektuojama granito trinkelė danga
	Projektuojama spatvota granito trinkelė danga
	Projektuojamas granitinis bordiūras 100x15x22 cm
	Projektuojamas betoninis bordiūras 100x15x30 cm
	Projektuojamas betoninis bordiūras 100x8x20 cm
	Projektuojamas skirtingų dangų atskirimas trinkelėmis
	Projektuojama parko skaldelės danga
	Plotas užsėtas žolėmis
	Projektuojamas horizontalusis dangos ženklėjimas (ant asfalto dangos)
	Projektuojamas horizontalusis dangos ženklėjimas (ant trinkelė dangos)
	Esamas horizontalusis dangos ženklėjimas
	Esamai betoniniai gatvės bortai
	Sklypo riba
	Vingio parko riba
	Servituto ribos
	Akropolio infrastruktūros riba
	Atraminė sienutė
	Garso sienutė
	Naujai sodinami medžiai ir krūmai
	Esami medžiai ir krūmai
	Šalinami medžiai ir krūmai (60 vnt)

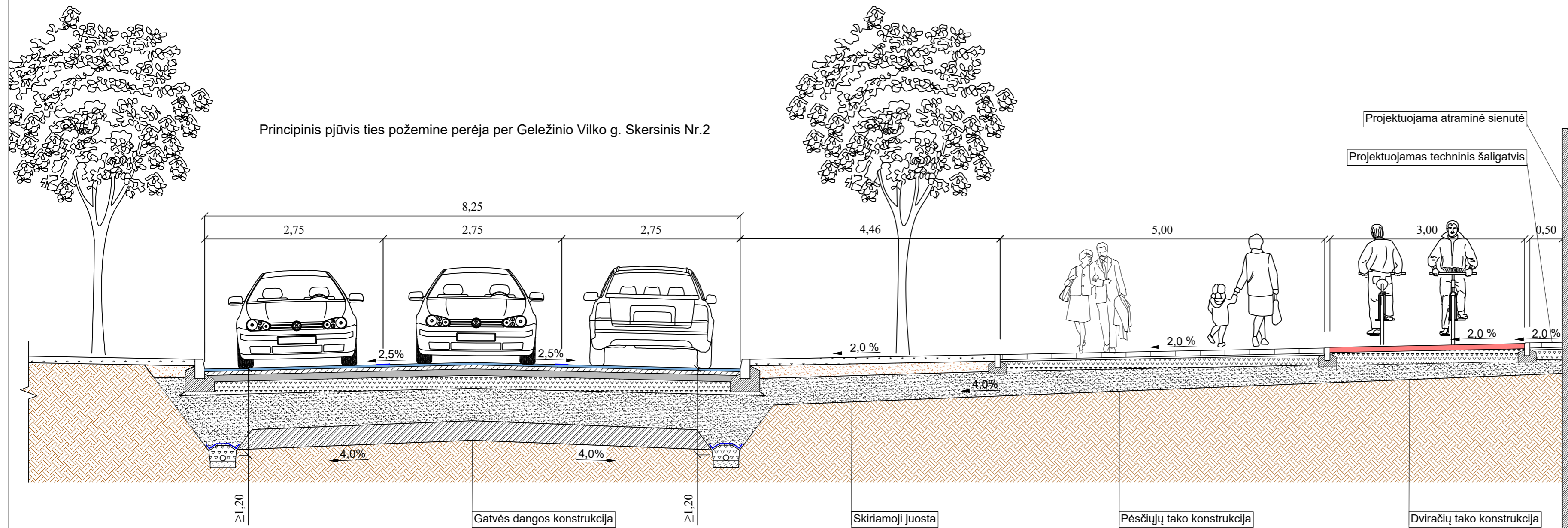
Situacijos schema. Brėžinio vieta schemoje



Principinis Gerosios Vilties g. pjūvis. Skersinis Nr.1



Principinis pjūvis ties požemine perėja per Geležinio Vilko g. Skersinis Nr.2

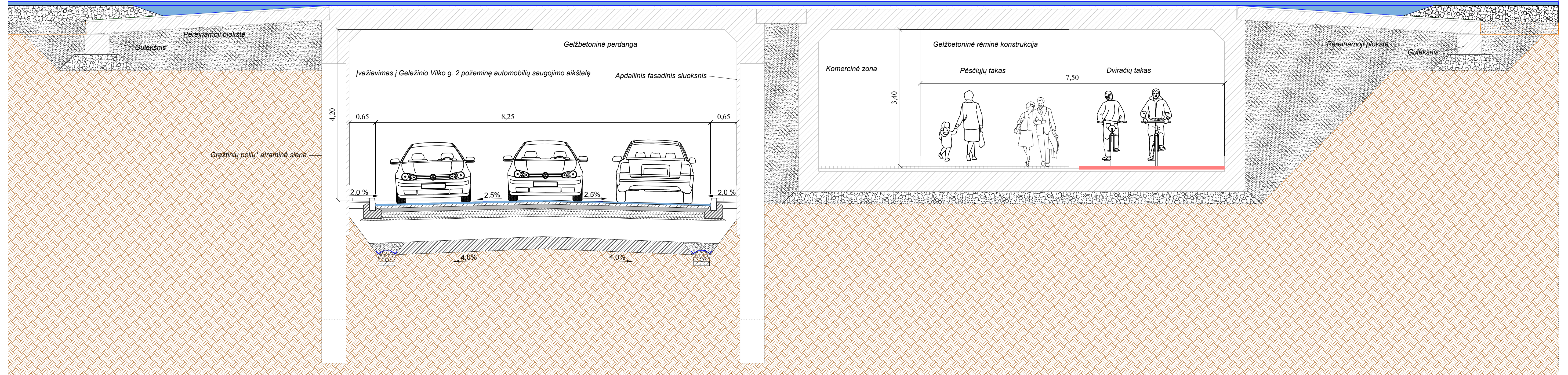


0	2022-12	VISUOMENĖS INFORMAVIMO PROCEDŪROMS ATLIKTI		
LAIDA	DATA	LAIDOS STATUSAS. KEITIMŲ PAVADINIMAS (PRIEŽASTIS)		
KVAL. PATV. DOK. NR.		STATINIO PROJEKTO PAVADINIMAS Geležinio Vilko gatvės dalies nuo Savanorių pr. žiedinės sankryžos iki Geležinio Vilko g. 25, M. K. Čiurlionio gatvės dalies ties žemės sklypu (kad. Nr. 4400-0727-5845) ir Gerosios Vilties gatvės dalies nuo Geležinio Vilko g. iki Savanorių pr. rekonstravimo projektas		
		STATINIO NUMERIS IR PAVADINIMAS Geležinio Vilko gatvės dalis nuo Savanorių pr. žiedinės sankryžos iki Geležinio Vilko g. 25, M. K. Čiurlionio gatvės dalies ties žemės sklypu (kad. Nr. 4400-0727-5845) ir Gerosios Vilties gatvės dalis nuo Geležinio Vilko g. iki Savanorių pr.		
39128	PV	Justas Petkevičius		DOKUMENTO PAVADINIMAS
				LAIDA
				0
LT	Statytojas/Užsakovas: UAB "Vingio turtas"	DOKUMENTO ŽYMUO		LAPAS
		HE-22-I.002/1-BR-02		LAPŲ
			1	4

← PANERIAI

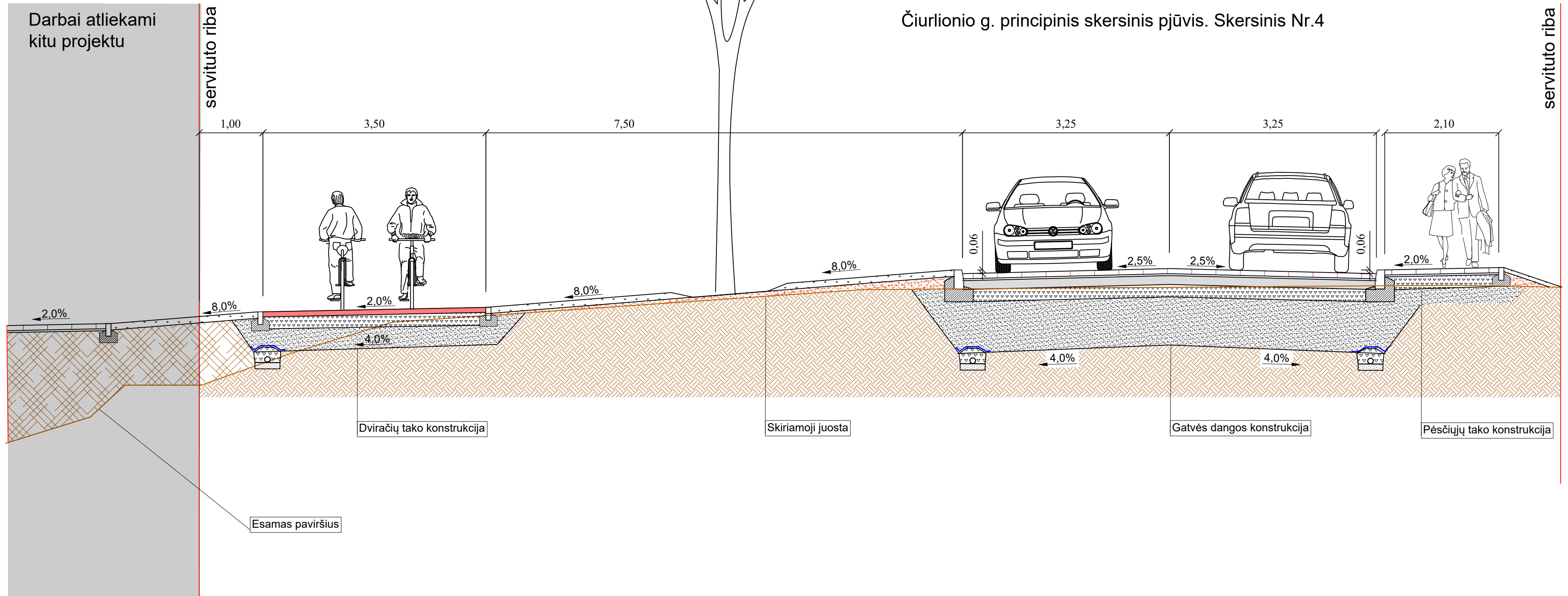
Principinis ties įvažiavimu į pastatą ir pėsčiųjų dviračių perėja. Skersinis Nr.3

CENTRAS →





Čiurlionio g. principinis skersinis pjūvis. Skersinis Nr.4



Darbai atliekami kitu projektu

servituto riba

servituto riba

Esamas paviršius

Dviračių tako konstrukcija

Skiriamoji juosta

Gatvės dangos konstrukcija

Pėsčiųjų tako konstrukcija

DOKUMENTO ŽYMUO	LAPAS	LAPŲ
HE-22-I.002/1-BR-02	3	4

Principinis Geležinio Vilko g. pjūvis. Skersinis Nr.5

