
Statytojas (užsakovas) VILNIAUS MIESTO SAVIVALDYBĖ

Statinio projekto pavadinimas ŽVELGAIČIO GATVĖS ATKARPOS TARP DVARIŠKIŲ IR ŽIVINBUDO GATVIŲ VILNIUJE STATYBOS PROJEKTAS

Statinio projekto Nr. NR. 17/19

Statinio projekto etapas PROJEKTINIAI PASIŪLYMAI

Bylos žymuo PP

Bylos laida 0

Bylos išleidimo data 2019

Pareigos	Vardas, pavardė	Atestato Nr.	Data	Parašas
MB „Locus 3D“ direktorius	BENAS UBARTAS		2019	
Projekto vadovas	ALGIMANTAS VYŠNIAUSKAS	A355	2019	

Išduodamos pagal pateiktą statytojo (užsakovo) prašymą 2019-10-03 Nr. A348-1382/19

PRISIJUNGIMO PRIE SUSISIEKIMO KOMUNIKACIJŲ SĄLYGOS

2019-10-22

Nr. 19/1267

Projekto pavadinimas Žvelgaičio gatvės atkarpa tarp Dvariškių ir Živinbudo gatvių statybos projektas

Statytojas (užsakovas) Vilniaus miesto savivaldybė

Susisiekimo komunikacijų sąlygos

Suprojektuoti Žvelgaičio gatvės atkarpa tarp Dvariškių ir Živinbudo gatvių.

Gatvių techniniai parametrai: 2 eismo juostų asfalto dangos važiuojamoji dalis, ne siauresnis kaip 1,50 m pločio betoninių plytelių šaligatvis.

Žvelgaičio gatvės atkarpa tarp Dvariškių ir Živinbudo gatvių projektuoti su apšvietimu.

Spręsti lietaus vandens surinkimą ir nuvedimą nuo naujai įrengiamų dangų.

Eismo reguliavimo ir eismo saugumo priemonės (iškiliasias pėsčiųjų perėjas, pėsčiųjų perėjas, kryptinį apšvietimą, saugumo saleles) pagal poreikį projektuoti vadovaujantis Vilniaus miesto savivaldybės administracijos direktoriaus 2009-10-15 patvirtintu įsakymu Nr. 30-1783 „Techninių eismo reguliavimo priemonių įrengimo ir jų priežiūros Vilniaus mieste aprašas“, Vilniaus miesto savivaldybės administracijos direktoriaus 2018-12-17 patvirtintu įsakymu Nr. 30-3844/18(2.1.1E-TD2) „Dėl susisiekimo pėsčiomis projektų Vilniaus miesto savivaldybėje rengimo ir įgyvendinimo rekomendacijų tvirtinimo“

Savivaldybės vardu projektas rengiamas vadovaujantis 2019-09-27 susisiekimo komunikacijų projektavimo sutartimi Nr. A326-266/19(2.9.4.2-UK7) su UAB "Rimgauda".

Vyriausiasis patarėjas

Julius Morkūnas

specialistė Asta Jurskienė, tel. 211 2717

Sąlygas gavau

(parašas)

(vardas ir pavardė)

2019 - -

TVIRTINU:

Vilniaus miesto savivaldybės administracijos
Infrastruktūros skyriaus vyresnysis patarėjas,
pavadojantis skyriaus vedėją
Arūnas Visockas

2019 m. 12 mėn. 10 d.

PROJEKTINIŲ PASIŪLYMŲ RENGIMO UŽDUOTIS

1. **Statytojas:** *Vilniaus miesto savivaldybė*
2. **Užsakovas:** *UAB „Rimgauda“*
3. **Projekto vykdytojas:** *UAB „Vyšniausko architektų dirbtuvės“*
4. **Objekto pavadinimas:** *Žvelgaičio gatvės atkarpos tarp Dvariškių ir Živinbudo gatvių Vilniuje statybos projektas*
5. **Statybos rūšis:** *Nauja statyba*
6. **Objekto kategorija:** *Nesudėtingasis*
7. **Objekto rūšis:** *Susisiekimo komunikacijos (8.2)*

Projektinių pasiūlymų paskirtis: *Informuoti visuomenę apie statinio projektavimą pagal statybos techninio reglamento STR 1.04.04:2017 „Statinio projektavimas, projekto ekspertizė“ ir Vilniaus m savivaldybės administracijos direktorės 2015m.rugsėjo 18d. įsakymą Nr.40-331 „Dėl pranešimų apie projektus paskelbimo terminų ir būdų“.*

8. **Projektinių pasiūlymų apimtis:**

- 8.1. *Suprojektuoti dviejų eismo juostų Žvelgaičio gatvės atkarpą tarp Dvariškių ir Živinbudo gatvių su ne siauresniu nei 1,5 m pločio šaligatviu vienoje gatvės pusėje.*
- 8.2. *Vadovautis prisijungimo prie susisiekimo komunikacijų sąlygomis Nr. 19/1267, 2019-10-22;*

9. **Projektinių pasiūlymų sudėtis:**

- 9.1. *Antraštinis lapas;*
- 9.2. *Prisijungimo prie susisiekimo komunikacijų sąlygos;*
- 9.3. *Projektinių pasiūlymų rengimo užduotis;*
- 9.4. *Aiškinamasis raštas;*
- 9.5. *Dangų planas;*
- 9.6. *Skersinis pjūvis.*

10. **Projektinius pasiūlymus derinti su:** *Infrastruktūros skyriumi.*

11. **Projekto dokumentų komplektų skaičius:**

- 11.1. *Projekto bylų skaičius – 2 egz.*
- 11.2. *Kompiuterinė laikmena – 1 egz. kiekvienos rinkmenos (failo) minimalus raiškos reikalavimas 200 dpi. Maksimalus dydis – 10MB, galimi formatai – pdf, jpg.*
- 11.3. *Kompiuterinėje laikmenoje įrašyti projektiniai pasiūlymai turi būti pasirašyti juos parengusių asmenų elektroniniais parašais.*

Vilniaus miesto savivaldybės administracijos
Infrastruktūros skyriaus
Projektavimo poskyrio vyr. specialistė

Danguolė Emilija Baleišytė


2019-12-10

Vilniaus miesto savivaldybės administracijos
Infrastruktūros skyriaus
Projektavimo poskyrio vyr. specialistė

Ilona Lankininkienė

2019-12-10

AIŠKINAMASIS RAŠTAS

0	2019	Projektiniai pasiūlymai		
LAIDA	IŠLEIDIMO DATA	LAIDOS STATUSAS. KEITIMO PRIEŽASTIS (JEI TAIKOMA)		
KVAL. PATV. DOK. NR.				Statinio projekto pavadinimas
				Žvelgačio gatvės atkarpos tarp Dvariškių ir Živinbudo gatvių Vilniuje statybos projektas
A355	PV	Algimantas Vyšniauskas		
33965	PDV	Benas Ubartas		Dokumento pavadinimas
	Proj.	Vytenis Rinkevičius		Laida
				0
LT	Statytojas ir (arba) užsakovas			Dokumento žymuo
	Vilniaus miesto savivaldybė			NR.17/19-PP-AR
				Lapas
				1
				Lapų
				4

TURINYS

1. Projekto rengimo pagrindas 3

2. Statybos vieta 3

3. Duomenys apie projektuojamą statinį..... 3

4. Projektinių pasiūlymų sprendiniai..... 3

5. Techniniai rodikliai 4

NR. 17/19-PP-AR	Lapas	Lapų	Laida
	2	4	0

1. PROJEKTO RENGIMO PAGRINDAS

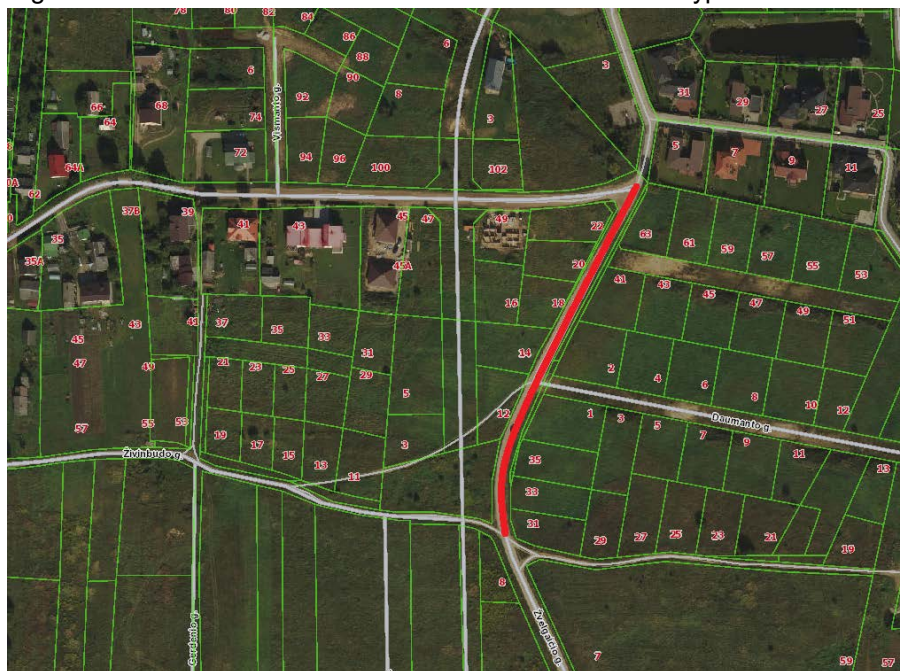
Projektiniai pasiūlymai parengti vadovaujantis projektinių pasiūlymų rengimo užduotimi, prisijungimo prie susisiekimo komunikacijų sąlygomis ir pagrindiniais normatyviniais statybos techniniais dokumentais.

2. STATYBOS VIETA

Naujai statoma gatvė yra Vilniaus miesto savivaldybės šiaurinėje dalyje, Mažųjų Gulbinų kaime, Verkių seniūnijoje.

Naujai statomos gatvės atkarpa prasideda ties sankryža su Dvariškių gatve ir baigiasi ties sankryža su Živinbudo gatve. Projekto metu numatoma įrengti dviejų eismo juostų gatvė su vienu šaligatviu.

Esama Žvelgaičio gatvės kategorija yra D_s ir jai yra paskirtos raudonosios gatvės linijos pagal Vilniaus miesto savivaldybės teritorijos, gatvių ribų (raudonųjų linijų) schemą. Projektuojama gatvės atkarpa patenka į „T-04 kvartalo Didžiuosiuose Gulbinuose detalusis planas“ teritoriją. Įvertinus esamus teritorijų planavimo dokumentus, bei dviračių takų specialųjį planą, nustatyta, kad šie dokumentai neturi įtakos projektiniams Žvelgaičio g. sprendiniams. Žvelgaičio g. neturi kadastriniais matavimais suformuoto žemės sklypo.



1. pav. Situacijos schema (pažymėta naujai statoma Žvelgaičio gatvės atkarpa)

3. DUOMENYS APIE PROJEKTUOJAMĄ STATINĮ

- Statybos rūšis – nauja statyba;
- Inžinerinio statinio grupė – susisiekimo komunikacijos;
- Susisiekimo komunikacijų pogrupis – gatvės;
- Statinio kategorija – Nesudėtingasis statinys;
- Gatvės kategorija - D_s;
- Projektuojamos gatvės ilgis – 0,205 km.

4. PROJEKTINIŲ PASIŪLYMŲ SPRENDINIAI

Projektiniai sprendiniai priimti vadovaujantis:

- prisijungimo prie susisiekimo komunikacijų sąlygomis;
- projektinių pasiūlymų užduotimi;
- galiojančiais norminiais dokumentais;
- atsižvelgiant į esamą situaciją;
- nepažeidžiant trečiųjų asmenų reikalavimų.

NR. 17/19-PP-AR	Lapas	Lapų	Laida
	3	4	0

Žvelgaičio gatvė projektuojama vadovaujantis STR 2.06.04:2014 „Gatvės ir vietinės reikšmės keliai. Bendrieji reikalavimai“, „Pėsčiųjų ir dviračių takų projektavimo rekomendacijomis R PDTP 12“ bei kitais galiojančiais teisės aktais ir norminiais dokumentais.

Projektuojamoje atkarpoje numatoma įrengti dviejų eismo juostų važiujamąją gatvės dalį su šaligatviu kairėje gatvės pusėje.

Projektuojamo ruožo pradžioje, ties PK 0+50, numatoma prisijungti prie esamos asfalto dangos.

Projektuojamoje atkarpoje numatoma įrengti dvi sankryžas, PK0+83 su Žvelgaičio g. ir PK1+68 su Daumanto gatve. Projektinius Žvelgaičio g. atkarpos sprendinius numatoma suvesti su projekto „Akligatvio Didžiųjų Gulbinų k., žemės sklypo kadastro Nr. 0101/0101:1330, Vilniuje, statybos projektas“ bei projekto „Daumanto g., Vilniuje naujos statybos projektas“ projektiniai sprendiniai.

Projektuojamoje atkarpoje numatoma įrengti aštuonias nuovažas į sklypus.

Žvelgaičio gatvės atkarpos asfalto danga projektuojama dvišlaičiu 2,50% nuolydžiu. Šaligatvio 2,00% nuolydį numatoma nukreipti į važiujamosios dalies pusę.

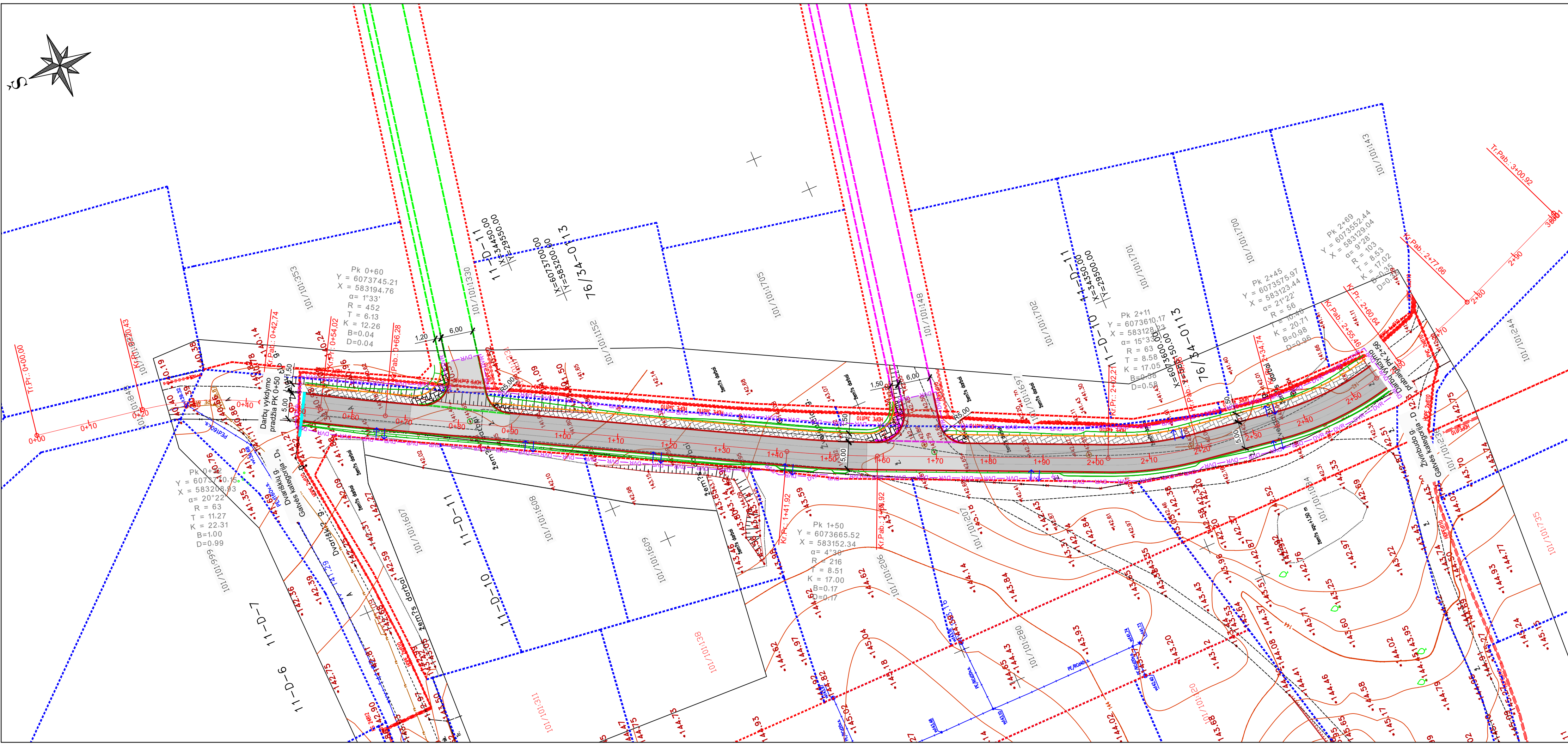
Lietaus nuvedimo bei gatvės apšvietimo sprendiniai bus sprendžiami bei parengiami atskiruose techninio projekto dalyse.

5. TECHNINIAI RODIKLIAI

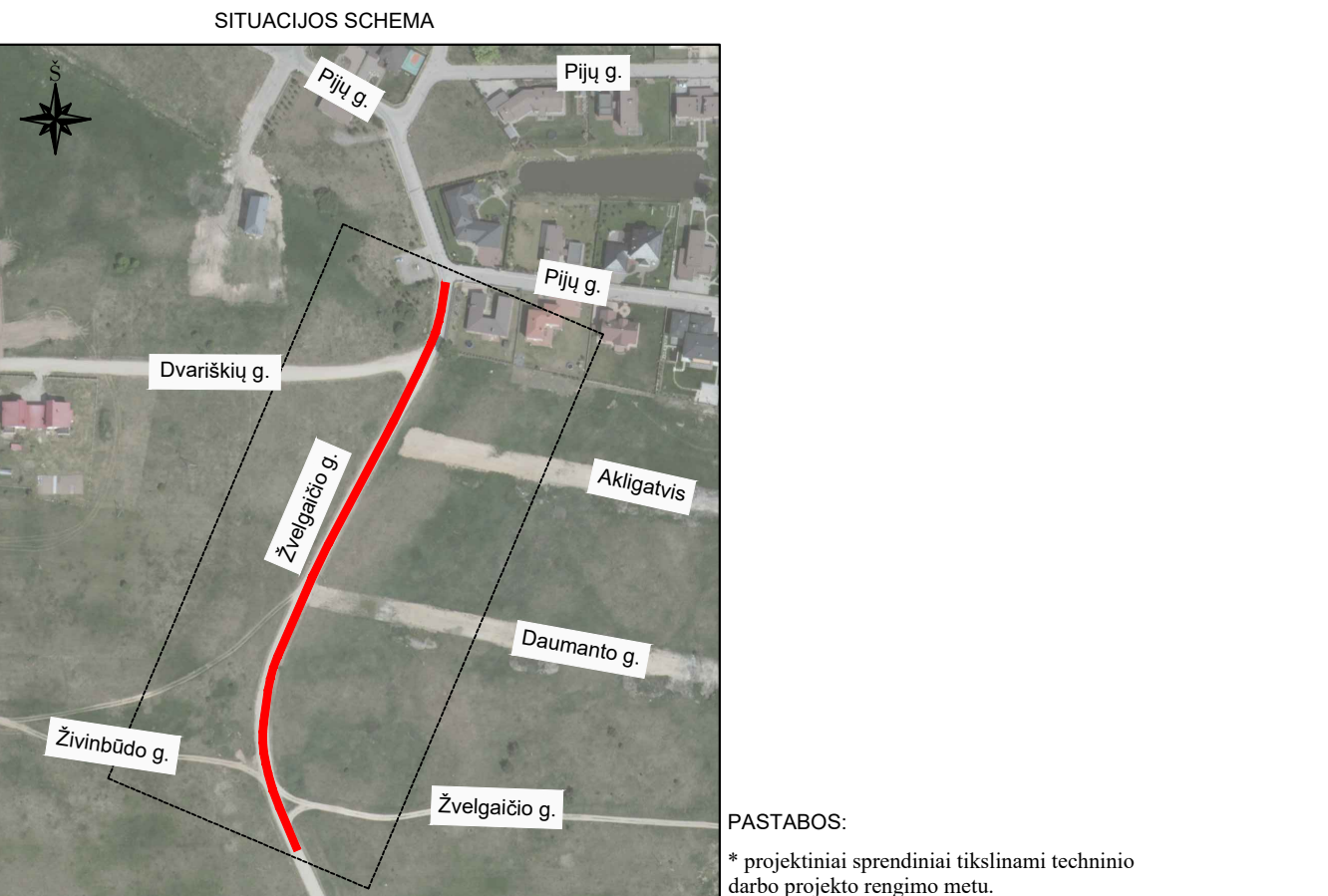
Pavadinimas	Mato vienetas	Kiekis	Pastabos
III. SKYRIUS			
SUSISIEKIMO KOMUNIKACIJOS			
3.1. Žvelgaičio g.			
3.1.1. kategorija		D _s	
3.1.2. ilgis*	km	0,205	
3.1.3. važiujamosios dalies plotis	m	5,00	
3.1.4. eismo juostų skaičius	vnt.	2	
3.1.5. eismo juostų plotis	m	2,50	

*Žvaigždute pažymėti rodikliai apskaičiuojami vadovaujantis Nekilnojamojo turto kadastrinių matavimų ir kadastro duomenų surinkimo taisyklėmis, kurias tvirtina Lietuvos Respublikos žemės ūkio ministras. Baigus statybą ir atlikus kadastrinius matavimus šie rodikliai gali turėti neesminių nukrypimų.

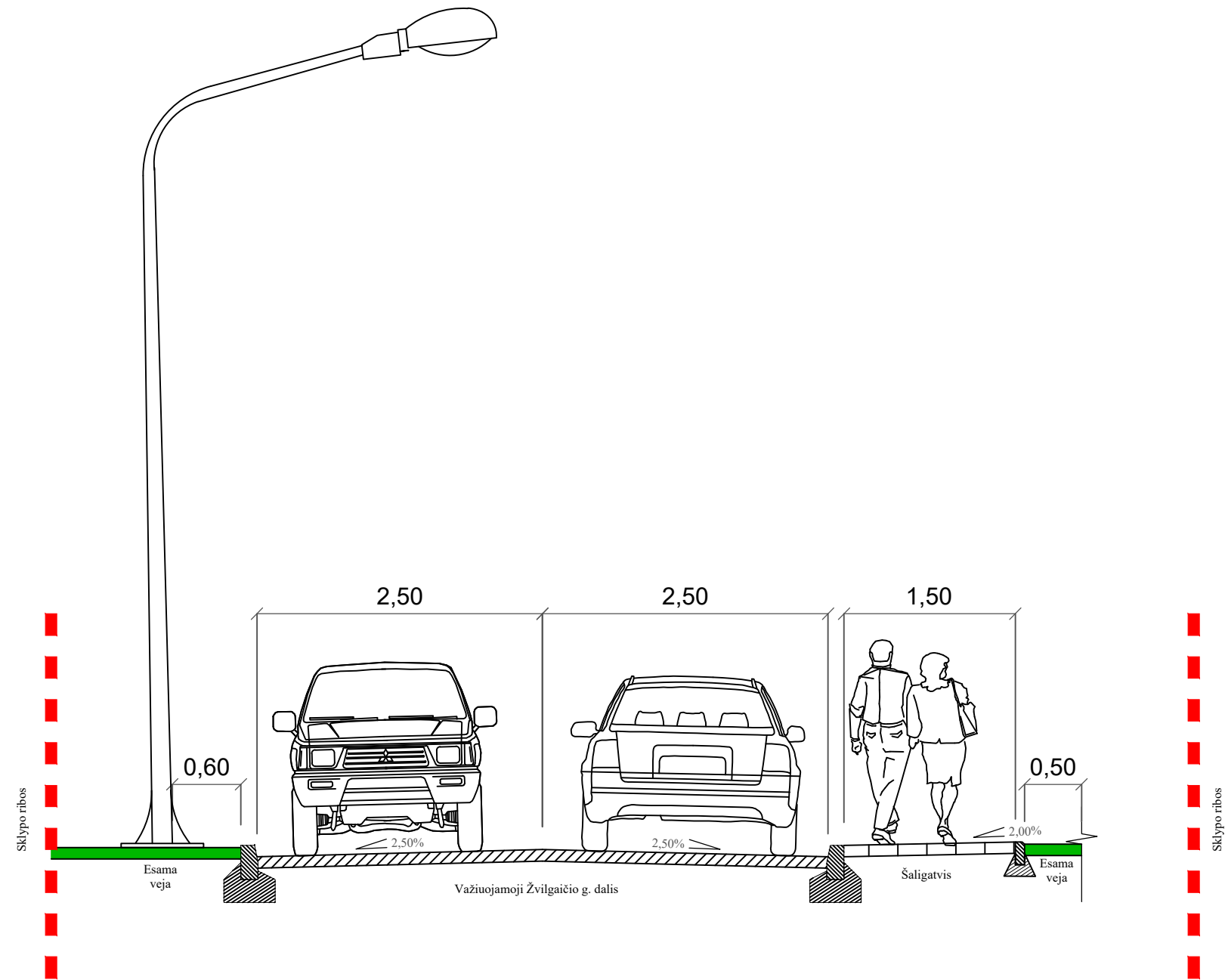
NR. 17/19-PP-AR	Lapas	Lapų	Laida
	4	4	0



- SUTARTINIAI ŽYMĖJIMAI:**
- kadastriniai matavimais suformuotų žemės sklypų ribos;
 - gatvės raudonosios linijos;
 - projektuojama asfalto danga;
 - projektuojamas gatvės bordiūras;
 - projektuojamas vejos bordiūras;
 - projektuojama betoninių plytelių danga;
 - projektuojami pateikimai į sklypus;
 - projekto „Akligatvio Didžiųjų Gulbinų k., žemės sklypo kadastro Nr. 0101/0101:1330, Vilniuje, statybos projektas“ projektiniai sprendiniai*, statybos leidimo Nr. LSNS-01-190424-00394;
 - projekto „Daumanto g., Vilniuje naujos statybos projektas“ projektiniai sprendiniai*, statybos leidimo Nr. LSNS-01-180924-01168;
 - darbų vykdymo riba;
 - prisijungimas prie esamos asfalto dangos;



0	2019	Projektiniai pasiūlymai	
LAIDA	IŠLEIDIMO DATA	LAIDOS STATUSAS. KEITIMO PRIEŽASTIS (JEI TAIKOMA)	
KVAL. PATV. DOK. NR.			Statinio projekto pavadinimas
A355	PV	Algimantas Vyšniauskas	Žvelgaičio gatvės atkarpa tarp Dvariškių ir Živinbūdo gatvių Vilniuje. Statybos projektas
33965	PDV	Benas Ubartas	Dokumento pavadinimas
	Proj.	Vytenis Rinkevičius	Dangu planas M1:500
			Laida
			0
LT	Statytojas	Dokumento žymuo	
	Vilniaus miesto savivaldybė	Nr.17/19-PP-DP	Lapas Lapų
			1 1



PASTABOS:

* Tikslios apšvietimo atramų vietos bus parenkamos techninio projekto metu

0	2019	Projektiniai pasiūlymai			
LAIDA	IŠLEIDIMO DATA	LAIDOS STATUSAS. KEITIMO PRIEŽASTIS (JEI TAIKOMA)			
KVAL. PATV. DOK. NR.			Statinio projekto pavadinimas		
			Žvilgaičio gatvės atkarpos tarp Dvariškių ir Živinbudo gatvių Vilniuje statybos projektas		
A355	PV	Algimantas Vyšniauskas	Dokumento pavadinimas	Laida	
33965	PDV	Benas Ubartas		Skersinis profilis M1:50	0
	Proj.	Vytenis Rinkevičius			
LT	Statytojas	Vilniaus miesto savivaldybė	Dokumento žymuo	Lapas	Lapų
			Nr.17/19-PP-SP	1	1