


Statytojas	Vilniaus miesto savivaldybės administracija
Statinio projekto pavadinimas	Jungiamojo kelio tarp Žalgirio ir Trimitų gatvių šalia sklypo, adresu Žalgirio g. 66, Vilniuje, statybos projektas <i>Vilniaus senamiesčio (16073) apsaugos zonos vizualinio apsaugos pozonio teritorija</i>
Statinio projekto Nr.	PS21-14
Statinio projekto etapas	Projektiniai pasiūlymai
Bylos žymuo	PS21-14-PP
Bylos laida	0
Bylos išleidimo data	2021

Pareigos	Vardas, pavardė	Atestato Nr.	Data	Parašas
MB „Locus 3D“ direktorius	B. Ubartas		2021	
Projekto vadovas	B. Ubartas	36342	2021	

**PROJEKTO DALIES DOKUMENTŲ SUDĖTIES ŽINIARAŠTIS**

Dokumento žymuo	Lapų sk.	Laida	Pavadinimas	Pastabos
Nr. 21/1363	2		Prisijungimo prie susisiekimo komunikacijų sąlygos	
	3		Inžinerinio statinio projektinių pasiūlymų rengimo užduotis	
NR.A16-1116/21(2.1.76E-INF)	2		Inžinerinių statinių projektų ir projektinių pasiūlymų vertinimo darbo grupės pasitarimo protokolo išrašas	
NR.A16-196/22(2.1.76E-INF)	2		Inžinerinių statinių projektų ir projektinių pasiūlymų vertinimo darbo grupės pasitarimo protokolo išrašas	
PS21-14-PP-AR	5	0	Aiškinamasis raštas	
PS20-14-TP-PP-DEOP	1	0	Dangų ir eismo organizavimo planas M 1:500	
	3		"Topografinių ir inžinerinių tinklų planų erdvinių duomenų teikimas tikrinti ir tvarkyti" ataskaita	
	1		Topografinis planas M1:500	
NR. A51- /21(3.3.3.14E-KPA)	2		Dėl jungiamojo kelio tarp Žalgirio ir trimitų gatvių šalia sklypo, adresu žalgirio g. 66, vilniuje, statybos projektinių pasiūlymų	
	1		SĮ „Vilniaus planas“ derinimas	

0	2021	Projektiniai pasiūlymai		
LAIDA	IŠLEIDIMO DATA	LAIDOS STATUSAS. KEITIMO PRIEŽASTIS (JEI TAIKOMA)		
KVAL. PATV. DOK. NR.			STATINIO PROJEKTO PAVADINIMAS Jungiamojo kelio tarp Žalgirio ir Trimitų gatvių šalia sklypo, adresu Žalgirio g. 66, Vilniuje, statybos projektas	
36342	PV	B. Ubartas	DOKUMENTO PAVADINIMAS	
	PROJ.	B. Ubartas	Bylos sudėties žiniaraštis	
			LAIDA	
			0	
LT	STATYTOJAS Statytojas: Vilniaus miesto savivaldybės administracija		DOKUMENTO ŽYMUO	
			PS21-14-PP-BSŽ	
			LAPAS	LAPŲ
			1	1

**VILNIAUS MIESTO SAVIVALDYBĖS ADMINISTRACIJA**

Išduodamos pagal pateiktą statytojo (užsakovo) prašymą 2021-06-08 Nr. A348-977/21

**PRISIJUNGIMO PRIE SUSISIEKIMO KOMUNIKACIJŲ SĄLYGOS**

2021-06-16 Nr. 21/1363

**Projekto pavadinimas** Jungiamasis kelias tarp Žalgirio ir Trimitų gatvių šalia sklypo, adresu Žalgirio g. 66, Vilniuje, Nauja statyba  
**Statytojas (užsakovas)** Vilniaus miesto savivaldybė

**Susisiekimo komunikacijų sąlygos**

Suprojektuoti jungiamojo kelio atkarpą, sujungiant esamą kelią nuo Trimitų gatvės su Žalgirio gatve. Jungtis su Žalgirio gatve galima tik dešiniaisiais posūkiais.

Jungiamojo kelio techniniai parametrai: ne siauresnė kaip dviejų eismo juostų asfalto dangos važiuojamoji dalis, betoninių plytelių šaligatviai. Jungiamąjį kelią projektuoti su apšvietimu ir želdiniais.

Įvertinti Žalgirio gatvės atkarpos rekonstrukcijos projekto sprendinius (Leidimo Nr. LRS-01-190606-00091; Statytojas – Vilniaus miesto savivaldybė).

Projektuojamos susisiekimo ir inžinerinės infrastruktūros parametrai ir medžiagiškumas nustatomi ir tvirtinami Inžinerinių statinių projektų ir projektinių pasiūlymų vertinimo darbo grupėje.

Spręsti lietaus vandens surinkimą ir nuvedimą nuo naujai įrengiamų dangų.

Eismo reguliavimo ir eismo saugumo priemonės pagal poreikį projektuoti ir įrengti vadovaujantis Vilniaus miesto savivaldybės administracijos direktoriaus 2009-10-15 patvirtintu įsakymu Nr. 30-1783 „Techninių eismo reguliavimo priemonių įrengimo ir jų priežiūros Vilniaus mieste aprašas“, Vilniaus miesto savivaldybės administracijos direktoriaus 2018-12-17 patvirtintu įsakymu Nr. 30-3844/18(2.1.1E-TD2) „Dėl susisiekimo pėsčiomis projektų Vilniaus miesto savivaldybėje rengimo ir įgyvendinimo rekomendacijų tvirtinimo“.

Pastaba: Savivaldybės vardu projektas rengiamas vadovaujantis 2021-06-09 paramos projektavimo paslaugomis sutartimi Nr. 29-398/21 su Evelina Pertrusevičiene.

Vyriausiasis patarėjas,  
laikinais einantis vyriausiojo inžinieriaus pareigas

Anton Nikitin

**DETALŪS METADUOMENYS**

<b>Dokumento sudarytojas (-ai)</b>	Vilniaus miesto savivaldybė 188710061, Konstitucijos pr. 3, LT-09601, Vilnius
<b>Dokumento pavadinimas (antraštė)</b>	PRISIJUNGIMO PRIE SUSISIEKIMO KOMUNIKACIJŲ SĄLYGOS
<b>Dokumento registracijos data ir numeris</b>	2021-06-18 Nr. A51-53146/21(2.9.4.9E-INF)
<b>Dokumento gavimo data ir dokumento gavimo registracijos numeris</b>	–
<b>Dokumento specifikacijos identifikavimo žymuo</b>	ADOC-V1.0
<b>Parašo paskirtis</b>	Suderinimas
<b>Parašą sukūrusio asmens vardas, pavardė ir pareigos</b>	Tomas Kamaitis, Eismo organizavimo skyriaus patarėjas, Eismo organizavimo skyrius
<b>Sertifikatas išduotas</b>	TOMAS,KAMAITIS LT
<b>Parašo sukūrimo data ir laikas</b>	2021-06-17 15:07:37 (GMT+03:00)
<b>Parašo formatas</b>	XAdES-EPES
<b>Laiko žymoje nurodytas laikas</b>	–
<b>Informacija apie sertifikavimo paslaugų teikėją</b>	EID-SK 2016, AS Sertifitseerimiskeskus EE
<b>Sertifikato galiojimo laikas</b>	2020-10-05 18:21:55 – 2025-10-04 23:59:59
<b>Parašo paskirtis</b>	Pasirašymas
<b>Parašą sukūrusio asmens vardas, pavardė ir pareigos</b>	Anton Nikitin, Vilniaus miesto savivaldybės administracijos vyriausiasis patarėjas, Administracijos direktorius
<b>Sertifikatas išduotas</b>	ANTON,NIKITIN LT
<b>Parašo sukūrimo data ir laikas</b>	2021-06-18 14:16:21 (GMT+03:00)
<b>Parašo formatas</b>	XAdES-T
<b>Laiko žymoje nurodytas laikas</b>	2021-06-18 14:16:33 (GMT+03:00)
<b>Informacija apie sertifikavimo paslaugų teikėją</b>	EID-SK 2016, AS Sertifitseerimiskeskus EE
<b>Sertifikato galiojimo laikas</b>	2018-07-04 12:02:29 – 2023-07-03 23:59:59
<b>Informacija apie būdus, naudotus metaduomenų vientisumui užtikrinti</b>	"Registravimas" paskirties metaduomenų vientisumas užtikrintas naudojant "RCSC IssuingCA, VI Registru centras - i.k. 124110246 LT" išduotą sertifikatą "Dokumentų valdymo sistema Avilys, Vilniaus miesto savivaldybės administracija, i.k.188710061 LT", sertifikatas galioja nuo 2018-12-27 14:17:37 iki 2021-12-26 14:17:37
<b>Pagrindinio dokumento priedų skaičius</b>	–
<b>Pagrindinio dokumento priedamų dokumentų skaičius</b>	–
<b>Priedamo dokumento sudarytojas (-ai)</b>	–
<b>Priedamo dokumento pavadinimas (antraštė)</b>	–
<b>Priedamo dokumento registracijos data ir numeris</b>	–
<b>Programinės įrangos, kuria naudojantis sudarytas elektroninis dokumentas, pavadinimas</b>	Dokumentų valdymo sistema „Avilys“, versija 3.5.45.1
<b>Informacija apie elektroninio dokumento ir elektroninio (-ių) parašo (-ų) tikrinimą (tikrinimo data)</b>	Atitinka specifikacijos keliamus reikalavimus. Visi dokumente esantys elektroniniai parašai galioja (2021-06-18 14:20:21)
<b>Paieškos nuoroda</b>	–
<b>Papildomi metaduomenys</b>	Nuorašą suformavo 2021-06-18 14:20:22 Dokumentų valdymo sistema „Avilys“



## VILNIAUS MIESTO SAVIVALDYBĖS ADMINISTRACIJA

PRITARIU  
Infrastruktūros skyriaus vedėjas  
Virginijus Pauža

## INŽINERINIO STATINIO PROJEKTINIŲ PASIŪLYMŲ RENGIMO UŽDUOTIS

2021-10 Nr. A358- /21 (2.9.4.5E-INF)

Eil. nr.	Pavadinimas	Reikalavimai
<b>I. Bendra informacija apie projektą</b>		
1.	Projekto pavadinimas (STR 1.04.04:2017 „Statinio projektavimas, projekto ekspertizė“ papunktis 6.8.)	<i>Jungiamojo kelio tarp Žalgirio ir Trimitų gatvių šalia sklypo, adresu Žalgirio g. 66, Vilniuje, statybos projektas</i>
2.	Statytojas	<i>Vilniaus miesto savivaldybė</i>
3.	Užsakovas	<i>Fizinis asmuo E. P.</i>
4.	Projektuotojas	<i>MB „LOCUS 3D“, el. p. info@locus3d.com</i>
5.	Pagrindinė statinio naudojimo paskirtis (pagal STR 1.01.03:2017 „Statinių klasifikavimas“)	<i>Susisiekimo komunikacijos</i>
6.	Projektinių pasiūlymų rengimo tikslas	<i>- Gerinti susisiekimo ir eismo organizavimo sąlygas; - Informuoti visuomenę apie statinio projektavimą pagal statybos techninio reglamento STR 1.04.04:2017 „Statinio projektavimas, projekto ekspertizė“ reikalavimus.</i>
7.	Statinio (-ių) ar statinių grupės kategorija (pagal STR 1.01.03:2017 „Statinių klasifikavimas“)	<i>- Nesudėtingas</i>
8.	Kita informacija (kultūros paveldo, saugomos teritorijos)	-
9.	Esamos statinio konstrukcijos, jų funkcinė paskirtis.	-
<b>II. Projektinių pasiūlymų apimtis ir statytojo pateikiami duomenys</b>		
10.	Projektinių pasiūlymų apimtis	<i>- aiškinamasis raštas; - dangų planas; - skersiniai profiliai;</i>

11.	Pateikiami dokumentai, nurodomi projektinių pasiūlymų rengimo dokumentams taikomi teisės aktai.	<i>Prisijungimo prie susisieki mo komunikacijų sąlygos 2021-06-16 Nr. 21/1363;</i> <i>- Vilniaus miesto savivaldybės administracijos direktoriaus 2018 m. gruodžio 17 d. įsakymu Nr. 30-3844/1892.1.1E-TD20 patvirtintos Susisieki mo pėsčiomis projektų Vilniaus miesto savivaldybėje rengimo ir įgyvendinimo rekomendacijos <a href="https://vilnius.lt/lt/savivaldybe/miesto-ukis-ir-transportas/susisieki mo-pesciomis-projektu-rekomendacijos/">https://vilnius.lt/lt/savivaldybe/miesto-ukis-ir-transportas/susisieki mo-pesciomis-projektu-rekomendacijos/</a>;</i>
<b>III. Reikalavimai projektiniams pasiūlymams</b>		
12	Esminiai funkciniai (paskirties) reikalavimai statiniui	<i>Sprendiniai turi atitikti Prisijungimo prie susisieki mo komunikacijų sąlygų 2021-06-16 Nr. 21/1363 ir susisieki mo komunikacijų statybą reglamentuojančių teisės aktų reikalavimus.</i> <i>- Saugoti esamus želdinius.</i>
13	Reikalavimai architektūros (estetinius aplinkai, kraštovaizdžiui	<i>- Susisieki mo sistemos dizaino detalės, elementų pločiai, skerspjūviai turi išlaikyti vieningus funkciškai pagrindžiamus parametrus.</i> <i>- Sprendiniai turi atitikti universalaus dizaino principus</i>
14	Nurodymai sprendinių derinimui, jų pritarimui	<i>- Projektinius pasiūlymus derinti su Infrastruktūros darbų priežiūros ir inžinerinių statinių projektų ir projektinių pasiūlymų vertinimo darbo grupe.</i>
15	Nurodymai projektinių pasiūlymų vaizdinės informacijos parengimui	-
16	Reikalavimai projekto rengimo dokumentų kalbai (-oms).	<i>Lietuvių</i>
17	Reikalavimai projekto rengimo dokumentų įforminimui, sudėčiai ir pan.	- -
<b>IV. Projektuotojo autorines teises ir galimi projekto keitimai</b>		
18	<i>Projektuotojas turi jo parengtų projektinių pasiūlymų autorines teises. Statytojas be projektuotojo sutikimo projekto kopijas gali naudoti tik tam tikslui, kuriam skirtas Projektas.</i>	

**DETALŪS METADUOMENYS**

<b>Dokumento sudarytojas (-ai)</b>	Vilniaus miesto savivaldybė 188710061, Konstitucijos pr. 3, LT-09601, Vilnius
<b>Dokumento pavadinimas (antraštė)</b>	INŽINERINIO STATINIO PROJEKTINIŲ PASIŪLYMŲ RENGIMO UŽDUOTIS (Jungiamojo kelio tarp Žalgirio ir Trimitų gatvių šalia sklypo, adresu Žalgirio g. 66, Vilniuje, statybos projektas)
<b>Dokumento registracijos data ir numeris</b>	2021-10-15 Nr. A358-83/21(2.9.4.5E-INF)
<b>Dokumento gavimo data ir dokumento gavimo registracijos numeris</b>	–
<b>Dokumento specifikacijos identifikavimo žymuo</b>	ADOC-V1.0
<b>Parašo paskirtis</b>	Pasirašymas
<b>Parašą sukūrusio asmens vardas, pavardė ir pareigos</b>	Virginijus Pauža, Infrastruktūros skyriaus vedėjas, Infrastruktūros skyrius
<b>Sertifikatas išduotas</b>	VIRGINIJUS PAUŽA, Vilniaus miesto savivaldybės administracija LT
<b>Parašo sukūrimo data ir laikas</b>	2021-10-15 08:23:23 (GMT+03:00)
<b>Parašo formatas</b>	XAdES-T
<b>Laiko žymoje nurodytas laikas</b>	2021-10-15 08:23:34 (GMT+03:00)
<b>Informacija apie sertifikavimo paslaugų teikėją</b>	ADIC CA-A, Asmens dokumentu israsymo centras prie LR VRM LT
<b>Sertifikato galiojimo laikas</b>	2020-11-26 08:17:55 – 2023-11-26 08:17:55
<b>Informacija apie būdus, naudotus metaduomenų vientisumui užtikrinti</b>	"Registravimas" paskirties metaduomenų vientisumas užtikrintas naudojant "RCSC IssuingCA, VI Registru centras - i.k. 124110246 LT" išduotą sertifikatą "Dokumentų valdymo sistema Avilys, Vilniaus miesto savivaldybės administracija, i.k.188710061 LT", sertifikatas galioja nuo 2018-12-27 14:17:37 iki 2021-12-26 14:17:37
<b>Pagrindinio dokumento priedų skaičius</b>	–
<b>Pagrindinio dokumento priedamų dokumentų skaičius</b>	–
<b>Priedamo dokumento sudarytojas (-ai)</b>	–
<b>Priedamo dokumento pavadinimas (antraštė)</b>	–
<b>Priedamo dokumento registracijos data ir numeris</b>	–
<b>Programinės įrangos, kuria naudojantis sudarytas elektroninis dokumentas, pavadinimas</b>	Dokumentų valdymo sistema „Avilys“, versija 3.5.51
<b>Informacija apie elektroninio dokumento ir elektroninio (-ių) parašo (-ų) tikrinimą (tikrinimo data)</b>	Atitinka specifikacijos keliamus reikalavimus. Visi dokumente esantys elektroniniai parašai galioja (2021-10-15 08:28:26)
<b>Paieškos nuoroda</b>	–
<b>Papildomi metaduomenys</b>	Nuorašą suformavo 2021-10-15 08:28:27 Dokumentų valdymo sistema „Avilys“



**VILNIAUS MIESTO SAVIVALDYBĖS ADMINISTRACIJA**

**INŽINERINIŲ STATINIŲ PROJEKTŲ IR PROJEKTINIŲ PASIŪLYMŲ VERTINIMO  
DARBO GRUPĖS  
PASITARIMO PROTOKOLO IŠRAŠAS**

2021-10-07 Nr.A16-1116/21(2.1.76E-INF)

**9. SVARSTYTA.** Dėl objekto „Jungiamasis kelias tarp Žalgirio ir Trimitų gatvių šalia sklypo, adresu Žalgirio g. 66, Vilniuje, Nauja statyba“ projektinių pasiūlymų pakartotino svarstymo.

**NUTARTA:**

9.1. Projektinių pasiūlymų sprendinių viešinimui pritarta.

Pasitarimo pirmininkas

Robert Markovski

Pasitarimo sekretorė

Danguolė Emilija Baleišytė

Išrašas tikras

### DETALŪS METADUOMENYS

<b>Dokumento sudarytojas (-ai)</b>	Vilniaus miesto savivaldybė 188710061, Konstitucijos pr. 3, LT-09601, Vilnius
<b>Dokumento pavadinimas (antraštė)</b>	DĖL 2021-10-07 PROTOKOLO Nr.A16-1116/21(2.1.76E-INF) IŠRAŠO PATEIKIMO
<b>Dokumento registracijos data ir numeris</b>	2021-10-08 Nr. A51-96807/21(3.3.2.26E-INF)
<b>Dokumento gavimo data ir dokumento gavimo registracijos numeris</b>	–
<b>Dokumento specifikacijos identifikavimo žymuo</b>	ADOC-V1.0
<b>Parašo paskirtis</b>	Pasirašymas
<b>Parašą sukūrusio asmens vardas, pavardė ir pareigos</b>	Virginijus Pauža, Infrastruktūros skyriaus vedėjas, Infrastruktūros skyrius
<b>Sertifikatas išduotas</b>	VIRGINIJUS PAUŽA, Vilniaus miesto savivaldybės administracija LT
<b>Parašo sukūrimo data ir laikas</b>	2021-10-08 12:48:37 (GMT+03:00)
<b>Parašo formatas</b>	XAdES-T
<b>Laiko žymoje nurodytas laikas</b>	2021-10-08 12:48:48 (GMT+03:00)
<b>Informacija apie sertifikavimo paslaugų teikėją</b>	ADIC CA-A, Asmens dokumentu israsymo centras prie LR VRM LT
<b>Sertifikato galiojimo laikas</b>	2020-11-26 08:17:55 – 2023-11-26 08:17:55
<b>Informacija apie būdus, naudotus metaduomenų vientisumui užtikrinti</b>	"Registravimas" paskirties metaduomenų vientisumas užtikrintas naudojant "RCSC IssuingCA, VI Registru centras - i.k. 124110246 LT" išduotą sertifikatą "Dokumentų valdymo sistema Avilys, Vilniaus miesto savivaldybės administracija, į.k.188710061 LT", sertifikatas galioja nuo 2018-12-27 14:17:37 iki 2021-12-26 14:17:37
<b>Pagrindinio dokumento priedų skaičius</b>	1
<b>Pagrindinio dokumento pridedamų dokumentų skaičius</b>	–
<b>Priedamo dokumento sudarytojas (-ai)</b>	–
<b>Priedamo dokumento pavadinimas (antraštė)</b>	–
<b>Priedamo dokumento registracijos data ir numeris</b>	–
<b>Programinės įrangos, kuria naudojantis sudarytas elektroninis dokumentas, pavadinimas</b>	Dokumentų valdymo sistema „Avilys“, versija 3.5.51
<b>Informacija apie elektroninio dokumento ir elektroninio (-ių) parašo (-ų) tikrinimą (tikrinimo data)</b>	Atitinka specifikacijos keliamus reikalavimus. Visi dokumente esantys elektroniniai parašai galioja (2021-10-08 13:18:00)
<b>Paieškos nuoroda</b>	–
<b>Papildomi metaduomenys</b>	Nuorašą suformavo 2021-10-08 13:18:00 Dokumentų valdymo sistema „Avilys“



**VILNIAUS MIESTO SAVIVALDYBĖS ADMINISTRACIJA**

**INŽINERINIŲ STATINIŲ PROJEKTŲ IR PROJEKTINIŲ PASIŪLYMŲ VERTINIMO  
DARBO GRUPĖS  
PASITARIMO PROTOKOLO IŠRAŠAS**

2022-02-18 Nr.A16-196/22(2.1.76E-INF)

**4. SVARSTYTA.** Dėl Jungiamojo kelio tarp Žalgirio ir Trimitų gatvių, šalia sklypo, adresu Žalgirio g. 66 Vilniuje, statybos projekto projektinių pasiūlymų po viešo susirinkimo su visuomene (IS „Infostatyba“) (pakartotinas svarstymas).

**NUTARTA:**

- 4.1. Pritarti projektinių pasiūlymų sprendiniams.
- 4.2. Nustatyti techninius parametrus:
  - 4.2.1. Jungiamasis kelias – 5,5 m pločio, asfalto dangos.
  - 4.2.2. Želdinių juostos su medžiais ir krūmais abiejose pusėse kintamo pločio nuo 1,0 m iki 1,6 m.
  - 4.2.3. Pėsčiųjų šaligatvis sklypo pusėje – kintamo pločio nuo 2,25 m iki 3,65 m, trinkelio dangos.
  - 4.2.4. Pėsčiųjų šaligatvis vakarinėje jungiamojo kelio dalyje – 2,25 m pločio, betoninio plytelių dangos.
  - 4.2.5. Du įvažiavimai į sklypą iškelti į pėsčiųjų šaligatvio lygį – 3,5 m pločio, trinkelio dangos, visi spinduliai išvažiuojant iš sklypo į jungiamąjį kelią – 2,5 m pločio.
  - 4.2.6. Jungiamojo kelio įsijungimas į Žalgirio gatvę iškeltas į pėsčiųjų ir dviračio tako lygį – 5,5 m pločio, trinkelio ir raudono asfalto dangos.

Pasitarimo pirmininkas

Robert Markovski

Pasitarimo sekretorė


Danguolė Emilija Baleišytė

Išrašas tikras

**DETALŪS METADUOMENYS**

<b>Dokumento sudarytojas (-ai)</b>	Vilniaus miesto savivaldybė 188710061, Konstitucijos pr. 3, LT-09601, Vilnius
<b>Dokumento pavadinimas (antraštė)</b>	DĖL 2022-02-18 PROTOKOLO Nr.A16-196/22(2.1.76E-INF) IŠRAŠO PATEIKIMO
<b>Dokumento registracijos data ir numeris</b>	2022-02-18 Nr. A51-21952/22(3.3.2.26E-INF)
<b>Dokumento gavimo data ir dokumento gavimo registracijos numeris</b>	–
<b>Dokumento specifikacijos identifikavimo žymuo</b>	ADOC-V1.0
<b>Parašo paskirtis</b>	Pasirašymas
<b>Parašą sukūrusio asmens vardas, pavardė ir pareigos</b>	Gintautas Kazimieras Niaura, Poskyrio vedėjas, pavaduojantis Skyriaus vedėją, Infrastruktūros skyrius
<b>Sertifikatas išduotas</b>	GINTAUTAS KAZIMIERAS NIAURA LT
<b>Parašo sukūrimo data ir laikas</b>	2022-02-18 15:26:13 (GMT+02:00)
<b>Parašo formatas</b>	XAdES-T
<b>Laiko žymoje nurodytas laikas</b>	2022-02-18 15:26:32 (GMT+02:00)
<b>Informacija apie sertifikavimo paslaugų teikėją</b>	EID-SK 2016, AS Sertifitseerimiskeskus EE
<b>Sertifikato galiojimo laikas</b>	2020-01-28 10:01:46 – 2025-01-26 23:59:59
<b>Informacija apie būdus, naudotus metaduomenų vientisumui užtikrinti</b>	"Registravimas" paskirties metaduomenų vientisumas užtikrintas naudojant "RCSC IssuingCA, VI Registru centras - i.k. 124110246 LT" išduotą sertifikatą "Dokumentų valdymo sistema Avilys, Vilniaus miesto savivaldybės administracija, į.k. 188710061 LT", sertifikatas galioja nuo 2021-12-20 09:38:49 iki 2024-12-19 09:38:49
<b>Pagrindinio dokumento priedų skaičius</b>	1
<b>Pagrindinio dokumento priedamų dokumentų skaičius</b>	–
<b>Priedamo dokumento sudarytojas (-ai)</b>	–
<b>Priedamo dokumento pavadinimas (antraštė)</b>	–
<b>Priedamo dokumento registracijos data ir numeris</b>	–
<b>Programinės įrangos, kuria naudojantis sudarytas elektroninis dokumentas, pavadinimas</b>	Dokumentų valdymo sistema „Avilys“, versija 3.5.56
<b>Informacija apie elektroninio dokumento ir elektroninio (-ių) parašo (-ų) tikrinimą (tikrinimo data)</b>	Atitinka specifikacijos keliamus reikalavimus. Visi dokumente esantys elektroniniai parašai galioja (2022-02-18 15:51:45)
<b>Paieškos nuoroda</b>	–
<b>Papildomi metaduomenys</b>	Nuorašą suformavo 2022-02-18 15:51:45 Dokumentų valdymo sistema „Avilys“

## AIŠKINAMASIS RAŠTAS

0	2021	Projektiniai pasiūlymai		
LAIDA	IŠLEIDIMO DATA	LAIDOS STATUSAS. KEITIMO PRIEŽASTIS (JEI TAIKOMA)		
KVAL. PATV. DOK. NR.				STATINIO PROJEKTO PAVADINIMAS Jungiamojo kelio tarp Žalgirio ir Trimitų gatvių šalia sklypo, adresu Žalgirio g. 66, Vilniuje, statybos projektas
36342	PV	B. Ubartas		DOKUMENTO PAVADINIMAS
	PROJ.	B. Ubartas		Aiškinamasis raštas
				LAIDA
				0
LT	STATYTOJAS			DOKUMENTO ŽYMUO
	Statytojas: Vilniaus miesto savivaldybės administracija			PS21-14-PP-AR
				LAPAS
				1
				LAPŲ
				5

### TURINYS

1.	Projekto rengimo pagrindas.....	3
2.	Dokumentai, kuriais vadovaujantis parengti projektiniai pasiūlymai .....	3
3.	Statybos vieta .....	3
4.	Teritorijų planavimo dokumentai.....	3
5.	Duomenys apie projektuojamą statinį .....	4
6.	Projektiniai sprendiniai.....	4
7.	Techniniai rodikliai .....	5

DOKUMENTO ŽYMUO	LAPAS	LAPŲ	LAIDA
PS21-14-PP-AR	2	5	0

### 1. PROJEKTO RENGIMO PAGRINDAS

Projektinių pasiūlymų rengimo pagrindas yra:

- Paramos projektavimo paslaugomis sutartis tarp Vilniaus miesto savivaldybės administracijos ir fizinio asmens E. P.

### 2. DOKUMENTAI, KURIAIS VADOVAUJANTIS PARENGTI PROJEKTINIAI PASIŪLYMAI

Pagrindiniai dokumentai, kuriais vadovaujantis parengti projektiniai pasiūlymai:

- prisijungimo prie susisiekimo komunikacijų sąlygos Nr. 21/1363;
- inžinerinio statinio projektinių pasiūlymų rengimo užduotis;

### 3. STATYBOS VIETA

Projekto įgyvendinimo vieta – Vilniaus miestas, Šnipiškių seniūnija.



1 pav. Situacijos schema (raudonai pažymėta projektuojama jungiamojo kelio atkarpa)

### 4. TERITORIJŲ PLANAVIMO DOKUMENTAI

Projektuojamas statinys patenka į šių teritorijų planavimo dokumentų ribas:

- Detalusis planas „Teritorijos tarp Rinktinės, H.Manto ir Trimitų g. detalaus plano projektas“;
- Detalusis planas „Šnipiškių rajono detalaus plano projektas“;
- Specialusis planas „Vilniaus miesto dviračių transporto infrastruktūros plėtros iki 2020 metų programa“;
- Specialusis planas „Vilniaus miesto savivaldybės teritorijos A, B, C kategorijų gatvių ribų (raudonųjų linijų) schema“;
- Specialusis planas „Vilniaus miesto dviračių takų specialusis planas“;
- „Teritorijos tarp Kalvarijų, Žalgirio, Trimitų gatvių ir kelio prie Trimitų g. 8 detaliojo plano koncepcija“
- Kt.

Statinys projektuojamas taip, kad neprieštarautų teritorijų planavimo dokumentų sprendiniams.

DOKUMENTO ŽYMUO	LAPAS	LAPŲ	LAIDA
PS21-14-PP-AR	3	5	0

## 5. DUOMENYS APIE PROJEKTUOJAMĄ STATINĮ

Statybos rūšis – naujo statinio statyba;

- Inžinerinio statinio grupė – susisiekimo komunikacijos;
- Susisiekimo komunikacijų pogrupis – gatvės;
- Statinio kategorija – neypatingas statinys;
- Gatvės kategorija – D<sub>s</sub>;
- Statinio ilgis – 0,048 km;

## 6. PAVELDOSAUGINĖ DALIS

Jungiamasis kelias tarp Žalgirio ir Trimitų gatvių atkarpa (toliau –kelias) projektuojamas Vilniaus senamiesčio (ob.kodas 16073) apsaugos zonos vizualinio apsaugos pozonio teritorijoje. Kelias yra horizontalus statinys, projektiniais sprendiniais jokios įtakos Vilniaus senamiesčiui vizualiniu aspektu nedaro.

## 7. PROJEKTINIAI SPRENDINIAI

Jungiamojo kelio tarp Žalgirio ir Trimitų gatvių atkarpa (toliau –kelias) projektuojama vadovaujantis STR 2.06.04:2014 „Gatvės ir vietinės reikšmės keliai. Bendrieji reikalavimai“ bei kitais galiojančiais teisės aktais ir norminiais dokumentais.

Jungiamasis kelias prasideda ties aklakeliu, esančiu šalia sklypo, adresu Trimitų g. 8, ir baigiasi ties įsikirtimu į Žalgirio g. Susikirtimas su Žalgirio gatve projektuojamas atsižvelgiant į projekto, pavadinimu „Žalgirio gatvės atkarpos rekonstrukcijos projektas“ sprendinius (Leidimo Nr. LRS-01-190606-00091; Statytojas – Vilniaus miesto savivaldybė).

Projektuojamo kelio ilgis sudaro 48 metrus, plotis – 5,5 m. Važiuojamąją dalį sudaro dvi 2,75 m pločio eismo juostos. Važiuojamąją dalį numatoma įrengti iš asfaltbetonio dangos. Kairėje kelio pusėje projektuojamas 2,25 m pločio šaligatvis plytelių danga. Kairysis šaligatvis nuo važiuojamosios dalies, kur leidžia aplinkybės, yra atitraukiamas per metrą nuo važiuojamosios dalies. Dešinėje kelio pusėje projektuojamas šaligatvis su žaliomis salelėmis, skirtomis želdiniams. Šaligatvis projektuojamas kintamo pločio, kadangi šaligatvio dangos suvedamos iki gretimais projektuojamo komercinės paskirties pastato fasadų.

Statinyje numatoma suprojektuoti dvi nuovažas į sklypą, adresu Žalgirio g. 66. Nuovažos projektuojamos pagal projekto, pavadinimu “Kavinės Žalgirio g. 66 Vilniuje Statybos projektas” sklypo plano sprendinius. Sklype organizuojamas eismas ratu, todėl ties nuovaža, esančia Pk 0+42 yra projektuojamas kelio ženklas Nr. 301 “Eismas draudžiamas”.

Šaligatvių ir važiuojamosios dalies susikirtimai bus detalizuojami techninio projekto metu atsižvelgiant į STR 2.03.01:2019 „Statinių prieinamumas“ reikalavimus.

Lietaus vandens nuotekų nuvedimas nuo projektuojamų dangų bus sprendžiamas techninio projekto metu pagal UAB „Grinda“ išduotas technines sąlygas.

Kelio apšvietimas bus sprendžiamas techninio projekto metu pagal UAB „Vilniaus apšvietimas“ išduotas technines sąlygas. Dangų ir eismo organizavimo plane vaizduojamos preliminaros apšvietimo atramų pastatymo vietos.

Projektinių pasiūlymų metu medžių šalinimas nenumatomas. Dešiniame šaligatvyje esančiose žaliuose salelėse numatoma įrengti klevų ir melvenių kompoziciją. Išilgai Žalgirio gatvės šalia sklypo taip pat numatoma įrengti žalią plotą ir jame pasodinti 3 vnt. klevų. Kairėje kelio pusėje, tarp važiuojamosios dalies ir šaligatvio esančioje žalioje vieno metro pločio salelėje numatoma pasodinti lankšvas.

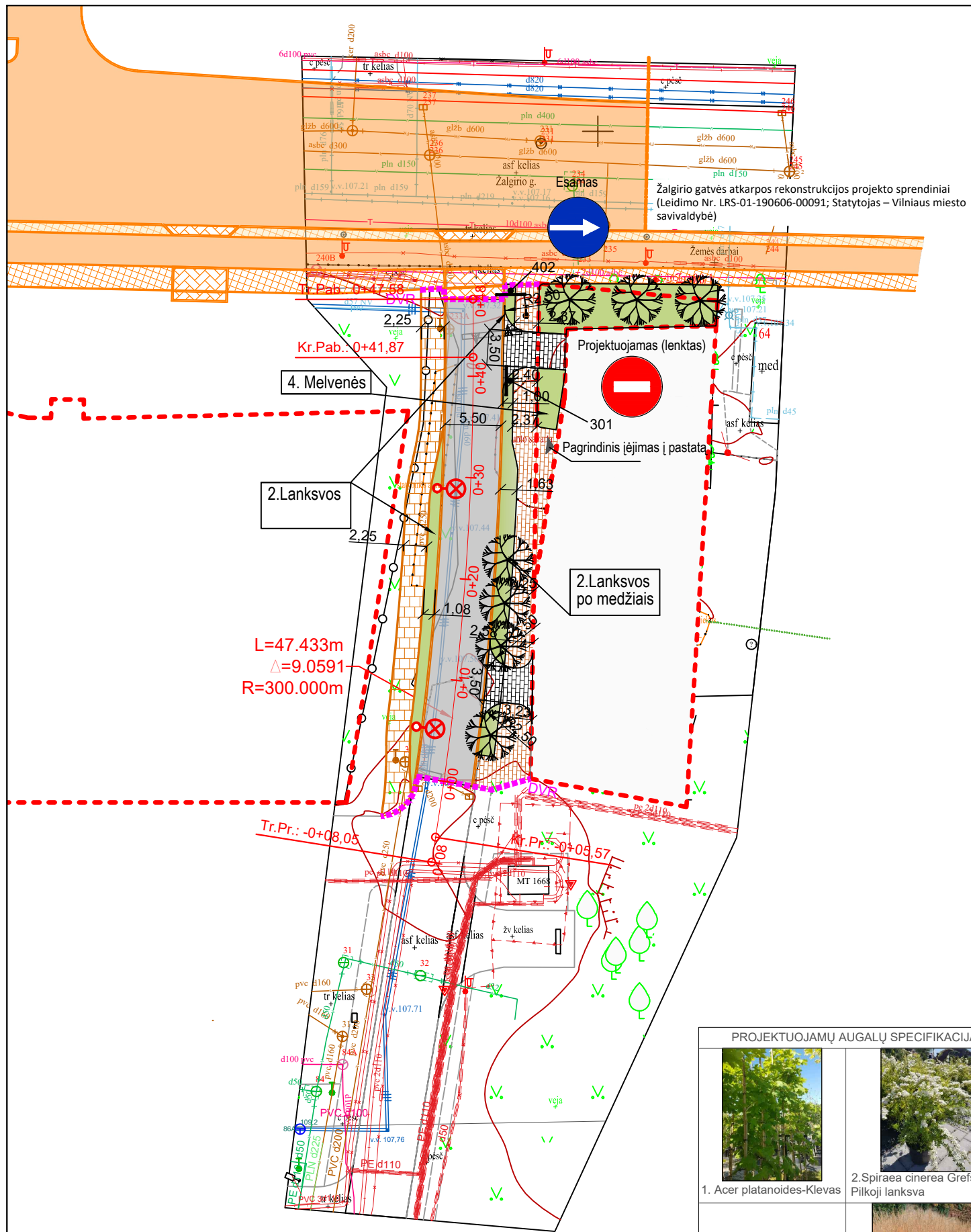
DOKUMENTO ŽYMUO	LAPAS	LAPŲ	LAIDA
PS21-14-PP-AR	4	5	0

**8. TECHNINIAI RODIKLIAI**

Pavadinimas	Mato vienetas	Kiekis	Pastabos
<b>III. SKYRIUS</b>			
<b>SUSISIEKIMO KOMUNIKACIJOS</b>			
<b>3.1. Jungiamojo kelio tarp Žalgirio ir Trimitų gatvių atkarpa</b>			
3.1.1. kategorija		D <sub>s</sub>	
3.1.2. ilgis*	km	0,048	
3.1.3. važiuojamosios dalies plotis	m	5,50	
3.1.4. eismo juostų skaičius	vnt.	2	
3.1.5. eismo juostos plotis	m	2,75	

\*Žvaigždute pažymėti rodikliai apskaičiuojami vadovaujantis Nekilnojamojo turto kadastrinių matavimų ir kadastro duomenų surinkimo taisyklėmis, kurias tvirtina Lietuvos Respublikos žemės ūkio ministras. Baigus statybą ir atlikus kadastrinius matavimus šie rodikliai gali turėti neesminių nukrypimų.


DOKUMENTO ŽYMUO PS21-14-PP-AR	LAPAS	LAPŲ	LAIDA
	5	5	0



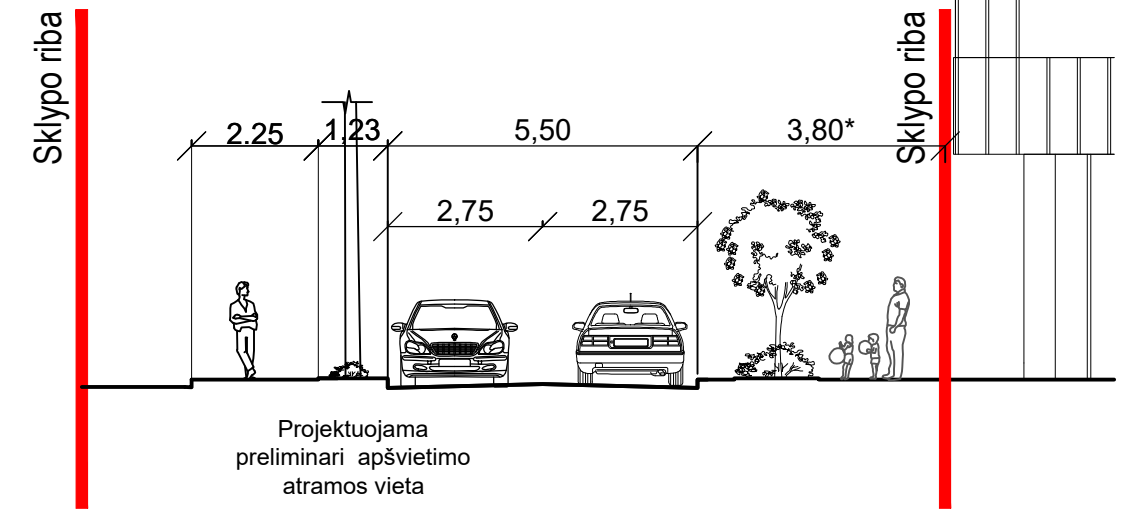
L=47.433m  
 $\Delta=9.0591$   
R=300.000m

Žalgirio gatvės atkarpos rekonstrukcijos projekto sprendiniai  
(Leidimo Nr. LRS-01-190606-00091; Statytojas – Vilniaus miesto savivaldybė)











PROJEKTUOJAMŲ AUGALŲ SPECIFIKACIJA



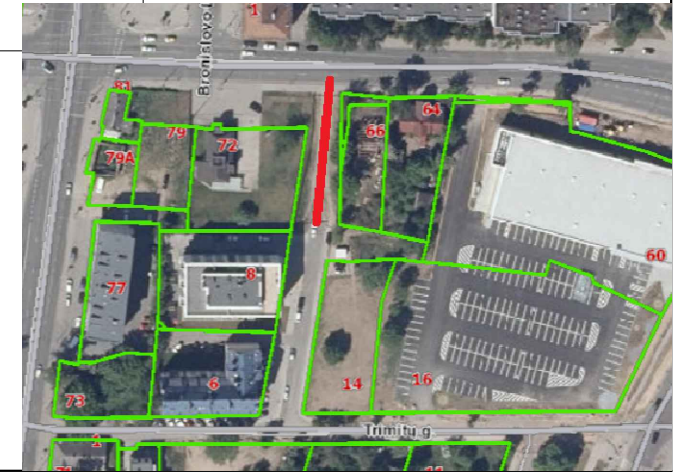
SKERSINIS PJŪVIS Pk 0+20




SUTARTINIAI ŽYMĖJIMAI:

-  - kadastriniais matavimais suformuotų žemės sklypų ribos;
-  - projektuojamas bortas;
-  - projektuojama darbų vykdymo riba
-  - projektuojama asfalto danga;
-  - projektuojama plytelių danga;
-  - projektuojama trinkelė danga;
-  - projektuojama veja;
-  - projektuojamos preliminarios apšvietimo atramos;
-  - projektuojami medžiai (klevai);
-  - projektuojami kelio ženklai;

SITUACIJOS SCHEMA



0	2021	Projektiniai pasiūlymai	
LAIDA	IŠLEIDIMO DATA	LAIDOS STATUSAS. KEITIMO PRIEŽASTIS (JEI TAIKOMA)	
KVAL. PATV. DOK. NR			STATINIO PROJEKTO PAVADINIMAS
36342	PV	B. Ubartas	Jungiamojo kelio tarp Žalgirio ir Trimitų gatvių šalia sklypo, adresu Žalgirio g. 66, Vilniuje, nauja statyba
33965	PDV	B. Ubartas	DOKUMENTO PAVADINIMAS
			Dangų ir eismo organizavimo planas M 1:500
LT	STATYTOJAS IR UŽSAKOVAS	DOKUMENTO ŽYMUO	LAPAS LAPŲ
	Statytojas: Vilniaus miesto savivaldybė	PS20-14-TP-PP-DEOP	1 1

## TIIS paslaugos

### "Topografinių ir inžinerinių tinklų planų erdvinių duomenų teikimas tikrinti ir tvarkyti" ataskaita

Sugeneruota: 2021-10-13 15:39

#### Paslaugos gavėjo informacija

Vardas ir pavardė: Žilvinas Norkus  
GKP: 1GKV-1356

#### Paslaugos užsakymo informacija

Numeris: TIIS1-20210817-013306  
Paslaugos nuoroda: <https://tiiis.planuojatau.lt/portal/orders/TIIS1-20210817-013306>  
Pavadinimas: Žalgirio\_66\_Vilnius  
Adresas: Žalgirio g. 66, Vilniaus m.  
Prašymo teritorija: 0.45 ha  
Pateikto plano tipas: Topografinis planas – pilnas turinys  
Rezervuoti šulinių numeriai: Ne  
Paslaugos gavėjo komentarai:  
Paslaugos gavėjo įkeltas dokumentas: Z66\_TOPO\_3.pdf, Z66-Aiskinamasis\_3.pdf  
Paslaugos būseną: Prašymas ir erdviniai duomenys priimti

#### Pateiktus plano ED priėmė/tikrino

Organizacija: Vilniaus miesto savivaldybės administracija (195)  
Pateiktas tikrinti EDR: Z66\_TOPO\_3\_.dwg  
Pateiktos pastabos: jei pasirinkote topografinį planą pilno turinio TOPO rodykite požemį (taška)

#### Veiksmų ir organizacijos priimtų sprendimų išsklotinė

2021-08-17 16:50:36	Pateiktas prašymas
2021-08-17 16:50:36	Gauta užduotis „Priimti ED“
2021-08-23 13:18:27	Prašymas atmestas (reikalingas prašymo arba ED patikslinimas)
2021-08-26 12:53:57	Pateiktas prašymas (po atmetimo)
2021-08-26 12:53:57	Gauta užduotis „Priimti ED“
2021-09-03 06:39:22	Prašymas atmestas (reikalingas prašymo arba ED patikslinimas)
2021-09-06 17:36:52	Pateiktas prašymas (po atmetimo)
2021-09-06 17:36:53	Gauta užduotis „Priimti ED“
2021-09-15 17:20:59	Prašymas atmestas (reikalingas prašymo arba ED patikslinimas)
2021-09-30 17:41:51	Pateiktas prašymas (po atmetimo)

2021-09-30 17:41:51

Gauta užduotis „Priimti ED“

2021-10-13 15:33:57

Prašymas ir ED priimti

### **ED pateikti susipažinti**

Organizacija:

AB „Energijos skirstymo operatorius“ (ESO) (80)

Organizacijos grupė:

AB „Energijos skirstymo operatorius“. Elektros duomenys (81)

Pateiktas susipažinti EDR:

Z66\_TOPO\_3\_.dwg

### **ED pateikti susipažinti**

Organizacija:

Vilniaus šilumos tinklai, AB (83)

Pateiktas susipažinti EDR:

Z66\_TOPO\_3\_.dwg

### **ED pateikti susipažinti**

Organizacija:

UAB „Grinda“ (102)

Pateiktas susipažinti EDR:

Z66\_TOPO\_3\_.dwg

### **ED pateikti susipažinti**

Organizacija:

UAB "Skaidula" (131)

Pateiktas susipažinti EDR:

Z66\_TOPO\_3\_.dwg

### **ED pateikti susipažinti**

Organizacija:

UAB „Vilniaus viešasis transportas“ (155)

Pateiktas susipažinti EDR:

Z66\_TOPO\_3\_.dwg

### **ED pateikti susipažinti**

Organizacija:

UAB "Vilniaus apšvietimas" (156)

Pateiktas susipažinti EDR:

Z66\_TOPO\_3\_.dwg

### **ED pateikti susipažinti**

Organizacija:

AB „Energijos skirstymo operatorius“ (ESO) (80)

Organizacijos grupė:

AB „Energijos skirstymo operatorius“. Vilniaus regionas, dujotiekio duomenys

Pateiktas susipažinti EDR:

Z66\_TOPO\_3\_.dwg

### **ED pateikti susipažinti**

Organizacija:

Telia Lietuva, AB (86)

Organizacijos grupė:

Telia Lietuva, AB. Vilniaus regionas, ryšių tinklo duomenys (424)

Pateiktas susipažinti EDR:

Z66\_TOPO\_3\_.dwg





**VILNIAUS MIESTO SAVIVALDYBĖS ADMINISTRACIJOS  
KULTŪROS PAVELDO APSAUGOS SKYRIUS**

UAB „Flexiforma“  
Reginai Savičienei

2021-12- Nr. A51- /21(3.3.3.14E-KPA)  
į 2021-12-10 Nr E654-223/21(3.3.3.14E-KPA)

rg@flexiforma.lt

**DĖL JUNGIAMOJO KELIO TARP ŽALGIRO IR TRIMITŲ GATVIŲ ŠALIA SKLYPO,  
ADRESU ŽALGIRO G. 66, VILNIUJE, STATYBOS PROJEKTINIŲ PASIŪLYMŲ**

Vilniaus miesto savivaldybės administracijos Kultūros paveldo apsaugos skyrius gavo 2021-12-10 prašymą (Reg. Nr. E654-223/21(3.3.3.14E-KPA) peržūrėti jungiamojo kelio tarp Žalgirio ir Trimitų gatvių šalia sklypo Žalgirio g. 66, Vilniuje, statybos projektinių pasiūlymų (Nr. PS21-14-PP) sprendinius. Projekto rengėjas – UAB „Flexiforma“, PV – B. Ubartas.

Projektuojamas teritorija ir sklypas Žalgirio g. 66 patenka į Vilniaus senamiesčio (kodas 16073) vizualinės apsaugos zonos teritoriją, kuriose numatomiems projektavimo ir statybos darbams taikomi paveldosauginiai reikalavimai.

Paveldosauginiu požiūriu pritariame pateiktiems jungiamojo kelio tarp Žalgirio ir Trimitų gatvių šalia sklypo Žalgirio g. 66, Vilniuje, statybos projektinių pasiūlymų (Nr. PS21-14-PP) sprendiniams.

Patarėja,  
pavaduojanti l. e. p skyriaus vedėja

Jolita Noreikienė

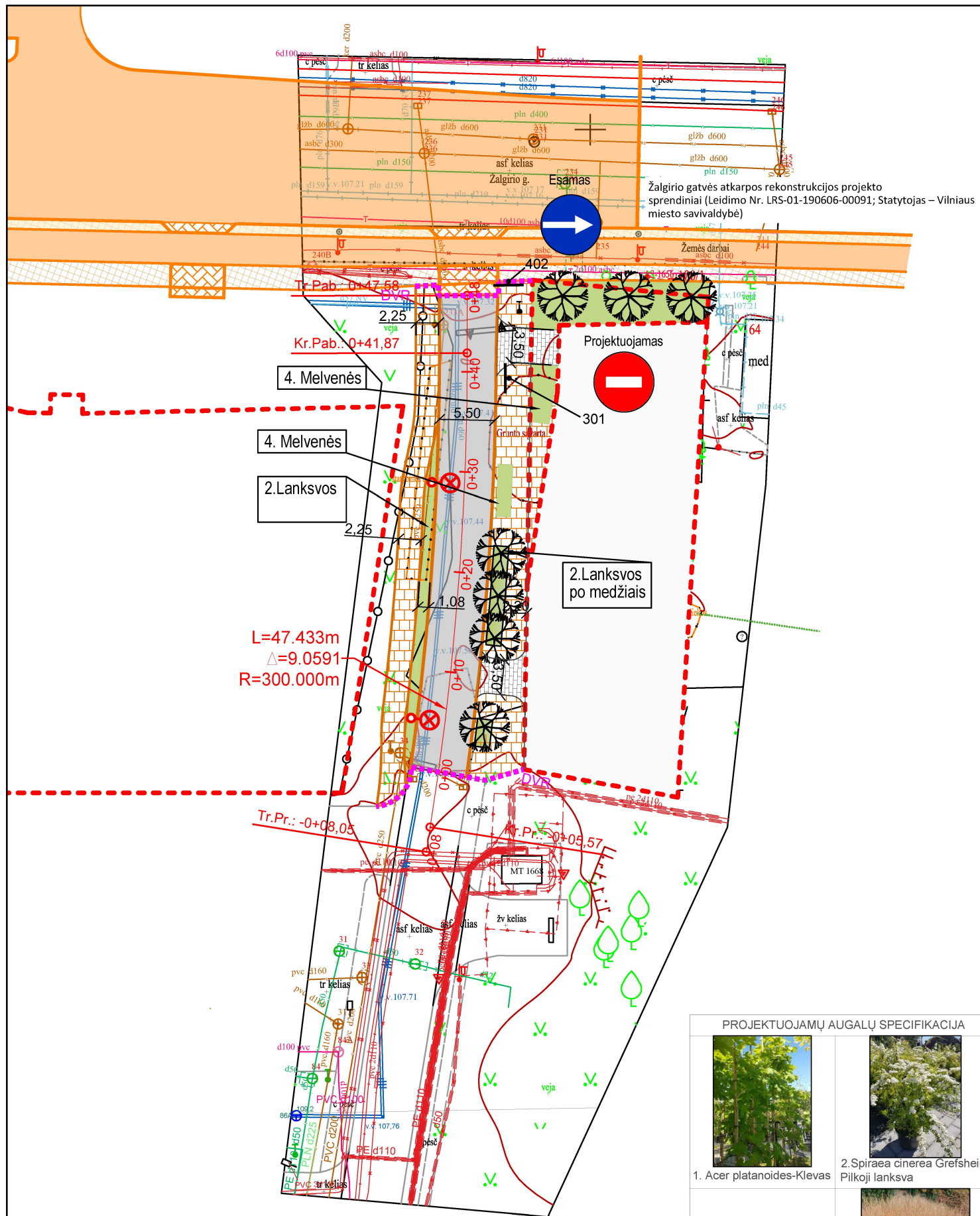
Rita Navalinskienė, tel. +370 694 85320, [rita.navalinskiene@vilnius.lt](mailto:rita.navalinskiene@vilnius.lt)

Šis atsakymas gali būti skundžiamas Vilniaus apygardos administraciniam teismui (Žygimantų g. 2, LT-01102 Vilnius) Lietuvos Respublikos administracinių bylų teisenos įstatymo nustatyta tvarka arba Lietuvos Respublikos Seimo kontrolierių įstaigai (Gedimino pr. 56, LT-01110 Vilnius) Lietuvos Respublikos Seimo kontrolierių įstatymo nustatyta tvarka.



**DETALŪS METADUOMENYS**


<b>Dokumento sudarytojas (-ai)</b>	Vilniaus miesto savivaldybė 188710061, Konstitucijos pr. 3, LT-09601, Vilnius
<b>Dokumento pavadinimas (antraštė)</b>	DĖL JUNGIAMOJO KELIO TARP ŽALGIRIO IR TRIMITŲ GATVIŲ ŠALIA SKLYPO, ADRESU ŽALGIRIO G. 66, VILNIUJE, STATYBOS PROJEKTINIŲ PASIŪLYMŲ
<b>Dokumento registracijos data ir numeris</b>	2021-12-15 Nr. A655-1038/21(2.3.3.14E-KPA)
<b>Dokumento gavimo data ir dokumento gavimo registracijos numeris</b>	–
<b>Dokumento specifikacijos identifikavimo žymuo</b>	ADOC-V1.0
<b>Parašo paskirtis</b>	Pasirašymas
<b>Parašą sukūrusio asmens vardas, pavardė ir pareigos</b>	Jolita Noreikienė, Patarėja, pavaduojanti skyriaus vedėją, Kultūros paveldo apsaugos skyrius
<b>Sertifikatas išduotas</b>	JOLITA,NOREIKIENĖ LT
<b>Parašo sukūrimo data ir laikas</b>	2021-12-14 22:21:20 (GMT+02:00)
<b>Parašo formatas</b>	XAdES-T
<b>Laiko žymoje nurodytas laikas</b>	2021-12-14 22:21:34 (GMT+02:00)
<b>Informacija apie sertifikavimo paslaugų teikėją</b>	EID-SK 2016, AS Sertifitseerimiskeskus EE
<b>Sertifikato galiojimo laikas</b>	2020-01-28 10:32:18 – 2025-01-26 23:59:59
<b>Informacija apie būdus, naudotus metaduomenų vientisumui užtikrinti</b>	"Registravimas" paskirties metaduomenų vientisumas užtikrintas naudojant "RCSC IssuingCA, VI Registru centras - i.k. 124110246 LT" išduotą sertifikatą "Dokumentų valdymo sistema Avilys, Vilniaus miesto savivaldybės administracija, į.k.188710061 LT", sertifikatas galioja nuo 2018-12-27 14:17:37 iki 2021-12-26 14:17:37
<b>Pagrindinio dokumento priedų skaičius</b>	–
<b>Pagrindinio dokumento priedamų dokumentų skaičius</b>	–
<b>Priedamo dokumento sudarytojas (-ai)</b>	–
<b>Priedamo dokumento pavadinimas (antraštė)</b>	–
<b>Priedamo dokumento registracijos data ir numeris</b>	–
<b>Programinės įrangos, kuria naudojantis sudarytas elektroninis dokumentas, pavadinimas</b>	Dokumentų valdymo sistema „Avilys“, versija 3.5.51
<b>Informacija apie elektroninio dokumento ir elektroninio (-ių) parašo (-ų) tikrinimą (tikrinimo data)</b>	Atitinka specifikacijos keliamus reikalavimus. Visi dokumente esantys elektroniniai parašai galioja (2021-12-15 18:06:30)
<b>Paieškos nuoroda</b>	–
<b>Papildomi metaduomenys</b>	Nuorašą suformavo 2021-12-15 18:06:30 Dokumentų valdymo sistema „Avilys“



L=47.433m  
Δ=9.0591  
R=300.000m



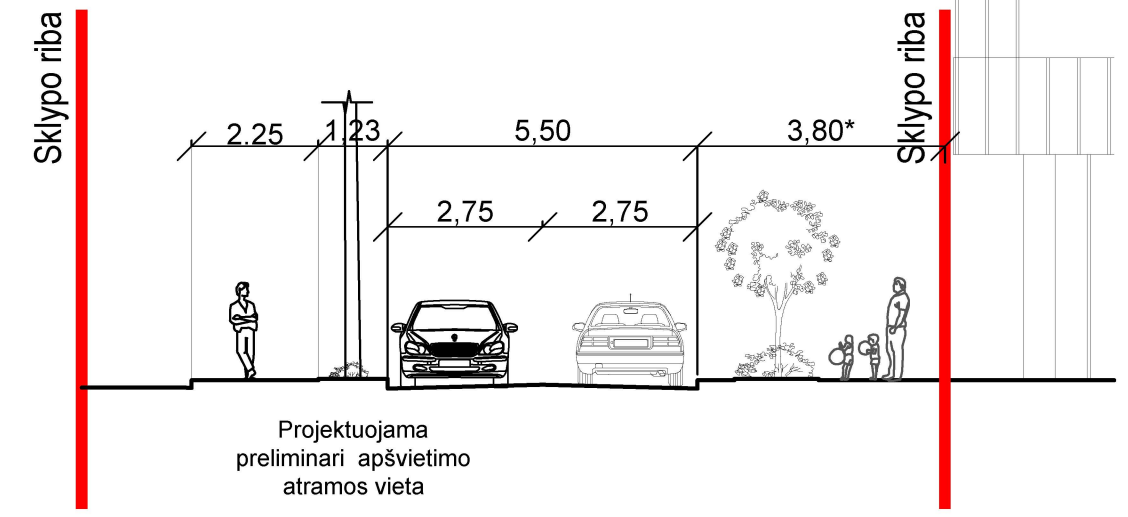
PROJEKTUOJAMŲ AUGALŲ SPECIFIKACIJA



SĮ „Vilniaus planas“  
Geografinių informacinių  
sistemų poskyris  
Karolis Dambrauskas

2021 12 22  
PP\_1803

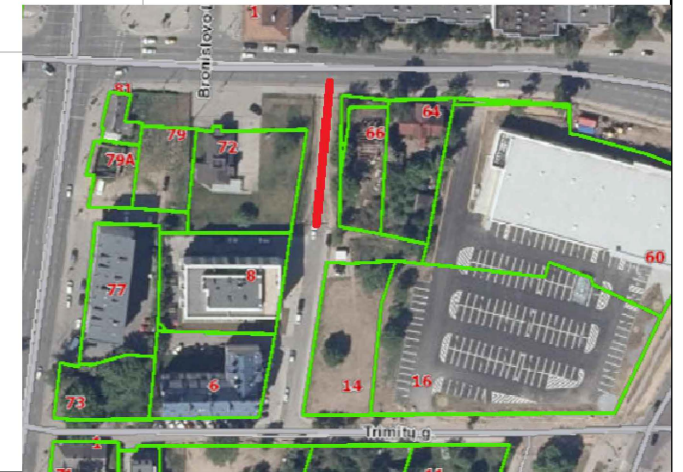
SKERSINIS PJŪVIS Pk 0+20



SUTARTINIAI ŽYMĖJIMAI:

- kadastriniais matavimais suformuotų žemės sklypų ribos;
- projektuojamas bortas;
- projektuojama darbų vykdymo riba
- projektuojama asfalto danga;
- projektuojama plytelių danga;
- projektuojama trinkelio danga;
- projektuojama veja;
- projektuojamos preliminaros apšvietimo atramos;
- projektuojami medžiai (klevai);
- projektuojami kelio ženklai;

SITUACIJOS SCHEMA



0	2021	Projektiniai pasiūlymai	
LAIDA	IŠLEIDIMO DATA	LAIDOS STATUSAS. KEITIMO PRIEŽASTIS (JEI TAIKOMA)	
KVAL. PATV. DOK. NR			STATINIO PROJEKTO PAVADINIMAS
36342	PV	B. Ubartas	Jungiamojo kelio tarp Žalgirio ir Trimitų gatvių šalia sklypo, adresu Žalgirio g. 66, Vilniuje, statybos projektas
33965	PDV	B. Ubartas	DOKUMENTO PAVADINIMAS
			Dangų ir eismo organizavimo planas M 1:500
LT	STATYTOJAS IR UŽSAKOVAS	DOKUMENTO ŽYMUO	LAPAS LAPŲ
	Statytojas: Vilniaus miesto savivaldybė	PS20-14-TP-PP-DEOP	1 1

**DETALŪS METADUOMENYS**

<b>Dokumento sudarytojas (-ai)</b>	Vilniaus miesto savivaldybė 188710061, Konstitucijos pr. 3, LT-09601, Vilnius
<b>Dokumento pavadinimas (antraštė)</b>	DĖL PRAŠYMO PRITARTI PP Jungiamojo kelio tarp Žalgirio ir Trimitų gatvių, šalia sklypo, adresu Žalgirio g. 66 Vilniuje, statybos projektas
<b>Dokumento registracijos data ir numeris</b>	2022-02-25 Nr. A51-24786/22(3.3.2.26-MPA)
<b>Dokumento gavimo data ir dokumento gavimo registracijos numeris</b>	–
<b>Dokumento specifikacijos identifikavimo žymuo</b>	ADOC-V1.0
<b>Parašo paskirtis</b>	Pasirašymas
<b>Parašą sukūrusio asmens vardas, pavardė ir pareigos</b>	Mindaugas Pakalnis, Vilniaus miesto savivaldybės administracijos vyriausiasis architektas, Administracijos direktorius
<b>Sertifikatas išduotas</b>	MINDAUGAS PAKALNIS LT
<b>Parašo sukūrimo data ir laikas</b>	2022-02-25 09:56:14 (GMT+02:00)
<b>Parašo formatas</b>	XAdES-T
<b>Laiko žymoje nurodytas laikas</b>	2022-02-25 09:56:28 (GMT+02:00)
<b>Informacija apie sertifikavimo paslaugų teikėją</b>	EID-SK 2016, AS Sertifitseerimiskeskus EE
<b>Sertifikato galiojimo laikas</b>	2020-11-03 20:19:13 – 2025-11-02 23:59:59
<b>Informacija apie būdus, naudotus metaduomenų vientisumui užtikrinti</b>	"Registravimas" paskirties metaduomenų vientisumas užtikrintas naudojant "RCSC IssuingCA, VI Registru centras - i.k. 124110246 LT" išduotą sertifikatą "Dokumentų valdymo sistema Avilys, Vilniaus miesto savivaldybės administracija, i.k. 188710061 LT", sertifikatas galioja nuo 2021-12-20 09:38:49 iki 2024-12-19 09:38:49
<b>Pagrindinio dokumento priedų skaičius</b>	–
<b>Pagrindinio dokumento priedamų dokumentų skaičius</b>	–
<b>Priedamo dokumento sudarytojas (-ai)</b>	–
<b>Priedamo dokumento pavadinimas (antraštė)</b>	–
<b>Priedamo dokumento registracijos data ir numeris</b>	–
<b>Programinės įrangos, kuria naudojantis sudarytas elektroninis dokumentas, pavadinimas</b>	Dokumentų valdymo sistema „Avilys“, versija 3.5.56
<b>Informacija apie elektroninio dokumento ir elektroninio (-ių) parašo (-ų) tikrinimą (tikrinimo data)</b>	Atitinka specifikacijos keliamus reikalavimus. Visi dokumente esantys elektroniniai parašai galioja (2022-02-25 13:30:46)
<b>Paieškos nuoroda</b>	–
<b>Papildomi metaduomenys</b>	Nuorašą suformavo 2022-02-25 13:30:47 Dokumentų valdymo sistema „Avilys“