



Kadastro Nr. 0101/0074:742

Sklypo pagrindinė naudojimo paskirtis - kita,
naudojimo būdas - nera.
Pageidaujama paskirtis - kita,
žemės naudojimo būdas - vienbučių ir dvibučių
gyvenamųjų pastatų teritorija.

Tupuriškių g.

D

3

20

2

D

Žiedų g.

20

12C

12B

14








Žemoji g.

D

12A

12

Sutartiniai ženklai:

-  Registrų c. sklypai
-  Registrų c. (netikslių mat.) sklypai
-  Registrų c. inž. statiniai
-  DP patvirtintos RL
-  SP patvirtintos RL
-  DP koncepcijų RL
-  Schemos patvirtintos RL
-  DP rengiamos RL
-  SP rengiamos RL
-  Schemos rengiamos RL

IŠTRAUKA IŠ SUVESTINIO SKAITMENINIO
VILNIAUS MIESTO PLANO M1:1000

Žemės sklypas (kadastro Nr. 0101/0074:742)