

<b>ROJEKTO PAVADINIMAS:</b>	<b>SPORTO PASKIRTIES PASTATO (7.14) (LEDO ARENOS), JOTVINGIŲ G. 1 VILNIUS, STATYBOS PROJEKTAS</b>
-----------------------------	---



<b>STATYBOS RŪŠIS:</b>	Nauja statyba
<b>STATYBOS VIETA:</b>	Jotvingių g. 1, Vilnius
<b>STATINIO KATEGORIJA:</b>	Ypatingas statinys
<b>STADIJA:</b>	Projektiniai pasiūlymai Nr.: 2102-XX-PP

<b>UŽSAKOVAS/ STATYTOJAS:</b>	<b>VILNIAUS MIESTO SAVIVALDYBĖ</b>
-----------------------------------	------------------------------------

	<b>UAB PROJEKTŲ RENGIMO CENTRAS</b> Žemaitės g. 21, LT-03118 Vilnius Tel. Nr. (8 5) 231 4672 el. pašto adresas: info@prc.lt		
		<b>Direktorius</b>	Mindaugas Čepulis
Atestato Nr. A295	<b>Projekto vadovas</b>	Jokūbas Fišeris	
Atestato Nr. 30332	<b>Projekto vadovo asistentė</b>	Ana Gurevičienė	
	<b>UAB TIKSLI FORMA</b> Vokiečių g. 24, LT-01130 Vilnius el. pašto adresas: info@tiksliforma.lt		
		<b>Direktorius</b>	Kęstutis Mikulskis
Atestato Nr. A295	<b>Projekto dalies vadovas</b>	Jokūbas Fišeris	
	<b>Architektė</b>	Dovilė Gavėnė	
	<b>Architektė</b>	Rūta Urbonavičiūtė	

## PROJEKTINIŲ PASIŪLYMŲ DALIES BRĖŽINIŲ IR DOKUMENTŲ ŽINIARAŠTIS



18	Brėž.Nr.	Laida	Brėžinio pavadinimas	Psl.	Pastabos
			<b>Tekstinė dalis</b>		
1.		0	Antraštinis lapas	1	1 psl.
2.	2102-XX-PP-BDŽ	0	Brėžinių žiniaraštis	2	1 psl.
3.	2102-XX-PP-AR	0	Aiškinamasis raštas	3	13 psl.
4.			Projektinių pasiūlymų rengimo užduotis	16	5 psl.
5.			Lietuvos architektų sąjungos Vilniaus skyrius Architektūros ir urbanistikos ekspertų taryba	21	1 psl.
			<b>Grafinė dalis</b>		
			Analizės schemos	22	6 psl.
6.	2102-SP-PP -B.01	0	Sklypo planas	28	1 psl.
7.	2102-XX-PP -B.1	0	Ardymo planas želdinių ir žolės	29	1 psl.
8.	2102-XX-PP -B.ŽI	0	Želdinių planas. Medžių ir krūmų išdėstymo planas	30	1 psl.
9.	2102-XX-PP -B.ŽI	0	Želdinių planas. Medžių ir krūmų išdėstymo pjūviai	31	1 psl.
10.	2102-SA-PP- B.02	0	Pusrūsio planas	32	1 psl.
11.	2102-SA-PP- B.03	0	1 aukšto planas	33	1 psl.
12.	2102-SA-PP- B.04	0	Pjūviai	34	1 psl.
13.	2102-SA-PP- B.05	0	Fasadai	35	1 psl.
14.	2102-SA-PP- B.06	0	Fasadai	36	1 psl.
15.	2102-SA-PP- B.07	0	3D vizualizacijos	37	9 psl.

0	2021	Statybos leidimui			
Laida	Išleidimo data	Laidos statusas. Keitimo priežastis (jei taikoma)			
KVAL. PATV. DOK. NR.		UAB „Projektų rengimo centras“ Žemaitės g. 21, Vilnius Tel. (8 5) 231 4672	STATINIO PROJEKTO PAVADINIMAS <b>SPORTO PASKIRTIES PASTATO (7.14) (LEDO ARENOS), JOTVINGIŲ G. 1 VILNIUS, STATYBOS PROJEKTAS</b>		
A295	PV	JOKŪBAS FIŠERIS		LAIDA	
30332	PV asist	ANA GUREVIČIENĖ			
		UAB „Tiksli forma“ Vokiečių g. 24, Vilnius	DOKUMENTO PAVADINIMAS <b>Projekto dalies dokumentų sudėties žiniaraštis</b>		
A295	PDV	JOKŪBAS FIŠERIS		0	
	Arch.	DOVILĖ GAVĖNĖ			
	Arch.	RŪTA URBONAVIČIŪTĖ			
KALBOS TRUMP. LT	<b>STATYTOJAS/UŽSAKOVAS:</b> <b>VILNIAUS MIESTO SAVIVALDYBĖ</b>		DOKUMENTO ŽYMUO <b>2102-XX-PP-BDŽ</b>	LAPAS 1	LAPŲ 1

## Aiškinamasis raštas

### 1. Bendrieji statinių rodikliai:

Pavadinimas	Mato vienetas	Kiekis	Pastabos
<b>1. SKLYPAS Nr.1</b>			
1.1 sklypo plotas	m <sup>2</sup>	39185	
1.2 sklypo užstatymo intensyvumas		0,3	Didžiausias leistinas 1,2 *
1.3 sklypo užstatymo tankumas	%	25	Didžiausias leistinas 40 % *
<b>2. Negyvenamieji pastatai: Sporto paskirties pastatas</b>			
2.1. paskirties rodikliai (gamybos, kitos planuojamos ūkinės veiklos, paslaugų apimtis, butų, vietų, lovų, aptarnaujamų žmonių skaičius, kiti rodikliai)		100 sport. 20 trenerių admin.	
2.1.1 Lankytojų skaičius	Vnt.	850 žiūrovų	
2.1.2 Automobilių parkavimo vietų skaičius	Vnt.	84 + 4	84 vietos automobiliams, 4 - autobusams
2.2. Bendrasis plotas	m <sup>2</sup>	Iki 10 000	
2.3. Pagrindinis plotas	m <sup>2</sup>	-	
2.4. pastato tūris	m <sup>3</sup>	Iki 100 000	

0	2021	Statybos leidimui			
Laida	Išleidimo data	Laidos statusas. Keitimo priežastis (jei taikoma)			
KVAL. PATV. DOK. NR.		UAB „Projektų rengimo centras“ Žemaitės g. 21, Vilnius	STATINIO PROJEKTO PAVADINIMAS <b>SPORTO PASKIRTIES PASTATO (7.14) (LEDO ARENOS), JOTVINGIŲ G. 1 VILNIUS, STATYBOS PROJEKTAS</b>		
A295	PV	JOKŪBAS FIŠERIS	DOKUMENTO PAVADINIMAS  <b>Aiškinamasis raštas</b>	LAIDA  0	
30332	PV asist	ANA GUREVIČIENĖ			
		UAB “Tiksli forma” Vokiečių g. 24, Vilnius			
A295	PDV	JOKŪBAS FIŠERIS			
	Arch.	<u>DOVILĖ GAVENĖ</u>			
	Arch.	RŪTA URBONAVIČIŪTĖ			
KALBOS TRUMP. LT	<b>STATYTOJAS/UŽSAKOVAS:</b> <b>VILNIAUS MIESTO SAVIVALDYBĖ</b>		DOKUMENTO ŽYMUO <b>2102-XX-PP-AR</b>	LAPAS 1	LAPŲ 13

Pavadinimas	Mato vienetas	Kiekis	Pastabos
2.5. aukštų skaičius	vnt.	1 aukštas su pusrūsiu ir antresole	Didžiausias leistinas 9 *
2.6. pastato aukštis	m	Iki 15 m	Didžiausias leistinas 20 *
2.7. Energetinio naudingumo klasė		A++	
2.8. Pastato garso klasė		C	

\*pagal Vilniaus miesto Bendrąjį planą.

Užstatymo plotas – 7050 m<sup>2</sup>

Kietųjų dangų plotas – iki 2900 m<sup>2</sup>

Vandeniui nepralaidžių dangų (užstatymo + kietųjų dangų) plotas – 7050+2900 = 9950 m<sup>2</sup> - iki 26 % sklypo ploto (Didžiausias leistinas 40 % pagal Vilniaus miesto Bendrąjį planą)

Želdinių plotai - 23970 m<sup>2</sup> (daugiau nei 60 % sklypo ploto), rezervinė aikštelė tinklas apželdintas veja - 1395 m<sup>2</sup>, pastato sienos želdinamos vijokliais - 900 m<sup>2</sup>.

## 2. Žemės sklypo Nr.1 rodikliai :

2.1. Kadastro Nr.44/2583953

2.2. Žemės sklypo paskirtis: kita.

2.3. Žemės sklypo naudojimo būdas: visuomeninės paskirties ir bendrojo naudojimo teritorijos

## 3. Trumpas esamo statybos sklypo apibūdinimas ir sprendiniai :

- 3.1. Sklypas, kuriame numatoma statyti sporto paskirties pastatą (7,14) – ledo areną yra Jotvingių g. 1 Vilniuje, Liepkalnio teritorijoje tarp Žirnių ir Jotvingių gatvių.
- 3.2. Valstybinis žemės sklypas patikėjimo teise priklauso Nacionalinei žemės tarnybai prie Žemės ūkio ministerijos. Sklypas šiuo metu yra išnuomotas ir naudojamas kaip kelių statybos įmonės teritorija.
- 3.3. Šiuo metu esantis reljefo perkritimas tarp Žirnių gt. (alt.198,50) ir Jotvingių gt.( alt.190,80) siekia apie 8-9 metrus, tačiau šiuo metu sklypo teritorija išlyginta, t.y. užpilta piltiniu gruntu. Ties Jotvingių gatve suformuotas nenatūraliai status šlaitas. Natūralūs želdiniai likę prie šaurinės sklypo ribos (prie Jotvingių g.) ir prie vakarine sklypo ribos. Šalia pietine sklypo ribos yra įrengtas kietos dangos įvažiavimas į šalia esančią autotransporto įmonės teritoriją iš Žirnių gatvės.

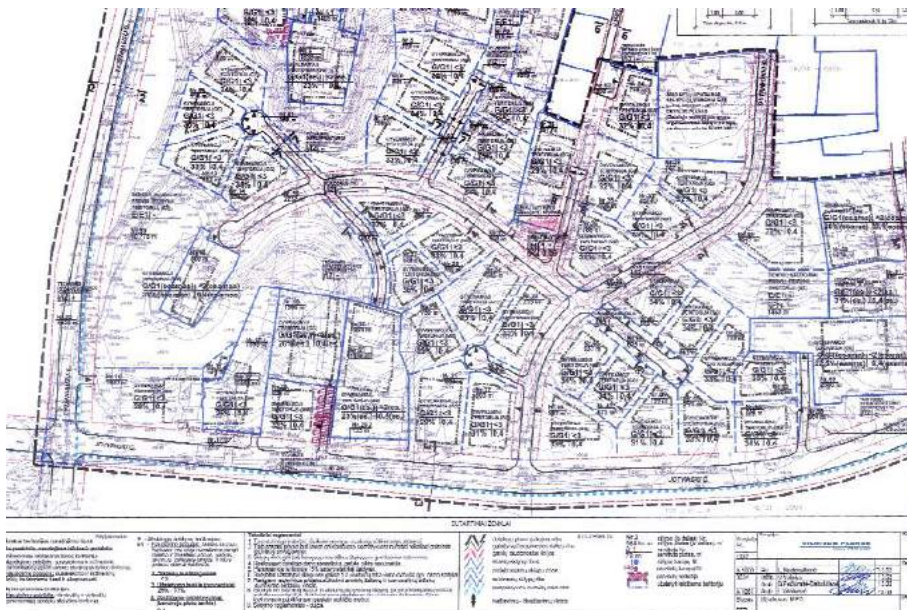
DOKUMENTO ŽYMUO	LAPAS	LAPŲ	LAIDA
<b>2102-XX-PP-AR</b>	2	13	0



Esamos situacijos fotofiksacija

- 3.4. Projektas rengiamas pagal aktualų teritorijų planavimo dokumentą - Vilniaus miesto Bendrąjį planą (toliau - BP).
- 3.5. Detalusis planas nagrinėjamam sklypui nebuvo parengtas, tačiau teritorijai į šiaurę, nuo Jotvingių gatvės yra parengtas detalusis planas „Teritorijos prie Tyzenhauzų ir Jotvingių gatvių sankirtos detalusis planas“ . Taip pat yra parengtas detalusis planas sklypui, esančiam prie rytinės projektuojamo sklypo ribos.

Detalusis planas prie Jotvingių ir Tyzenhauzo gatvių sankirtos



DOKUMENTO ŽYMUO  <b>2102-XX-PP-AR</b>	LAPAS	LAPŲ	LAIKA
	3	13	0



Dviračių vietos skaičiuojamas:

STR 2.06.04:2014 GATVES IR VIETINĖS REIKŠMĖS KELIAI. BENDRIEJI REIKALAVIMAI 42 lentelės 1 ir 6 punktus:

1.	Administracinės, visuomeninės įstaigos, biurai	1 vieta 250 m <sup>2</sup> pagrindinio ploto
6.	Stadionai ir sporto arenos	1 vieta 85 m <sup>2</sup> naudingo tribūnų ploto

Administracinės dalies pagrindinis plotas – 200 m<sup>2</sup>

200/250=1 vieta dviračiui

Projektuojamas tribūnų plotas – 600 m<sup>2</sup>

600/85=8 vietos dviračiams

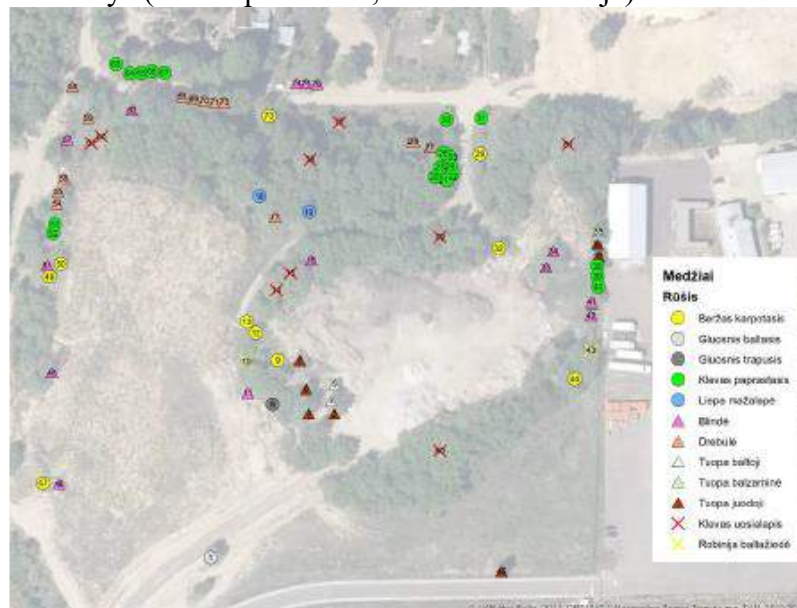
Viso:

1+8=9 vietos dviračiams

Projektuojama 14 stovų dviračiams tvirtinti prie dviračio rėmo. (galimas 2 dviračių tvirtinimas prie vieno dviračių stovo)

### 5. Esamo sklypo želdinių padėtis.

4.1. Sklype esama želdinių ir želdynų padėtis bloga. Želdiniai savaiminiai, vyrauja Lietuvoje vyraujančios vietinės rūšys (beržas karpotasis, gluosnis baltasis, trapusis, klevas paprastasis, liepa mažalapė) ir invazines rūšys (uosialapis klevas, baltažiedė robinija).



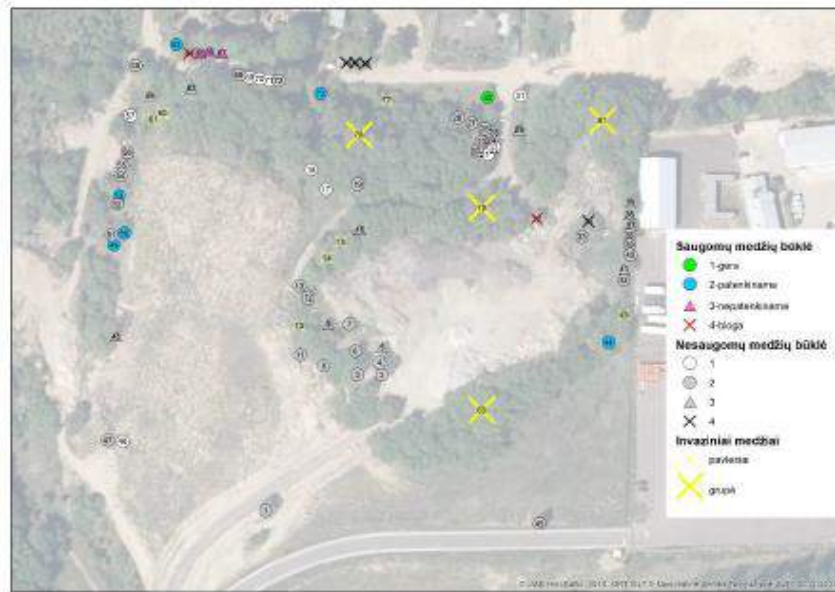
1 pav. Medžių išsidėstymas pagal rūšis (inventorizacija)

4.2. Medžių būklė: 1 medis geros būklės, 6 – patenkinamos, 3 - nepatenkinamos ir 2 – blogos būklės medžiai neinvaziniai. Invaziniai medžiai neinventorizuoti atskirai, juos būtina naikinti nes jie agresyviai pasklidę po teritoriją.

4.3. Projektuojama esant galimybei išsaugoti arba perkelti geros, patenkinamos būklės medžius į naujai projektuojamus želdinius.

DOKUMENTO ŽYMUO	LAPAS	LAPŲ	LAIDA
	5	13	0

2102-XX-PP-AR



2 pav. Medžių išsidėstymas pagal būklę (inventorizacija)

- 4.4. Visos teritorijos dirvožemis užterštas stambiomis ir smulkiomis betono, plytų, asfalto, žvyro atliekomis, kuriose gerai jaučiasi invaziniai augalai – uosialapiai klevai, baltažiedės robinijos.
- 4.5. Esami akmenys teritorijoje saugomi sklypo sutvarkymui.

**5. Projektuojami sklypo želdinių sprendiniai**



3 pav. Teritorijos sutvarkymas su želdiniais.

DOKUMENTO ŽYMUO	LAPAS	LAPŲ	LAIDA
<b>2102-XX-PP-AR</b>	6	13	0

5.1. Teritorijoje numatoma vientisa želdynų sistema. Želdiniai projektuojami sukuriant galimybę teritoriją naudoti tiek Ledo arenos naudotojams, tiek vietiniams gyventojams. Teritorijos želdyno sutvarkymo vizija šiuo tvarkymo etapu - suformuoti reprezentatyvia dalį prie pagrindinio įėjimo į teritoriją, vidutiniškai gamtišką dalį. Ateityje teritorijos vystymą derinti prie esamo ir atsižvelgiant į poreikį gerinti grunto, kraštovaizdžio kokybę sklype pavyzdžiui šiaurinę dalį formuoti kaip mišką su trimis ardais.



5.2. Reprezentatyvioje dalyje formuojami želdiniai eilėmis arba grupėmis palei projektuojamus takus ir automobilių aikšteles. Palei Tyzenhauzo gatvės atkarpą formuojamos apželdintos sausabalės su medžiai (Klevas paprastasis *Acer platanoides*) ir daugiametėmis gėlėmis, krūmais (baltoji sedula *Cornus alba*). Nuo kietųjų dangų (betono plokščių, skaldos su korio pagrindu) projektuojamas nuleidimas lietaus vandens į sausabales. Numatomos medžių alėjos (Japoninis šermukšnis *Sorbus commixta*, Paprastasis skroblas *Carpinus betulus*), gyvatvorė (Tarpinė forsitija *Forsythia x intermedia*) atskiriant teritorija nuo pusiau gamtiškosios.

5.3. Prie pastato numatoma daugiamečių gėlių gėlynai suformuojant nedideles kalveles. Pagrindiniame pėsčiųjų take formuluojamos želdinių intarpai kietoje dangoje. Prie projektuojamų suolų siūloma sodinti nedidelio aukščio medžius- Sargento obelis *Malus toringo var. Sargentii*, Japoninė alyva *Syringa reticulata* 'Ivory Silk', - sukuriant šešėlį sėdinčiam ir neužstoja pagrindinio pastato fasado, įėjimo.

5.4. Reprezentatyvios dalies rytinėje dalyje formuojamos stovėjimo vietos ant vejų su koriu. Ši dalis bus naudojama esant didesniai lankytojų skaičiui. Todėl siūloma formuoti medžių eiles, kurios vizualiai sukurs stovėjimo vietų ribas, taip pat, sukurs didesnę šešėliavimą teritorijoje.

5.5. Palei sklypo rytinę pusę numatoma mišri medžių eilė - paprastasis skroblas (*Carpinus betulus*), paprastasis klevas (*Acer platanoides*), Paprastasis ąžuolas (*Quercus robur*) Karpotasis beržas (*Betula pendula*). Eilė formuojant norint sukurti vizualinį barjerą nuo šalia esančios pramoninės, sandėliavimo teritorijos.



5.6. Prie pastato formuojamus daugiamečių gėlių gėlynus laistyti vandeniui surinktu nuo Ledo arenos stogo. Vanduo būtų surenkamas į rezervuarą, perteklius infiltruojamas. Laistymas užtikrintų želdynų vešėjimą ir ilgaamžiškumą. Sprendiniai tikslinami techniniu projektu.

5.7. Teritorijoje numatomas esamo grunto pašalinimas. Esamas gruntas netinkamas naujų želdinių formavimui. Teritorijoje esami akmenys saugomi teritorijos formavimui, kraštovaizdžiui.



5.8. Pusiau gamtinėje dalyje siūloma formuoti gamtinį apželdinimą (natūralias pievas) ir medžių, krūmų grupes palei pėsčiųjų, dviračių takus.

5.9. Dėl didelio vejų ploto ir užteršto grunto siūloma formuoti natūralias pievas. Jų įrengimas sumažintų priežiūros kaštus, tuo pačiu, pagelbėtų atstatyti natūralias buveines nuo paukščių iki vamzdžių teritorijoje. Projektuojamas pievas sudaro vidutinio aukščio natūraliai gamtoje augančios

DOKUMENTO ŽYMUO	LAPAS	LAPŲ	LAIDA
<b>2102-XX-PP-AR</b>	7	13	0

daugiamečių vietinės kilmės augalų rūšys. Pieva formuojama, kaip ir natūrali pieva, išlaikant tris pievos aukštus – ardus. Pieva šienaujama viena kartą į metus, išskyrus norint suformuoti takus be dangos.

5.10. Pusiau gamtinėje dalyje formuojamos medžių ir krūmų grupės, kurios jungs reprezentatyvią dalį su gyvenamaisiais kvartalais. Teritorijoje želdiniais suformuojamos zonos, koridoriai, kuriuose bus galima įrengti pėsčiųjų dviračių takus tolimesnėje perspektyvoje.

5.11. Krūmų grupes siūloma formuoti iš paprastosios pušies (*Pinus sylvestris*), paprastojo ąžuolo (*Quercus robur*), ginalinio klevo (*Acer ginnala*), plaukuotasis beržas (*Betulus pubescens*) ir kiti. Teritorijoje numatomi akcentiniai želdiniai – gudobelė rausvažiedė (*Crataegus x media*) ‘Paul Scarlet’, pasižymintys ryškiais žiedais ir uogomis. Teritorijoje siūloma sodinti vienkamienius ir daugiakamienius, oritologinius medžius.

5.12. Projektuojamas pietinio ir vakarinio fasado apželdinimas. Projektuojamas penkialapis vinvytis (*Parthenocissus quinquefolia*).

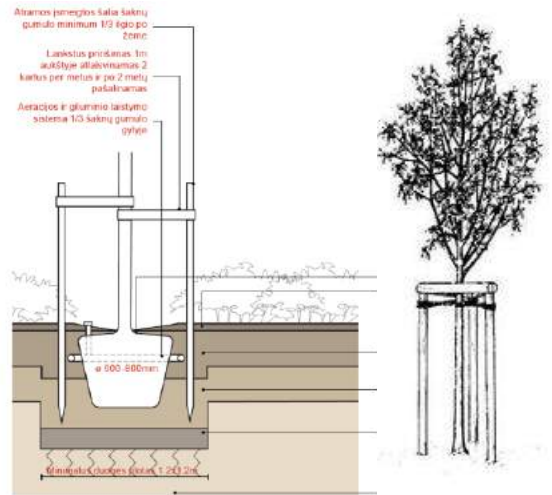
5.13. Teritorijai apželdinimui matyta gerinti dirvos kokybę. Esamos statybinės medžiagos pašalinamos, užterštas gruntas nukasamas. Formuojant, tvarkant teritorijoje reljefą atvežamas neužterštas gruntas tinkamas, apželdinimui. – pievoms, vejai.

5.14. Visiems želdiniam numatomas tinkamas gruntas, paskaičiuotas pagal poreikį. Po medžiais ir krūmais numatomas lapuočių mulčias 5 cm. Aplink medžio kamieną 15 cm atstumu nedengiama mulčiu, taip apsaugant nuo galimų ligų (grybelio, puvinio) medžio kaklelį.

5.15. Kiekvienam medžiui numatoma aeracijos sistema nepriklausomai ar pasodintas pievų zonoje ar dangų zonoje. Kiekviena medžiui grunte (pievų zonoje) numatomi mediniai kuolai su lanksčiu pririšimu, kuris 2 kartus per metus atlaisvinamas ir po 2 metų pašalinamas, esant poreikiui paliekamas dar vieniems metams. Mediniai stulpai įkalti į žemę nemažiau 0,60m gylio, antžeminė dalis paliekama 1,5m aukščio. Numatoma po 3 kuolus prie kiekvieno medžio. Medžiai numatomi dangų zonoje inkaruojami į gruntą. Esant poreikių pirmiems metams įrengiami mediniai kuolai su lanksčiu pririšimu.

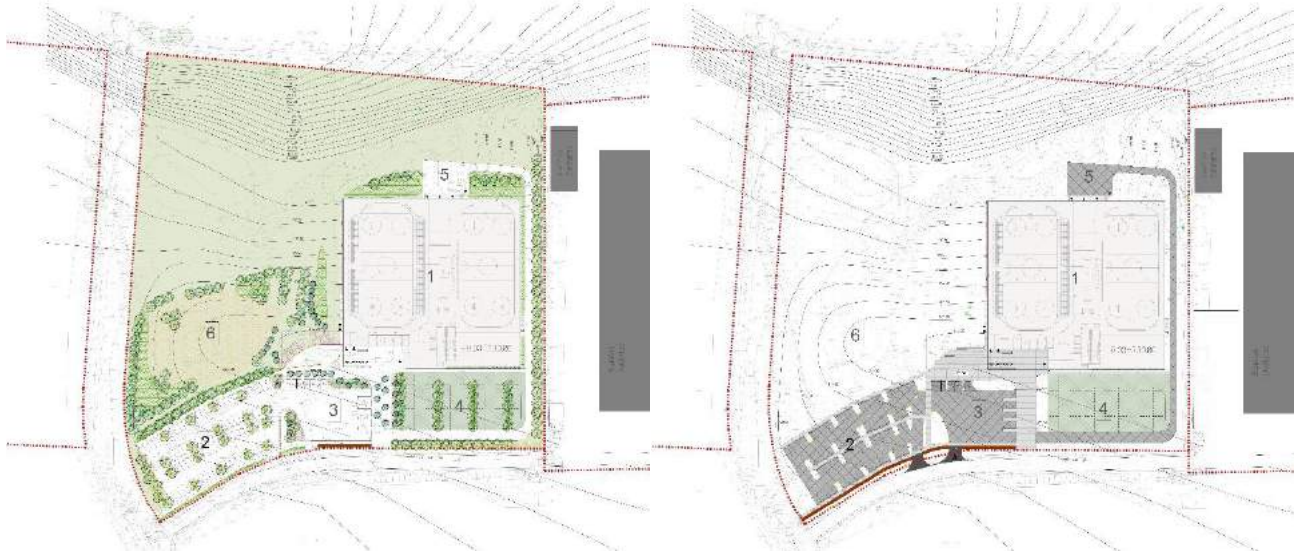
5.16. Medžiai ir krūmai, kurie sodinami kietos dangos plotuose numatomi su šaknų augimo sistemomis, oro ir vandens padavimo sistemomis. Sukurta sistema padės želdiniams išvystyti šaknyną, kuris bus aprūpintas maisto medžiagomis ir deguonimi. Sistemos apsaugos medžių šaknis nuo suspaudimo, o dangas nuo iškilnojimo.

5.17. Ties pastatu ir inžineriniai tinklais siūloma naudoti barjerus, kad būtų reguliuojamas šaknų plitimas medžių, krūmų ir nepažeistų ateityje konstrukcijų ar sistemų.



DOKUMENTO ŽYMUO	LAPAS	LAPŲ	LAIDA
<b>2102-XX-PP-AR</b>	8	13	0

- 5.18. Dekoratyviniai gėlynai esantys virš akmenslydžio (kerlingo) salės projektuojami ant perdangos konstrukcijos. Grunto sluoksnio storis sprendžiamas techniniame projekte. Medžiai ir krūmai nenumatomi sodinti.
- 5.19. Gėlynuose, esančiuose arčiau ledo arenos numatoma, naudoti geotekstilę laidžią vandeniui ir orui. Ant jos viršaus, tarp augalų padengiamas mulčio sluoksnis.
- 5.20. Mulčio frakcijos klojamos dviejų tipų.



3 pav. Teritorijoje siūlomo apželdinimo „žalioji danga“ santykis su kietąja danga – dangomis.

- 5.21. Šiaurinėje sklypo dalyje formuojama natūrali pieva, kurią bus būtina šienauti minimum 1 kartą į metus, taip sumažinant galimybę invaziniam medžiams užsisėti, nes aplinkinėje teritorijose auga uosialapiai klevai ir robinijos.
- 5.22. Invazinius medžius siūloma naikinti visoje teritorijoje ir šalia teritorijos prieš vykdant statybos darbus. Uosialapis klevas yra vienas agresyviausių ir labiausiai Lietuvoje paplitusių invazinių augalų (invazinių augalų sąrašas patvirtintas LR aplinkos ministro 2016 m. lapkričio 28 d. įsakymu Nr. D1-810). Ši rūšis plinta labai lengvai, nes vaisius išnešioja vėjas ir vanduo, sparčiai įsitvirtina ir nustelbia vietinių augalų buveines bei kelia grėsmę jose gyvenančioms vietinėms rūšims. Tuo pačiu teritorijoje naikinti baltažiedes robinijas.
- 5.23. Subrendę ir pribrestantys uosialapiai klevai, baltažiedes robinijas naikinami pirmiausiai juos paveikiant cheminėmis medžiagomis, kad nudžiūtų, o paskui nudžiūvę medžiai nupjaunami. Pribrestantys ir subrendę uosialapiai klevai, robinijos, kurių skersmuo didesnis kaip 2,5 cm, turi būti naikinami cheminiu būdu. Į kاميene išgręžtas skylės įkalamos cheminių preparatų kapsulės arba įšvirkščiamas skystas cheminis preparatas (rekomenduojama su glifosato veikliąja medžiaga), o vėliau nudžiūvęs medis nupjaunamas. Jeigu medžiai pjaunami neapdorojus cheminėmis priemonėmis, jie sparčiai atželia ir išaugina daug atžalų. Jauni, iki 1,5 m aukščio invaziniai medžiai efektyviai naikinami juos raunant arba iškasant kastuvu. Į esamus kelmus išgręžtas skylės sukalti specialios kapsulės su glifosato veikliąja medžiaga. Išnaikinus invazinius medžius, teritoriją reikėtų stebėti bent penkerius metus ir naikinti iš šaknų atželiančius bei iš sėklų augančius jaunus individus.

## 6. Projektuojami želdiniai

### 7.1 Medžiai grupėms, eilėms:

Lietuviškas pavadinimas	Lotyniškas pavadinimas
Paprastasis klevas	<i>Acer platanoides</i>
Ginalinis klevas	<i>Acer ginnala</i>

DOKUMENTO ŽYMUO	LAPAS	LAPŲ	LAIDA
<b>2102-XX-PP-AR</b>	9	13	0

Karpotasis beržas	<i>Betula pendula</i>
Plaukuotasis beržas	<i>Betula pubes</i>
Paprastasis ažuolas	<i>Quercus robur</i>
Paprastoji pušis	<i>Pinus silvestris</i>
Baltasis gluosnis	<i>Salix alba</i>
Paprastasis skroblas	<i>Carpinus betula</i>
Japoninis šermukšnis	<i>Sorbus commixta</i>
Sargento obelis	<i>Malus toringo var. sargentii</i>
Rausvažiedė gudobelė 'Paul Scarlet'	<i>Crataegus x media</i>
Japoninė alyva 'Ivory Silk'	<i>Syringa reticulata</i>
SG 18-20cm, vienas kamienas min. 2.5m aukščio, sveika ir pusiausvira laja be pažeidimų.	

### 7.2 Krūmai grupėms, gyvatvorėms:

Lietuviškas pavadinimas	Lotyniškas pavadinimas
Pilkoji lanksva	<i>Spiraea cinerea</i>
Beržalapė lanksva	<i>Spiraea betulifolia</i>
Baltoji sedula	<i>Cornus alba</i>
Geltonžiedė sedula	<i>Cornus man</i>
Tarpinė forsitija	<i>Forsythia x intermedia</i>
Pūtinalapis pūslenis	<i>Physocarpus opulifolius</i>
Šeivamedis juodauogis	<i>Sambucus nigra</i>
Vienapiestė gudobelė	<i>Physocarpus opulifolius</i>
C10, C20 vazonas, minimum 4 stiprios šakos.	
Želdiniai vazonuose turi būti juose augę bent vieną sezoną ir šaknų sistema pilnai užpildžiusi jų tūrį.	

### Vijokliai

Lietuviškas pavadinimas	Lotyniškas pavadinimas
Vynvytis penkialapis	<i>Parthenocissus quinquefolia</i>
C10 vazonas, minimum 4 stiprios šakos, , želdiniai vazonuose turi būti juose augę bent vieną sezoną ir šaknų sistema pilnai užpildžiusi jų tūrį.	

### Sausabalės augalai:

Lietuviškas pavadinimas	Lotyniškas pavadinimas
Amerikinis dirktas	<i>Amsonia tabernaemontana</i>
Dėmėtoji rūgtis	<i>Persicaria amplexicaulis</i>
Melsvoji melvenė	<i>Molinia caerulea</i>
Nendrinė melvenė	<i>Molinia arundinacea</i>
Palminė viksva	<i>Carex muskingumensis</i>
Pelkinė puriena	<i>Caltha palustris</i>
Lieknoji plukė	<i>Anemone sylvestris</i>
Trilapė draika	<i>Gillenia trifoliata</i>
Juodasis snaputis	<i>Geranium phaeum</i>
Rausvažiedė ežiulė	<i>Echinacea purpurea</i>
Geltonžiedė sedula	<i>Cornus mas</i>
C1 vazonas, pilnai įsišaknijęs, želdiniai vazonuose turi būti juose augę bent vieną sezoną ir šaknų sistema pilnai užpildžiusi jų tūrį.	

DOKUMENTO ŽYMUO	LAPAS	LAPŲ	LAIDA
2102-XX-PP-AR	10	13	0

Krūmai - C10, C20 vazonas, minimum 4 stiprios šakos, želdiniai vazonuose turi būti juose augę bent vieną sezoną ir šaknų sistema pilnai užpildžiusi jų tūrį.

**Daugiamečiai augalai gėlynams:**

Lietuviškas pavadinimas	Lotyniškas pavadinimas
Smailiažiedis lendrūnas ‘Karl Foerster’	<i>Calamagrostis acutiflora</i>
Gurgždantysis šilokas ‘Matrona’	<i>Sedum telephium</i>
Virgininis veronikūnas	<i>Veronicastrum virginicum</i>
Rasakilos	<i>Alchemilla</i>
Ežuolė rausvažiedė	<i>Echinacea purpurea</i>
Ežuolė rasuvažiedė ‘Fatal attraction’	<i>Echinacea purpurea</i>
Ežuolė rasuvažiedė ‘White swan’	<i>Echinacea purpurea</i>
Čiobreliai	<i>Thymus</i>
Katžolė faseno ‘Junior Walker’	<i>Nepeta x faassenii</i>
Katžolė kekinė ‘Grog’	<i>Nepeta racemosa , Grog’</i>
Monarda raudonoji	<i>Monarda didyma</i>
Vėlyvasis astras	<i>Aster later</i>
Melsvoji melvenė	<i>Molinia caerulea</i>
Nendrinė melvenė	<i>Molinia arundinacea</i>
Kupstinė šluotsmilgė	<i>Deschampsia caespitosa</i>
Plaukuotoji soruolė	<i>Pennisetum alopecuroides</i>
Plunksninė ašuotė	<i>Stipa pennata</i>
Raudonžiedis Snaputis ‘Pink Pouffe’	<i>Geranium sanguineum</i>
C1 vazonas, pilnai išsisknijęs, želdiniai vazonuose turi būti juose augę bent vieną sezoną ir šaknų sistema pilnai užpildžiusi jų tūrį.	

Pastaba: medžių, krūmų ir daugiamečių gėlių rūšis tikslinama, papildoma Techniniame projekte.

**Projektas ir jo sprendiniai nepažeidžia trečiųjų asmenų interesų. Projektas atitinka įstatymų, kitų teisės aktų, projekto rengimo dokumentų, normatyvinių statybos techninių dokumentų, normatyvinių statinio saugos ir paskirties dokumentų nuostatas. Projekto sprendinius galima keisti tik gavus projekto rengėjo pritarimą.**

**7. Trumpas projektuojamo pastato apibūdinimas, funkciniai – planiniai ir architektūriniai, sprendiniai:**

- 7.1. Projektiniai pasiūlymai rengiami pagal Vilniaus miesto savivaldybės patvirtintą projektavimo techninę užduotį.
- 7.2. Projektuojamas sporto paskirties pastatas-ledo arena skirtas aktyviam poilsiui, profesionalaus sporto ugdymui bei renginių organizavimui.
- 7.3. Pastato funkcinė schema ir pagrindinių erdvių išdėstymo struktūra padiktuota ryškaus sklypo reljefo perkritimo, kas įgalino tai išnaudoti ir numatyti optimalius funkcinius ryšius, paskirstant žiūrovų, lankytojų ir sportuojančiųjų srautus bei įgyvendinti patogius bei technologiškai pagrįstus sprendinius. Projektuojamas pastatas numatytas dviejų lygių, kuriuose žmonių srautai pasiskirsto taip - žiūrovų bei tėvų zona projektuojama viršutinio žemės lygio altitudėje, kur numatytas pagrindinis įėjimas ir viešos vidinės erdvės. Sportuojantys iš viršutinio lygio leidžiasi

DOKUMENTO ŽYMUO	LAPAS	LAPŲ	LAIDA
<b>2102-XX-PP-AR</b>	11	13	0

į požeminį lygį, kuriame įrengiamos ledo aikštės, su visa sportuojantiems pritaikoma infrastruktūra. Projektuojamos : ledo ritulio aikštė su žiūrovų tribūnomis, treniruočių ledo aikštė, kerlingui skirta ledo aikštė bei apšilimo aikštė. Techninė zona projektuojama šiaurinėje pastato dalyje, kuri aptarnaujama iš apatinio žemės lygio.

- 7.4. Projektuojamas pastatas pritaikytas 100-tams sportuojančiųjų poreikiams užtikrinti. Projektuojamos 8 rūbinės ledo ritulio sportui, 2 rūbinės daliojo čiuožimo (su choreografijos patalpa) ir 2 rūbinės kerlingui. Šios patalpos projektuojamos apatiniame lygyje. Viršutiniame lygyje projektuojama žiūrovų erdvė, administracinės bei trenerių patalpos, maitinimosi blokas. Pastatas pilnai pritaikomas žmonių su negalia poreikiams užtikrinti.
- 7.5. Pastato išorės sienas siūloma įrengti iš trisluoksnio gelžbetonio konstrukcijų, denginiui naudoti karšto cinkavimo metalines konstrukcijas.
- 7.6. Pietiniame ir rytiniame pastato fasade numatoma įrengti fasadų apželdinimo sistemą.
- 7.7. Inžineriniai tinklai bus projektuojami, pagal atitinkamų tiekėjų išduotas projektavimo sąlygas.

**5. Orientaciniai energinių išteklių kiekiai ir jų šaltiniai.**

**5.1. Pastato šildymo, vėdinimo ir oro kondicionavimo orientaciniai išteklių ir šaltiniai.**

Projektuojamas pastatas A++ energinio naudingumo klasės.

Atitvarų šilumos perdavimo koeficientai:

Stogas	0,11 W/m <sup>2</sup> K;
Grindys	0,14 W/m <sup>2</sup> K;
Lauko sienos	0,12 W/m <sup>2</sup> K;
Langai	0,9 W/m <sup>2</sup> K;
Durys	1,4 W/m <sup>2</sup> K;

Naujai projektuojamam pastatui kaip pirminis šilumos šaltinis numatomas alternatyvios šilumos sistemos – šilumos siurbiai, antrinis – miesto centralizuoti šilumos tinklai.

Orientaciniai šilumos poreikiai:

Šilumos poreikiai			
Šildymui, kW	Vėdinimui, kW	K.v. ruošimui, kW	Bendrai, kW
140,0	680,0	280,0	1100,0

**5.2 Vandentiekio ir nuotekų šalinimo sistema orientaciniai išteklių ir šaltiniai.**

Vandens tiekimas sporto paskirties pastatui (ledo arena) numatomas prisijungiant prie esamų miesto vandentiekio tinklų. Buitinės ir lietaus nuotekos, susidaranti sporto paskirties pastate bus šalinamos savitaka ir slėgimais tinklais į projektuojamus lauko buitinių nuotekų tinklus, prisijungiant prie esamų miesto buitinių nuotekų tinklų. Vandentiekio ir nuotekų pasijungimo vietos parenkamos gavus tinklų savininkų prisijungimo sąlygas.

Projektuojamo objekto orientaciniai nuotekų ir vandens poreikiai :

Vandens poreikis buities reikmėms	3,26 l/s; 6,86m <sup>3</sup> /h,
Vidaus gaisru gesinimui	5,4 l/s
Išorės gaisru gesinimui	30 l/s
Lietaus nuotekų kiekis	257,26 (l/s).
Buitinių nuotekų kiekis	5,36 l/s; 6,86m <sup>3</sup> /h,

DOKUMENTO ŽYMUO	LAPAS	LAPŲ	LAIDA
<b>2102-XX-PP-AR</b>	12	13	0

### 5.3 Elektros tiekimo orientaciniai ištekliai ir šaltiniai.

Projektuojamam sporto paskirties pastatui elektros tiekimas numatomas prisijungiant prie AB ESO elektros skirstymo tinklų. Prisijungimas numatoma nuo naujai projektuojamos transformatorinės pastotės arba artimiausios esamos (sprendinys tikslinamas gaubus AB ESO pasijungimo sąlygas). Priešgaisrinėms sistemoms projektuojama avarinė automatinė dyzelinė elektros stotis.

Energijos tiekimo šaltiniai	Kategorija, galia	Pastabos
Transformatorinė pastotė MT	III kat. 1300kW 10kV/0,4kV	-

**Projektas ir jo sprendiniai nepažeidžia trečiųjų asmenų interesų. Projektas atitinka įstatymų, kitų teisės aktų, projekto rengimo dokumentų, normatyvinių statybos techninių dokumentų, normatyvinių statinio saugos ir paskirties dokumentų nuostatas. Projekto sprendinius galima keisti tik gavus projekto rengėjo pritarimą.**

DOKUMENTO ŽYMUO	LAPAS	LAPŲ	LAIDA
<b>2102-XX-PP-AR</b>	13	13	0



**VILNIAUS MIESTO SAVIVALDYBĖS ADMINISTRACIJA**

PRITARIU  
Vyriausiasis miesto architektas

\_\_\_\_\_  
(parašas)  
202\_\_m.\_\_\_\_\_d.

**PROJEKTINIŲ PASIŪLYMŲ RENGIMO UŽDUOTIS**

2021 m.  
Vilnius

1. Statinio projekto pavadinimas: Sporto paskirties pastato – Ledo arenos – Jotvingių g. 1, Vilnius, statybos projektas
2. Nustatomi žemės sklypo naudojimo reglamentai

2.1.	užstatymo tipas	Laisvo planavimo
2.2.	užstatymo tankis	Iki 30%
2.3.	užstatymo intensyvumas	Iki 0,3
2.4.	aukštis (m) nuo statinių statybos zonos esamo žemės paviršiaus	Iki 15 m
2.5.	maksimali absoliutinė altitudė (m)	Iki 217.00
2.6.	aukštų skaičius (nuo–iki)	Iki 2 a.
2.7.	priklausomųjų želdynų plotas	Nuo 50%
2.8.	automobilių stovėjimo vietų skaičius	Numatyti sklypo ribose norminį automobilių ir dviračių stovėjimo vietų skaičių vadovaujantis „Gatvės ir vietinės reikšmės keliai. Bendrieji reikalavimai“ bei Vilniaus miesto savivaldybės tarybos patvirtintu 2017-12-20 sprendimu Nr. 1-1312 „Dėl Vilniaus miesto savivaldybės teritorijos suskirstymo į zonas pagal nustatytus automobilių stovėjimo vietų skaičiaus koeficientus schemas, kompensavimo už papildomai įrengtas automobilių stovėjimo vietas tvarkos aprašo ir sutarties formos tvirtinimo“. Vadovaujantis 2018-12-19 Vilniaus miesto tarybos sprendimu Nr. 1-1859 patvirtintu „Vilniaus miesto savivaldybės darnaus judumo planu“ ir skatinant judėjimą mieste alternatyviomis priemonėmis, rekomenduojama didinti dviračių stovėjimo vietų skaičių - mažiausiai 10-iai procentų darbuotojų. Aikštelėse numatyti įrengti dviračių įkrovimui prieigas.
2.9.	esamų medžių įvertinimas, taksacija	Aiškinamajame rašte apibūdinti situaciją apie sklype esamus medžius. Jeigu medžių yra – pateikti jų vertinimą. Želdiniai vertinami remiantis Želdynų ir želdinių inventorizavimo ir apskaitos taisyklėmis (Lietuvos Respublikos aplinkos ministro 2008 m. sausio

		8 d. įsakymas Nr. D1-5 „Dėl Želdynų ir želdinių inventorizavimo ir apskaitos taisyklių patvirtinimo“), pateikiama inventorizacijos kortelė, želdinių vertinimo metodika ir esamų želdinių planas (žr. brėžinių aprašymą, 8 punktą). Darbus gali atlikti kvalifikaciją inventorizuoti medžius ir vertinti jų būklę turintis specialistas. Jeigu medžių nėra – pateikti apie tai informaciją. Išsaugomi medžiai, patenkantys į projektu tvarkomą sklypo teritoriją, kurioje vyks bet kokie augimvietei įtakos turintys darbai, privalo būti pažymėti plane, nurodant medžio diametrą mastelyje ir lajos projekciją pasaulio šalių atžvilgiu.
--	--	--

### 3. Kiti reikalavimai

3.1.	architektūrinės išraiškos priemonės: medžiagiškumas, spalva, tūrio formos, proporcijos, mastelis	<p>Geriausios architektūrinės idėjos, racionaliausių funkcinių sprendimų, estetiškiausios architektūrinės raiškos ieškoma architektūrinio konkurso būdu arba projektinių pasiūlymų sprendinius teikti nepriklausomam architektūros ekspertų komisijos vertinimui.</p> <p>Architektūrinė išraiška bei tūrinis sprendimas kontekstualūs aplinkai, koncentruotis į integralumą, proporcijas, įtaką miestovaizdžiui ir užtikrinti, kad pastato architektūrinė išraiška atitiktų Lietuvos Respublikos Architektūros įstatymo 11 str. ir Lietuvos Respublikos Statybos įstatymo 5 str. nustatytus architektūros kokybės kriterijus.</p> <p>Pastatą ir jo aplinką formuoti kuriant kaip šiuolaikišką žmonių aktyviam poilsiui, sporto ugdymui bei renginių organizavimui skirtą objektą, funkcionaliai bei vizualiai siejant jį su sklypo želdynais.</p> <p>Užstatymu pabrėžti vizualinius ryšius ir fizinį integruotumą tarp gamtinių ir urbanistinių elementų. Pastato vieta sklype turi būti pagrįsta, o jo fasado kompozicija ir spalvinis sprendimas privalo būti integruotas aplinkoje.</p> <p>Sprendiniais kurti apželdintą viešą prieigų erdvę su poilsio ar paslaugų zonomis. Pastato planinėje struktūroje rekomenduojama numatyti įvairių paslaugų ir prekybos plotų.</p> <p>Užtikrinti natūralių, geriausia vietinių statybinių medžiagų – plytos, medis, betonai, metalas, stiklas, naudojimą; nurodyti bei pagrįsti fasadų apdailai parinktas medžiagas.</p>
3.2.	reikalavimai sklypo sutvarkymui ir apželdinimui	<p>Parengti sklypo sutvarkymo ir apželdinimo planą. Želdinamoje sklypo dalyje suprojektuoti intensyviai apželdintą estetiškai patrauklią ir ekologiškai aktyvią oazę – rekreacinį parką.</p> <p>Sprendinių pagrįstumui ir taikomų tvarkymo metodų nustatymui atlikti išsamią sklypo ir jo aplinkos kraštovaizdžio analizę su išvadomis.</p> <p>Pateikti sprendiniai turi atitikti teritorijos daliai pritaikyto gamtinio karkaso nuostatus, o formuojama gamtinė aplinka ir elementų ribos turi būti priderintos prie reljefo, kitų gretimų teritorijų kraštovaizdžio struktūrinių dalių ir elementų ribų. Šių dalių bei elementų forma, išsidėstymas (erdvinė kompozicija) ir įveisiamų želdinių rūšinė sudėtis</p>

		<p>turi būti planuojama atsižvelgiant į teritorijos ekologinę situaciją (dirvožemio sąlygas, užteršimo laipsnį, vietines rūšis, natūralias buveines ir pan.). Teikti pirmenybę išlikusių gamtinių intarpų ir šlaitų apsaugai bei naujų želdynų kūrimui. Didinti fizinį kontaktą su gamtine aplinka.</p> <p>Sklypo teritorijoje numatyti rekreacijos erdves, pasivaikščiojimo takus, poilsio zonas. Prie funkcinio sklypo zonavimo priderinti naujai projektuojamus pėsčiųjų ir dviračių takų sprendinius, pasiūlyti esamų ir perspektyvinių takų schemą 500 m spinduliu aplink nagrinėjamą teritoriją ir esamas bei perspektyvines jungtis su aplink esančiais želdynais.</p> <p>Pateikti dėl projektinių sprendinių susidariusį vandeniui laidžių ir nelaidžių dangų santykį. Projektiniais sprendiniais išnagrinėti, įvertinti ir pasiūlyti lietaus vandens sulaikymo sprendinius sklype (laidžios dangos, sulaikymo zonos, infiltracija ir t.t.).</p> <p>Automobilių stovėjimo aikšteles skaidyti želdiniais (medžių ir krūmų bei žolinių augalų juostomis). Želdinių plotus projektuoti taip, kad jie tarnautų lietaus vandens sulaikymo sprendiniams.</p> <p>Aiškinamajame rašte motyvuotai apibūdinti teritorijos sutvarkymo planinės ir erdvinės kompozicijos idėją, parinktų augalų rūšinę sudėtį. Taip pat atskleisti žaliosios infrastruktūros formavimo ir biologinės įvairovės skatinimo principus sklypo plano sprendiniuose, motyvuotai pagrįsti, kaip tai atitinka galiojančio gamtinio karkaso nuostatus.</p> <p>Vadovaujantis LR Želdynų įstatymo 19 straipsnio 3 ir 4 punktais, sklypo tvarkymo sprendinius turi formuoti atestuotas želdynų projekto vadovas. Rengiant tolimesnę projekto techninę dokumentaciją vadovautis LR Aplinkos ministro 2007 m. gruodžio 29 d. įsakymu Nr. D1-719 “Dėl atskirųjų ir priklausomųjų Želdynų kūrimo ir tvarkymo projektų rengimo tvarkos aprašo patvirtinimo”.</p> <p>Rengiant sprendinius rekomenduojame vadovautis 2020 m. gruodžio 21 d. Administracijos direktoriaus įsakymu „Dėl sklypo apželdinimo sprendinių projektavimo statinio projekto aplinkotvarkos dalyje metodikos patvirtinimo“ Nr. 30-2909/20.</p>
3.3.	konteksto sąlygojami reikalavimai	<p>Parengti vietos ir gretimųbių urbanistinę analizę nagrinėjant užstatytą kontekstą, funkcinis ryšius, gamtinį ir kultūrinį kraštovaizdį, esamus želdynus, vietos charakterį formuojančius elementus (reljefas, medžiai, pastatai ir t.t.) viešąsias erdves ir jų poreikį bei teritoriją jungiančius pėsčiųjų ir dviračių ryšius.</p> <p>Atlikti ekologinę/gamtinę analizę, nustatyti vietos kraštovaizdžio potencialą atsižvelgiant į gamtinio karkaso nuostatus.</p> <p>Vadovautis STR 2.02.02:2004 „Visuomeninės paskirties statiniai“ nuostatomis.</p> <p>Užtikrinti reikalavimus keliamus žmonėms su negalia (STR 2.03.01:2019 „Statinių prieinamumas“) bei nepažeisti trečiųjų asmenų interesų.</p> <p>Vadovaujantis STR 1.04.04:2017 „Statinio</p>

		projektavimas, projekto ekspertizė“ 61 p., projektiniai pasiūlymai turi būti suderinti su Statybos įstatymo 14 str. 1 d. 13 ir 15 p. nurodytais asmenimis.
3.4.	reikalavimai susisiekimo ir inžinerinių tinklų plėtrai	Susisiekimo ir inžinerinių tinklų sprendiniai pagal juos eksploatuojančių institucijų sąlygas. Vadovautis „Susisiekimo pėsčiomis projektų Vilniaus miesto savivaldybėje rengimo ir įgyvendinimo rekomendacijomis“.
3.5.	kiti teritorijų planavimo dokumentuose nustatyti reikalavimai (bendruosiuose, specialiuosiuose planuose)	Projektiniai pasiūlymai neturi prieštarauti Vilniaus miesto savivaldybės teritorijos bendrojo plano (TPDR Reg. Nr. T00056038) sprendiniams, įvertinti „Žemės sklypo Nr. 2 Tyzenhauzų gatvėje formavimo ir pertvarkymo projektą“, patvirtintą 2020 m. balandžio 29 d. sprendimu Nr. A30-1063/20.
3.6.	su projekto įgyvendinimu susijusi būtina viešosios infrastruktūros plėtra	Nagrinėti esamas ir perspektyvines gatves, dviračių ir pėsčiųjų takus bei apibūdinti jų plėtros poreikius.
3.7.	projektinių pasiūlymų vaizdinės informacijos parengimas	Projektinių pasiūlymų sudėtis pagal STR1.04.04:2017 „Statinio projektavimas, projekto ekspertizė“ 13 priedo reikalavimus. Užtikrinti visuomenės informavimą STR „Statinio projektavimas, projekto ekspertizė“ VIII skyriuje nustatyta tvarka; informacinis stendas turi būti pakankamo dydžio (ne mažiau kaip 0,5 kv. m), stende pateikiama statinių išdėstymo sklype su gretima urbanistine aplinka vizualizacija, nurodomos stendo įrengimo ir išmontavimo datos ir kita privaloma informacija. Vykdėti Vilniaus miesto savivaldybės administracijos direktoriaus 2019-12-16 įsakymo Nr. 30-3178/19 „Dėl projektinių pasiūlymų ir techninio projekto įtraukimo į GIS duomenų bazę ir geoportalą „Vilnius 3D planas“ nuostatas. Vadovaujantis 7 ir 8 punktais, projekto medžiaga pateikiama įtraukti į GIS duomenų bazę ir geoportalą „Vilniaus 3D planas“. Parengti statinio su gretima urbanistine aplinka vizualizacijas (iš skirtingų apžvalgos taškų).

Ramunė Butvilienė, [ramune.butviliene@vilnius.lt](mailto:ramune.butviliene@vilnius.lt)

Ramunė Baniulienė, [ramune.baniuliene@vilnius.lt](mailto:ramune.baniuliene@vilnius.lt)

Vaiva Deveikienė, [vaiva.deveikiene@vilnius.lt](mailto:vaiva.deveikiene@vilnius.lt)

Karolis Buivydas, [karolis.buivydas@vilnius.lt](mailto:karolis.buivydas@vilnius.lt)

Lietuvos Respublikos viešojo administravimo įstatymo 36 straipsnis: asmuo turi teisę apskūsti viešojo administravimo subjekto priimtą administracinės procedūros sprendimą savo pasirinkimu administracinių ginčų komisijai arba administraciniam teismui įstatymų nustatyta tvarka.

**DETALŪS METADUOMENYS**

<b>Dokumento sudarytojas (-ai)</b>	Vilniaus miesto savivaldybė 188710061, Konstitucijos pr. 3, LT-09601, Vilnius
<b>Dokumento pavadinimas (antraštė)</b>	DĖL PROJEKTINIŲ PASIŪLYMŲ RENGIMO UŽDUOTIES JOTVINGIŲ G. 1
<b>Dokumento registracijos data ir numeris</b>	2021-04-02 Nr. A659-174/21(3.3.2.26E-VMA)
<b>Dokumento gavimo data ir dokumento gavimo registracijos numeris</b>	–
<b>Dokumento specifikacijos identifikavimo žymuo</b>	ADOC-V1.0
<b>Parašo paskirtis</b>	Pasirašymas
<b>Parašą sukūrusio asmens vardas, pavardė ir pareigos</b>	Mindaugas Pakalnis, Vyriausiojo miesto architekto skyriaus vedėjas, Vyriausiojo miesto architekto skyrius
<b>Sertifikatas išduotas</b>	MINDAUGAS,PAKALNIS LT
<b>Parašo sukūrimo data ir laikas</b>	2021-04-02 00:47:52 (GMT+03:00)
<b>Parašo formatas</b>	XAdES-T
<b>Laiko žymoje nurodytas laikas</b>	2021-04-02 00:48:06 (GMT+03:00)
<b>Informacija apie sertifikavimo paslaugų teikėją</b>	EID-SK 2016, AS Sertifitseerimiskeskus EE
<b>Sertifikato galiojimo laikas</b>	2020-11-03 20:19:13 – 2025-11-02 23:59:59
<b>Informacija apie būdus, naudotus metaduomenų vientisumui užtikrinti</b>	"Registravimas" paskirties metaduomenų vientisumas užtikrintas naudojant "RCSC IssuingCA, VI Registru centras - i.k. 124110246 LT" išduotą sertifikatą "Dokumentų valdymo sistema Avilys, Vilniaus miesto savivaldybės administracija, į.k.188710061 LT", sertifikatas galioja nuo 2018-12-27 14:17:37 iki 2021-12-26 14:17:37
<b>Pagrindinio dokumento priedų skaičius</b>	–
<b>Pagrindinio dokumento priedamų dokumentų skaičius</b>	–
<b>Priedamo dokumento sudarytojas (-ai)</b>	–
<b>Priedamo dokumento pavadinimas (antraštė)</b>	–
<b>Priedamo dokumento registracijos data ir numeris</b>	–
<b>Programinės įrangos, kuria naudojantis sudarytas elektroninis dokumentas, pavadinimas</b>	Dokumentų valdymo sistema „Avilys“, versija 3.5.34
<b>Informacija apie elektroninio dokumento ir elektroninio (-ių) parašo (-ų) tikrinimą (tikrinimo data)</b>	Atitinka specifikacijos keliamus reikalavimus. Visi dokumente esantys elektroniniai parašai galioja (2021-04-02 07:16:15)
<b>Paieškos nuoroda</b>	–
<b>Papildomi metaduomenys</b>	Nuorašą suformavo 2021-04-02 07:16:15 Dokumentų valdymo sistema „Avilys“

**LIETUVOS ARCHITEKTŲ SĄJUNGOS VILNIAUS SKYRIUS  
ARCHITEKTŪROS IR URBANISTIKOS EKSPERTŲ TARYBA**

**PROTOKOLAS**

2021 m. rugpjūčio 26 d. Nr. 21-01-I

Posėdžio pirmininkas – G [redacted] K [redacted]

Posėdžio sekretorius – J [redacted] B [redacted]

Dalyvavo:

**Tarybos nariai** – G [redacted] B [redacted], V [redacted] B [redacted], G [redacted] Č [redacted], M [redacted], G [redacted], I [redacted] K [redacted], S [redacted], G [redacted] M [redacted], S [redacted] M [redacted], S [redacted] M [redacted], S [redacted] M [redacted], E [redacted] N [redacted], L [redacted] N [redacted], M [redacted] P [redacted], R [redacted] P [redacted], S [redacted] P [redacted], D [redacted] T [redacted].

**Svečiai** – visi asmenys dalyvavę nuotoliniame pristatyme.

**DARBOTVARKĖ:**

1. Sporto paskirties pastato (ledo arena) Jotvingių g. 1, Vilniuje, statybos projektas.
2. Viešbučio „Amberton“ L. Stuokos-Gucevičiaus g. 1, Vilniuje, rekonstravimo projektas.
3. Nacionalinė koncertų salė „Tautos namai“ V. Mykoliaičio-Putino g. 5, Vilniuje, statybos projektas.

**1. SVARSTYTA:**

Sporto paskirties pastato (ledo arenos) Jotvingių g. 1, Vilniuje, projektinius pasiūlymus pristatė vienas iš projekto autorių – J [redacted] F [redacted]. Recenzavo – G [redacted] B [redacted]. Objekto autoriai: architektai J [redacted] F [redacted], M [redacted] A [redacted], D [redacted] G [redacted] ir A [redacted] F [redacted].

**IŠVADOS IR REKOMENDACIJOS:**

Visi posėdyje dalyvavę ekspertai iš esmės pritarė sporto paskirties pastato (ledo arenos) Jotvingių g. 1, Vilniuje, projektavimui. Daugelis domėjosi kodėl tokios paskirties objektas statomas periferijoje, prie neišvystytos miesto infrastruktūros. Projekto autorius paaiškino, kad taip norima atgaivinti ir stimuliuoti šio rajono gyvenimą, be to greta numatoma statyti ir daugiau visuomeninės paskirties objektų. Pažymėta, kad pastatas racionalus, jo architektūrinė išraiška atitinka paskirtį. Projekto autoriams rekomenduota: daugiau dėmesio skirti penktajam fasadui – numatyti jo apželdinimą, ieškoti spalvinio sprendimo (reklamos tikslai) arba panaudoti saulės baterijoms išdėstyti; pagalvoti apie pastato dislokaciją sklype atsižvelgus į perspektyvinį užstatymą ir atitinkamai formuojant užstatymo liniją; pakoreguoti autobusų aikštelės vietą sklype (gal galima perkelti į vidinę kiemo pusę, kad srautai nesikirstų su žiūrovais) ir tobulinti vidinį išplanavimą (wc, džiovyklos, kavinės patalpos).

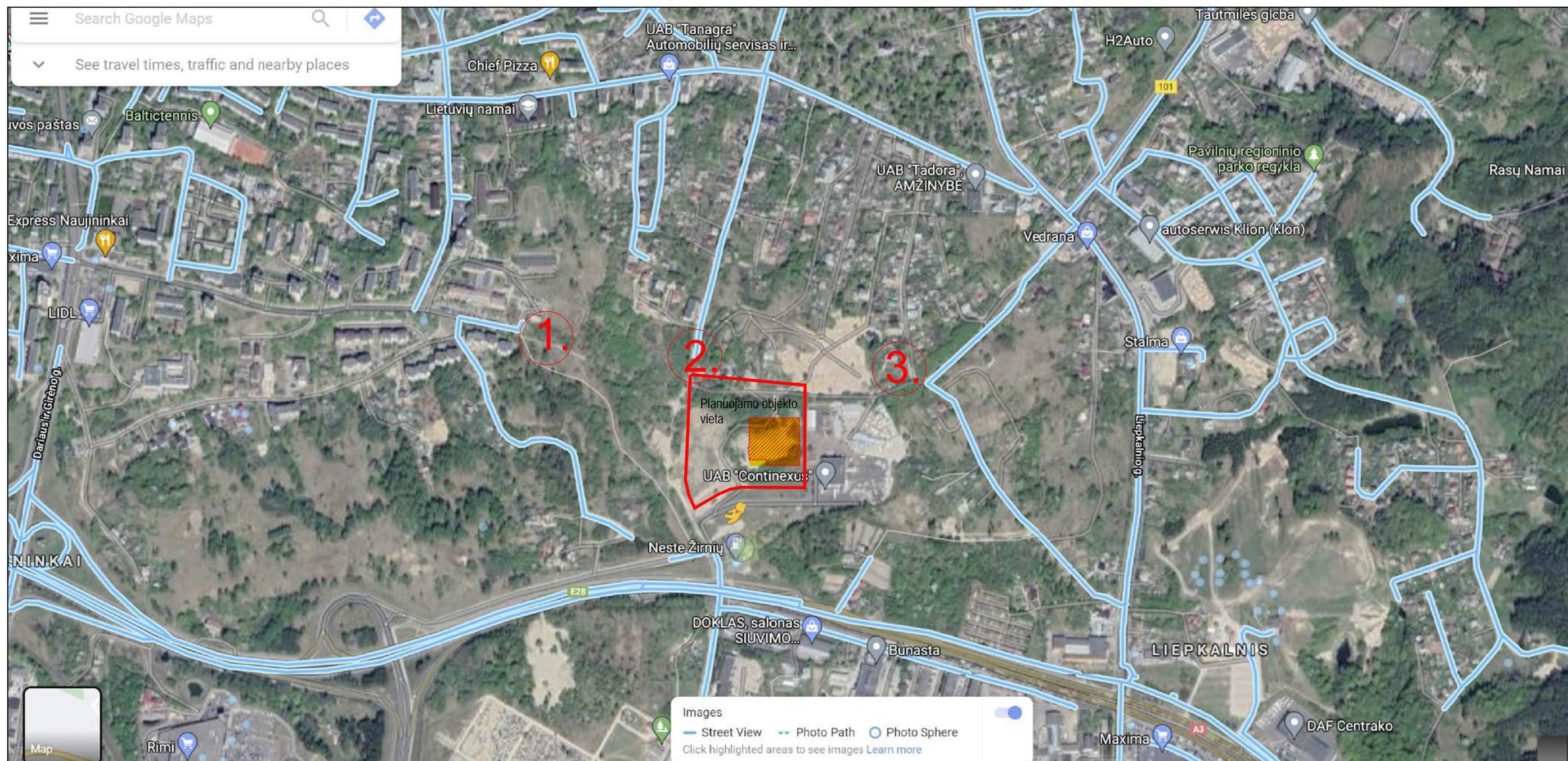
Pirmininkas

G [redacted] K [redacted]

Sekretorius

J [redacted] B [redacted]

# PLANUOJAMOS TERITORIJOS SUSISIEKIMO INFRASTRUKTŪROS ESAMOS BŪKLĒS ANALIZĒ (šaltinis Google Street wiew)



1. Kapsų gatvės pabaiga / aklagatvis



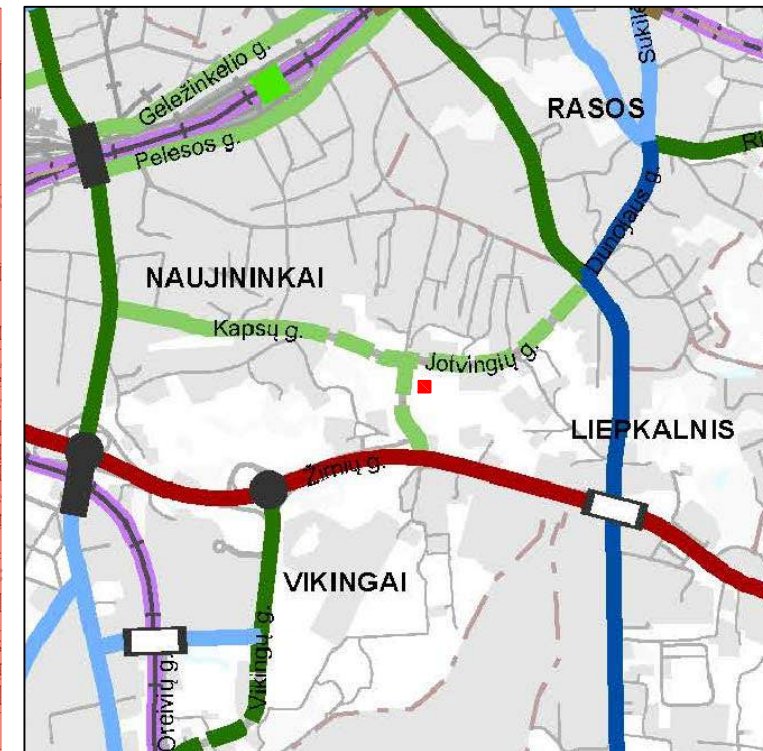
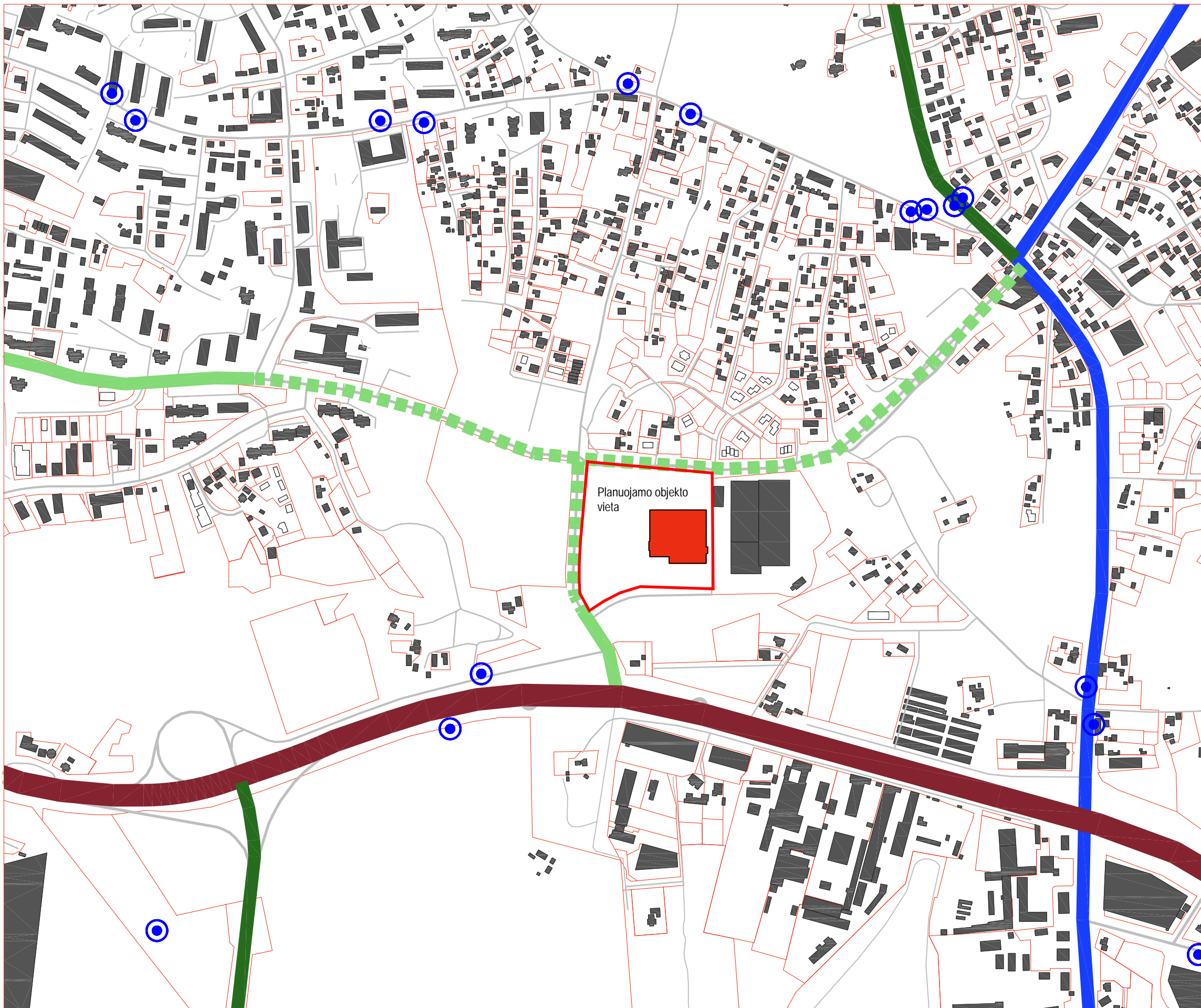
2. Tyzenhauzų gatvės būklė ties sankryža su Jotvingių gatve



3. Tarpkalnio gatvės sankryža su Jotvingių gatve

Susisiekimo infrastruktūros būklė, kryptimis iš vakarų, iš šiaurės ir iš rytų, neišsvystyta, miestovaidžiui nebūdinga, artima "apleisto kaimo" kraštovaizdžiui. Dėl to susisiekimo planavimas šiomis kryptimis, ledo arenos projekto apimtyje nenagrinėtinas, jis numatytas perspektyviniuose planuose. Vienintelis tinkamas susisiekimas visomis transporto rūšimis yra kryptimi iš pietų, nuo Žirnių gatvės.

# PLANUOJAMOS TERITORIJOS ESAMO IR PERSPEKTYVINIO KELIŲ IR GATVIŲ TINKLO ANALIZĖ



**SUTARTINIAI ŽENKLAI**

	Esamas / planuojamas magistralinis kelias
	Esamas / planuojamas krašto kelias
	Užmiesčio magistralinis, krašto, rajoninis kelias / gatvė
	Esama / planuojama A kategorijos gatvė (didesnės svarbos)
	Esama / planuojama A kategorijos gatvė
	Esama / planuojama B kategorijos gatvė (didesnės svarbos)
	Esama / planuojama B kategorijos gatvė su skiriamąja juosta
	Esama / planuojama B kategorijos gatvė be skiriamosios juostos
	Esama / planuojama C kategorijos gatvė (didesnės svarbos)
	Esama / planuojama C kategorijos gatvė

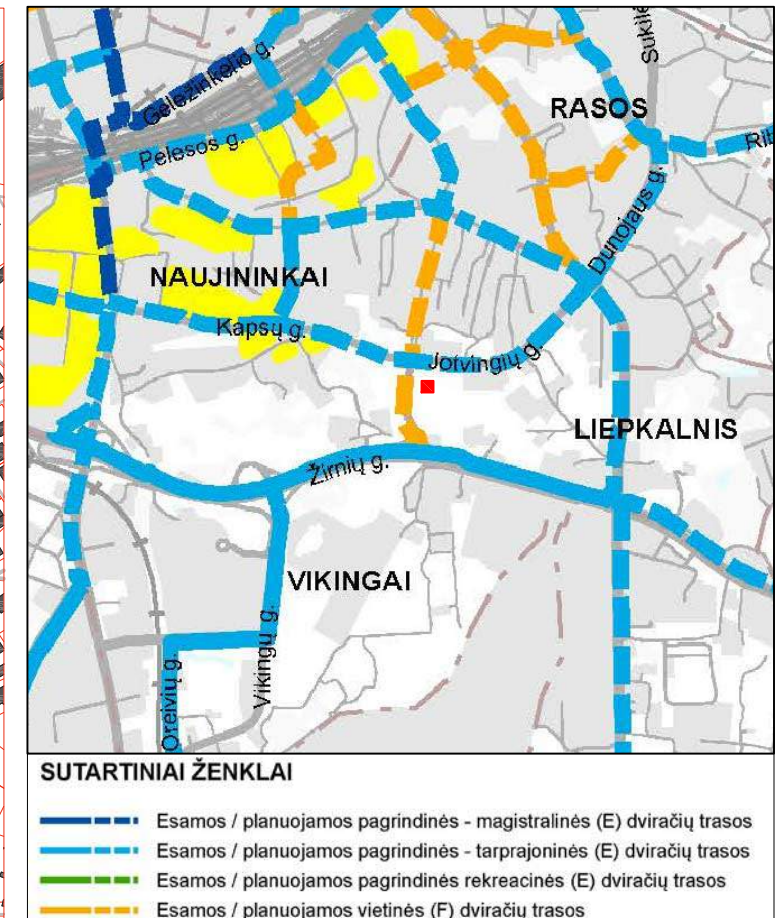
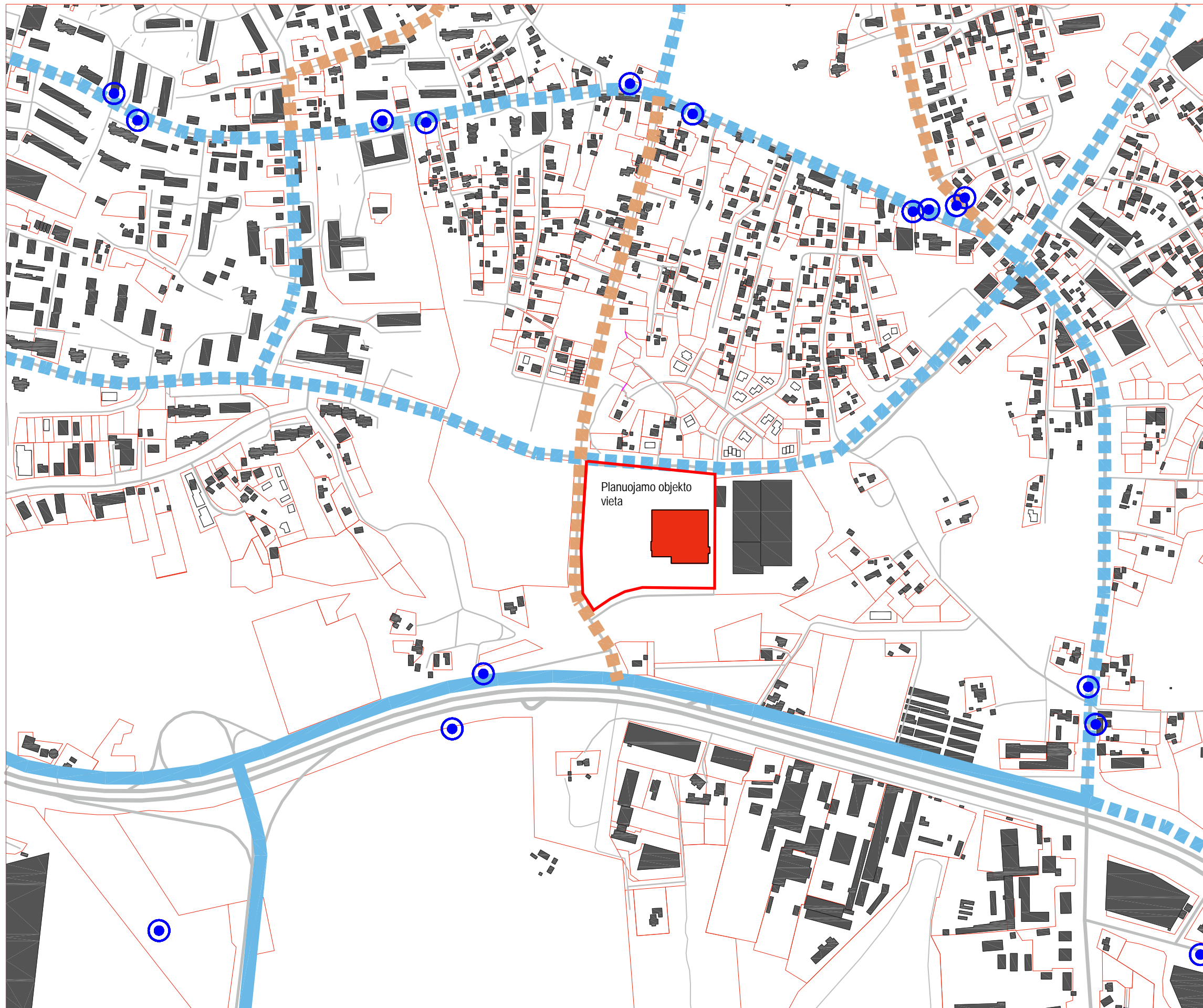
Schema Vilniaus miesto bendrajame plane 2020

**SUTARTINIAI ŽYMĖJIMAI**

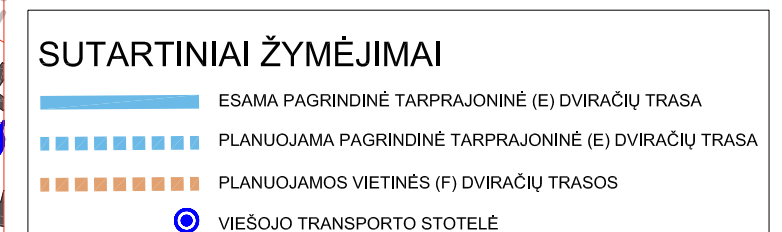
	ESAMA A KATEGORIJS GATVĖ (ŽIRNIŲ)
	ESAMA B KATEGORIJS GATVĖ
	ESAMA C KATEGORIJS GATVĖ (DIDESNĖS SVARBOS)
	ESAMA C KATEGORIJS GATVĖ
	PLANUOJAMA C KATEGORIJS GATVĖ
	VIEŠOJO TRANSPORTO STOTELĖ

Vienintelis galimas transporto patekimas į planuojamą teritoriją yra iš Žirnių gatvės ( A kategorijos). Ateiktyje, kaip tai numatyta Vilniaus miesto bendrajame plane, numatomas Jotvingių ir Tyzenhauzų gatvių įrengimas.

# PLANUOJAMOS TERITORIJOS ESAMO IR PERSPEKTYVINIO DVIRAČIŲ TAKŲ TINKLO ANALIZĖ

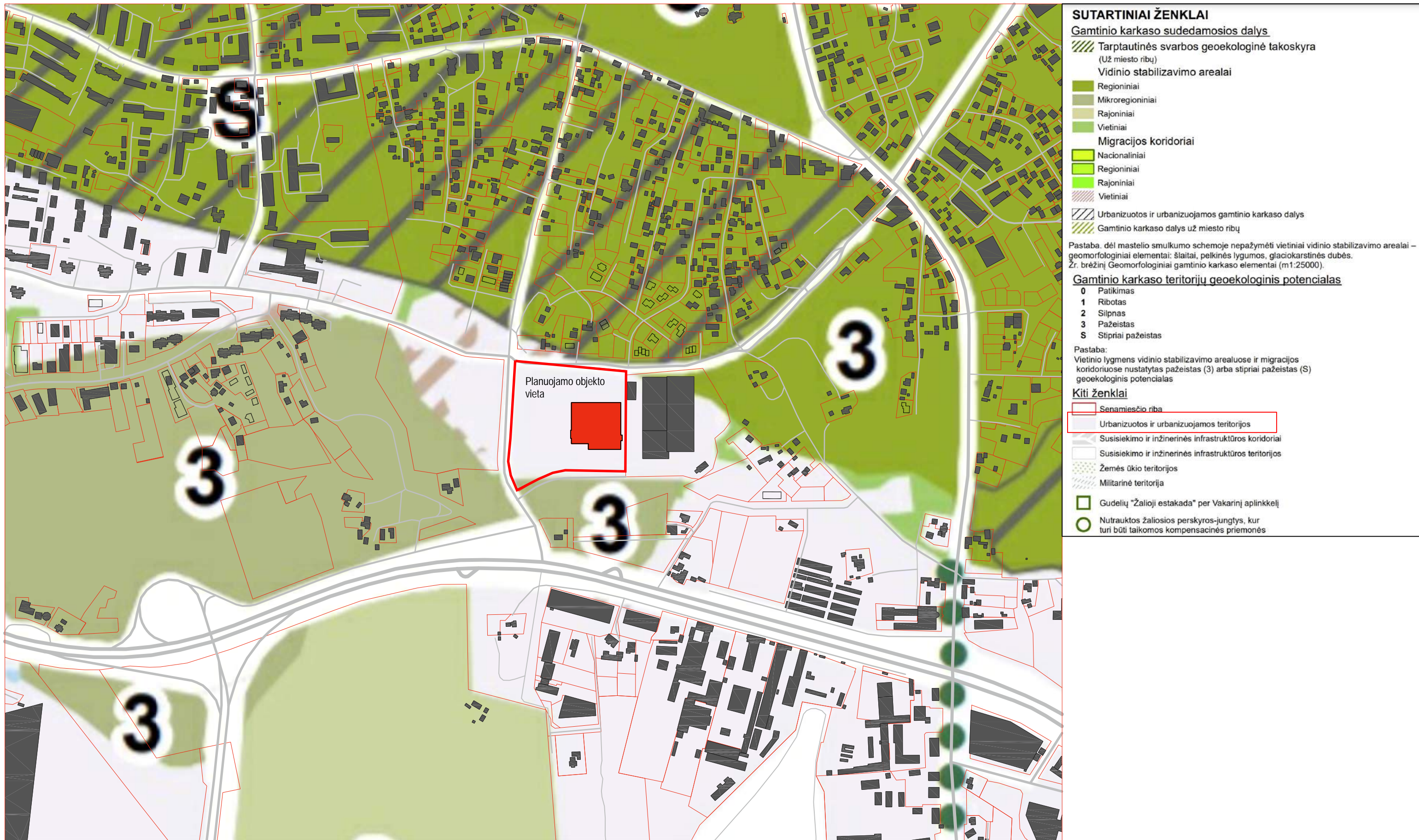


Schema Vilniaus miesto bendrajame plane 2020



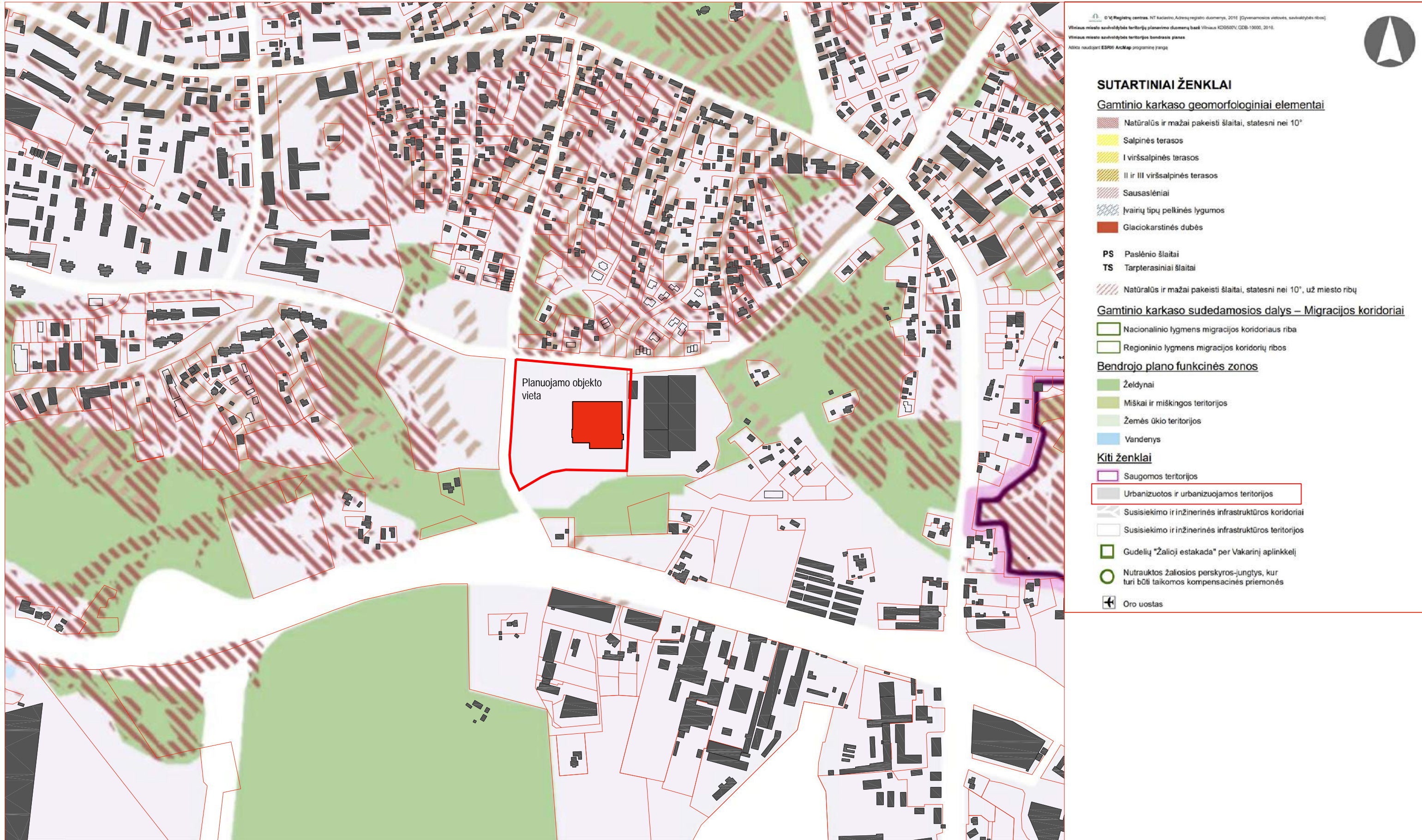
Plaunuojamo teritorijoje dviračių takų tinklas nėra išvystytas. Ledo areną dviračiais bus galima pasiekti tarprajonine (E) dviračių trasa einančia palei Žirnių gatvę. Iš miesto centrinės dalies ir Naujininkų pusį patekimas bus galimas įgyvendinus Vilniaus miesto bendrojo plano 2020 sprendinius, nutiesus dviračių trasas Jotvingių ir Tyzenhausų gatvėse.

# PLANUOJAMA TERITORIJA VILNIAUS MIESTO BENDROJO PLANO GAMTINIO KARKASO BRĖŽINYJE



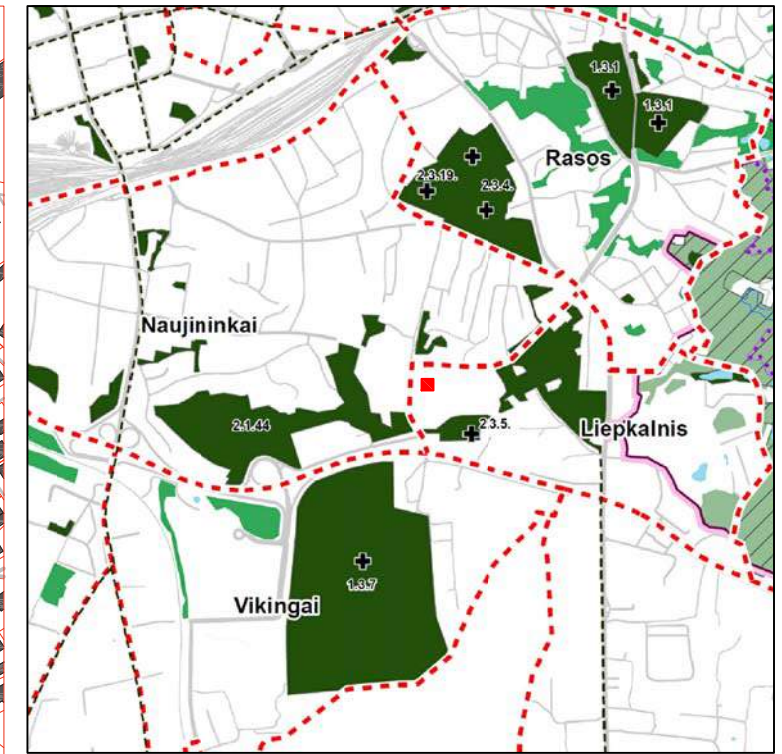
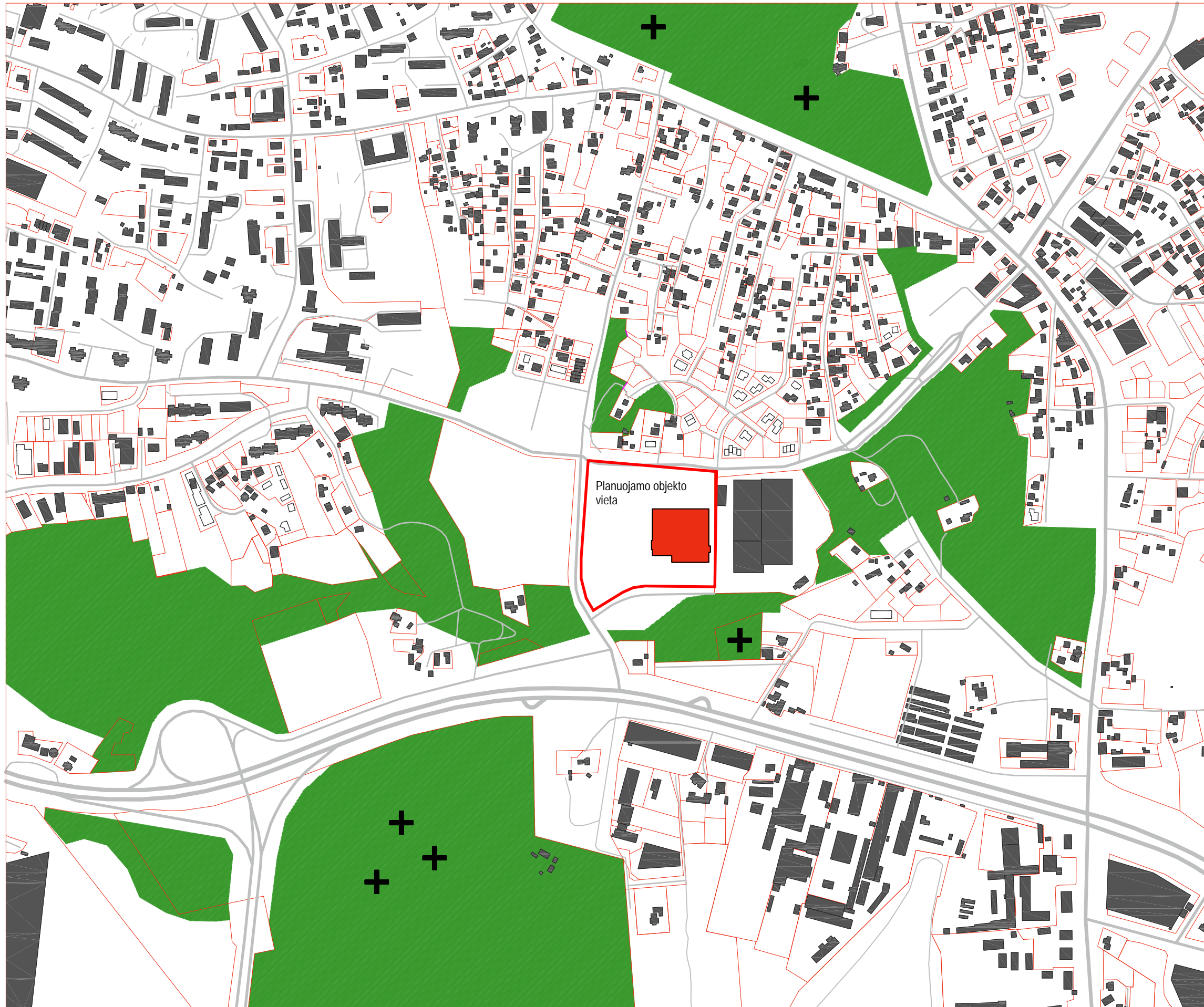
Plaunuojama Vilniaus ledo arenos teritorija yra gamtinio karkaso arealų apsuptyje. Į patį arenos sklypą patenka tik apie 1000 m<sup>2</sup> mikroregioninio gamtinio karkaso arealo dalis, kurios geoekologinis potencialas yra pažeistas. Arealas sudaro tik 2,5 % nuo viso sklypo dalies. Visa kita sklypo teritorija skirta urbanizavimui.

# PLANUOJAMA TERITORIJA VILNIAUS MIESTO BENDROJO PLANO GAMTINIO KARKASO GEOMORFOLOGINIŲ ELEMENTŲ BRĖŽINYJE

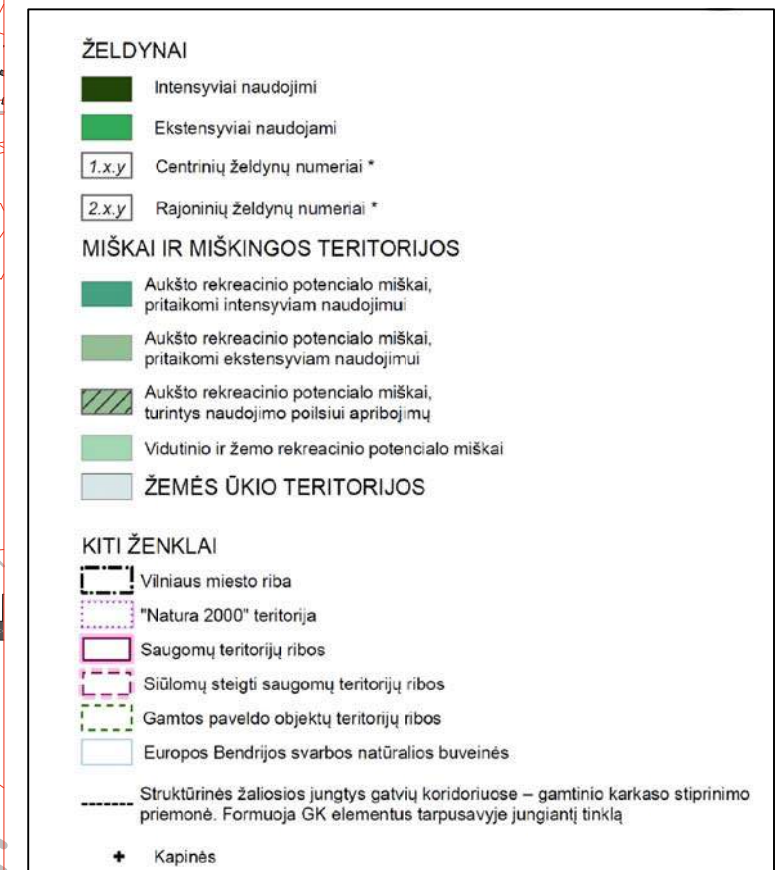


Planuojama Vilniaus ledo arenos teritorija yra gamtinio karkaso geomorfologinių elementų apsuptyje. Teritorija iš rytų, šiaurės ir vakarų pusių yra apsaugota natūralių ir mažai keistų šlaitų statesnių nei 10°. Būtent reljefo elementai lemia tai, kad į teritoriją yra koptikuotas patekimas. Pačiame sklype vertingų geomorfologinių elementų nėra ir jis skirtas urbanizavimui.

# PLANUOJAMOS TERITORIJOS PERSPEKTYVINIŲ ŽELDYNŲ AREALŲ ANALIZĖ



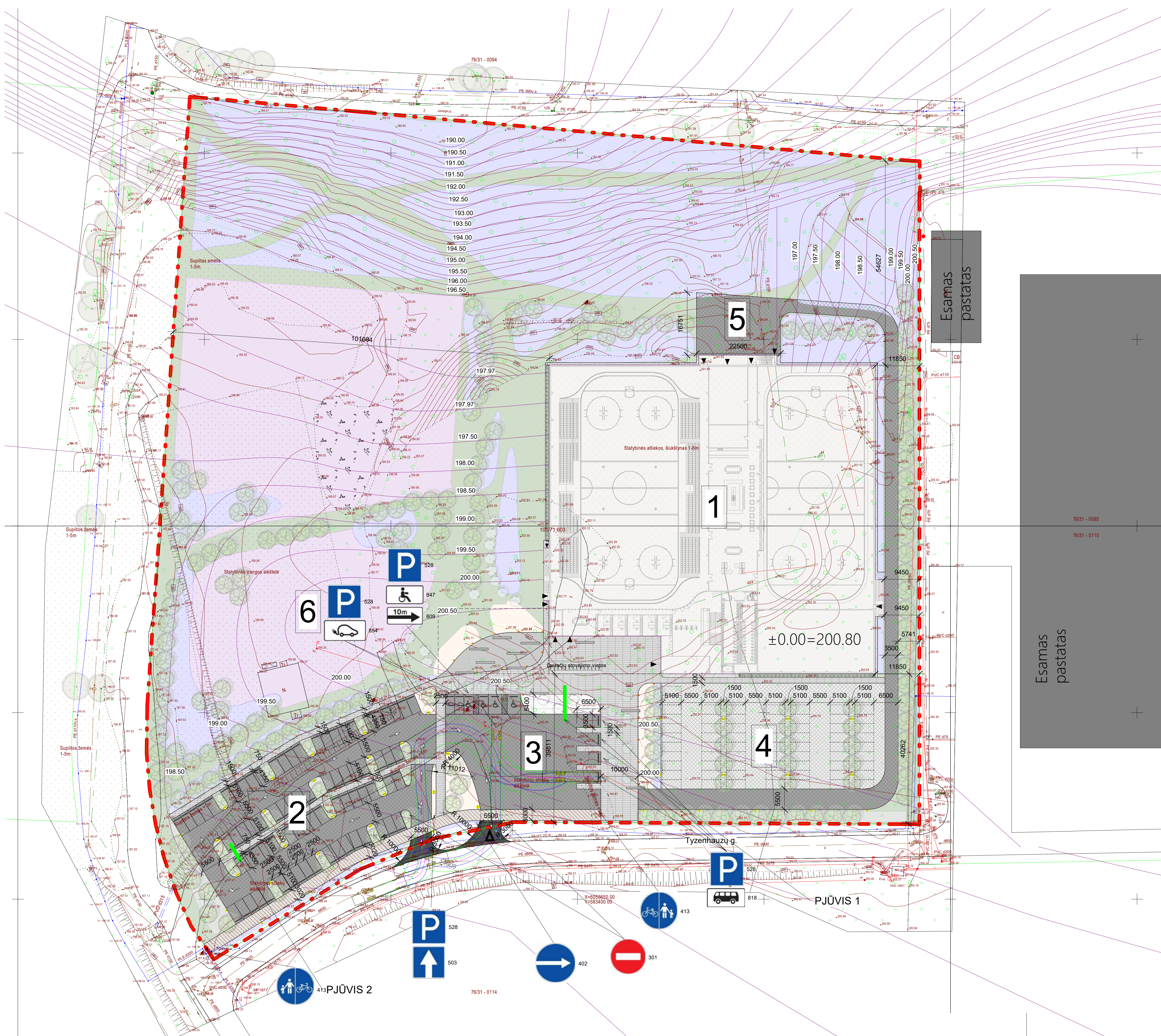
Schema Vilniaus miesto bendrajame plane 2020



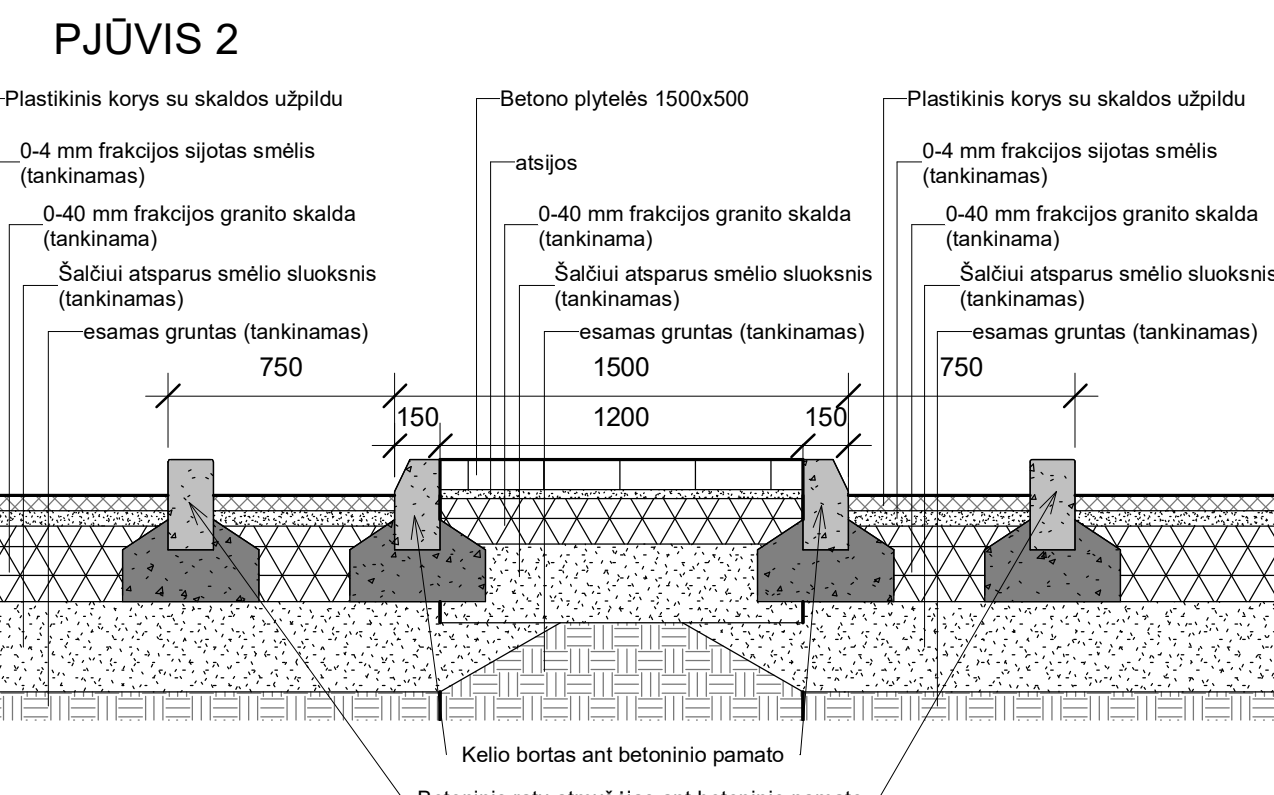
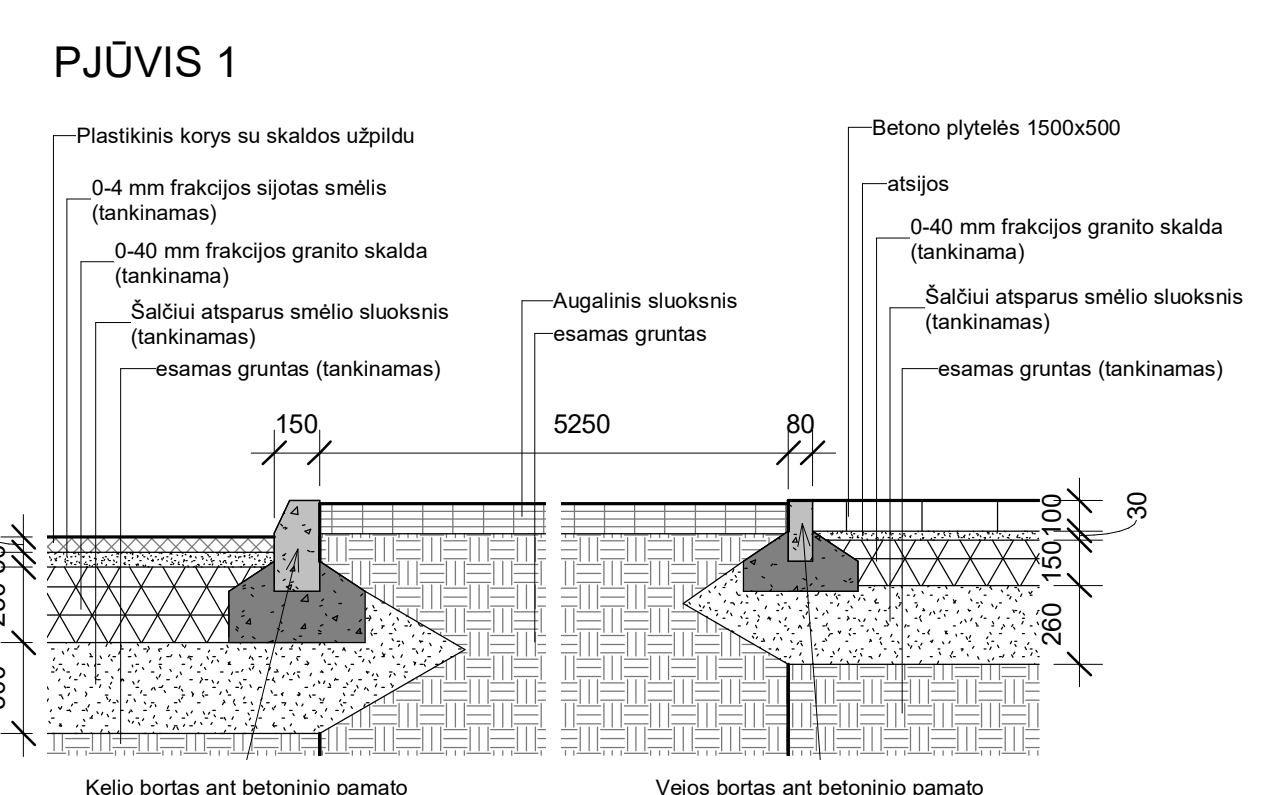
Projektuojamos ledo arenos prieigose numatomas intensyvaus naudojimo želdynų įrengimas. Želdynai bus įrengiami gamtinio karkaso geomorfologiniuose (šlaituotose) arealuose. Todėl papildomų želdynų, parkų įrengimas planuojamame sklype būtų perteklinis.



PROJEKTUJAMAS OBJEKTA - JOTVINGŪ G. 1, VILNIUS



- SUTARTINAI ŽYMĖJIMAI**
- Sklypo riba
  - Ivaziavimo/išvaziavimo į sklypą
  - Įėjimai į pastatą
- EKSPLIKACIJA**
- PROJEKTUJAMAS SPORTO PASKIRTIES PASTATAS
  - PROJEKTUJAMA AUTOMOBILIŲ STOVĖJIMO AIKŠTELĖ 84 VIETOS
  - PROJEKTUJAMOS AUTOBUSŲ PRIVAŽIAVIMO VIETOS
  - PROJEKTUJAMA REZERVINĖ AUTOMOBILIŲ STOVĖJIMO AIKŠTELĖ
  - PROJEKTUJAMA TECHNINĖ PRIEŽIŪROS ZONA
  - REKREACINE ZONA
- PROJEKTUJAMOS DANGOS IR ELEMENTAI**
- Betoninių trinkelių danga
  - Asfalto danga
  - Vandeniui nelaidi pėdiesiems skirta danga
  - Vandeniui nelaidi pėdiesiems skirta danga (kitas formatas)
  - Skalda su korio pagrindu
  - Dviračių ir pėsčiųjų takas
  - Veja
  - veja ant korio pagrindo
  - Nuogrinda - akmenukai
  - Nuogrinda - mulčas (ten kur planuojami sodinti augalai)
  - Suolas
  - Šviestuvai ant atramų
  - Šviestuvai (žemi)
- PROJEKTUJAMI ŽELDINIAI - tikslinius žymėjimus žr. apželdinimo brėžiniuose**
- Naujai sodinami medžiai ir krūmai
  - Krūmų ir medžių grupė
  - Formuojama žydinti pieva
  - Formuojami daugiamečių gėlių gėlynai



TOPOGRAFINĖ NUOTRAUKA M 1:500			
Vienas centimetras planu atitinka 5 metrus vietovėje			
Aukštųjų sistemų LKS-07			
Koordinačių sistema LKS-94			
UAB "GeoMind"		Lapo Nr. Lapų sk.	
Mob. tel. 867912993 info@geomind.lt		1	1
parengęs	v. pavardė	paragė	data
Direktorius	M. G.		2021 03
Int. poverdininkas	A. P.		2021 03
Pažymėjimo Nr.	LKS-1029		
UŽSAKOVAS	UAB "PRC"		
OBJEKTA	Topografinė nuotrauka. Parsiėmimo Nr.: 273000		
ADRESAS	Jotvingių g. 1, Vilnius m.		

0	2021	Statybos leidimai
Laida	Išleidimo data	Laidos statusas. Kelimo prežbasta
Kval. Pat. Dok. Nr.	<b>PRC</b>	STATINIO PROJEKTO PAVADINIMAS
A285	SPV JOKOBAŠ FISERIS	SPORTO PASKIRTIES PASTATO (7.14) (LEDO ARENOS), JOTVINGŪ G. 1 VILNIUS, STATYBOS PROJEKTAS
30332	SPV asist. ANA GUREVIČIENĖ	DOKUMENTO PAVADINIMAS
A285	PDV JOKOBAŠ FISERIS	DOKUMENTO ŽYMUO
ARCH. DOVILĖ GAIVENĖ		M1:500
ARCH. RŪTA URBONAVIČIŪTĖ		0
Kaba	STATYTOJAS/ŪZSAKOVAS:	
LT	VILNIUS Miesto SAVIVALDYBĖ	2102-XX-PP-B.01
		Lapas 1
		Lapų sk. 1

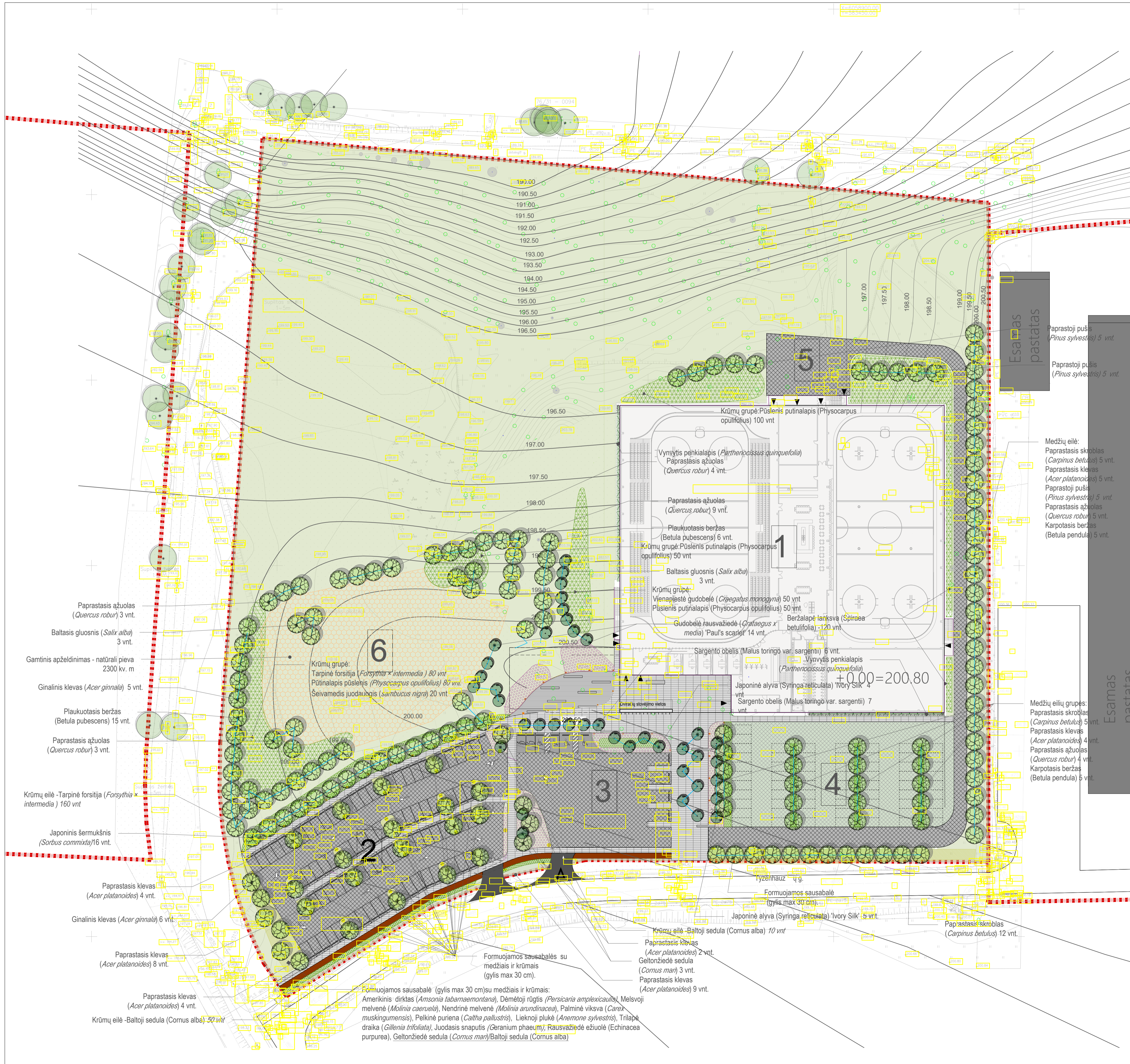


- Gero būklės medis
- Patenkinamos būklės medis
- Blogos būklės medis
- Šalinamas medis
- Saugomo gamtos objekto statusą turintis medis
- 18** Želdinio numeracija
- Maksimaliai saugomas pomedžio plotas Ø5
- Inventorizuotas medis su lajos projekcija
- Medžio šaknyso apsaugos zona
- Medžio lajos projekcija
- Medžio kamieno ašis

Sutartiniai žymėjimai	
	Registruotų sklypų ribos
	Tvarkymo ribos
	Esami medžiai už sklypo ribos
	Esamieji statiniai, pastatai
Ardomi objektai	
	Kertami medžiai
	Kertama medžių grupė
	Ardoma esama veja

- PASTABOS:**
- Želdinius tvarkyti vadovaujantis LR Aplinkos ministerijos įsakymu 2007-12-29 Nr. D1-719 patvirtintu „Atskirųjų ir priklausomųjų želdynų kūrimo ir tvarkymo projektų rengimo tvarkos aprašu“; ir LR Aplinkos apsaugos ministerijos įsakymu 2010-03-15 Nr. D1-193 patvirtintomis „Želdinių apsaugos, vykdančios statybos darbus, taisyklėmis“;
  - Vykdančios statybos darbus prie želdinių darbus atlikti rankiniu būdu. Atkastos medžių šaknyos turi būti apsaugotos suirvančiu audiniu nuo išdžiūvimo.
  - Bet kokie projekto pakeitimai neleistini nesuderinus su projekto autoriais, projekto vadovu.
  - Projektuojami takai ir aikštelės įrengiami formuojant naują reljefą.
  - Projektiniai pasiūlymai tikslinami Techniniu projektu.**

0	2021	Statybos leidimui	
Laida	Išleidimo data	Laidos statusas. Keitimo priežastis	
Kval. Patv. Dok. Nr.		UAB "Projektų rengimo centras" Žemaičių g. 21, Vilnius LT-03118 Tel. Nr. (8552) 19888	STATINIO PROJEKTO PAVADINIMAS SPORTO PASKIRTIES PASTATO (7.14) (LEDO ARENOS), JOTVINGI VILNIUS (Unik. Nr. 4400-5494-2893), STATYBOS PROJEKTAS
A295	SPV	JOKŪBAS FIŠERIS	DOKUMENTO PAVADINIMAS Ardymo planas želdinių ir žolės M1:1000
30332	SPV asist.	ANA GUREVI	
Kalba	STATYTOJAS/UŽSAKOVAS: VILNIAUS MIESTO SAVIVALDYBĖ		DOKUMENTO ŽYMUO 2102-XX-PP-B.1
			Lapas 1
			Lapų 1



**Sutartiniai žymėjimai**

[Red dashed line]	Registruotų sklypų ribos
[Blue dashed line]	Tvarkymo ribos
[Green circle]	Esami medžiai/palikami medžiai
[Grey square]	Esami statiniai, pastatai
[Black line]	Projektuojami objektai
[Black line]	Projektuojami bordūrai
[Green triangle]	Įvažiavimas/išvažiavimas   teritorija
[Black triangle]	Įėjimas/išėjimas   pastata
[Grey square]	Projektuojamas pastatas
[Grey square]	Betoninių trinkelų danga
[Grey square]	Betolinių trinkelų danga
[Brown square]	Dviriačių tako danga
[Green square]	Veja- pieva
[Green square]	Veja ant korio pagrindo
[Green square]	Krūmų grupė
[Green square]	Medžių ir krūmų grupė formuojami miško arдай
[Green square]	Gamtinis apželdinimas - natūrali pieva
[Green square]	Daugiamečių gėlių gėlynai
[Green square]	Infiltracinės duobės - sausabalės
[Green circle]	Sodinami medžiai nuo 3 aukčio
[Green circle]	Sodinami medžiai iki 3 aukčio
[Black line]	Suolas

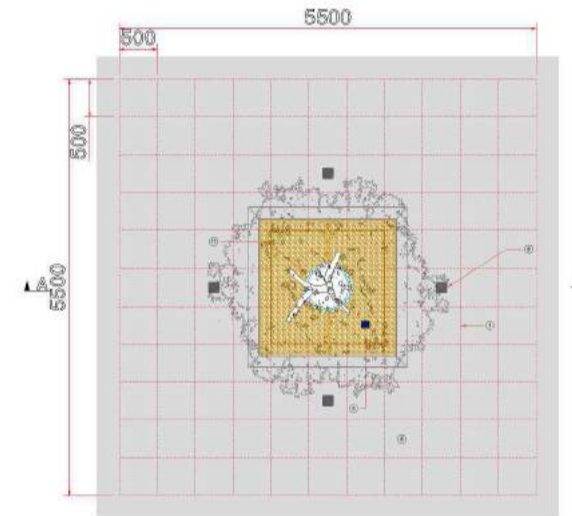
**EXPLIKACIJA**

1	PROJEKUOJAMAS SPORTO PASKIRTIES PASTATAS
2	PROJEKUOJAMA AUTOMOBILIŲ STOVĖJIMO AKSTELĖ 84 VIETOS
3	PROJEKUOJAMOS AUTOMOBILIŲ PRIVAŽIAVIMO VIETOS
4	PROJEKUOJAMA REZERVINĖ AUTOMOBILIŲ STOVĖJIMO AKSTELĖ
5	PROJEKUOJAMA TECHNINĖS PRIEŽIŪROS ZONA
6	REKREACINĖ ZONA

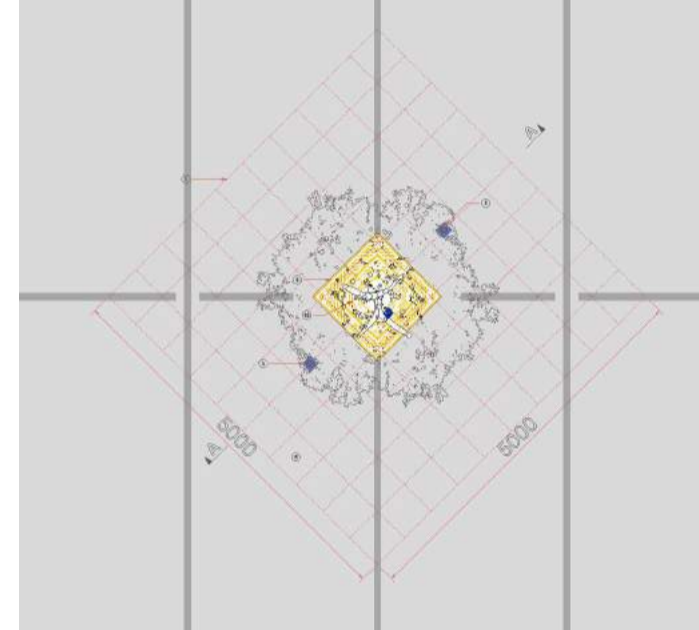
**PASTABOS:**

- Zemėnuos tvarkyti vadovaujantis LR Aplinkos ministerijos įsakymu 2007-12-29 Nr. D1-119 patvirtintu „Atskaitų ir priklausančių želdinių kūrimo ir tvarkymo projektų rengimo tvarkos aprašu“, ir LR Aplinkos apsaugos ministerijos įsakymu 2010-03-15 Nr. D1-193 patvirtintomis „Želdinių apsaugos, vykdančių statybos darbus, taisyklėmis“.
- Vykdyti statybos darbus prieš želdinių darbus atlikti rankiniu būdu. Atkasos medžių šaknis turi būti apsaugotos suvaržu audiniu nuo išdėvimio.
- Bet kokio projekto pakaitimai neleistini nesuderintus su projekto autoriais, projekto vadovu.
- Projektuojami takai ir aikštelės (rengiami formuojant naują rejeją).
- Projekciniai pasiūlymai išskirti Techninio projekto.

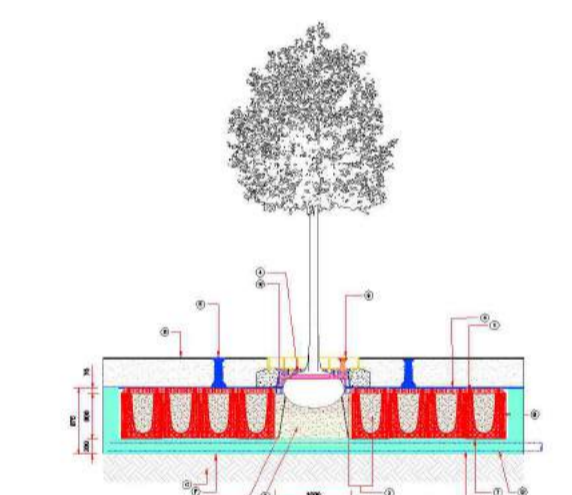
Principinė schema - planas ir pjūvis šaknų sistemos po kietomis dangomis




Principinė schema - planas ir pjūvis šaknų sistemos automobilų stovėjimo aikštelėse



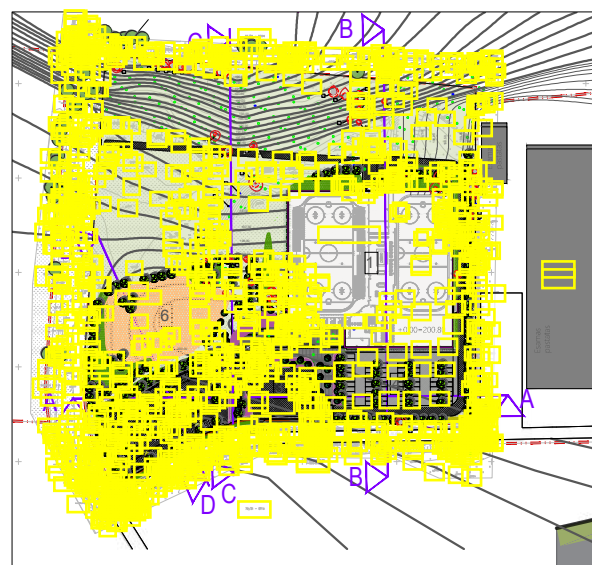
PASTABA: /renginio detalė skaitinama Techniniame projekte




Principinė schema pjūvio sausabalių



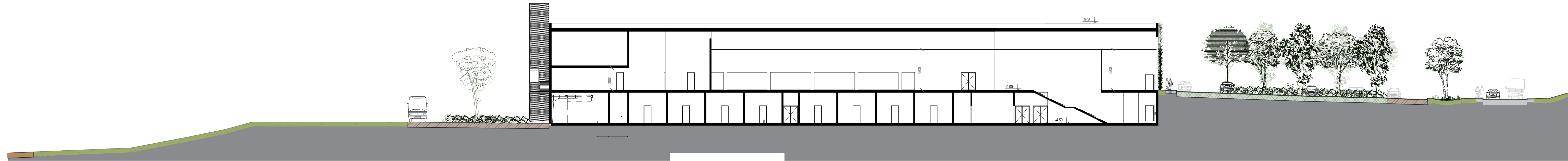
0	2021	Statybos leidimui
Laida	Išleidimo data	Laidos statusas: Keitimo priežastis
Kval. Patr. Dok. Nr.	<b>PRC</b>	STATINIO PROJEKTO PAVADINIMAS SPORTO PASKIRTIES PASTATO (7.14) (LEDO ARENOS), JOTVINGI VILNIUS (Unik. Nr. 4400-5494-2893), STATYBOS PROJEKTAS
A295	SPV	JOKŪBAS FIŠERIS
30332	SPV asist.	ANA GUREVI
Kalba	STATYTOJAS/ŪŠAKOVAS:	DOKUMENTO ŽYMUO
	VILNIAUS MIESTO SAVIVALDYBĖ	2102-XX-PP-B.ŽI
		Lapas 1




Skersinis pjūvis A-A M1:250



Skersinis pjūvis B-B M1:250



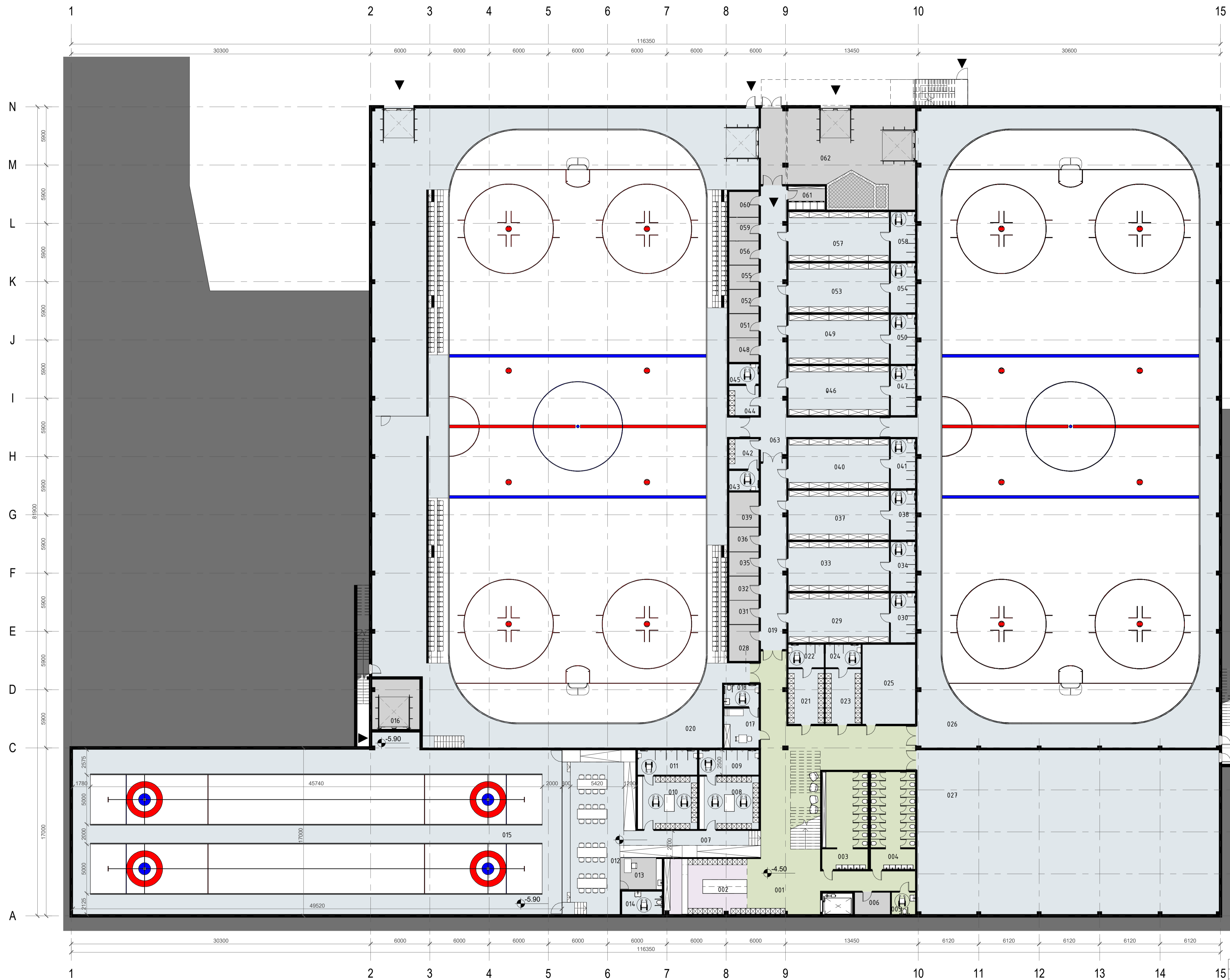
Skersinis pjūvis C-C M1:250



Skersinis pjūvis D-D M1:250



0	2021	Statybos leidimui
Laida	Išleidimo data	Laidos statusas. Keitimo priežastis
Kval. Patv. Dok. Nr.	<b>PRC</b> PROJEKTAVIMAS RENOVACIJOS VEIKSMŲ VYKDYMAS	UAB "Projektų rengimo centras" Žemaitės g. 21, Vilnius LT-03118 Tel. Nr. 8(662) 19959
A295	SPV	JOKŪBAS FIŠERIS
30332	SPV asist.	ANA GUREVIČIENĖ
Kalba	STATYTOJAS/UŠAKOVAS: VILNIAUS MIESTO SAVIVALDYBĖ	STATINIO PROJEKTO PAVADINIMAS SPORTO PASKIRTIES PASTATO (7.14) (LEDO ARENOS), JOTVINGI VILNIUS (Unik. Nr. 4400-5494-2893), STATYBOS PROJEKTAS
		DOKUMENTO PAVADINIMAS Želdinių planas. Medžių ir krūmų išdėstymo pjūviai M1:250
		DOKUMENTO ŽYMUO 2102-XX-PP-B.ŽI
		Lapas 2
		Lapų 2



PUSRŪSIO AUKŠTO EKSPLIKACIJA

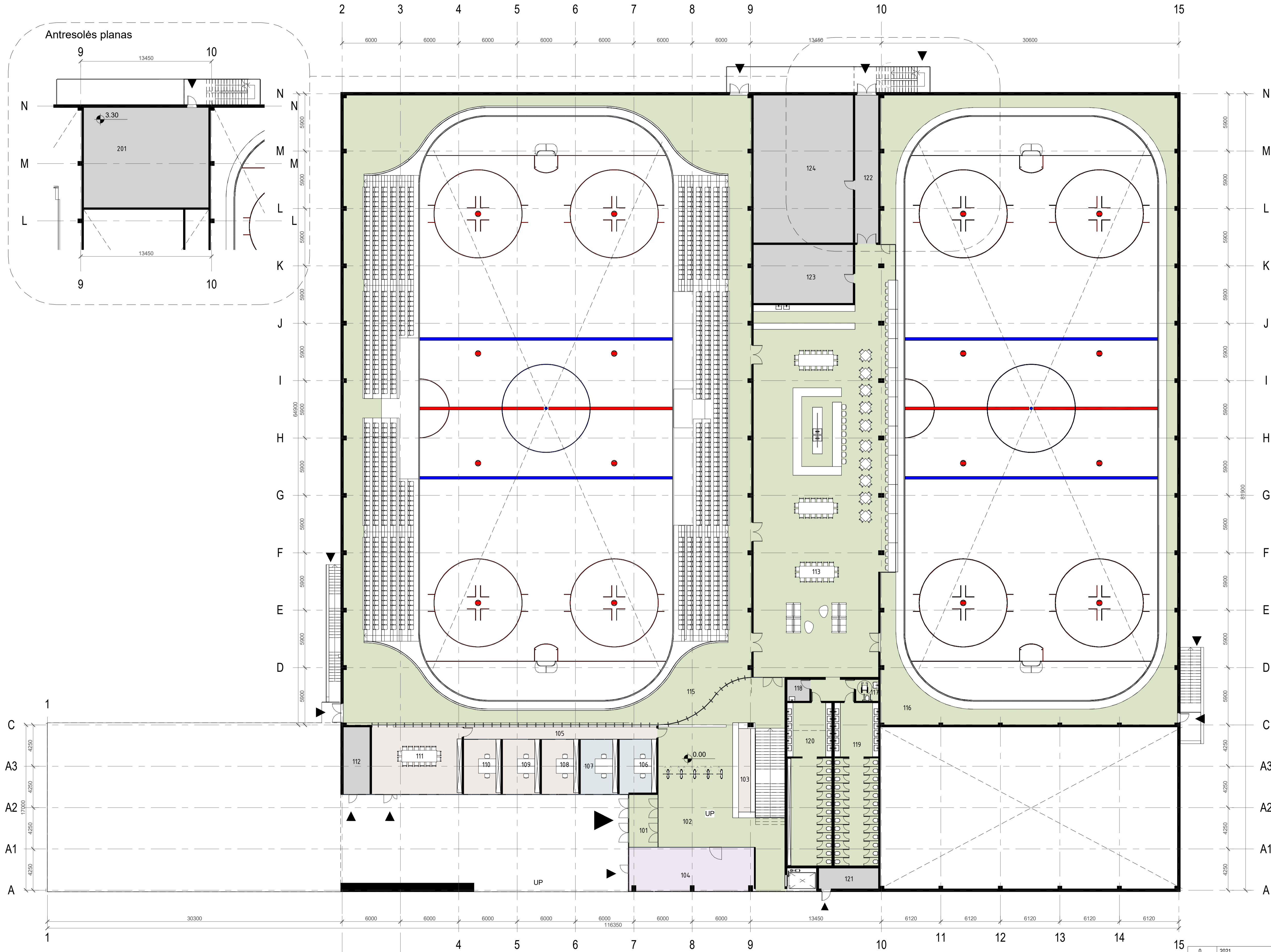
NR.	PATALPOS PAVADINIMAS	PLOTAS
001	Lifto holas	198.21 m <sup>2</sup>
002	Pačiuožių nuoma	46.94 m <sup>2</sup>
003	Vyrų san. mazgas	45.01 m <sup>2</sup>
004	Moterų san. mazgas	44.02 m <sup>2</sup>
005	ŽN san. mazgas	5.34 m <sup>2</sup>
006	Valytojo patalpa / pačiuožių galandinimo patalpa	7.97 m <sup>2</sup>
007	Koridorius	20.77 m <sup>2</sup>
008	Vyrų rūbinė	32.26 m <sup>2</sup>
009	Dušai	15.08 m <sup>2</sup>
010	Moterų rūbinė	32.26 m <sup>2</sup>
011	Dušai	15.08 m <sup>2</sup>
012	Stebėjimo salė	94.17 m <sup>2</sup>
013	Sandėlis	13.62 m <sup>2</sup>
014	ŽN san. mazgas	9.46 m <sup>2</sup>
015	Akmenslyžio aikštė	834.46 m <sup>2</sup>
016	Tekninės patalpos	24.23 m <sup>2</sup>
017	Med. punktas su dopingo kontrole	13.90 m <sup>2</sup>
018	San. mazgas	7.70 m <sup>2</sup>
019	Koridorius	48.53 m <sup>2</sup>
020	Ledo ritulio "didžioji" aikštė	2194.73 m <sup>2</sup>
021	Moterų rūbinė	20.07 m <sup>2</sup>
022	Dušai	8.33 m <sup>2</sup>
023	Vyrų rūbinė	20.07 m <sup>2</sup>
024	Dušai	8.33 m <sup>2</sup>
025	Choreografijos salė	43.01 m <sup>2</sup>
026	Ledo ritulio "mažoji" aikštė	1978.89 m <sup>2</sup>
027	Treniuočių apšilimo salė	507.14 m <sup>2</sup>
028	Drabužių džiovinimo patalpa	11.10 m <sup>2</sup>
029	Vyrų rūbinė	51.00 m <sup>2</sup>
030	Dušai	12.50 m <sup>2</sup>
031	Drabužių džiovinimo patalpa	7.35 m <sup>2</sup>
032	Drabužių džiovinimo patalpa	7.35 m <sup>2</sup>
033	Vyrų rūbinė	51.00 m <sup>2</sup>
034	Dušai	12.50 m <sup>2</sup>
035	Drabužių džiovinimo patalpa	7.35 m <sup>2</sup>
036	Drabužių džiovinimo patalpa	7.50 m <sup>2</sup>
037	Vyrų rūbinė	51.00 m <sup>2</sup>
038	Dušai	12.50 m <sup>2</sup>
039	Drabužių džiovinimo patalpa	10.56 m <sup>2</sup>
040	Vyrų rūbinė	51.00 m <sup>2</sup>
041	Dušai	12.50 m <sup>2</sup>
042	Trenerių rūbinė	9.00 m <sup>2</sup>
043	Dušai	6.00 m <sup>2</sup>
044	Trenerių rūbinė	9.00 m <sup>2</sup>
045	Dušai	6.00 m <sup>2</sup>
046	Moterų rūbinė	51.00 m <sup>2</sup>
047	Dušai	12.50 m <sup>2</sup>
048	Drabužių džiovinimo patalpa	7.35 m <sup>2</sup>
049	Moterų rūbinė	51.00 m <sup>2</sup>
050	Dušai	12.50 m <sup>2</sup>
051	Drabužių džiovinimo patalpa	7.35 m <sup>2</sup>
052	Drabužių džiovinimo patalpa	7.35 m <sup>2</sup>
053	Moterų rūbinė	51.00 m <sup>2</sup>
054	Dušai	12.50 m <sup>2</sup>
055	Drabužių džiovinimo patalpa	7.35 m <sup>2</sup>
056	Drabužių džiovinimo patalpa	7.35 m <sup>2</sup>
057	Moterų rūbinė	51.00 m <sup>2</sup>
058	Dušai	12.50 m <sup>2</sup>
059	Drabužių džiovinimo patalpa	7.20 m <sup>2</sup>
060	Drabužių džiovinimo patalpa	7.74 m <sup>2</sup>
061	Skalbykla	8.90 m <sup>2</sup>
062	Ledo mašinos patalpa	143.22 m <sup>2</sup>
063	Koridorius	96.24 m <sup>2</sup>
Viso:		7178.79 m <sup>2</sup>

BENDRAS PLOTAS  
9599.15 m<sup>2</sup>

PATALPŲ ZONAVIMO EKSPLIKACIJA

- SPORTO ZONA
- BENDROJI ZONA
- ADMINISTRACIJOS ZONA
- TECHNINĖ ZONA
- PREKYBOS ZONA

0	2021	Statybos leidimui	
Laida	Išleidimo data	Laidos statusas. Keitimo priežastis	
Kval. Patv. Dok. Nr.	PRC	STATINIO PROJEKTO PAVADINIMAS SPORTO PASKIRTIES PASTATO (7.14) (LEDO ARENOS), JOTINGIŲ G. 1 VILNIUS, STATYBOS PROJEKTAS	
A295	SPV	JOKŪBAS FISERIS	DOKUMENTO PAVADINIMAS
30332	SPV asst.	ANA GUREVIČIENĖ	Laida
		U	Pusrūsio planas M1:200
A295	PDV	JOKŪBAS FISERIS	
	ARCH.	DOVILE GAVĖNĖ	
	ARCH.	RŪTA URBONAVIČIŪTĖ	DOKUMENTO ŽYMUO
Kalba	STATYTOJAS/ŪŠAKOVAS:		Lapas
LT	VILNIAUS MESTO SAVIVALDYBĖ	2102-XX-PP-B.02	Lapų 1 1



**1 AUKŠTO EKSPLIKACIJA**

NR.	PATALPOS PAVADINIMAS	PLOTAS
101	Holas	16.47 m <sup>2</sup>
102	Lifto holas	165.04 m <sup>2</sup>
103	Budintis	22.46 m <sup>2</sup>
104	Ekspozicijos salė	58.00 m <sup>2</sup>
105	Koridorius	24.75 m <sup>2</sup>
106	Trenerių kabinetas	21.06 m <sup>2</sup>
107	Trenerių kabinetas	21.57 m <sup>2</sup>
108	Administracijos kabinetas	21.57 m <sup>2</sup>
109	Administracijos kabinetas	21.57 m <sup>2</sup>
110	Administracijos kabinetas	21.57 m <sup>2</sup>
111	Personalo poilsio zona	64.59 m <sup>2</sup>
112	Techninės patalpos	18.77 m <sup>2</sup>
113	Laukimo salė	574.69 m <sup>2</sup>
115	Balkonas	555.43 m <sup>2</sup>
116	Balkonas	252.88 m <sup>2</sup>
117	ŽN san. mazgas	5.06 m <sup>2</sup>
118	Valytojo patalpa	5.06 m <sup>2</sup>
119	Moterų san. mazgas	75.12 m <sup>2</sup>
120	Vyrų san. mazgas	75.95 m <sup>2</sup>
121	Techninės patalpos	13.03 m <sup>2</sup>
122	Koridorius	36.44 m <sup>2</sup>
123	Universali pagalbinė patalpa	61.50 m <sup>2</sup>
124	Techninės patalpos	155.64 m <sup>2</sup>
Viso:		2288.20 m <sup>2</sup>

**ANTRESOLĖS EKSPLIKACIJA**

NR.	PATALPOS PAVADINIMAS	PLOTAS
201	Vent. kamera	132.16 m <sup>2</sup>
Viso:		132.16 m <sup>2</sup>

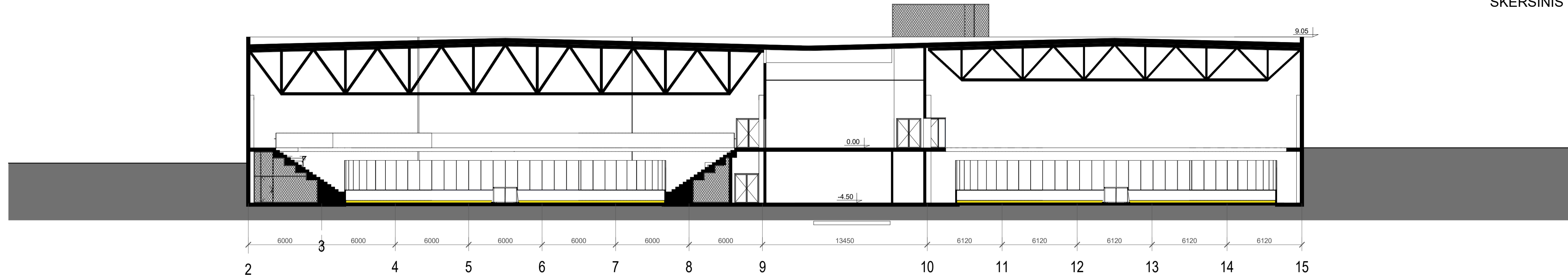
**BENDRAS PLOTAS**  
9599.15 m<sup>2</sup>

**PATALPŲ ZONAVIMO EKSPLIKACIJA**

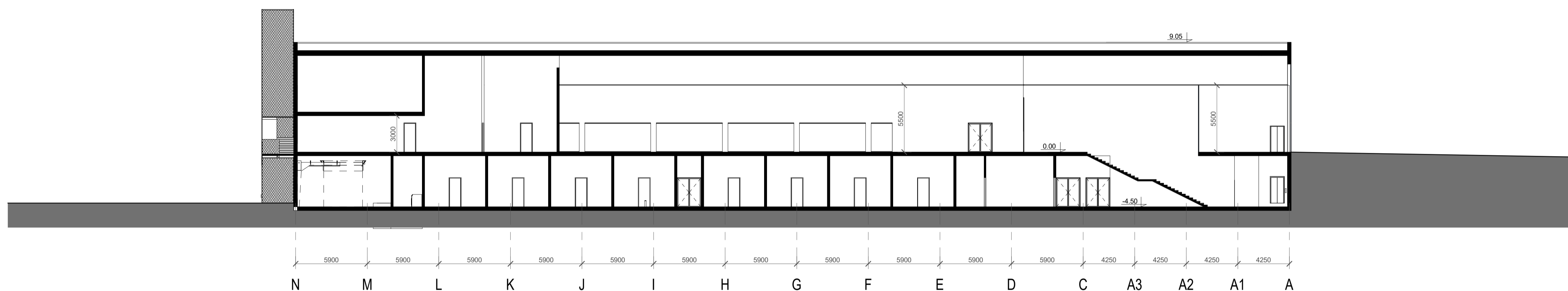
	SPORTO ZONA
	BENDROJI ZONA
	ADMINISTRACIJOS ZONA
	TECHNINĖ ZONA
	PREKYBOS ZONA

0	2021	Statybos leidimui	
Laida	Išleidimo data	Laidos statusas. Keitimo priežastis	
Kval. Patv. Dok. Nr.	 <small>UAB "Projektų rengimo centras"          Žemaitės g. 21, Vilnius LT-01118          Tel. Nr. (852) 1988</small>	STATINIO PROJEKTO PAVADINIMAS SPORTO PASKIRTIES PASTATO (7.14) (LEDO ARENOS), JOTINGIŲ G. 1 VILNIUS, STATYBOS PROJEKTAS	
A295	SPV JOKŪBAS FISERIS	DOKUMENTO PAVADINIMAS	
30332	SPV asst. ANA GUREVIČIENĖ	1 aukšto planas M1:200	
	 <small>UAB "Urbanistikos"          Vileiškių g. 24, Vilnius LT-01130          www.urbantistica.lt          www.klaifirma.lt</small>		
A295	PDV JOKŪBAS FISERIS	DOKUMENTO ŽYMIOJ	
	ARCH. DOVILE GAVĖNĖ ARCH. RŪTA URBONAVIČIŪTĖ		
Kalba	STATYTOJAS/ŪŽSAKOVAS:	Lapas	Lapų
LT	VILNIAUS MESTO SAVIVALDYBĖ:	2102-XX-PP-B.03	1 1

SKERSINIS PJŪVIS



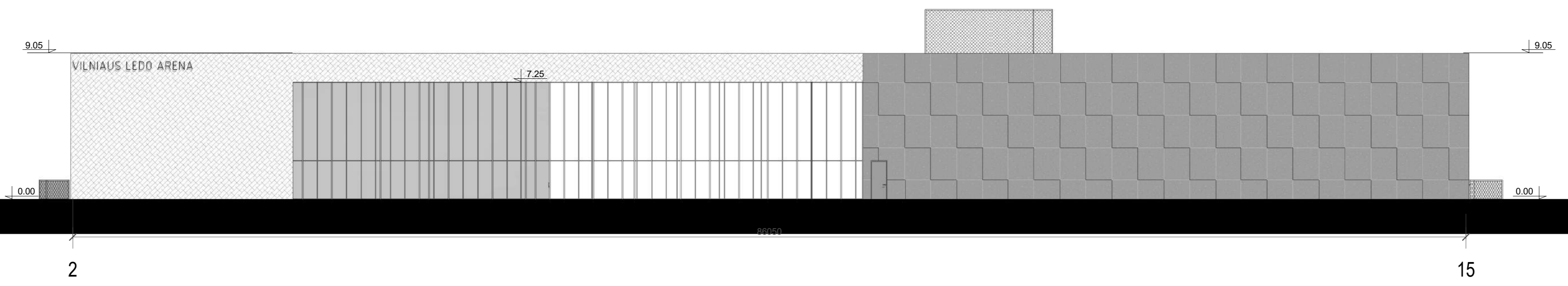
IŠILGINIS PJŪVIS



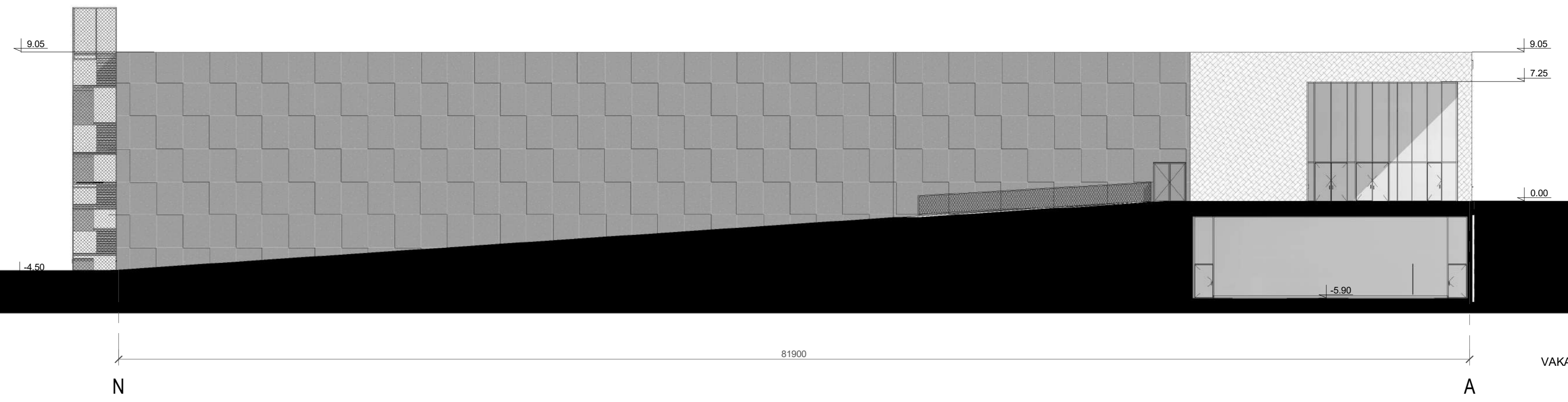
PJŪVIS PER AKMENSLYDŽIO SALEĮ






0	2021	Statybos leidimui		
Laida	Išleidimo data	Laidos statusas. Kelimo priežastis		
Kval. Patv. Dok. Nr.	PRC	UAB "Projektų rengimo centras" Žemaičių g. 21, Vilnius LT-01118 Tel. Nr. 800211988	STATINIO PROJEKTO PAVADINIMAS SPORTO PASKIRTIES PASTATO (7.14) (LEDO ARENOS), JOTVINGIŲ G. 1 VILNIUS, STATYBOS PROJEKTAS	
A295	SPV	JOKŪBAS FISERIS	DOKUMENTO PAVADINIMAS	Laida
30332	SPV asist.	ANA GUREVIČIENĖ		0
		UAB "Statybos" Vilniaus g. 24, Vilnius LT-01130 www.statybos.lt www.klaifirma.lt	Pjūviai M1:200	
A295	PDV	JOKŪBAS FISERIS		
	ARCH.	DOVILE GAVĖNĖ		
	ARCH.	RŪTA URBONAVIČIŪTĖ	DOKUMENTO ŽYMŪJŲ	
Kalba	STATYTOJASIUŠSAKOVAS:			Lapas
LT	VILNIAUS MESTO SAVIVALDYBĖ:		2102-XX-PP-B.04	Lapų 1 1



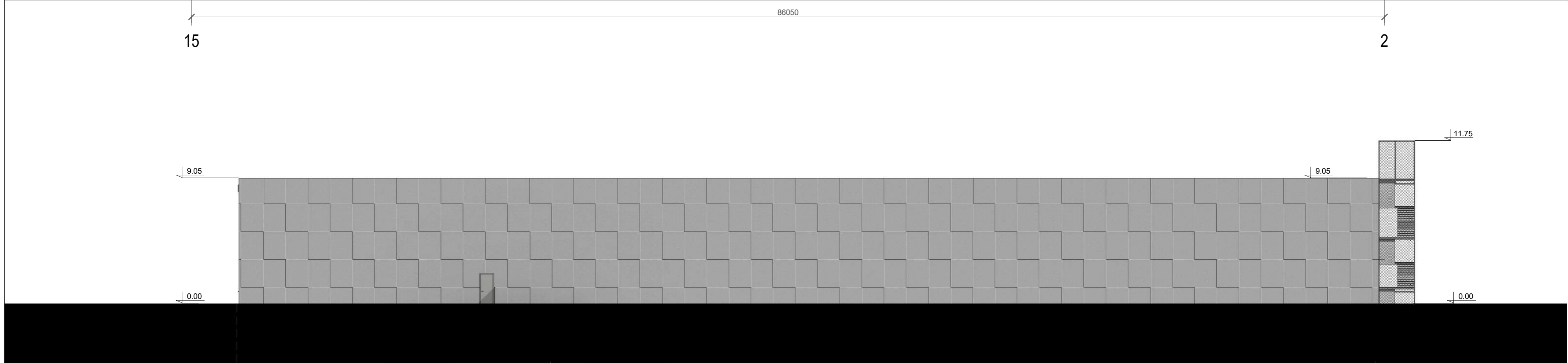
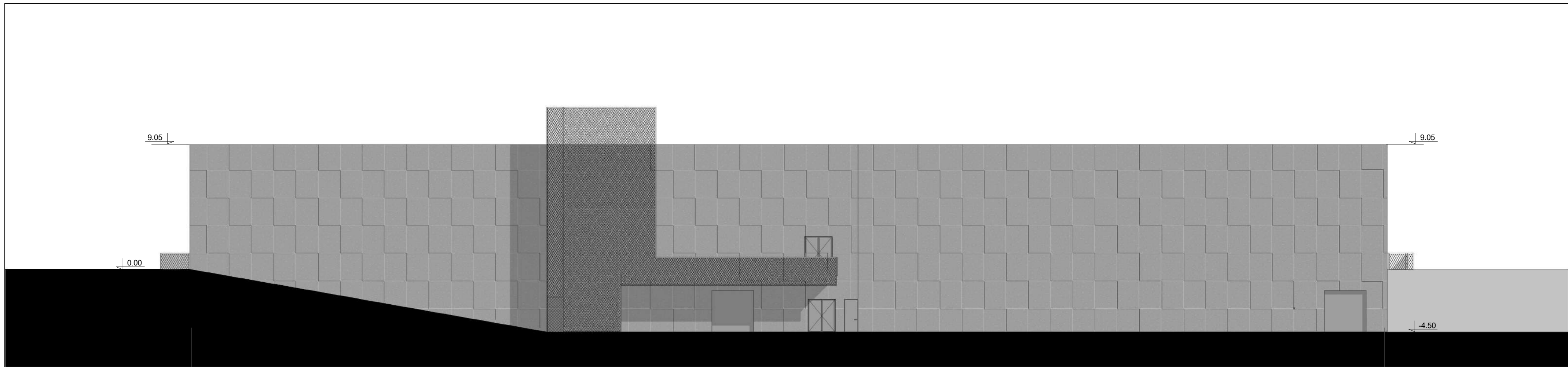
PIETINIS FASADAS






VAKARINIS FASADAS

-  TRISLUOKSNIO BETONO PLOKŠTĖS
-  ŠLIFUOTO ALIUMINIO KOMPOZITO APDAILINĖ PLOKŠTĖ
-  CINKUOTO METALO KONSTRUKCIJOS SU KIRSTO TINKLO PLOKŠTUMOMIS

0	2021	Statybos leidimui	
Laida	Išleidimo data	Laidos statusas. Keitimo priežastis	
Kval. Patv. Dok. Nr.	<b>PRC</b> PROJEKTŲ RENGIMO CENTRAS	UAB "Projektų rengimo centras" Žemaitės g. 21, Vilnius LT-03118 Tel. Nr. (852) 19888	STATINIO PROJEKTO PAVADINIMAS SPORTO PASKIRTIES PASTATO (7.14) (LEDO ARENOS), JOTVINGIŲ G. 1 VILNIUS, STATYBOS PROJEKTAS
A295	SPV	JOKŪBAS FIŠERIS	DOKUMENTO PAVADINIMAS  Fasadai M1:200
30332	SPV asist.	ANA GUREVIČIENĖ	
		UAB "Tiksliforma" Vokietų g. 24, Vilnius LT-01130 www.sportarchitecture.eu www.tiksliforma.lt	Laida  0
A295	PDV	JOKŪBAS FIŠERIS	
	ARCH.	DOVILĖ GAVĖNĖ	DOKUMENTO ŽYMUO
	ARCH.	RŪTA URBONAVIČIŪTĖ	
Kalba	STATYTOJAS/UŽSAKOVAS:		Lapas
LT	VILNIAUS MIESTO SAVIVALDYBĖ		2102-XX-PP-B.05
			Lapų 1 1



-  TRISLUOKSNIO BETONO PLOKŠTĖS
-  ŠLIFUOTO ALIUMINIO KOMPOZITO APDAILINĖ PLOKŠTĖ
-  CINKUOTO METALO KONSTRUKCIJOS SU KIRSTO TINKLO PLOKŠTUMOMIS

0	2021	Statybos leidimui	
Laida	Išleidimo data	Laidos statusas. Keitimo priežastis	
Kval. Patv. Dok. Nr.	<b>PRC</b> PROJEKTŲ RENGIMO CENTRAS	UAB "Projektų rengimo centras" Žemaitės g. 21, Vilnius LT-03118 Tel. Nr. (8532) 19888	STATINIO PROJEKTO PAVADINIMAS SPORTO PASKIRTIES PASTATO (7.14) (LEDO ARENOS), JOTVINGIŲ G. 1 VILNIUS, STATYBOS PROJEKTAS
A295	SPV	JOKŪBAS FIŠERIS	DOKUMENTO PAVADINIMAS
30332	SPV asist.	ANA GUREVIČIENĖ	
	<b>U</b> "Tiksliforma"	UAB "Tiksliforma" Vokietų g. 24, Vilnius LT-01130 www.sportarchitecture.eu www.tiksliforma.lt	Fasadai M1:200
A295	PDV	JOKŪBAS FIŠERIS	
	ARCH.	DOVILĖ GAVĖNĖ	DOKUMENTO ŽYMUO
	ARCH.	RŪTA URBONAVIČIŪTĖ	
Kalba	STATYTOJAS/UŽSAKOVAS:		Lapas
LT	VILNIAUS MIESTO SAVIVALDYBĖ		2102-XX-PP-B.06
			Lapų
			1 1



0	2021	Statybos leidimui		
Laida	Išleidimo data	Laidos statusas. Keitimo priežastis		
Kval. P atv. Dok. Nr.	<b>PRC</b> PROJEKTŲ RENGIMO CENTRAS	UAB "Projektų rengimo centras" Žemaitės g. 21, Vilnius LT -03118 Tel. Nr. (8652) 19888	STATINIO PROJEKTO PAVADINIMAS SPORTO PASKIRTIES PASTATO (7.14) (LEDO ARENOS), JOTVINGIŲ G. 1 VILNIUS STATYBOS PROJEKTAS	
A295	SPV	JOKŪBAS FIŠERIS	DOKUMENTO PAVADINIMAS	
30332	SPV asist.	ANA GUREVIČIENĖ		
	<b>U</b> <i>tiksli forma</i>	UAB "Tiksli forma" Vokiečių g. 24, Vilnius LT -01130 www.sportarchitecture.eu www.tiksliforma.lt	VIZUALIZACIJA	
A295	PDV	JOKŪBAS FIŠERIS	DOKUMENTO ŽYMUO	
	ARCH.	DOVILĖ GAVĖNĖ		
	ARCH.			
	ARCH.	R ŪTA URBONAVIČIŪTĖ		
Kalba	STATYTOJAS/UŽSAKOVAS:		Lapas	Lapų
LT	VILNIAUS MIESTO SAVIVALDYBĖ		2102-XX-PP	1




0	2021	Statybos leidimui	
Laida	Išleidimo data	Laidos statusas. Keitimo priežastis	
Kval. P atv. Dok. Nr.	<b>PRC</b> PROJEKTŲ RENGIMO CENTRAS	UAB "Projektų rengimo centras" Žemaitės g. 21, Vilnius LT -03118 Tel. Nr. (8652) 19888	STATINIO PROJEKTO PAVADINIMAS SPORTO PASKIRTIES PASTATO (7.14) (LEDO ARENOS), JOTVINGIŲ G. 1 VILNIUS, STATYBOS PROJEKTAS
A295	SPV	JOKŪBAS FIŠERIS	DOKUMENTO PAVADINIMAS
30332	SPV asist.	ANA GUREVIČIENĖ	
	<b>uf</b> tiksli forma	UAB "Tiksli forma" Vokiečių g. 24, Vilnius LT -01130 www.sportarchitecture.eu www.tiksliforma.lt	VIZUALIZACIJA
A295	PDV	JOKŪBAS FIŠERIS	DOKUMENTO ŽYMUO
	ARCH.	DOVILĖ GAVĖNĖ	
	ARCH.	RŪTA URBONAVIČIŪTĖ	
Kalba	STATYTOJAS/UŽSAKOVAS:		Lapas
LT	VILNIAUS MIESTO SAVIVALDYBĖ		2102-XX-PP
			Lapų
			1
			1



0	2021	Statybos leidimui			
Laida	Išleidimo data	Laidos statusas. Keitimo priežastis			
Kval. P atv. Dok. Nr.	<b>PRC</b> PROJEKTŲ RENGIMO CENTRAS	UAB "Projektų rengimo centras" Žemaitės g. 21, Vilnius LT -03118 Tel. Nr. (8652) 19888		STATINIO PROJEKTO PAVADINIMAS SPORTO PASKIRTIES PASTATO (7.14) (LEDO ARENOS), JOTVINGIŲ G. 1 VILNIUS STATYBOS PROJEKTAS	
A295	SPV	JOKŪBAS FIŠERIS		DOKUMENTO PAVADINIMAS	Laida
30332	SPV asist.	ANA GUREVIČIENĖ			
	<b>uf</b> tiksli forma	UAB "Tiksli forma" Vokiečių g. 24, Vilnius LT -01130 www.sportarchitecture.eu www.tiksliforma.lt		VIZUALIZACIJA	0
A295	PDV	JOKŪBAS FIŠERIS			
	ARCH.	DOVILĖ GAVĖNĖ			
	ARCH.	R ŪTA URBONAVIČIŪTĖ			
Kalba	STATYTOJAS/UŽSAKOVAS:		DOKUMENTO ŽYMUO		Lapas
LT	VILNIAUS MIESTO SAVIVALDYBĖ		2102-XX-PP		1
					Lapų
					1






0	2021	Statybos leidimui		
Laida	Išleidimo data	Laidos statusas. Keitimo priežastis		
Kval. P atv. Dok. Nr.	<b>PRC</b> PROJEKTŲ RENGIMO CENTRAS	UAB "Projektų rengimo centras" Žemaitės g. 21, Vilnius LT -03118 Tel. Nr. (8652) 19888	STATINIO PROJEKTO PAVADINIMAS SPORTO PASKIRTIES PASTATO (7.14) (LEDO ARENOS), JOTVINGIŲ G. 1 VILNIUS, STATYBOS PROJEKTAS	
A295	SPV	JOKŪBAS FIŠERIS	DOKUMENTO PAVADINIMAS  VIZUALIZACIJA	Laida  0
30332	SPV asist.	ANA GUREVIČIENĖ		
	<b>uf</b> tiksli forma	UAB "Tiksli forma" Vokiečių g. 24, Vilnius LT -01130 www.sportarchitecture.eu www.tiksliforma.lt		
A295	PDV	JOKŪBAS FIŠERIS		
	ARCH.	DOVILĖ GAVĖNĖ		
	ARCH.			
	ARCH.	R ŪTA URBONAVIČIŪTĖ	DOKUMENTO ŽYMUO	
Kalba	STATYTOJAS/UŽSAKOVAS:			Lapas
LT	VILNIAUS MIESTO SAVIVALDYBĖ		2102-XX-PP	1
				Lapų
				1



0	2021	Statybos leidimui			
Laida	Išleidimo data	Laidos statusas. Keitimo priežastis			
Kval. P atv. Dok. Nr.	<b>PRC</b> PROJEKTŲ RENGIMO CENTRAS	UAB "Projektų rengimo centras" Žemaitės g. 21, Vilnius LT -03118 Tel. Nr. (8652) 19888		STATINIO PROJEKTO PAVADINIMAS SPORTO PASKIRTIES PASTATO (7.14) (LEDO ARENOS), JOTVINGIŲ G. 1 VILNIUS, STATYBOS PROJEKTAS	
A295	SPV	JOKŪBAS FIŠERIS		DOKUMENTO PAVADINIMAS	Laida
30332	SPV asist.	ANA GUREVIČIENĖ			
	<b>uf</b> tiksli forma	UAB "Tiksli forma" Vokiečių g. 24, Vilnius LT -01130 www.sportarchitecture.eu www.tiksliforma.lt		VIZUALIZACIJA	0
A295	PDV	JOKŪBAS FIŠERIS			
	ARCH.	DOVILĖ GAVĖNĖ			
	ARCH.	R ŪTA URBONAVIČIŪTĖ			
Kalba	STATYTOJAS/UŽSAKOVAS:		DOKUMENTO ŽYMUO		Lapas
LT	VILNIAUS MIESTO SAVIVALDYBĖ		2102-XX-PP		1
					Lapų
					1





0	2021	Statybos leidimui				
Laida	Išleidimo data	Laidos statusas. Keitimo priežastis				
Kval. P atv. Dok. Nr.	 <small>UAB "Projektų rengimo centras" Žemaitės g. 21, Vilnius LT -03118 Tel. Nr. (8652) 19888</small>	<small>STATINIO PROJEKTO PAVADINIMAS SPORTO PASKIRTIES PASTATO (7.14) (LEDO ARENOS), JOTVINGIŲ G. 1 VILNIUS , STATYBOS PROJEKTAS</small>				
A295	SPV	JOKŪBAS FIŠERIS		DOKUMENTO PAVADINIMAS	Laida	
30332	SPV asist.	ANA GUREVIČIENĖ				
	 <small>UAB "Tiksiilforma" Vokiečių g. 24, Vilnius LT -01130 www.sportarchitecture.eu www.tiksiilforma.lt</small>			VIZUALIZACIJA	0	
A295	PDV	JOKŪBAS FIŠERIS		DOKUMENTO ŽYMUO		
	ARCH.	DOVILĖ GAVĖNĖ				
	ARCH.					
	ARCH.	R ŪTA URBONAVIČIŪTĖ				
Kalba	STATYTOJAS/UŽSAKOVAS:					
LT	VILNIAUS MIESTO SAVIVALDYBĖ			2102 -XX -PP	Lapas 1	Lapų 1



0	2021	Statybos leidimui	
Laida	Išleidimo data	Laidos statusas. Keitimo priežastis	
Kval. P atv. Dok. Nr.	<b>PRC</b> PROJEKTŲ RENGIMO CENTRAS	UAB "Projektų rengimo centras" Žemaitės g. 21, Vilnius LT -03118 Tel. Nr. (86552) 19888	STATINIO PROJEKTO PAVADINIMAS SPORTO PASKIRTIES PASTATO (7.14) (LEDO ARENOS), JOTVINGIŲ G. 1 VILNIUS , STATYBOS PROJEKTAS
A295	SPV	JOKŪBAS FIŠERIS	DOKUMENTO PAVADINIMAS  VIZUALIZACIJA
30332	SPV asist.	ANA GUREVIČIENĖ	
	<b>uf</b> <small>tiksliforma</small>	UAB "Tiksliforma" Vokiečių g. 24, Vilnius LT -01130 www.sportarchitecture.eu www.tiksliforma.lt	0
A295	PDV	JOKŪBAS FIŠERIS	
	ARCH.	DOVILĖ GAVĖNĖ	DOKUMENTO ŽYMUO
	ARCH.		
	ARCH.	R ŪTA URBONAVIČIŪTĖ	
Kalba	STATYTOJAS/UŽSAKOVAS:		Lapas
LT	VILNIAUS MIESTO SAVIVALDYBĖ		2102-XX-PP 1
			Lapų 1



0	2021	Statybos leidimui	
Laida	Išleidimo data	Laidos statusas. Keitimo priežastis	
Kval. P atv. Dok. Nr.	 <small>UAB "Projektų rengimo centras" Žemaitės g. 21, Vilnius LT -03118 Tel. Nr. (86552) 19888</small>	<b>STATINIO PROJEKTO PAVADINIMAS</b> SPORTO PASKIRTIES PASTATO (7.14) (LEDO ARENOS), JOTVINGIŲ G. 1 VILNIUS, STATYBOS PROJEKTAS	
A295	SPV	JOKŪBAS FIŠERIS	DOKUMENTO PAVADINIMAS  VIZUALIZACIJA
30332	SPV asist.	ANA GUREVIČIENĖ	
	 <small>UAB "Tiksi forma" Vokiečių g. 24, Vilnius LT -01130 www.sportarchitecture.eu www.tiksiforma.lt</small>		0
A295	PDV	JOKŪBAS FIŠERIS	
	ARCH.	DOVILĖ GAVĖNĖ	DOKUMENTO ŽYMUO
	ARCH.	R ŪTA URBONAVIČIŪTĖ	
Kalba	STATYTOJAS/UŽSAKOVAS:		Lapas
LT	VILNIAUS MIESTO SAVIVALDYBĖ		1
	2102-XX-PP		Lapų
			1



0	2021	Statybos leidimui			
Laida	Išleidimo data	Laidos statusas. Keitimo priežastis			
Kval. P atv. Dok. Nr.	<b>PRC</b> PROJEKTŲ RENGIMO CENTRAS	UAB "Projektų rengimo centras" Žemaitės g. 21, Vilnius LT -03118 Tel. Nr. (86552) 19888	STATINIO PROJEKTO PAVADINIMAS SPORTO PASKIRTIES PASTATO (7.14) (LEDO ARENOS), JOTVINGIŲ G. 1 VILNIUS , STATYBOS PROJEKTAS		
A295	SPV	JOKŪBAS FIŠERIS	DOKUMENTO PAVADINIMAS		
30332	SPV asist.	ANA GUREVIČIENĖ			
	<b>uf</b> <small>tikslifoma</small>	UAB "Tikslifoma" Vokiečių g. 24, Vilnius LT -01130 www.sportarchitecture.eu www.tikslifoma.lt	VIZUALIZACIJA		
A295	PDV	JOKŪBAS FIŠERIS	DOKUMENTO ŽYMUO		
	ARCH.	DOVILĖ GAVĖNĖ			
	ARCH.				
	ARCH.	R ŪTA URBONAVIČIŪTĖ			
Kalba	STATYTOJAS/UŽSAKOVAS:		Lapas	Lapų	
LT	VILNIAUS MIESTO SAVIVALDYBĖ		2102 -XX -PP	1	1

**DETALŪS METADUOMENYS**

<b>Dokumento sudarytojas (-ai)</b>	Vilniaus miesto savivaldybė 188710061, Konstitucijos pr. 3, LT-09601, Vilnius
<b>Dokumento pavadinimas (antraštė)</b>	DĖL PRITARIMO PROJEKTINIAMS PASIŪLYMAMS, JOTVINGIŲ G. 1
<b>Dokumento registracijos data ir numeris</b>	2022-03-03 Nr. A51-26650/22(3.3.2.26E-MPA)
<b>Dokumento gavimo data ir dokumento gavimo registracijos numeris</b>	–
<b>Dokumento specifikacijos identifikavimo žymuo</b>	ADOC-V1.0
<b>Parašo paskirtis</b>	Pasirašymas
<b>Parašą sukūrusio asmens vardas, pavardė ir pareigos</b>	Mindaugas Pakalnis, Vilniaus miesto savivaldybės administracijos vyriausiasis architektas, Administracijos direktorius
<b>Sertifikatas išduotas</b>	MINDAUGAS PAKALNIS LT
<b>Parašo sukūrimo data ir laikas</b>	2022-03-02 22:46:41 (GMT+02:00)
<b>Parašo formatas</b>	XAdES-T
<b>Laiko žymoje nurodytas laikas</b>	2022-03-02 22:46:55 (GMT+02:00)
<b>Informacija apie sertifikavimo paslaugų teikėją</b>	EID-SK 2016, AS Sertifitseerimiskeskus EE
<b>Sertifikato galiojimo laikas</b>	2020-11-03 20:19:13 – 2025-11-02 23:59:59
<b>Informacija apie būdus, naudotus metaduomenų vientisumui užtikrinti</b>	"Registravimas" paskirties metaduomenų vientisumas užtikrintas naudojant "RCSC IssuingCA, VI Registru centras - i.k. 124110246 LT" išduotą sertifikatą "Dokumentų valdymo sistema Avilys, Vilniaus miesto savivaldybės administracija, į.k. 188710061 LT", sertifikatas galioja nuo 2021-12-20 09:38:49 iki 2024-12-19 09:38:49
<b>Pagrindinio dokumento priedų skaičius</b>	–
<b>Pagrindinio dokumento priedamų dokumentų skaičius</b>	–
<b>Priedamo dokumento sudarytojas (-ai)</b>	–
<b>Priedamo dokumento pavadinimas (antraštė)</b>	–
<b>Priedamo dokumento registracijos data ir numeris</b>	–
<b>Programinės įrangos, kuria naudojantis sudarytas elektroninis dokumentas, pavadinimas</b>	Dokumentų valdymo sistema „Avilys“, versija 3.5.56
<b>Informacija apie elektroninio dokumento ir elektroninio (-ių) parašo (-ų) tikrinimą (tikrinimo data)</b>	Atitinka specifikacijos keliamus reikalavimus. Visi dokumente esantys elektroniniai parašai galioja (2022-03-03 08:52:18)
<b>Paieškos nuoroda</b>	–
<b>Papildomi metaduomenys</b>	Nuorašą suformavo 2022-03-03 08:52:19 Dokumentų valdymo sistema „Avilys“