






Sprendinių brėžinys

Situacijos schema, lapų išdėstymas



Sutartiniai ženklai

-  Galiojimo riba
-  Galiojimo riba
-  Galiojimo riba
-  Galiojimo riba
-  Galiojimo riba

Žemėlapyje naudojamų duomenų autorių teisės



GDR10LT – Lietuvos Respublikos teritorijos M 1:10 000 georeferencinių erdvinių duomenų rinkinys © Nacionalinė žemės tarnyba prie Žemės ūkio ministerijos
ORT10LT – Lietuvos Respublikos teritorijos M 1:10 000 skaitmeninis rastrinis ortofotografinis žemėlapis © Nacionalinė žemės tarnyba prie Žemės ūkio ministerijos

Sprendinių brėžinys

1 Lapas. M 1:5000

