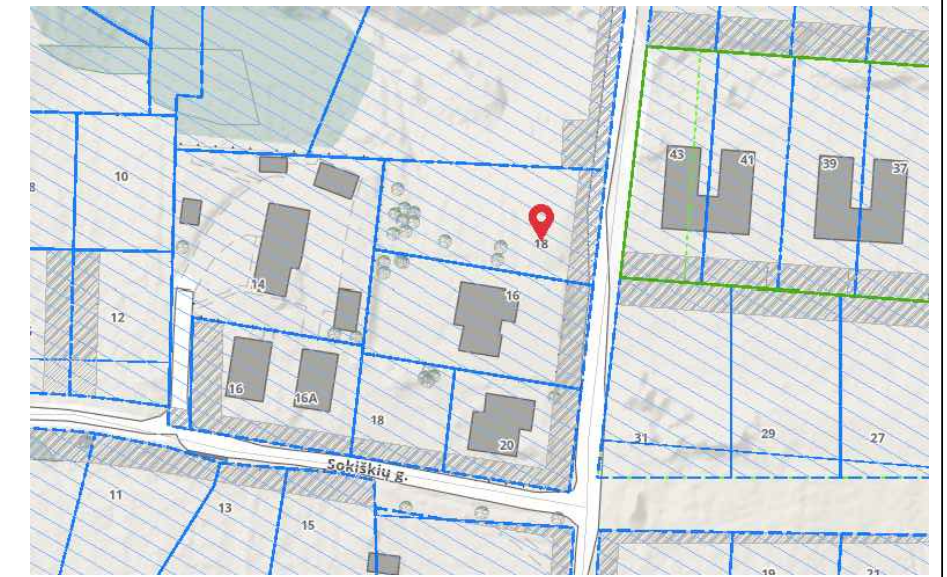


**EKSPLIKACIJA**

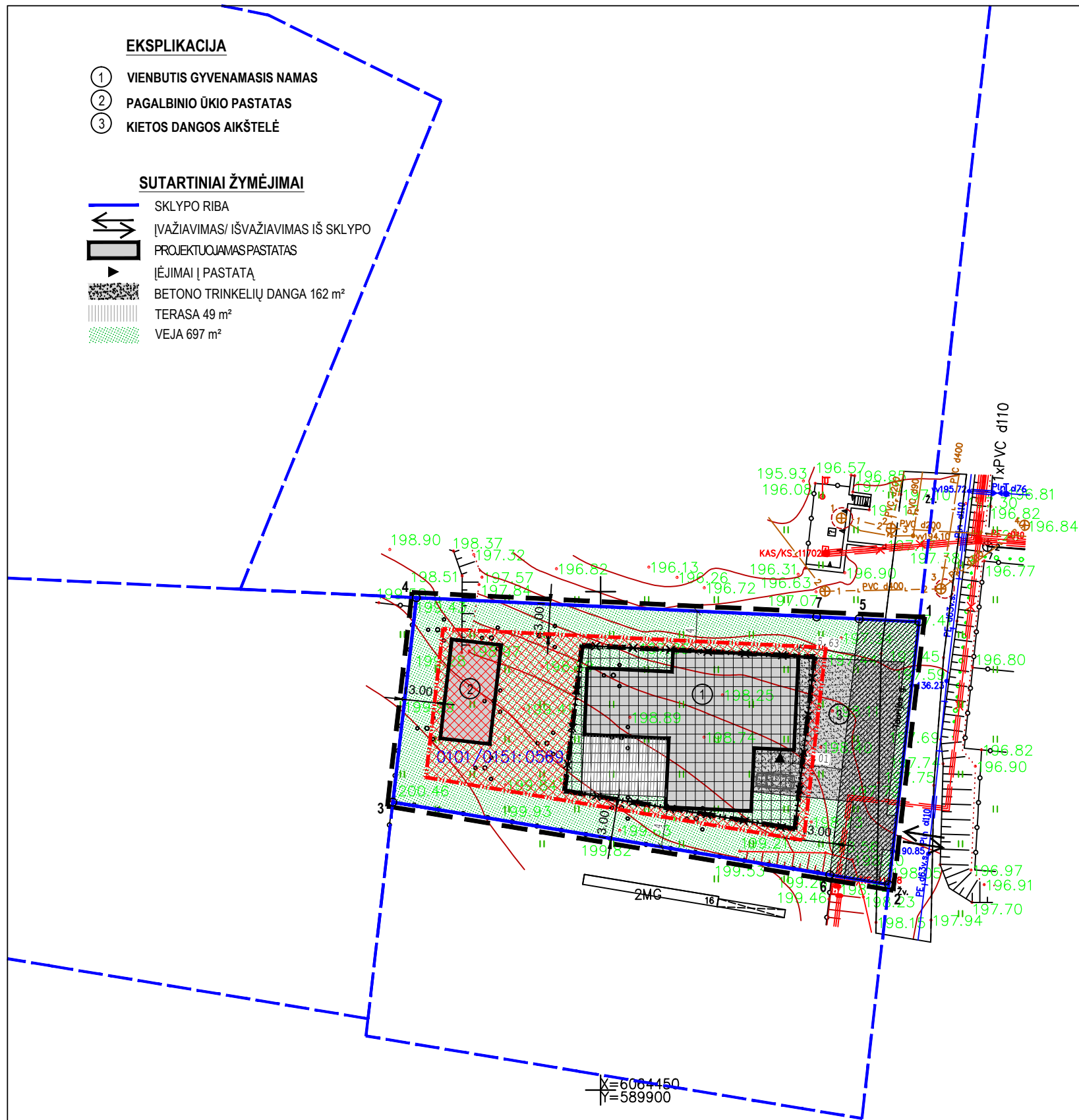
- ① VIENBUTIS GYVENAMASIS NAMAS
- ② PAGALBINIO ŪKIO PASTATAS
- ③ KIETOS DANGOS AIKŠTELĖ

**SUTARTINIAI ŽYMĖJIMAI**

- SKLYPO RIBA
- ĮVAŽIAVIMAS/ IŠVAŽIAVIMAS IŠ SKLYPO
- PROJEKTUOJAMAS PASTATAS
- ĮĖJIMAI Į PASTATĄ
- BETONO TRINKELIŲ DANGA 162 m²
- TERASA 49 m²
- VEJA 697 m²



SKLYPO VIETA



X=6064500  
Y=589950

X=6064450  
Y=589900

**SUTARTINIAI ŽYMĖJIMAI**

	DETALIOJO PLANO KOREKTŪROS GALIOJIMO RIBA
	ESAMA SKLYPO RIBA
	KAIMYNNIAI SKLYPAI
	PATVIRTINTA STATYBOS ZONOS RIBA
	NAUJAI NUSTATOMA STATYBOS ZONOS RIBA
	NAIKINAMA STATYBOS ZONOS RIBA
	NAUJAI NUSTATOMA STATINIŲ STATYBOS ZONA
	ANKŠČIAU NUSTATYTA STATINIŲ STATYBOS ZONA
	ĮVAŽIAVIMAS/IŠVAŽIAVIMAS
	ESAMAS SERVITUTAS

**Pastaba:**

Koreguojant Teritorijos buvusiame Pupojų kaime (pagal Pupojų rajono urbanistinės plėtros koncepciją, pažymėtą indeksais T1, T2, T3, T4, T7, T10, T12, T13) detalų planą, keičiama statinių statybos zona ir statybos riba sklype Taurijos g. 18 (kad. Nr. 0101/0151:0569), Vilniuje, detaliojo plano sklype Nr. T3-11.  
Kiti patvirtinto detaliojo plano reglamentai ir sprendiniai nekeičiami.

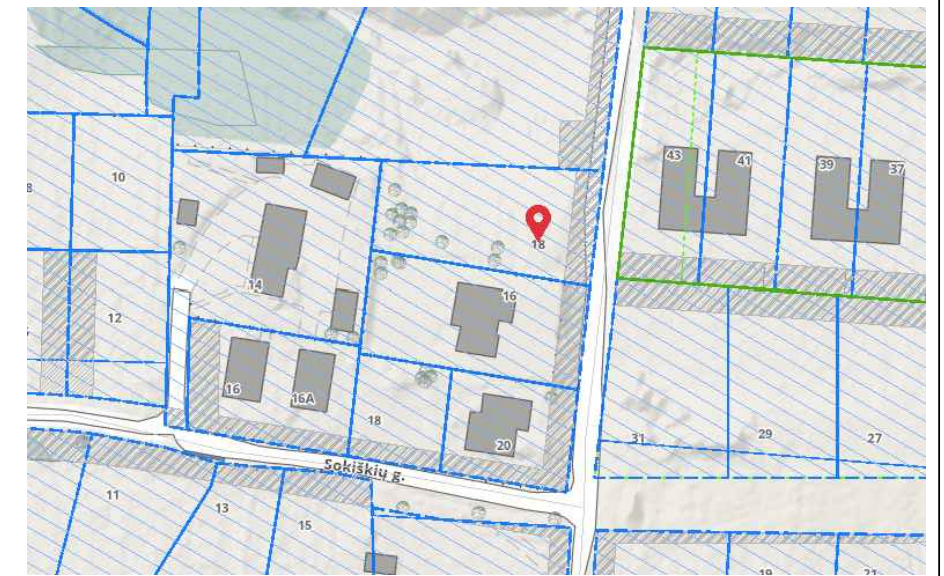
Paraiškos nr.275831	Topografinis planas suderintas ir integruotas į TOPD, unikalus nr.		
GEODEZININKAS D.M		Koordinacių sistema - LKS-94 Aukščių sistema - LAS07	
individualios veiklos pažymėjimas			
PAREIGOS	V. PAVARDĖ	PARAŠAS	DATA
Geodezininkas	D.M		2021-03-04
Kvalif. nr.			
A. V.		OBJEKTO PAVADINIMAS Vilniaus m., Taurijos g.18	
BRĖŽINIO PAVADINIMAS TOPOGRAFINIS PLANAS M 1:500			

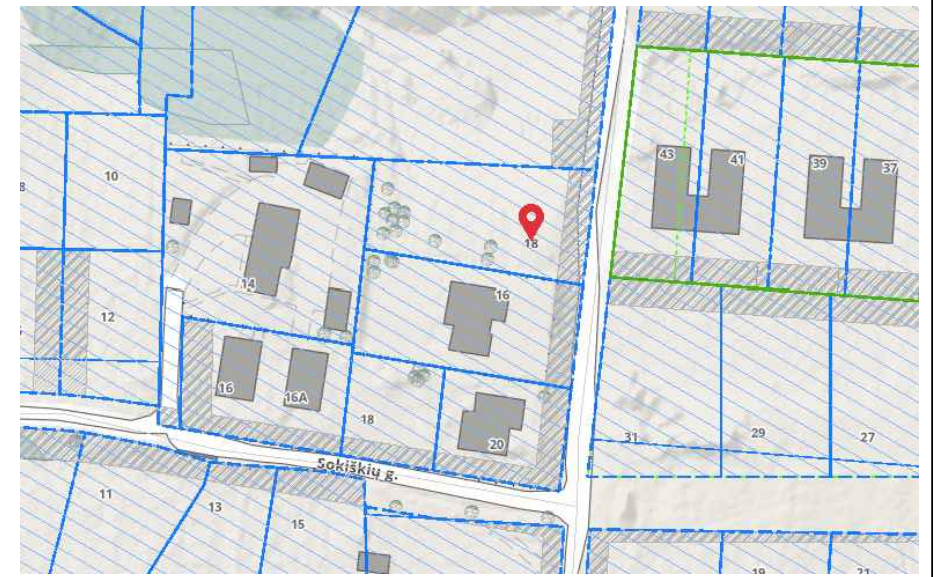
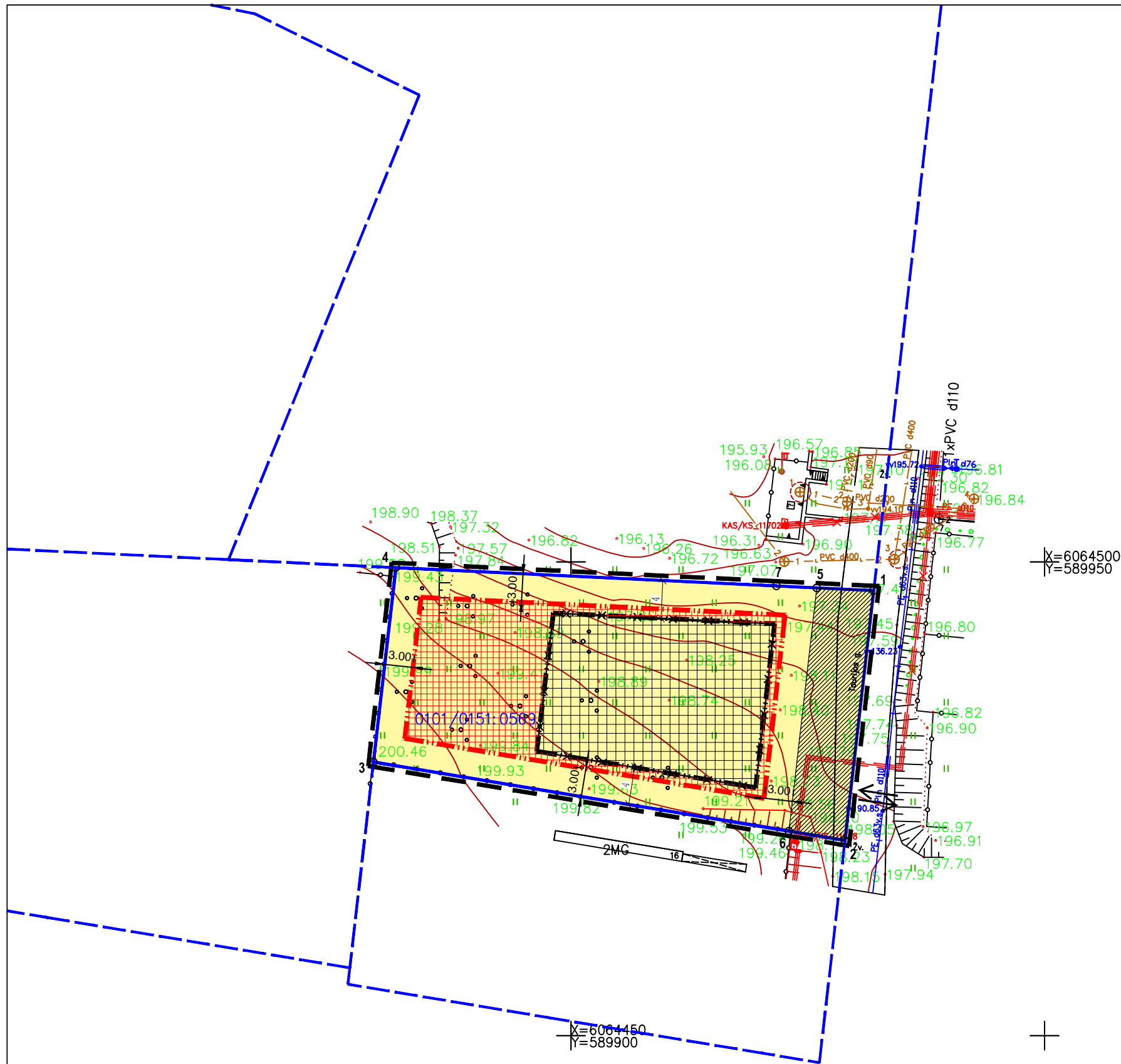
Kval. atest.	UAB "Idea urbana"			OBJEKTO PAVADINIMAS Žemės sklypo Taurijos g. 18 (kad. Nr. 0101/0151:0569), Vilniuje detaliojo plano sklype Nr. T3-11 koregavimas, keičiant statinių statybos zoną ir ribą
	Dir.	A. Bernatavičienė	2022-01	
A2006	PV	A. Kariniauskienė	2022-01	Sklypo planas (Taurijos g. 18, Vilniuje (kad. Nr. 0101/0151:0569) su koreguojama detaliojo plano statinių statybos zona ir statybos riba
Étapas	STATYTOJAS: R. D.			ŽYMUO DPK-21-51
DPK				Laidos 0
				M 1:500 Lapas 01
				Lapų 01

SKLYPO KAMPŲ KOORDINATĖS		
Servitutų kampų žymėjimas plane	Sklypo (jo dalies) kampų koordinatės	
	X	Y
1	6064496.97	589931.96
2	6064470.60	589928.92
3	6064478.88	589879.15
4	6064499.39	589881.52
5 (s)	6064497.26	589925.95
6 (s)	6064471.58	589923.00
7	6064497.46	589921.70

**PROJEKTUOJAMAS VIENBUTIS GYVENAMASIS NAMAS:**  
 Pastato bendrasis plotas: 180,97 m<sup>2</sup>  
 Pastato tūris: 1265 m<sup>3</sup>  
 Pastato aukštų skaičius: 1  
 Pastato aukštis nuo žemės paviršiaus: 5,50 m

**BENDRIEJI STATINIO RODIKLIAI:**  
**SKLYPAS:**  
 Sklypo plotas: 1189 m<sup>2</sup>  
 Užstatytas plotas: 285 m<sup>2</sup>  
 Sklypo užstatymo tankumas: 24 %  
 Sklypo užstatymo intensyvumas: 24 %  
 Želdinių plotas - 59 %





SKLYPO VIETA

**G1** VIENBUČIŲ IR DVIBUČIŲ  
GYVENAMŪJŲ PASTATŲ STATYBOS TERITORIJOS

SUTARTINIAI ŽYMĖJIMAI

	DETALIOJO PLANO KOREKTŪROS GALIOJIMO RIBA
	ESAMA SKLYPO RIBA
	KAIMYNINIAI SKLYPAI
	PATVIRTINTA STATYBOS ZONOS RIBA
	NAUJAI NUSTATOMA STATYBOS ZONOS RIBA
	NAIKINAMA STATYBOS ZONOS RIBA
	NAUJAI NUSTATOMA STATINIŲ STATYBOS ZONA
	ANKSČIAU NUSTATYTA STATINIŲ STATYBOS ZONA
	ĮVAŽIAVIMAS/IŠVAŽIAVIMAS
	ESAMAS SERVITUTAS

Pastaba:

Koreguojant Teritorijos buvusiam Pupojų kaime (pagal Pupojų rajono urbanistinės plėtros koncepciją, pažymėtą indeksais T1, T2, T3, T4, T7, T10, T12, T13) detalų planą, keičiama statinių statybos zona ir statybos riba sklype Taurijos g. 18 (kad. Nr. 0101/0151:0569), Vilniuje, detaliojo plano sklype Nr. T3-11. Kiti patvirtinto detaliojo plano reglamentai ir sprendiniai nekeičiami.

Paraiškos nr.275831		Topografinis planas suderintas ir integruotas į TOPD, unikalus nr.	
GEODEZININKAS D.M. individualios veiklos pažymėjimas		Koordinatų sistema - LKS-94 Aukščių sistema - LAS07	
PAREIGOS	V. PAVARDĖ	PARAŠAS	DATA
Geodezininkas	D.M.		2021-03-04
Kvalif. nr.			
A. V.		OBJEKTO PAVADINIMAS Vilniaus m., Taurijos g.18	
		BRĖŽINIO PAVADINIMAS TOPOGRAFINIS PLANAS M 1:500	

Kval. atest.	UAB "Idea urbana"			OBJEKTO PAVADINIMAS	
	Sporto g. 10, Vilnius, tel. 211 3331			Žemės sklypo Taurijos g. 18 (kad. Nr. 0101/0151:0569), Vilniuje detaliojo plano sklype Nr. T3-11 koregavimas, keičiant statinių statybos zoną ir ribą	
	Dir.	A. Bernatavičienė	2022-01	Brėžinys su koreguojama detaliojo plano statinių statybos zona ir statybos riba	Laida
A2006	PV	A. Kariniauskienė	2022-01		0
Etapas	STATYTOJAS: R. D.			ŽYMUO	Lapas
DPK				DPK-21-51	Lapų
					01 01