

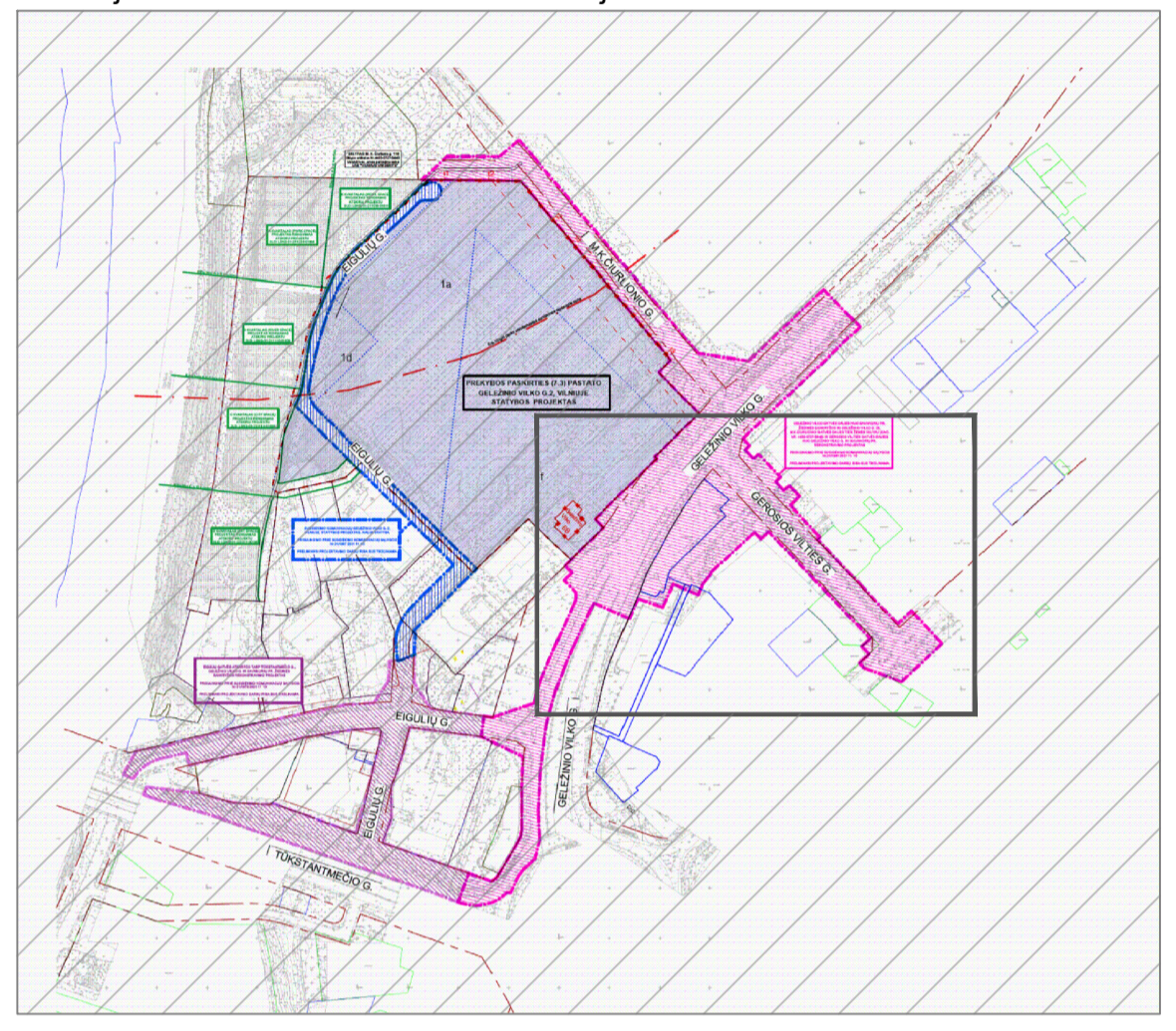
Gerosios Vilties g. ir Savanorių pr. sankryža



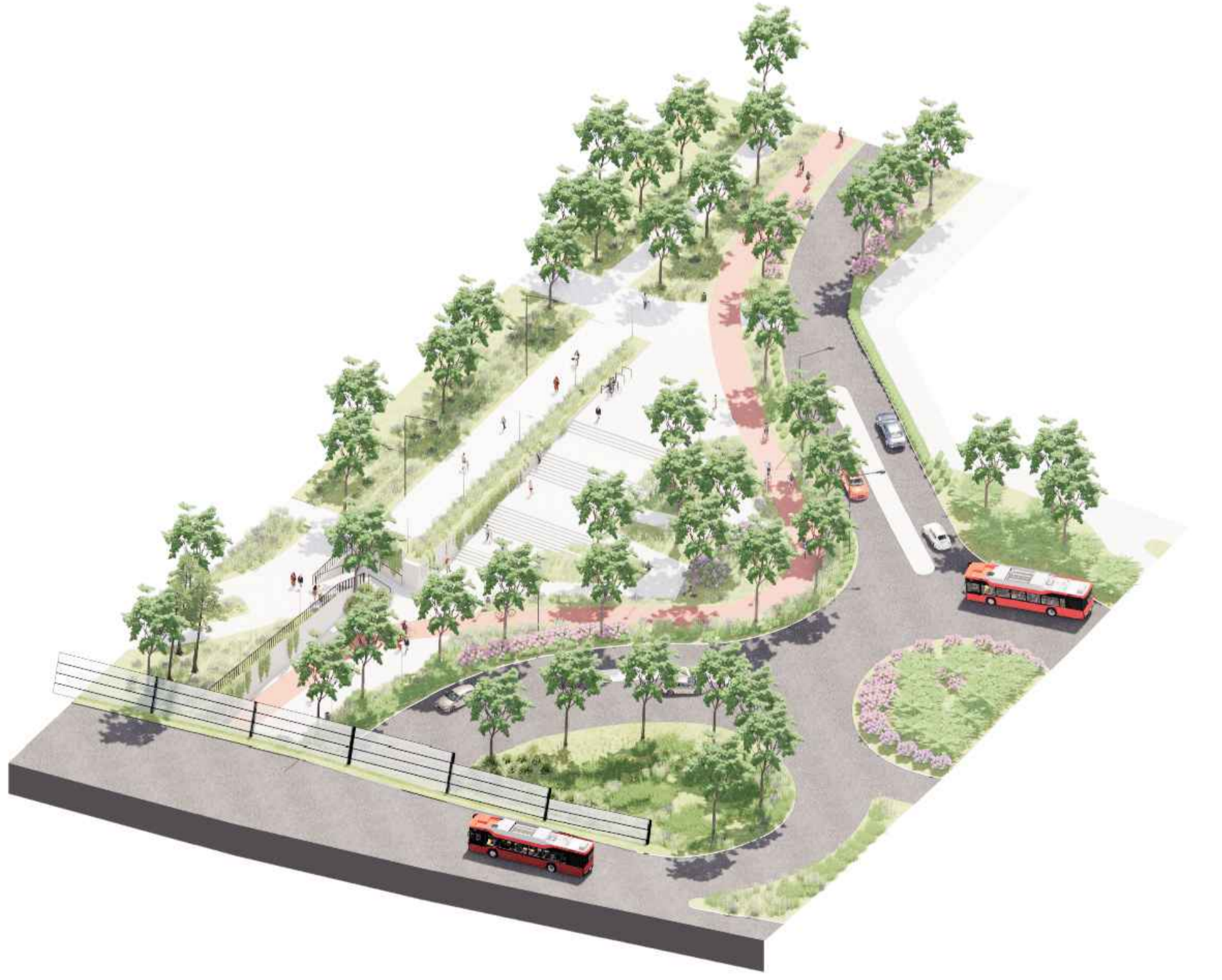
SUTARTINIS ŽYMĖJIMAS

[Hatching]	Projektuojama asfalto danga
[Hatching]	Projektuojama trinkelė danga
[Hatching]	Projektuojama spalvota trinkelė danga
[Hatching]	Projektuojama asfalto danga (dviračių takas)
[Hatching]	Projektuojama granito trinkelė danga
[Hatching]	Projektuojama granito trinkelė danga
[Hatching]	Projektuojamas granitinis bordiūras 100x15x22 cm
[Hatching]	Projektuojamas betoninis bordiūras 100x8x20 cm
[Hatching]	Projektuojamas skirtingas dangų atskyrimas trinkelėmis
[Hatching]	Projektuojama parko skaldelės danga
[Hatching]	Plotas užstatų žolėmis
[Hatching]	Projektuojamas horizontalusis dangos ženklimas (ant asfalto dangos)
[Hatching]	Projektuojamas horizontalusis dangos ženklimas (ant trinkelė dangos)
[Hatching]	Esamasis horizontalusis dangos ženklimas
[Hatching]	Esamieji betoniniai gatvės boriai
[Hatching]	Sklypo riba
[Hatching]	Vingio parko riba
[Hatching]	Servituto ribos
[Hatching]	Akropolių infrastruktūros riba
[Hatching]	Atraminė sienelė
[Hatching]	Garso sienelė
[Symbol]	Naujai sodinami medžiai ir krūmai
[Symbol]	Esami medžiai ir krūmai
[Symbol]	Šalinami medžiai ir krūmai (60 vnt)

Situacijos schema. Brėžinio vieta schemoje



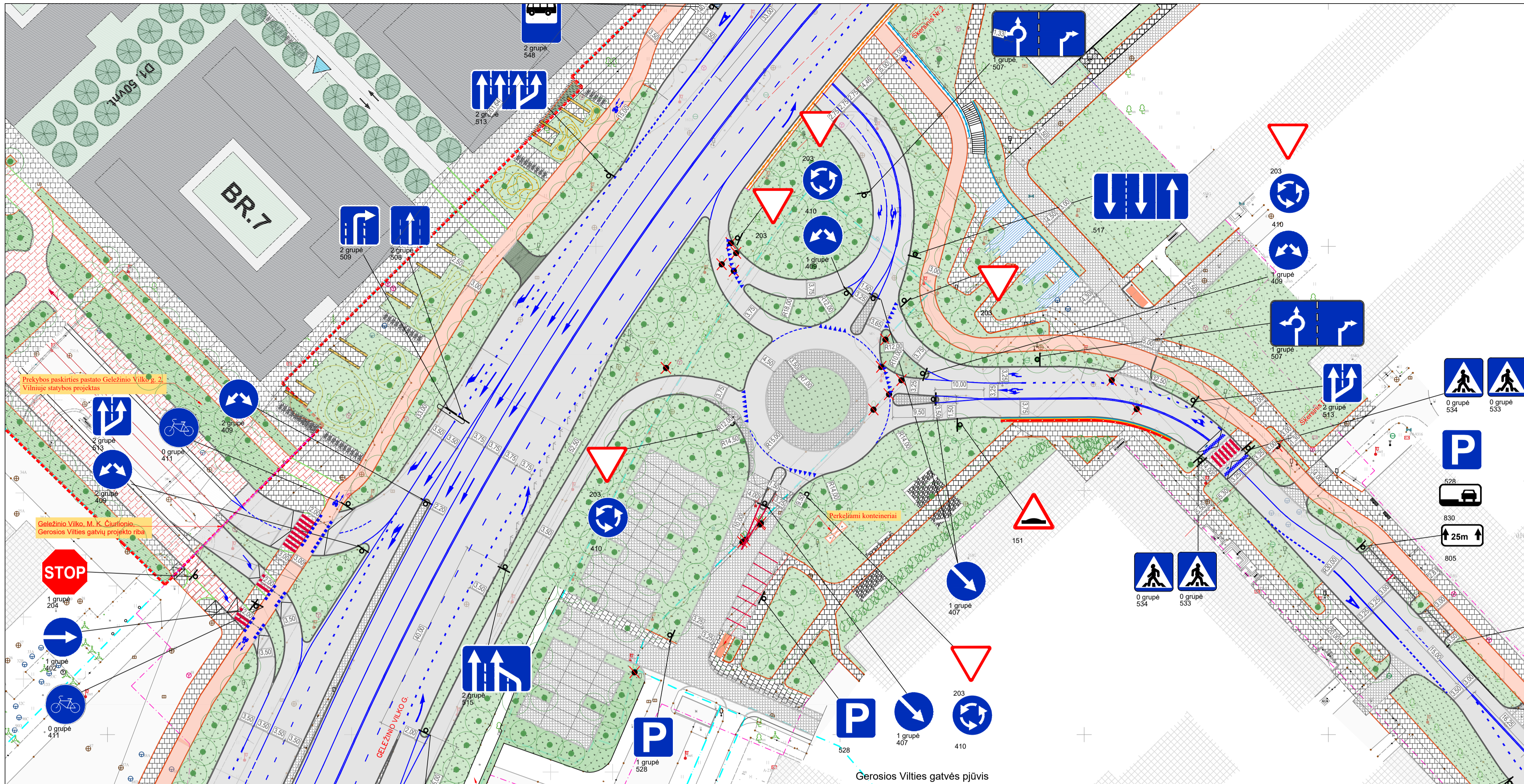
Viešosios erdvės šalia žiedo vaizdas iš viršaus



- NAUJAI SODINAMI MEDŽIAI IR KRŪMAI
- ESAMI MEDŽIAI IR KRŪMAI
- ✗ ŠALINAMI MEDŽIAI IR KRŪMAI

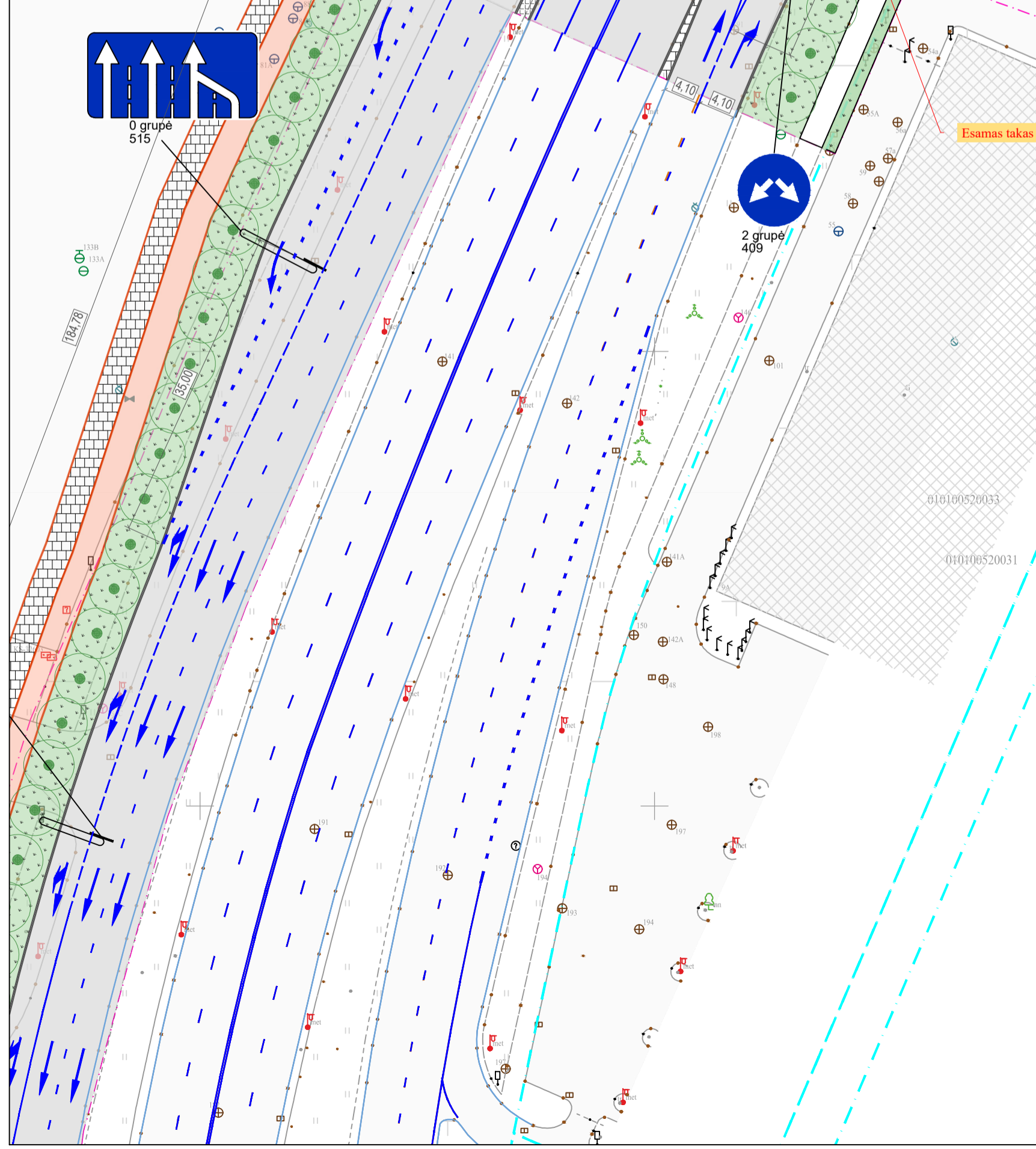
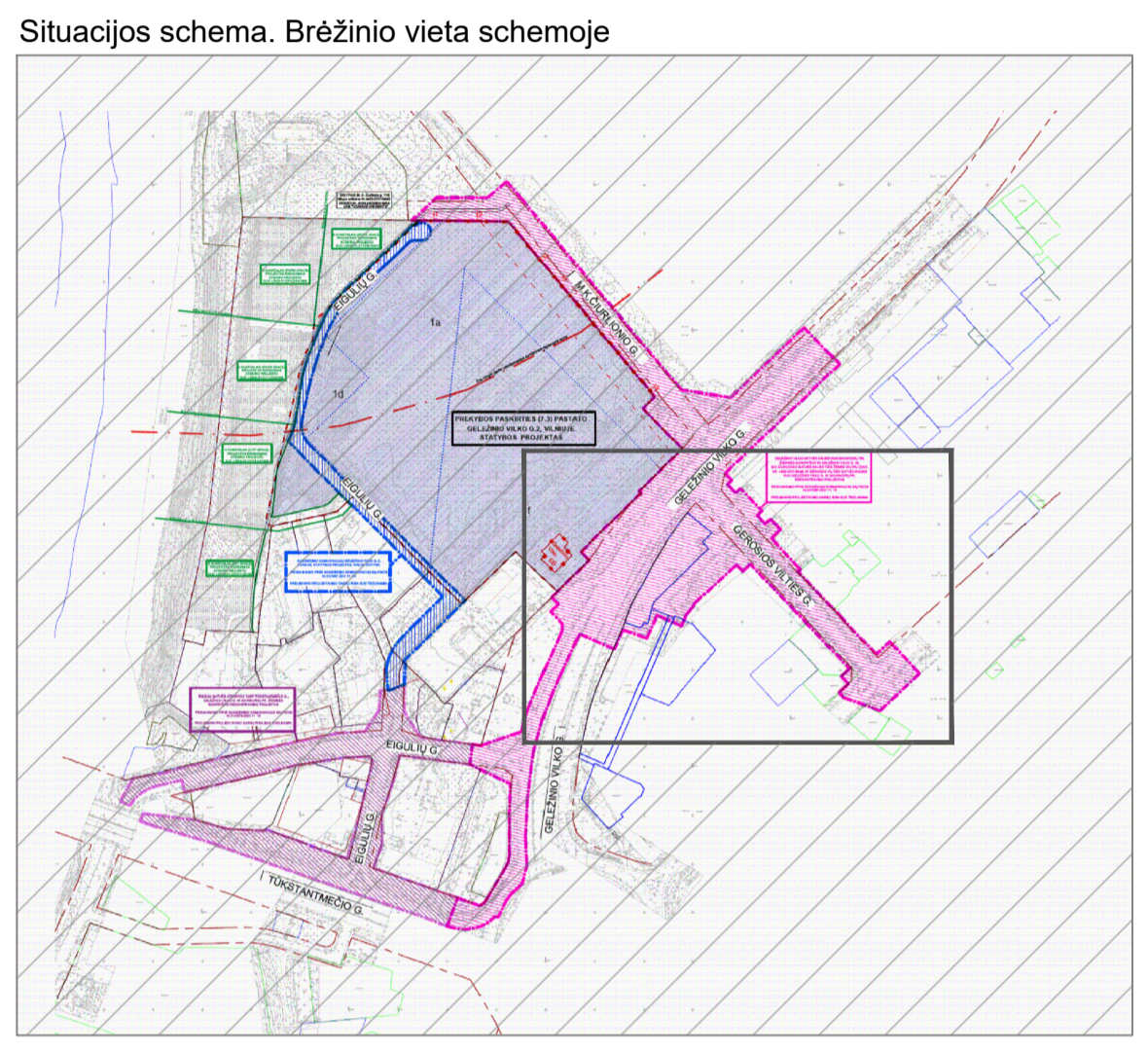
- Medžių laisvės būsenos pakeičiamas žymėjimas:
- 1 - medžio alie, 2 - medžio alie namais (medžių drovėjimo)
  - 3 - kamieno dariniai, 4 - medžio šakos tvirtinimas
  - 5 - laisva projekcija
  - 6 - kamieno dariniai 1,32 m aukštyje
  - 7 - kamieno dariniai
  - 8 - kamieno alie
  - 9 - šakelių apsaugos priemonės
  - 10 - 1. PATEIKIAMASIS BŪKLĖS MEDIS
  - 11 - 2. NEPATEIKIAMASIS BŪKLĖS MEDIS
  - 12 - 3. BŪKLĖS BŪKLĖS MEDIS
  - 13 - 4. ŠALINAMI MEDIS

0	2022-12	VISUOMENĖS INFORMAVIMO PROCEDŪRŲMS ATLIKTI		
LAIDA	DATA	LAIDOS STATUSAS, KEITIMŲ PAVADINIMAS (PRIEŽASTIS)		
KVAL. PATV. DOK. NR.	INERUS Engineering, UAB Žarijų g. 6, LT-02300, Vilnius Tel. +370 700 80000 engineering@inerus.lt	STATINIO PROJEKTO PAVADINIMAS Geležinio Vilko gatvės dalis nuo Savanorių pr. Žiedinė sankryža iki Geležinio Vilko g. 25, M. K. Čiurlionio gatvės dalies ties žemės sklypu (kad. Nr. 4400-0727-5845) ir Gerosios Vilties gatvės dalies nuo Geležinio Vilko g. ir Savanorių pr. rekonstravimo projektas	STATINIO NUMERIS IR PAVADINIMAS Geležinio Vilko gatvės dalis nuo Savanorių pr. Žiedinė sankryža iki Geležinio Vilko g. 25, M. K. Čiurlionio gatvės dalies ties žemės sklypu (kad. Nr. 4400-0727-5845) ir Gerosios Vilties gatvės dalies nuo Geležinio Vilko g. iki Savanorių pr.	
39128	PV	Justas Petkevičius	DOKUMENTO PAVADINIMAS PROJEKTUOJAMO SKLYPO PLANAS, M1:500 (dangų planas)	LAIDA 0
LT	Statybos/Užsakovas: UAB "Vingio turtas"	DOKUMENTO ŽYMUO HE-22-1.002/1-BR-01_D	LAPAS 1	LAPŲ 4

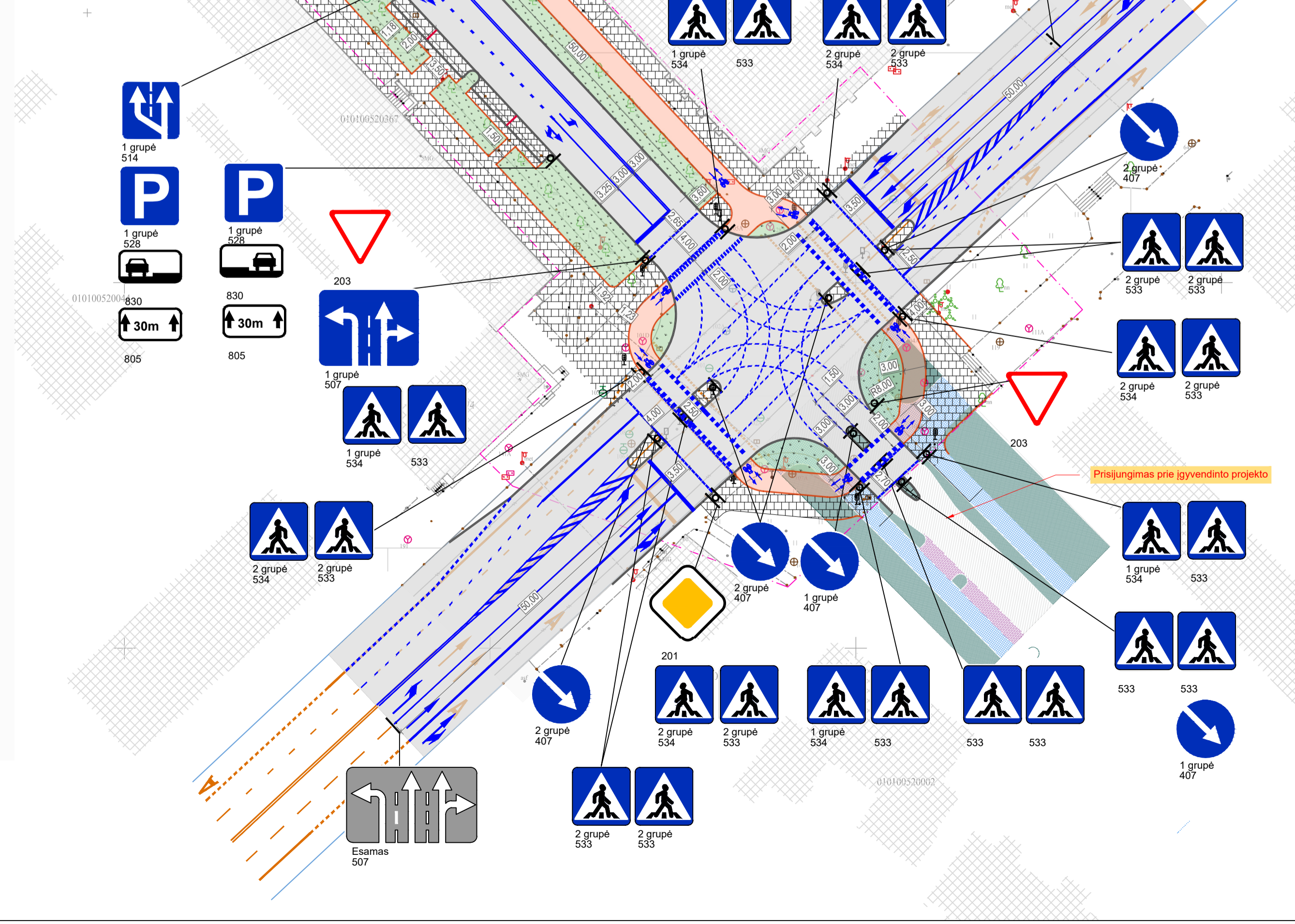


SUTARTINIS ŽYMĖJIMAS:

[Symbol]	Projektuojama asfalto danga
[Symbol]	Projektuojama trinkelė danga
[Symbol]	Projektuojama spausvota trinkelė danga
[Symbol]	Projektuojama asfalto danga (dviračių takas)
[Symbol]	Projektuojama granito trinkelė danga
[Symbol]	Projektuojama granito bordiūras 100x15x22 cm
[Symbol]	Projektuojamas betoninis bordiūras 100x15x30 cm
[Symbol]	Projektuojamas betoninis bordiūras 100x8x20 cm
[Symbol]	Projektuojamas skirtingų dangų anksnymas trinkelėmis
[Symbol]	Projektuojama parko skalvelės danga
[Symbol]	Plotas užbetas folijomis
[Symbol]	Projektuojamas horizontalus dangos ženklumas (ant asfalto dangos)
[Symbol]	Projektuojamas horizontalus dangos ženklumas (ant trinkelė dangos)
[Symbol]	Esamas horizontalus dangos ženklumas
[Symbol]	Esami betoniniai gatvės bėrai
[Symbol]	Sklypo riba
[Symbol]	Vingio parko riba
[Symbol]	Servituto ribos
[Symbol]	Akropolių infrastruktūros riba
[Symbol]	Atliekų sienutė
[Symbol]	Garso sienutė
[Symbol]	Nauniai sodinami medžiai ir krūmai
[Symbol]	Esami medžiai ir krūmai
[Symbol]	Sodinami medžiai ir krūmai (60 metų)



Gerosios Vilties gatvės pjūvis



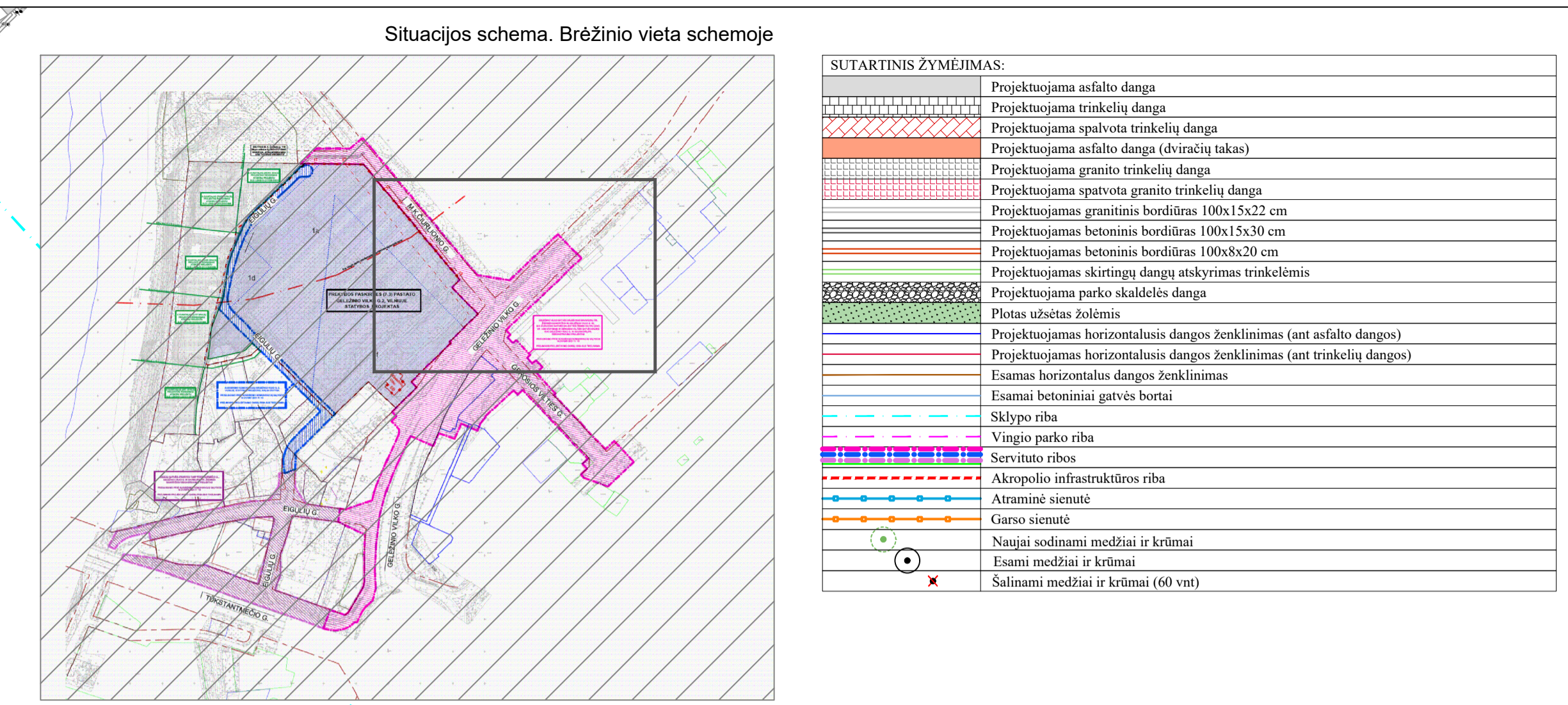
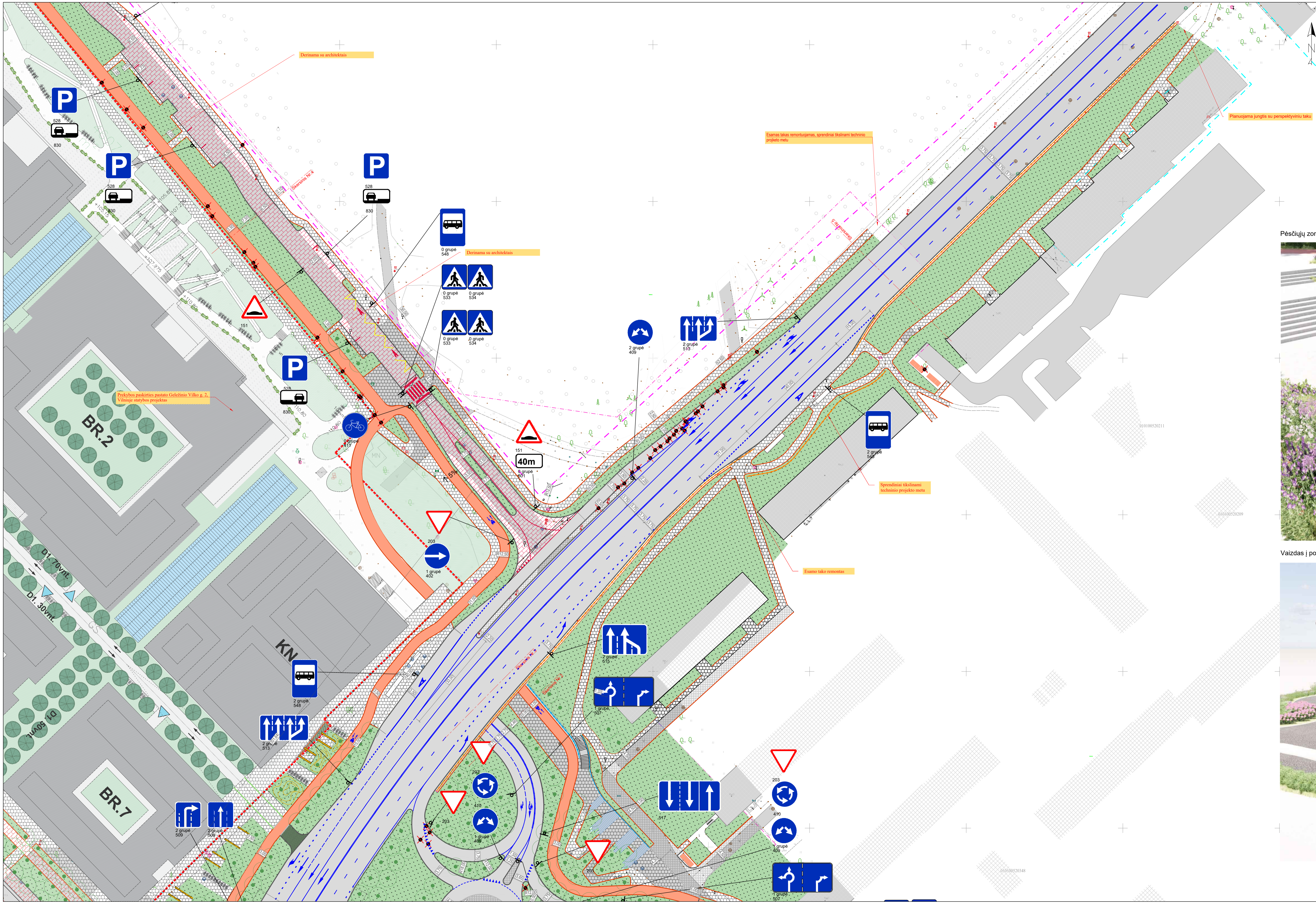
Viešosios erdvės šalia žiedo vaizdas iš viršaus



- NAUJAI SODINAMI MEDŽIAI IR KRŪMAI
- ESAMI MEDŽIAI IR KRŪMAI
- ŠALINAMI MEDŽIAI IR KRŪMAI

0	2022-12	VISUOMENĖS INFORMAVIMO PROCEDŪROS ATLIKTI	
LAIDA	DATA	LAIDOS STATUSAS, KEITIMŲ PAVADINIMAS (PRIEŽASTIS)	
KVAL. PATV. DOK. NR.	<b>INTEUS ENGINEERING</b>	INTEUS Engineering, UAB Zarių g. 6, LT-02300, Vilnius Tel. +370 700 80000 engineering@inteus.eu	STATINIO PROJEKTO PAVADINIMAS Gelsinio Vilko gatvės dalis nuo Savanorių pr. žiedinė sankryža iki Gelsinio Vilko g. 25, M. K. Čurlionio gatvės dalies ties žemės sklypu (kad. Nr. 4400-0727-0845) ir Gerosios Vilties gatvės dalies nuo Gelsinio Vilko g. ir Savanorių pr. rekonstravimo projektas
39128	PV	Justas Petkevičius	STATINIO NUMERIS IR PAVADINIMAS Gelsinio Vilko gatvės dalis nuo Savanorių pr. žiedinė sankryža iki Gelsinio Vilko g. 25, M. K. Čurlionio gatvės dalies ties žemės sklypu (kad. Nr. 4400-0727-0845) ir Gerosios Vilties gatvės dalies nuo Gelsinio Vilko g. ir Savanorių pr.
	Slapykėša/Užsakovas:		DOKUMENTO PAVADINIMAS PROJEKTUOJAMO SKLYPO PLANAS, M1:500 (iš viso organizavimo planas)
LT	UAB "Vingio turtas"		DOKUMENTO ŽYMUO HE-22-1.002/1-BR-01_E
			LAPAS LAPŲ
			1 4





Pėsčiųjų zona



Vaizdas į požeminę perėją

