




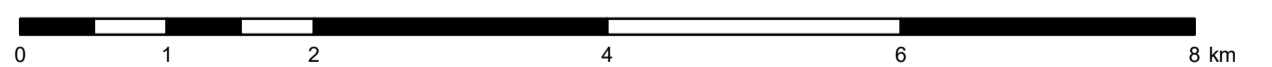



SUTARTINIAI ŽENKLAI

-  Teritorijoje yra esami ar numatomi statyti švietimo objektai (mokyklinio ir ikimokyklinio ugdymo įstaigos)
-  Vilniaus m. savivaldybės ribos
-  Vilniaus m. rajono riba
-  Vilniaus oro uosto esamo lėktuvų kilimo ir tūpimo tako perspektyvinė ribinė (55 dBA) triukšmo zonos riba
-  Perspektyvinė triukšmo zona rezervuotam kitos krypties lėktuvų kilimo ir tūpimo takui

Pastaba: Konkrečios funkcinės zonos reglamentus žiūrėti BP reglamentų lentelėse



0		2020.01.29		LAIDOS STATUSAS, KEITIMO PRIEŽASTIS (JEI TAIKOMA)	
LAIDA		IŠLEIDIMO DATA		LAIDOS STATUSAS, KEITIMO PRIEŽASTIS (JEI TAIKOMA)	
RVAL RPTV. DOK. NR.	 VILNIAUS PLANAS	Teritorijų planavimo dokumento pavadinimas VILNIAUS MIESTO SAVIVALDYBĖS TERITORIJOS BENDRASIS PLANAS		Sprendinių pateikimo paradinimas SPRENDINIAI TEKSTINIO REGLAMENTO NR. 22 SCHEMA MASTELIS 1:50000	
A280	PV	Mindaugas Grabauskas		LAIDA	0
TPV 0067	arch.	Giedrius Bireta			
LT	Teritorijų planavimo organizatorius VILNIAUS MIESTO SAVIVALDYBĖS ADMINISTRACIJOS DIREKTORIUS		Projektas: Žymiai VP16-23	LAPAS	LAPŲ
				1	1