




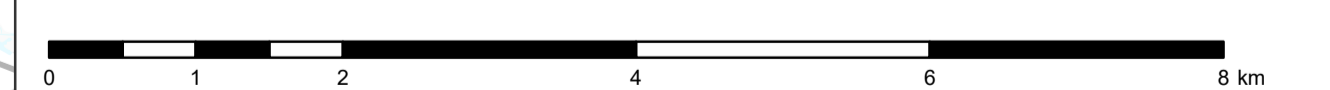



SUTARTINIAI ŽENKLAI

-  Galima pastatų ir statinių, susijusių su teritorijoje vykdoma veikla bei socialinės infrastruktūros plėtojimu, statyba, parengus vietovės lygmenis kompleksinio TPD
-  Vilniaus m. savivaldybės ribos
-  Vilniaus m. rajono riba
-  Vilniaus oro uosto esamo lėktuvų kilimo ir tūpimo tako perspektyvinė ribinė (55 dBA) triukšmo zonos riba
-  Perspektyvinė triukšmo zona rezervuotam kitos krypties lėktuvų kilimo ir tūpimo takui

Pastaba: Konkrečios funkcinės zonos reglamentus žiūrėti BP reglamentų lentelėse



0	2019.08.21		
LAIDA	ISLEIDIMO DATA	LAIDOS STATUSAS, KEITIMO PRIEŽASTIS (JEI TAIKOMA)	
KVAL. PATV. DOK. NR.	 VILNIAUS PLANAS	Projekto pavadinimas VILNIAUS MIESTO SAVIVALDYBĖS TERITORIJOS BENDRISIS PLANAS	
A280 TPV 0067	PV arch. Mindaugas Grabauskas Giedrius Bireta	Projektuotojas SPRENDINIAI TEKSTINIO REGLAMENTO NR. 28 SCHEMA MASTELIS 1:50000	LAIDA 0
LT	Šaltiniai ir šaltinių užrašymas VILNIAUS MIESTO SAVIVALDYBĖS ADMINISTRACIJOS DIREKTORIUS	Dokumentu žymos VP16-23	LAPAS LAPŲ 1 1