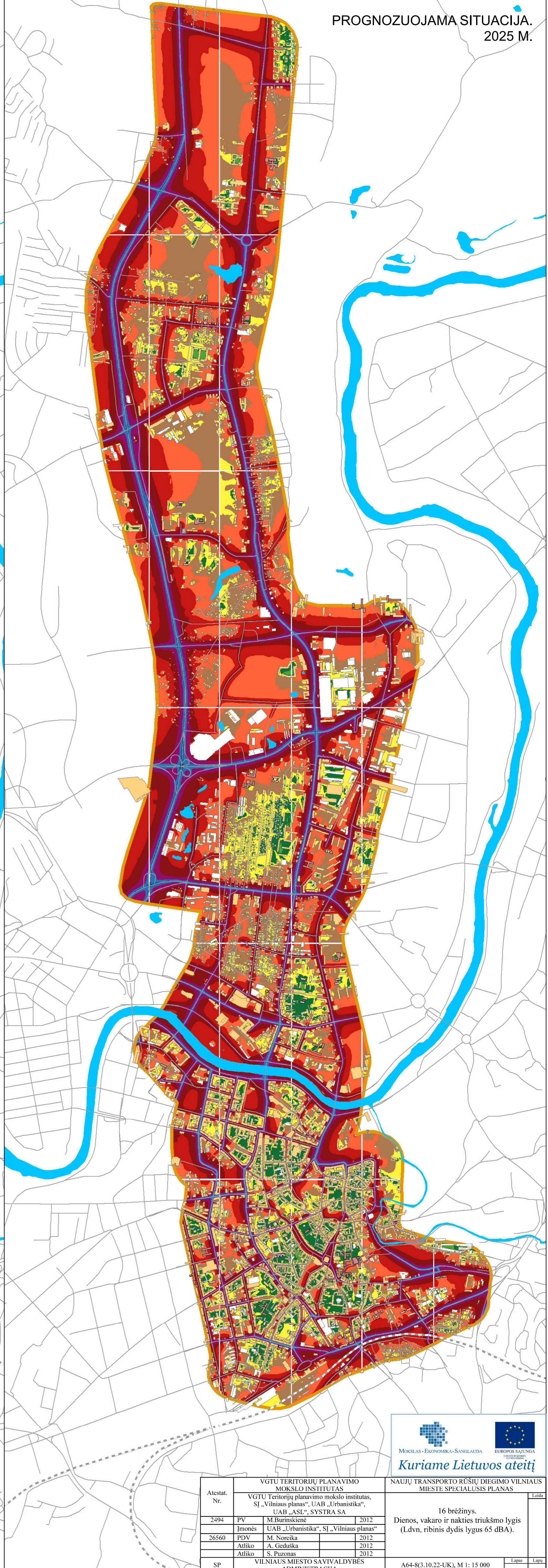
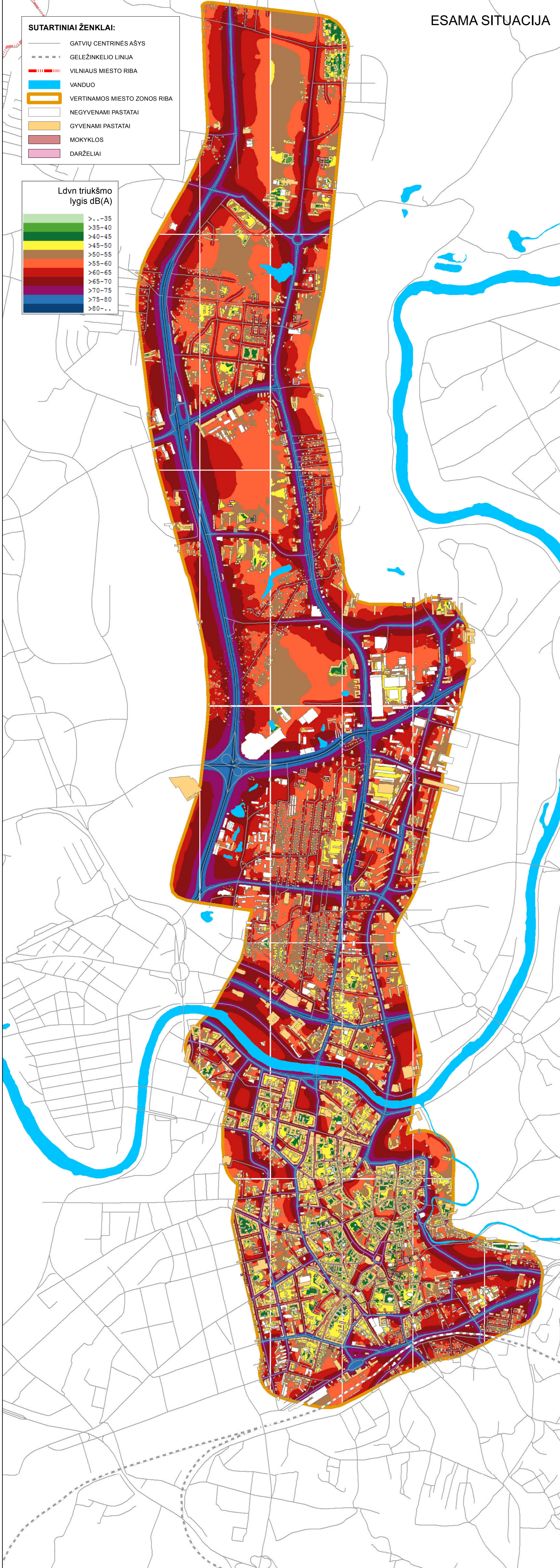
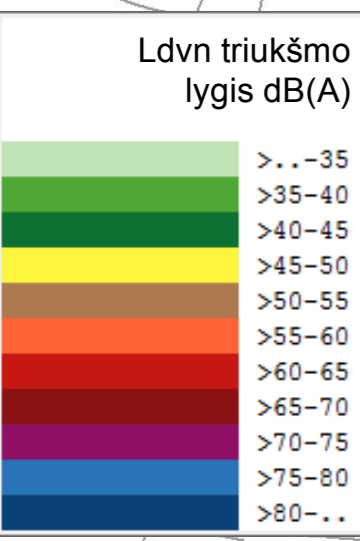


ESAMA SITUACIJA

PROGNOZUOJAMA SITUACIJA.  
2025 M.

- SUTARTINIAI ŽENKLAI:**
- GATVIŲ CENTRINĖS AŠYS
  - - - GELEŽINKELIO LINIJA
  - ▬ VILNIAUS MIESTO RIBA
  - ▬ VANDUO
  - ▬ VERTINAMOS MIESTO ZONOS RIBA
  - ▬ NEGYVENAMI PASTATAI
  - ▬ GYVENAMI PASTATAI
  - ▬ MOKYKLOS
  - ▬ DARŽELIAI



| Atestat. Nr. | VGTU TERITORIJŲ PLANAVIMO MOKSLO INSTITUTAS |   |      | NAUJŲ TRANSPORTO RŪŠIŲ DIEGIMO VILNIAUS MIESTE SPECIALUSIS PLANAS                            |
|--------------|---|---|------|--|
| 2494         | PV  | M. Burinskienė                          | 2012 | 16 brėžinys.<br>Dienos, vakaro ir nakties triukšmo lygis (Ldvn, ribinis dydis lygus 65 dBA). |
|              | Įmonės                                      | UAB „Urbanistika“, SJ „Vilniaus planas“ | 2012 |  |
| 26560        | PDV   | M. Norcika                              | 2012 |  |
|              | Atliko                                      | A. Geduška                              | 2012 |  |
|              | Atliko                                      | S. Puzonas                              | 2012 |  |
| SP           | VILNIAUS MIESTO SAVIVALDYBĖS ADMINISTRACIJA |   |      | A64-8(3.10.22-UK), M 1: 15 000   |