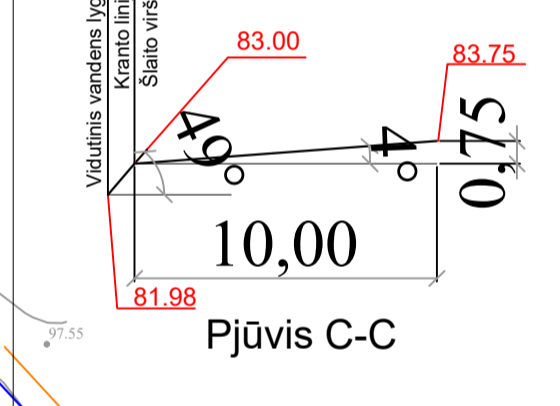
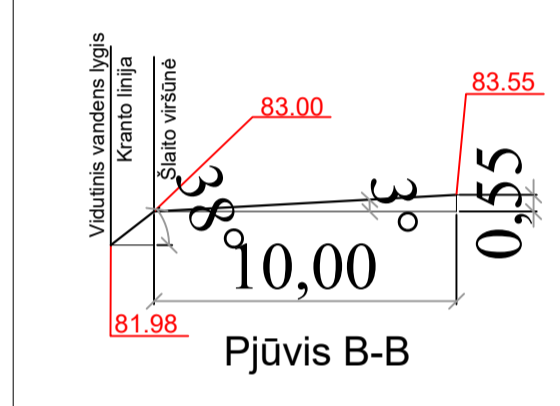
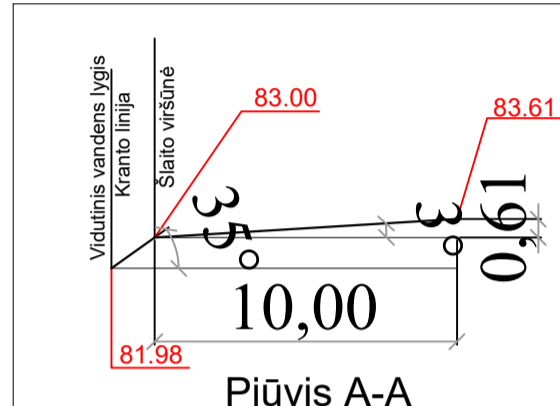


RIBOS	
Detaliojo plano galiojimo riba	
Eamų sklypų ribos	
Statymo riba	
Gatvės raudonoji linija	
Planuojamos gatvės raudonoji linija	
G2	Gyvenamoji daugiabučių teritorija
G1	Vienbučių dvibučių objektų teritorija
B3	Bendro naudojimo teritorijos
I2	Susisiekimo ir inžinerinių komunikacijų objektų teritorija
← Ivažiavimo - išvažiavimo kryptis	
Slatybos zona	
1 - Sklypo numeris	
2714 - Sklypo plotas (kv.m.)	
T- Teritorijos naudojimo tipas (GM; GG-Mišri gyvenamoji teritorija; gyvenamoji teritorija)	
1. Žemės naudojimo būdas	
2. Leistinas pastatų aukštis m. ( aukštų skaičius)	
3. Leistinas užstatymo tankis	
4. Leistinas užstatymo intensyvumas	
5. Užstatymo tipas	
6. Priklausomųjų želdynų ir želdynų teritorijų dalis (%)	
a	norminis parkavimo vietų skaičius užtikrinamas skl. ribose (numatomas požeminis parkavimas ir antžeminis parkavimas)
b	nustatyti funkciniai ir kompoziciniai ryšiai su gretimybėmis

Pastabos:  
Nuo gretimų sklypų iki projektuojamų sklypų pastatų išilkaoms 3 m atstumas, jeigu projektuojami pastatų aukštis neviršija 0,5 m aukščio. Aukštesniems pastatams šis atstumas didinamas 0,5 m kiekvienam papildomam pastato aukščio metrui. Šių atstumų galima nesilaikyti gavus besiribojamo sklypo savininko sutikimą.

Vadovaujantis Lietuvos Respublikos aplinkos ministro 2001-11-07 įsakymu Nr. 540 „Dėl paviršiaus vandens telkinų apsaugos zonų ir pakrančių apsaugos juostų nustatymo taisyklių patvirtinimo“ 11 punktu, miestų ir miestelių teritorijose prie visų paviršinių vandens telkinų - Apsaugos zonų plotis lygus pagal šio Tvarkos aprašo II skyriaus nuostatas tokiems paviršiaus vandens telkiniams nustatomas Apsaugos juostų plotui. Apsaugos juostos išorinė riba turi būti nutolusi nuo pakrantės šlaito, o kai pakrantės šlaito nėra, - nuo kranto linijos tokiu atstumu (atstumas matuojamas teritorijos projekcijoje) 5.1. prie išgesių kaip 10 km upių ir ant tokių upių (rengtų tvėnkinių bei prie ežerų ir tvėnkinių, kurių plotas didesnis kaip 0,5 ha, dirbtinių, nepratekamų paviršinių vandens telkinų, kurių plotas didesnis kaip 2 ha: 5.1.1. kai pakrantės žemės paviršiaus vidutinis nuolydis/poinkio kampas iki 5° - 5 m; 5.1.2. kai pakrantės žemės paviršiaus vidutinis nuolydis/poinkio kampas nuo 5° iki 10° - 10 m; 5.1.3. kai pakrantės žemės paviršiaus vidutinis nuolydis/poinkio kampas 10° ir didesnis - 25 m; 6. Miestų ir miestelių teritorijose prie paviršinių vandens telkinų Apsaugos juostos nustatomos vadovaujantis šio Tvarkos aprašo 5 punkte išdėstytomis bei šioms nuostatomis: 6.1. gyvenamosiose teritorijose - 5.1-5.3 punktuose nurodyti atstumai didinami 2 kartus, išskyrus 6.2 punkte nustatytas išimtis.

Planuojamoje teritorijoje nėra naikinamų ( kertamų) vertingų želdinių augančių ne miškų ūkio paskirties žemėje, priskirtinų saugotiniams (vadovaujantis Vyriausybės nutarimu Nr. 206). Brėžinyje pateikiama ( išsaugoma) medžių taksaocijos lentelė. Saugotiniams želdiniam (medžiai ir krūmai) priskiriami ir tvarkomi Lietuvos Respublikos želdynų įstatymo ir kitų teisės aktų nustatyta tvarka.



TERITORIJOS NAUDOJIMO REGLAMENTAI

TERITORIJOS NAUDOJIMO REGLAMENTAI	PRAKLAUSIA TERITORIJOS NAUDOJIMO REGLAMENTAI										PAPILDOMI TERITORIJOS NAUDOJIMO REGLAMENTAI								
	TERITORIJOS NAUDOJIMO REGLAMENTAS	SKLYPO NR.	SKLYPO DALES NR.	SKLYPO DALES PLOTAS	TERITORIJOS NAUDOJIMO TIPAS	ZEMES NAUDOJIMO PASKIRTIS	ZEMES NAUDOJIMO BŪDAS	NUO ZEMES PAVIRŠIAUS SAUKS M.	ALT. TUDE M.	UŽSTATYMO TANKIS %	UŽSTATYMO INTENSIVUMAS AR UŽSTATYMO TANKIS	UŽSTATYMO TIPAS	MAŽUMAS	DEŽIAUMAS	PRIKLAUSOMŲ ŽELDYNŲ TERITORIJOS DALIS %	PASTATŲ AUKŠTIS	STATYBŲ PASKIRTIS	KITI REKALAVIMAI	
1	1a	2436 m²			gyvenamoji teritorija (GG)	mišri (KT)	trijų ar daugiau butų (daugiabučių) teritorija G2	16m	113,00	48 %	0,8	iš viso (planavimo) (b)	-	-	30%	1-4		Specialios žemės naudojimo sąlygos: vadovaujantis Lietuvos Respublikos specialiąsias žemės naudojimo sąlygas įstatymu 2019 m. birželio 6 d. nr. XII-2166 17. 20 apsaugos. Skirtingų apdailų apsaugos zonos 21 apsaugos. Ekstremūs žemės apsaugos zonos 23 apsaugos. Vandens telkinys ir joje esantis vandens telkinys, kurių apsaugos zonos nustatomos vadovaujantis Lietuvos Respublikos specialiąsias žemės naudojimo sąlygas įstatymu 2019 m. birželio 6 d. nr. XII-2166 24 apsaugos. Vandens telkinys ir joje esantis vandens telkinys, kurių apsaugos zonos nustatomos vadovaujantis Lietuvos Respublikos specialiąsias žemės naudojimo sąlygas įstatymu 2019 m. birželio 6 d. nr. XII-2166 25 apsaugos. Vandens telkinys ir joje esantis vandens telkinys, kurių apsaugos zonos nustatomos vadovaujantis Lietuvos Respublikos specialiąsias žemės naudojimo sąlygas įstatymu 2019 m. birželio 6 d. nr. XII-2166 26 apsaugos. Vandens telkinys ir joje esantis vandens telkinys, kurių apsaugos zonos nustatomos vadovaujantis Lietuvos Respublikos specialiąsias žemės naudojimo sąlygas įstatymu 2019 m. birželio 6 d. nr. XII-2166 27 apsaugos. Vandens telkinys ir joje esantis vandens telkinys, kurių apsaugos zonos nustatomos vadovaujantis Lietuvos Respublikos specialiąsias žemės naudojimo sąlygas įstatymu 2019 m. birželio 6 d. nr. XII-2166 28 apsaugos. Vandens telkinys ir joje esantis vandens telkinys, kurių apsaugos zonos nustatomos vadovaujantis Lietuvos Respublikos specialiąsias žemės naudojimo sąlygas įstatymu 2019 m. birželio 6 d. nr. XII-2166 29 apsaugos. Vandens telkinys ir joje esantis vandens telkinys, kurių apsaugos zonos nustatomos vadovaujantis Lietuvos Respublikos specialiąsias žemės naudojimo sąlygas įstatymu 2019 m. birželio 6 d. nr. XII-2166 30 apsaugos. Vandens telkinys ir joje esantis vandens telkinys, kurių apsaugos zonos nustatomos vadovaujantis Lietuvos Respublikos specialiąsias žemės naudojimo sąlygas įstatymu 2019 m. birželio 6 d. nr. XII-2166 31 apsaugos. Vandens telkinys ir joje esantis vandens telkinys, kurių apsaugos zonos nustatomos vadovaujantis Lietuvos Respublikos specialiąsias žemės naudojimo sąlygas įstatymu 2019 m. birželio 6 d. nr. XII-2166 32 apsaugos. Vandens telkinys ir joje esantis vandens telkinys, kurių apsaugos zonos nustatomos vadovaujantis Lietuvos Respublikos specialiąsias žemės naudojimo sąlygas įstatymu 2019 m. birželio 6 d. nr. XII-2166 33 apsaugos. Vandens telkinys ir joje esantis vandens telkinys, kurių apsaugos zonos nustatomos vadovaujantis Lietuvos Respublikos specialiąsias žemės naudojimo sąlygas įstatymu 2019 m. birželio 6 d. nr. XII-2166 34 apsaugos. Vandens telkinys ir joje esantis vandens telkinys, kurių apsaugos zonos nustatomos vadovaujantis Lietuvos Respublikos specialiąsias žemės naudojimo sąlygas įstatymu 2019 m. birželio 6 d. nr. XII-2166 35 apsaugos. Vandens telkinys ir joje esantis vandens telkinys, kurių apsaugos zonos nustatomos vadovaujantis Lietuvos Respublikos specialiąsias žemės naudojimo sąlygas įstatymu 2019 m. birželio 6 d. nr. XII-2166 36 apsaugos. Vandens telkinys ir joje esantis vandens telkinys, kurių apsaugos zonos nustatomos vadovaujantis Lietuvos Respublikos specialiąsias žemės naudojimo sąlygas įstatymu 2019 m. birželio 6 d. nr. XII-2166 37 apsaugos. Vandens telkinys ir joje esantis vandens telkinys, kurių apsaugos zonos nustatomos vadovaujantis Lietuvos Respublikos specialiąsias žemės naudojimo sąlygas įstatymu 2019 m. birželio 6 d. nr. XII-2166 38 apsaugos. Vandens telkinys ir joje esantis vandens telkinys, kurių apsaugos zonos nustatomos vadovaujantis Lietuvos Respublikos specialiąsias žemės naudojimo sąlygas įstatymu 2019 m. birželio 6 d. nr. XII-2166 39 apsaugos. Vandens telkinys ir joje esantis vandens telkinys, kurių apsaugos zonos nustatomos vadovaujantis Lietuvos Respublikos specialiąsias žemės naudojimo sąlygas įstatymu 2019 m. birželio 6 d. nr. XII-2166 40 apsaugos. Vandens telkinys ir joje esantis vandens telkinys, kurių apsaugos zonos nustatomos vadovaujantis Lietuvos Respublikos specialiąsias žemės naudojimo sąlygas įstatymu 2019 m. birželio 6 d. nr. XII-2166 41 apsaugos. Vandens telkinys ir joje esantis vandens telkinys, kurių apsaugos zonos nustatomos vadovaujantis Lietuvos Respublikos specialiąsias žemės naudojimo sąlygas įstatymu 2019 m. birželio 6 d. nr. XII-2166 42 apsaugos. Vandens telkinys ir joje esantis vandens telkinys, kurių apsaugos zonos nustatomos vadovaujantis Lietuvos Respublikos specialiąsias žemės naudojimo sąlygas įstatymu 2019 m. birželio 6 d. nr. XII-2166 43 apsaugos. Vandens telkinys ir joje esantis vandens telkinys, kurių apsaugos zonos nustatomos vadovaujantis Lietuvos Respublikos specialiąsias žemės naudojimo sąlygas įstatymu 2019 m. birželio 6 d. nr. XII-2166 44 apsaugos. Vandens telkinys ir joje esantis vandens telkinys, kurių apsaugos zonos nustatomos vadovaujantis Lietuvos Respublikos specialiąsias žemės naudojimo sąlygas įstatymu 2019 m. birželio 6 d. nr. XII-2166 45 apsaugos. Vandens telkinys ir joje esantis vandens telkinys, kurių apsaugos zonos nustatomos vadovaujantis Lietuvos Respublikos specialiąsias žemės naudojimo sąlygas įstatymu 2019 m. birželio 6 d. nr. XII-2166 46 apsaugos. Vandens telkinys ir joje esantis vandens telkinys, kurių apsaugos zonos nustatomos vadovaujantis Lietuvos Respublikos specialiąsias žemės naudojimo sąlygas įstatymu 2019 m. birželio 6 d. nr. XII-2166 47 apsaugos. Vandens telkinys ir joje esantis vandens telkinys, kurių apsaugos zonos nustatomos vadovaujantis Lietuvos Respublikos specialiąsias žemės naudojimo sąlygas įstatymu 2019 m. birželio 6 d. nr. XII-2166 48 apsaugos. Vandens telkinys ir joje esantis vandens telkinys, kurių apsaugos zonos nustatomos vadovaujantis Lietuvos Respublikos specialiąsias žemės naudojimo sąlygas įstatymu 2019 m. birželio 6 d. nr. XII-2166 49 apsaugos. Vandens telkinys ir joje esantis vandens telkinys, kurių apsaugos zonos nustatomos vadovaujantis Lietuvos Respublikos specialiąsias žemės naudojimo sąlygas įstatymu 2019 m. birželio 6 d. nr. XII-2166 50 apsaugos. Vandens telkinys ir joje esantis vandens telkinys, kurių apsaugos zonos nustatomos vadovaujantis Lietuvos Respublikos specialiąsias žemės naudojimo sąlygas įstatymu 2019 m. birželio 6 d. nr. XII-2166 51 apsaugos. Vandens telkinys ir joje esantis vandens telkinys, kurių apsaugos zonos nustatomos vadovaujantis Lietuvos Respublikos specialiąsias žemės naudojimo sąlygas įstatymu 2019 m. birželio 6 d. nr. XII-2166 52 apsaugos. Vandens telkinys ir joje esantis vandens telkinys, kurių apsaugos zonos nustatomos vadovaujantis Lietuvos Respublikos specialiąsias žemės naudojimo sąlygas įstatymu 2019 m. birželio 6 d. nr. XII-2166 53 apsaugos. Vandens telkinys ir joje esantis vandens telkinys, kurių apsaugos zonos nustatomos vadovaujantis Lietuvos Respublikos specialiąsias žemės naudojimo sąlygas įstatymu 2019 m. birželio 6 d. nr. XII-2166 54 apsaugos. Vandens telkinys ir joje esantis vandens telkinys, kurių apsaugos zonos nustatomos vadovaujantis Lietuvos Respublikos specialiąsias žemės naudojimo sąlygas įstatymu 2019 m. birželio 6 d. nr. XII-2166 55 apsaugos. Vandens telkinys ir joje esantis vandens telkinys, kurių apsaugos zonos nustatomos vadovaujantis Lietuvos Respublikos specialiąsias žemės naudojimo sąlygas įstatymu 2019 m. birželio 6 d. nr. XII-2166 56 apsaugos. Vandens telkinys ir joje esantis vandens telkinys, kurių apsaugos zonos nustatomos vadovaujantis Lietuvos Respublikos specialiąsias žemės naudojimo sąlygas įstatymu 2019 m. birželio 6 d. nr. XII-2166 57 apsaugos. Vandens telkinys ir joje esantis vandens telkinys, kurių apsaugos zonos nustatomos vadovaujantis Lietuvos Respublikos specialiąsias žemės naudojimo sąlygas įstatymu 2019 m. birželio 6 d. nr. XII-2166 58 apsaugos. Vandens telkinys ir joje esantis vandens telkinys, kurių apsaugos zonos nustatomos vadovaujantis Lietuvos Respublikos specialiąsias žemės naudojimo sąlygas įstatymu 2019 m. birželio 6 d. nr. XII-2166 59 apsaugos. Vandens telkinys ir joje esantis vandens telkinys, kurių apsaugos zonos nustatomos vadovaujantis Lietuvos Respublikos specialiąsias žemės naudojimo sąlygas įstatymu 2019 m. birželio 6 d. nr. XII-2166 60 apsaugos. Vandens telkinys ir joje esantis vandens telkinys, kurių apsaugos zonos nustatomos vadovaujantis Lietuvos Respublikos specialiąsias žemės naudojimo sąlygas įstatymu 2019 m. birželio 6 d. nr. XII-2166 61 apsaugos. Vandens telkinys ir joje esantis vandens telkinys, kurių apsaugos zonos nustatomos vadovaujantis Lietuvos Respublikos specialiąsias žemės naudojimo sąlygas įstatymu 2019 m. birželio 6 d. nr. XII-2166 62 apsaugos. Vandens telkinys ir joje esantis vandens telkinys, kurių apsaugos zonos nustatomos vadovaujantis Lietuvos Respublikos specialiąsias žemės naudojimo sąlygas įstatymu 2019 m. birželio 6 d. nr. XII-2166 63 apsaugos. Vandens telkinys ir joje esantis vandens telkinys, kurių apsaugos zonos nustatomos vadovaujantis Lietuvos Respublikos specialiąsias žemės naudojimo sąlygas įstatymu 2019 m. birželio 6 d. nr. XII-2166 64 apsaugos. Vandens telkinys ir joje esantis vandens telkinys, kurių apsaugos zonos nustatomos vadovaujantis Lietuvos Respublikos specialiąsias žemės naudojimo sąlygas įstatymu 2019 m. birželio 6 d. nr. XII-2166 65 apsaugos. Vandens telkinys ir joje esantis vandens telkinys, kurių apsaugos zonos nustatomos vadovaujantis Lietuvos Respublikos specialiąsias žemės naudojimo sąlygas įstatymu 2019 m. birželio 6 d. nr. XII-2166 66 apsaugos. Vandens telkinys ir joje esantis vandens telkinys, kurių apsaugos zonos nustatomos vadovaujantis Lietuvos Respublikos specialiąsias žemės naudojimo sąlygas įstatymu 2019 m. birželio 6 d. nr. XII-2166 67 apsaugos. Vandens telkinys ir joje esantis vandens telkinys, kurių apsaugos zonos nustatomos vadovaujantis Lietuvos Respublikos specialiąsias žemės naudojimo sąlygas įstatymu 2019 m. birželio 6 d. nr. XII-2166 68 apsaugos. Vandens telkinys ir joje esantis vandens telkinys, kurių apsaugos zonos nustatomos vadovaujantis Lietuvos Respublikos specialiąsias žemės naudojimo sąlygas įstatymu 2019 m. birželio 6 d. nr. XII-2166 69 apsaugos. Vandens telkinys ir joje esantis vandens telkinys, kurių apsaugos zonos nustatomos vadovaujantis Lietuvos Respublikos specialiąsias žemės naudojimo sąlygas įstatymu 2019 m. birželio 6 d. nr. XII-2166 70 apsaugos. Vandens telkinys ir joje esantis vandens telkinys, kurių apsaugos zonos nustatomos vadovaujantis Lietuvos Respublikos specialiąsias žemės naudojimo sąlygas įstatymu 2019 m. birželio 6 d. nr. XII-2166 71 apsaugos. Vandens telkinys ir joje esantis vandens telkinys, kurių apsaugos zonos nustatomos vadovaujantis Lietuvos Respublikos specialiąsias žemės naudojimo sąlygas įstatymu 2019 m. birželio 6 d. nr. XII-2166 72 apsaugos. Vandens telkinys ir joje esantis vandens telkinys, kurių apsaugos zonos nustatomos vadovaujantis Lietuvos Respublikos specialiąsias žemės naudojimo sąlygas įstatymu 2019 m. birželio 6 d. nr. XII-2166 73 apsaugos. Vandens telkinys ir joje esantis vandens telkinys, kurių apsaugos zonos nustatomos vadovaujantis Lietuvos Respublikos specialiąsias žemės naudojimo sąlygas įstatymu 2019 m. birželio 6 d. nr. XII-2166 74 apsaugos. Vandens telkinys ir joje esantis vandens telkinys, kurių apsaugos zonos nustatomos vadovaujantis Lietuvos Respublikos specialiąsias žemės naudojimo sąlygas įstatymu 2019 m. birželio 6 d. nr. XII-2166 75 apsaugos. Vandens telkinys ir joje esantis vandens telkinys, kurių apsaugos zonos nustatomos vadovaujantis Lietuvos Respublikos specialiąsias žemės naudojimo sąlygas įstatymu 2019 m. birželio 6 d. nr. XII-2166 76 apsaugos. Vandens telkinys ir joje esantis vandens telkinys, kurių apsaugos zonos nustatomos vadovaujantis Lietuvos Respublikos specialiąsias žemės naudojimo sąlygas įstatymu 2019 m. birželio 6 d. nr. XII-2166 77 apsaugos. Vandens telkinys ir joje esantis vandens telkinys, kurių apsaugos zonos nustatomos vadovaujantis Lietuvos Respublikos specialiąsias žemės naudojimo sąlygas įstatymu 2019 m. birželio 6 d. nr. XII-2166 78 apsaugos. Vandens telkinys ir joje esantis vandens telkinys, kurių apsaugos zonos nustatomos vadovaujantis Lietuvos Respublikos specialiąsias žemės naudojimo sąlygas įstatymu 2019 m. birželio 6 d. nr. XII-2166 79 apsaugos. Vandens telkinys ir joje esantis vandens telkinys, kurių apsaugos zonos nustatomos vadovaujantis Lietuvos Respublikos specialiąsias žemės naudojimo sąlygas įstatymu 2019 m. birželio 6 d. nr. XII-2166 80 apsaugos. Vandens telkinys ir joje esantis vandens telkinys, kurių apsaugos zonos nustatomos vadovaujantis Lietuvos Respublikos specialiąsias žemės naudojimo sąlygas įstatymu 2019 m. birželio 6 d. nr. XII-2166 81 apsaugos. Vandens telkinys ir joje esantis vandens telkinys, kurių apsaugos zonos nustatomos vadovaujantis Lietuvos Respublikos specialiąsias žemės naudojimo sąlygas įstatymu 2019 m. birželio 6 d. nr. XII-2166 82 apsaugos. Vandens telkinys ir joje esantis vandens telkinys, kurių apsaugos zonos nustatomos vadovaujantis Lietuvos Respublikos specialiąsias žemės naudojimo sąlygas įstatymu 2019 m. birželio 6 d. nr. XII-2166 83 apsaugos. Vandens telkinys ir joje esantis vandens telkinys, kurių apsaugos zonos nustatomos vadovaujantis Lietuvos Respublikos specialiąsias žemės naudojimo sąlygas įstatymu 2019 m. birželio 6 d. nr. XII-2166 84 apsaugos. Vandens telkinys ir joje esantis vandens telkinys, kurių apsaugos zonos nustatomos vadovaujantis Lietuvos Respublikos specialiąsias žemės naudojimo sąlygas įstatymu 2019 m. birželio 6 d. nr. XII-2166 85 apsaugos. Vandens telkinys ir joje esantis vandens telkinys, kurių apsaugos zonos nustatomos vadovaujantis Lietuvos Respublikos specialiąsias žemės naudojimo sąlygas įstatymu 2019 m. birželio 6 d. nr. XII-2166 86 apsaugos. Vandens telkinys ir joje esantis vandens telkinys, kurių apsaugos zonos nustatomos vadovaujantis Lietuvos Respublikos specialiąsias žemės naudojimo sąlygas įstatymu 2019 m. birželio 6 d. nr. XII-2166 87 apsaugos. Vandens telkinys ir joje esantis vandens telkinys, kurių apsaugos zonos nustatomos vadovaujantis Lietuvos Respublikos specialiąsias žemės naudojimo sąlygas įstatymu 2019 m. birželio 6 d. nr. XII-2166 88 apsaugos. Vandens telkinys ir joje esantis vandens telkinys, kurių apsaugos zonos nustatomos vadovaujantis Lietuvos Respublikos specialiąsias žemės naudojimo sąlygas įstatymu 2019 m. birželio 6 d. nr. XII-2166 89 apsaugos. Vandens telkinys ir joje esantis vandens telkinys, kurių apsaugos zonos nustatomos vadovaujantis Lietuvos Respublikos specialiąsias žemės naudojimo sąlygas įstatymu 2019 m. birželio 6 d. nr. XII-2166 90 apsaugos. Vandens telkinys ir joje esantis vandens telkinys, kurių apsaugos zonos nustatomos vadovaujantis Lietuvos Respublikos specialiąsias žemės naudojimo sąlygas įstatymu 2019 m. birželio 6 d. nr. XII-2166 91 apsaugos. Vandens telkinys ir joje esantis vandens telkinys, kurių apsaugos zonos nustatomos vadovaujantis Lietuvos Respublikos specialiąsias žemės naudojimo sąlygas įstatymu 2019 m. birželio 6 d. nr. XII-2166 92 apsaugos. Vandens telkinys ir joje esantis vandens telkinys, kurių apsaugos zonos nustatomos vadovaujantis Lietuvos Respublikos specialiąsias žemės naudojimo sąlygas įstatymu 2019 m. birželio 6 d. nr. XII-2166 93 apsaugos. Vandens telkinys ir joje esantis vandens telkinys, kurių apsaugos zonos nustatomos vadovaujantis Lietuvos Respublikos specialiąsias žemės naudojimo sąlygas įstatymu 2019 m. birželio 6 d. nr. XII-2166 94 apsaugos. Vandens telkinys ir joje esantis vandens telkinys, kurių apsaugos zonos nustatomos vadovaujantis Lietuvos Respublikos specialiąsias žemės naudojimo sąlygas įstatymu 2019 m. birželio 6 d. nr. XII-2166 95 apsaugos. Vandens telkinys ir joje esantis vandens telkinys, kurių apsaugos zonos nustatomos vadovaujantis Lietuvos Respublikos specialiąsias žemės naudojimo sąlygas įstatymu 2019 m. birželio 6 d. nr. XII-2166 96 apsaugos. Vandens telkinys ir joje esantis vandens telkinys, kurių apsaugos zonos nustatomos vadovaujantis Lietuvos Respublikos specialiąsias žemės naudojimo sąlygas įstatymu 2019 m. birželio 6 d. nr. XII-2166 97 apsaugos. Vandens telkinys ir joje esantis vandens telkinys, kurių apsaugos zonos nustatomos vadovaujantis Lietuvos Respublikos specialiąsias žemės naudojimo sąlygas įstatymu 2019 m. birželio 6 d. nr. XII-2166 98 apsaugos. Vandens telkinys ir joje esantis vandens telkinys, kurių apsaugos zonos nustatomos vadovaujantis Lietuvos Respublikos specialiąsias žemės naudojimo sąlygas įstatymu 2019 m. birželio 6 d. nr. XII-2166 99 apsaugos. Vandens telkinys ir joje esantis vandens telkinys, kurių apsaugos zonos nustatomos vadovaujantis Lietuvos Respublikos specialiąsias žemės naudojimo sąlygas įstatymu 2019 m. birželio 6 d. nr. XII-2166 100 apsaugos. Vandens telkinys ir joje esantis vandens telkinys, kurių apsaugos zonos nustatomos vadovaujantis Lietuvos Respublikos specialiąsias žemės naudojimo sąlygas įstatymu 2019 m. birželio 6 d. nr. XII-2166	
		1b	278 m²			gyvenamoji teritorija (GG)	mišri (KT)	Bendro naudojimo B					iš viso (planavimo) (b)	-	-	15%			
	2	2a	718 m²			gyvenamoji teritorija (GG)	mišri (KT)	vienbučių dvibučių pastatų teritorijos G1	12m	106,00	33 %	0,4	iš viso (planavimo) (b)	-	-	25%	1-3		
			2b	22 m²			gyvenamoji teritorija (GG)	mišri (KT)	Bendro naudojimo B				iš viso (planavimo) (b)	-	-	15%			
	3		1355 m²			gyvenamoji teritorija (GG)	mišri (KT)	vienbučių dvibučių pastatų teritorijos G1	12m	106,00	28 %	0,4	iš viso (planavimo) (b)	-	-	25%	1-3		
				1200 m²			gyvenamoji teritorija (GG)	mišri (KT)	vienbučių dvibučių pastatų teritorijos G1	12m	106,00	27 %	0,4	iš viso (planavimo) (b)	-	-	25%	1-3	
	5		450 m²			gyvenamoji teritorija (GG)	mišri (KT)	vienbučių dvibučių pastatų teritorijos G1	12m	106,00	38 %	0,4	iš viso (planavimo) (b)	-	-	25%	1-3		
				750 m²			gyvenamoji teritorija (GG)	mišri (KT)	vienbučių dvibučių pastatų teritorijos G1	12m	106,00	32 %	0,4	iš viso (planavimo) (b)	-	-	25%	1-3	
7		600 m²			gyvenamoji teritorija (GG)	mišri (KT)	vienbučių dvibučių pastatų teritorijos G1	12m	106,00	35 %	0,4	iš viso (planavimo) (b)	-	-	25%	1-3			
			550 m²			gyvenamoji teritorija (GG)	mišri (KT)	B1/G2/G3 Bendro naudojimo teritorijos susijusios su inžinerinių tinklų teritorijomis Daugiabučių gyvenamųjų pastatų bendro naudojimo teritorija			33 %	-	-	-	30%				
T9	T9.1	3001 m²			Mišri gyvenamoji teritorija (GM)	mišri (KT)	inžineriniai ir susijusios infrastruktūros objektų teritorija I2				-	-	-	15%					
		T9.2	1440 m²			Mišri gyvenamoji teritorija (GM)	mišri (KT)	B1/G2/G3/1 Bendro naudojimo teritorijos susijusios su inžinerinių tinklų teritorijomis Daugiabučių gyvenamųjų pastatų bendro naudojimo teritorija				-	-	-	30%				
T9.3		202 m²			Bendro naudojimo erdvės, želdynų teritorija (BZ)	mišri (KT)	B1/G2/G3/1 Bendro naudojimo teritorijos susijusios su inžinerinių tinklų teritorijomis Daugiabučių gyvenamųjų pastatų bendro naudojimo teritorija				-	-	-	30%					
		T9.4	2016 m²			Bendro naudojimo erdvės, želdynų teritorija (BZ)	mišri (KT)	inžineriniai ir susijusios infrastruktūros objektų teritorija I2				-	-	-					
T9.5		412 m²			Bendro naudojimo erdvės, želdynų teritorija (BZ)	mišri (KT)	B1/G2 Bendro naudojimo teritorijos susijusios su inžinerinių tinklų teritorijomis Daugiabučių gyvenamųjų pastatų bendro naudojimo teritorija				-	-	-	30%					
		T9.6	429 m²			Bendro naudojimo erdvės, želdynų teritorija (BZ)	mišri (KT)	M2/G2/1 Bendro naudojimo teritorijos susijusios su inžinerinių tinklų teritorijomis Daugiabučių gyvenamųjų pastatų bendro naudojimo teritorija				-	-	-	30%				

ATESTATO NR.	PROJEKTUOTOJAS UAB "GERI PROJEKTAI" PAMENKALNIO G. 25-12, VILNIUS, TEL. 866872572	Aplie 1.6 ha teritorijos prie Užuteikio g. Detalūs planas	LAIDA
PV.	S. KAZLAUSKIENĖ		
ARCH.	T. BERNATAVČIŪS	PAGRINDINIS BRĖŽINYS M 1:500	DALIS LAPAS LAPŪ
ARCH.	V. BERNATAVČIŪTE		
ETAPAS	INDICATORIUS		
DP	OL.M.; B.S.; B.S.; E.S.; L.S.; J.V.M.; J.S.; Z.T.S.		