

The logo for REGROUP PROJEKTAVIMAS features the word "REGROUP" in a large, bold, sans-serif font. Below it, the word "PROJEKTAVIMAS" is written in a smaller, all-caps, sans-serif font, enclosed within a thin black rectangular border.

| | |
|---------------------|--|
| Projektuotojas | UAB „Regroup projektavimas“ Į. kodas: 300622140, Geležinio Vilko g. 18A, 08104 Vilnius Tel.: (8 - 5) 2151005 Atestato nr. 5974, 2009m. liepos 24d. protokolas Nr. 1A – 150 Direktorius: Tadas Monkevičius |
| Projekto Nr. | 2195-01-TP |
| Objekto pavadinimas | Vieno buto gyvenamojo namo Katišių g. 30 Vilnius, statybos projektas |
| Objekto adresas | Katišių g. 30 Vilnius, (sklypo kad. Nr. 0101/0165:2699) |
| Statinio kategorija | Neypatingas statinys |
| Statybos rūšis | Nauja statyba |
| Projekto etapas | TP |
| Dalis | Projektiniai pasiūlymai (PP) |
| Tomas | II |
| Laida | 0 |
| Statytojas | UAB "Somaris", <i>Tvirtinu</i> |
| Projekto vadovas | Andrius Daujotas (A 1889) |



VILNIAUS MIESTO SAVIVALDYBĖS ADMINISTRACIJA

PRITARIU
Vyriausiasis miesto architektas

(parašas)
2021 m. _____ d.

PROJEKTINIŲ PASIŪLYMŲ RENGIMO UŽDUOTIS

2021 m.
Vilnius

1. Statinio projekto pavadinimas: Vienbutis gyvenamasis namas Katišių g. 30, Vilniaus m. statybos projektas.

2. Nustatomi žemės sklypo naudojimo reglamentai

| | | |
|------|--|--|
| 2.1. | užstatymo tipas | Vienbutis ar dvibutis užstatymas |
| 2.2. | užstatymo tankis | 33 procentai |
| 2.3. | užstatymo intensyvumas | 0,4 |
| 2.4. | aukštis (m) nuo statinių statybos zonos esamo žemės paviršiaus | 10,0 m |
| 2.5. | maksimali absoliutinė altitudė (m) | 167,6 m |
| 2.6. | aukštų skaičius (nuo–iki) | 1-3a. (skaičiuojamas įskaitant cokolinius, mansardinius aukštus bei antstatus, antresoles) |
| 2.7. | priklausomų želdynų plotas | 35 procentai |
| 2.8. | automobilių stovėjimo vietų skaičius | Privalomas automobilių stovėjimo vietas projektuoti vadovaujantis STR 2.06.04:2014 „Gatvės ir vietinės reikšmės keliai. Bendrieji reikalavimai“ ir Vilniaus miesto savivaldybės tarybos patvirtintais sprendimais: 2017-12-20 sprendimu Nr. 1-1312 „Dėl Vilniaus miesto savivaldybės teritorijos suskirstymo į zonas pagal nustatytus automobilių stovėjimo vietų skaičiaus koeficientus schemas, kompensavimo už papildomai įrengtas automobilių stovėjimo vietas tvarkos aprašo ir sutarties formos tvirtinimo“ bei 2021-07-14 sprendimu Nr. 1-1083 „Dėl Vilniaus miesto savivaldybės teritorijos suskirstymo į zonas pagal nustatytus automobilių stovėjimo vietų skaičiaus koeficientus schemas tvirtinimo“. Aiškinamajame rašte aprašyti automobilių poreikį, grafiniėje dalyje nurodyti automobilių stovėjimo vietų išdėstymą. |
| 2.9. | esamų medžių įvertinimas, taksacija | Reikalinga numatant vertingų medžių kirtimą |

3. Kiti reikalavimai

| | | |
|------|--|---|
| 3.1. | architektūrinės išraiškos priemonės: medžiagiškumas, spalva, tūrio formos, proporcijos, mastelis | Vadovautis Lietuvos Respublikos Statybos įstatymo 5 straipsnio bei LR Architektūros įstatymo 11 straipsnio reikalavimais. Projektuojami statiniai savo tūriais ir fasado kompozicija turi derėti prie konteksto, kraštovaizdžio pildyti ir praturtinti vietos miestovaizdžio charakterio kokybę. |
| 3.2. | reikalavimai sklypo sutvarkymui ir apželdinimui | Parengti profesionalius žemės sklypo sutvarkymo ir apželdinimo sprendinius. Įvertinti kraštovaizdį, sklypo gamtinę situaciją, reljefą. Vadovaujantis Vilniaus miesto savivaldybės teritorijos bendrojo plano sprendiniais, sąlyginis didžiausias leidžiamas nelaidžių dangų kiekis sklype 40 %. |
| 3.3. | konteksto sąlygojami reikalavimai | Nepažeisti trečiųjų asmenų interesų. Vadovaujantis STR 1.04.04:2017 „Statinio projektavimas, projekto ekspertizė“ 61 punktu. Projektiniai pasiūlymai turi būti suderinti su Statybos įstatymo 14 straipsnio 1 dalies 13 ir 15 punktuose nurodytais asmenimis. |
| | reikalavimai susisiekiimo ir inžinerinių tinklų plėtrai | - |
| 3.4. | kiti teritorijų planavimo dokumentuose nustatyti reikalavimai (bendruosiuose, specialiuosiuose planuose) | Vadovautis Vilniaus miesto bendroju planu patvirtintu savivaldybės tarybos 2021 m. birželio 2 d. sprendimu Nr.1-972 (TPDR Reg. Nr. T00086338). |
| 3.5. | su projekto įgyvendinimu susijusi būtina viešosios infrastruktūros plėtra | - |
| 3.6. | projektinių pasiūlymų vaizdinės informacijos parengimas | Vadovautis 2019 m. gruodžio 16 d. Vilniaus miesto savivaldybės administracijos direktoriaus įsakymu Nr. 30-3178/19 patvirtinto „Projektinių pasiūlymų ir techninio projekto įtraukimo į GIS duomenų bazę ir geoportalą „Vilnius 3D planas“ tvarkos aprašu“. Projektinių pasiūlymų sudėtis pagal STR 1.04.04:2017 „Statinio projektavimas, projekto ekspertizė“ 13 priedo reikalavimus. Projektiniai pasiūlymai viešinami STR 1.04.04:2017 „Statinio projektavimas, projekto ekspertizė“ VIII skyriuje nustatyta tvarka. |

Janina Krikščiūnienė, tel. 2112748, janina.kriksciuniene@vilnius.lt

Lietuvos Respublikos viešojo administravimo įstatymo 36 straipsnis: asmuo turi teisę apskųsti viešojo administravimo subjekto priimtą administracinę procedūros sprendimą savo pasirinkimu administracinių ginčų komisijai arba administraciniam teismui įstatymų nustatyta tvarka.

DETALŪS METADUOMENYS

| | |
|---|--|
| Dokumento sudarytojas (-ai) | Vilniaus miesto savivaldybė 188710061, Konstitucijos pr. 3, LT-09601, Vilnius |
| Dokumento pavadinimas (antraštė) | DĖL PROJEK TINIO PASIŪLYMO RENGIMO UŽDUOTIES PATVIRTINIMO KATIŠIŲ G. 30 |
| Dokumento registracijos data ir numeris | 2021-09-29 Nr. A659-627/21(3.3.2.26E-VMA) |
| Dokumento gavimo data ir dokumento gavimo registracijos numeris | – |
| Dokumento specifikacijos identifikavimo žymuo | ADOC-V1.0 |
| Parašo paskirtis | Pasirašymas |
| Parašą sukūrusio asmens vardas, pavardė ir pareigos | Mindaugas Pakalnis, Vyriausiojo miesto architekto skyriaus vedėjas, Vyriausiojo miesto architekto skyrius |
| Sertifikatas išduotas | MINDAUGAS,PAKALNIS LT |
| Parašo sukūrimo data ir laikas | 2021-09-29 12:16:04 (GMT+03:00) |
| Parašo formatas | XAdES-T |
| Laiko žymoje nurodytas laikas | 2021-09-29 12:16:17 (GMT+03:00) |
| Informacija apie sertifikavimo paslaugų teikėją | EID-SK 2016, AS Sertifitseerimiskeskus EE |
| Sertifikato galiojimo laikas | 2020-11-03 20:19:13 – 2025-11-02 23:59:59 |
| Informacija apie būdus, naudotus metaduomenų vientisumui užtikrinti | "Registravimas" paskirties metaduomenų vientisumas užtikrintas naudojant "RCSC IssuingCA, VI Registru centras - i.k. 124110246 LT" išduotą sertifikatą "Dokumentų valdymo sistema Avilys, Vilniaus miesto savivaldybės administracija, į.k.188710061 LT", sertifikatas galioja nuo 2018-12-27 14:17:37 iki 2021-12-26 14:17:37 |
| Pagrindinio dokumento priedų skaičius | – |
| Pagrindinio dokumento priedamų dokumentų skaičius | – |
| Priedamo dokumento sudarytojas (-ai) | – |
| Priedamo dokumento pavadinimas (antraštė) | – |
| Priedamo dokumento registracijos data ir numeris | – |
| Programinės įrangos, kuria naudojantis sudarytas elektroninis dokumentas, pavadinimas | Dokumentų valdymo sistema „Avilys“, versija 3.5.51 |
| Informacija apie elektroninio dokumento ir elektroninio (-ių) parašo (-ų) tikrinimą (tikrinimo data) | Atitinka specifikacijos keliamus reikalavimus. Visi dokumente esantys elektroniniai parašai galioja (2021-09-29 13:49:30) |
| Paieškos nuoroda | – |
| Papildomi metaduomenys | Nuorašą suformavo 2021-09-29 13:49:30 Dokumentų valdymo sistema „Avilys“ |

BENDRIEJI STATINIŲ RODIKLIAI

Šiame priede nurodomi žemės sklypo ir statinių (techniniai ir paskirties) rodikliai bendruoju atveju. Projekte nurodomi konkretaus sklypo ir konkretaus statinio bendrieji rodikliai. Bendrieji statinio rodikliai lentelėje ar kita forma nurodomi projekto bendrojoje dalyje.

| Pavadinimas | Mato vienetas | Kiekis | Pastabos |
|-------------|---------------|--------|----------|
|-------------|---------------|--------|----------|

I SKYRIUS SKLYPAS

| | | | |
|----------------------------------|----------------|-----|--|
| 1. sklypo plotas | m ² | 748 | |
| 2. sklypo užstatymo intensyvumas | % | 22 | |
| 3. sklypo užstatymo tankis | % | 32 | |

II SKYRIUS PASTATAI

GYVENAMASIS NAMAS

1. Gyvenamosios paskirties (vieno buto) pastatai

| | | | |
|---|----------------|---------------|-----------|
| 2. Pastato bendrasis plotas.* | m ² | 159.72 | |
| 3. Pastato naudingasis plotas. * | m ² | 159.72 | |
| 4. Pastato tūris.* | m ³ | 922 | |
| 5. Aukštų skaičius.* | vnt. | 1 | |
| 6. Pastato aukštis. * | m | 5,10 | Nuo žemės |
| 7. Butų skaičius (gyvenamajame name), iš jų: | vnt. | 1 | |
| 7.1. 4 kambarių | vnt. | 1 | |
| 8. Energinio naudingumo klasė | | A++ | |
| 9. Pastato (patalpų) akustinio komforto sąlygų klasė | | C | |
| 10. Statinio atsparumo ugniai laipsnis | | II | |
| 11. Kiti papildomi pastato rodikliai | | | |
| 8. * Žvaigždute pažymėti rodikliai apskaičiuojami vadovaujantis Nekilnojamojo turto kadastrinių matavimų ir kadastro duomenų surinkimo taisyklėmis, kurias tvirtina Lietuvos Respublikos žemės ūkio ministras. Baigus statybą ir atlikus kadastrinius matavimus šie rodikliai gali turėti neesminių nukrypimų [5.39]. | | | |

Statinio projekto vadovas

Andrius Daujotas A1889

(vardas, pavardė, parašas, kvalifikacijos atestato arba pažymos Nr., data)

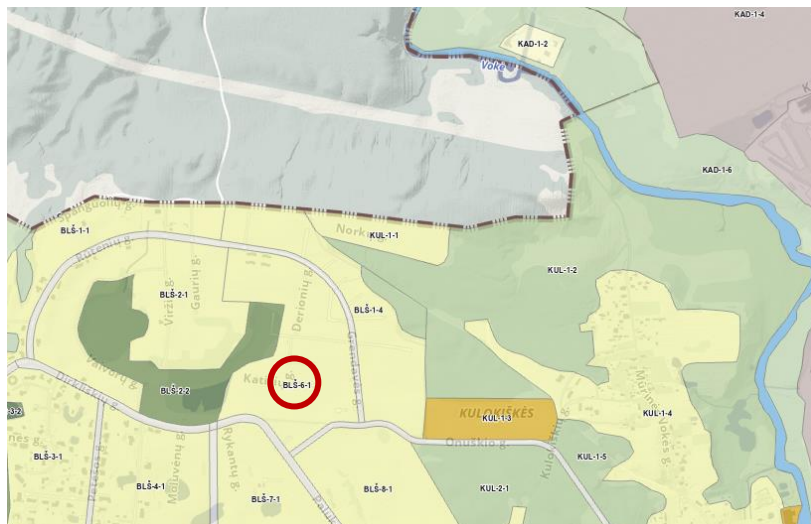
AIŠKINAMASIS RAŠTAS

Esama situacija

Gyvenamasis vienbutis namas projektuojami sklype, Katišių g. 30, Vilnius (kad. Nr. 0101/0165:2699) Žemės sklypo naudojimo būdas: vienbučių ir dvibučių gyvenamųjų pastatų teritorijos. Sklypas iš šiaurinės pusės ribojasi su Katišių g. iš kitų pusių su privačias sklypais.

Taikomi reglamentai

Teritorijoje yra parengtas ir patvirtintas formavimo pertvarkymo projektas, kuris nenustato jokių reglamentu. Pagal Vilniau BP analizuojama teritorijos funkcinės zonos numeris BLŠ-6-1



Ištrauka iš Vilniaus BP su pažymėta sklypo vieta

Šiai funkciniai zonai taikomi reglamentai:

- Funkcinė zona - Mažo užstatymo intensyvumo zona.
- Teritorijos naudojimo tipas- GV;GM;ZS;PA;SI
- Didžiausias leistinas pastatų aukštų skaičius -3
- Didžiausias leistinas pastatų aukštis (metrai) nuo žemės paviršiaus – 10
- Didžiausias leistinas sklypo užstatymo intensyvumas - 0.4
- Didžiausias leistinas sklypo užstatymo tankis - 40
- Minimalus sklypo dydis naujai statybai - 400
- Maksimalus būstų skaičius sklype - 2
- Sąlyginis didžiausias nelaidžių dangų kiekis sklype (%) - 40

Tai pat numatyti du tekstini reglamentai:

- 32-Teritorijai ar jos daliai (pagal BP Gamtinio karkaso schemą) taikyti Gamtinio karkaso nuostatų reikalavimus;
- 36-Teritorijai ar jos daliai (pagal BP brėžinį Geomorfologiniai gamtinio karkaso elementai) taikyti Sausaslėnių apsaugos ir tvarkymo reglamentą;
- 39-Gyvenamosiose ir centrų funkcinėse zonose, nepatenkančiose į žaliųjų plotų pasiekiamumo zoną (pagal BP Žaliųjų plotų pasiekiamumo schemą), rengiant vietovės lygmens TPD, numatyti sklypą (-us) atskiriesiems želdynams. Tais atvejais, kai atskirųjų želdynų numatyti nėra galimybės,

| | | | | | | |
|---------------------------|--|-------------------|--|---|---|--------|
| KVAL. PATV. DOK. NR | UAB „Regroup projektavimas“ Į. kodas: 300622140, Geležinio Vilko g. 18A, 08104 Vilnius | | | Vieno buto gyvenamojo namo Katišių g. 30 Vilnius, statybos projektas | | |
| | DIR. | Tadas Monkevičius | | Aiškinamasis raštas | | |
| A 1889 | PV | Andrius Daujotas | | | | LAI DA |
| A 1889 | PDV | Andrius Daujotas | | | | 0 |
| LT | UAB „Somaris“ | | | 2195-01-TP-SA.AR | | |
| | | | | | | LAPAS |
| | | | | 1 | 2 | |

priklausomųjų želdynų norma (plotas) procentais nuo žemės sklypo ploto (Priklausomųjų želdynų normų (plotų) nustatymo tvarkos aprašas, patvirtintas LR Aplinkos ministro 2007-12-21 įsakymu Nr. D1-694) padidinamas ne mažesniu kaip 10 procentinių punktų;

Sklypo užstatymas

Projektuojamas pastatas numatomas šiaurinėje sklypo dalyje. Patekimais į sklypą iš šiaurinėje pusėje esančios Katišių g. Sklype numatomos 3 automobilių stovėjimo vietos, 1 garaže kitos dvi priešais namą. Namai statomi neišlaikant 3m atstumo iki gretimo sklypo, gretimų sklypų sutikimas yra gautas.

Planiniai sprendimai

Projektuojamas vieno aukšto namas. Į pastatą patenkama iš šiaurinėje pusėje esančio pagrindinio įėjimo.. Aukšte numatoma bendra svetainė su virtuve ir valgomuoju, trys miegamieji kambariai, dvi vonios, garažas ir pagalbinė patalpa. Prie tėvų miegamojo numatoma drabužinė ir vonia.

Fasadų sprendimai

Fasadų apdailai naudojamas tinkas ir klinkeris.

Konstrukciniai sprendimai

Tikslinami sekančiuose projektavimo etapuose.

Inžineriniai sprendimai

Projektuojami vietiniai inžineriniai tinklai

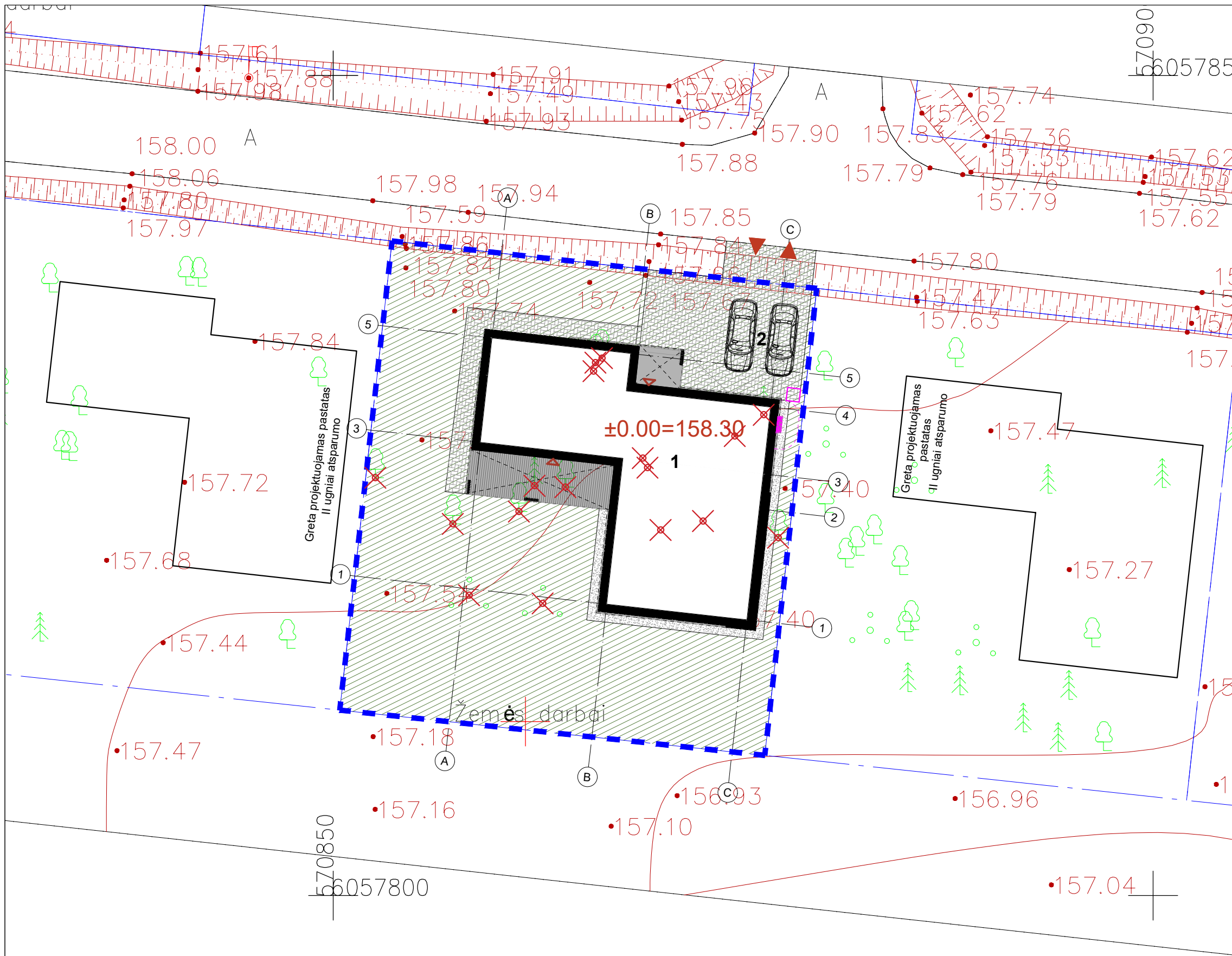
Buitinės atliekos

Prie įvažiavimo numatomi buitinių atliekų konteineriai.

Projekto vadovas

Andrius Daujotas 1889

| | | | | |
|---|------------------|-------|-------|------|
| UAB „Regroup projektavimas“ Į. kodas: 300622140, Geležinio Vilko g. 18A, 08104 Vilnius | 2195-01-TP-SA.AR | LAIDA | LAPAS | LAPŲ |
| | | 0 | 2 | 2 |



| Eksplikacija | |
|--------------|--|
| 1 | Projektuojamas gyvenamasis namas |
| 2 | Automobilių stovėjimo vietos 2 vnt (plotas 22m²) |
| | Veja 405m² (54%) |
| | Ažūrinių trinkelių danga 103m² |
| | Skalda 18m² |
| | Terasa 25m² |
| | Sklypo ribos |
| ▽ ▲ | Įvažiavimas į sklypą |
| ▲ | Patekimas į pastatą |
| □ | Šiukšlių konteinerio vieta |
| ○ | Šilumos siurblio išorinio bloko 1m triukšmo zona |
| ▨ | Stogo kontūras |
| ✕ | Šalinami medžiai (17vnt) |

UAB „Regroup projektavimas“
 Į. kodas: 300622140, Geležinio Vilko g. 18A, LT - 08104 Vilnius

| | | | |
|-------|-------------|-------------------|--|
| A1889 | Direktorius | Tadas Monkevičius | |
| | PV. Arch. | Andrius Daujotas | |

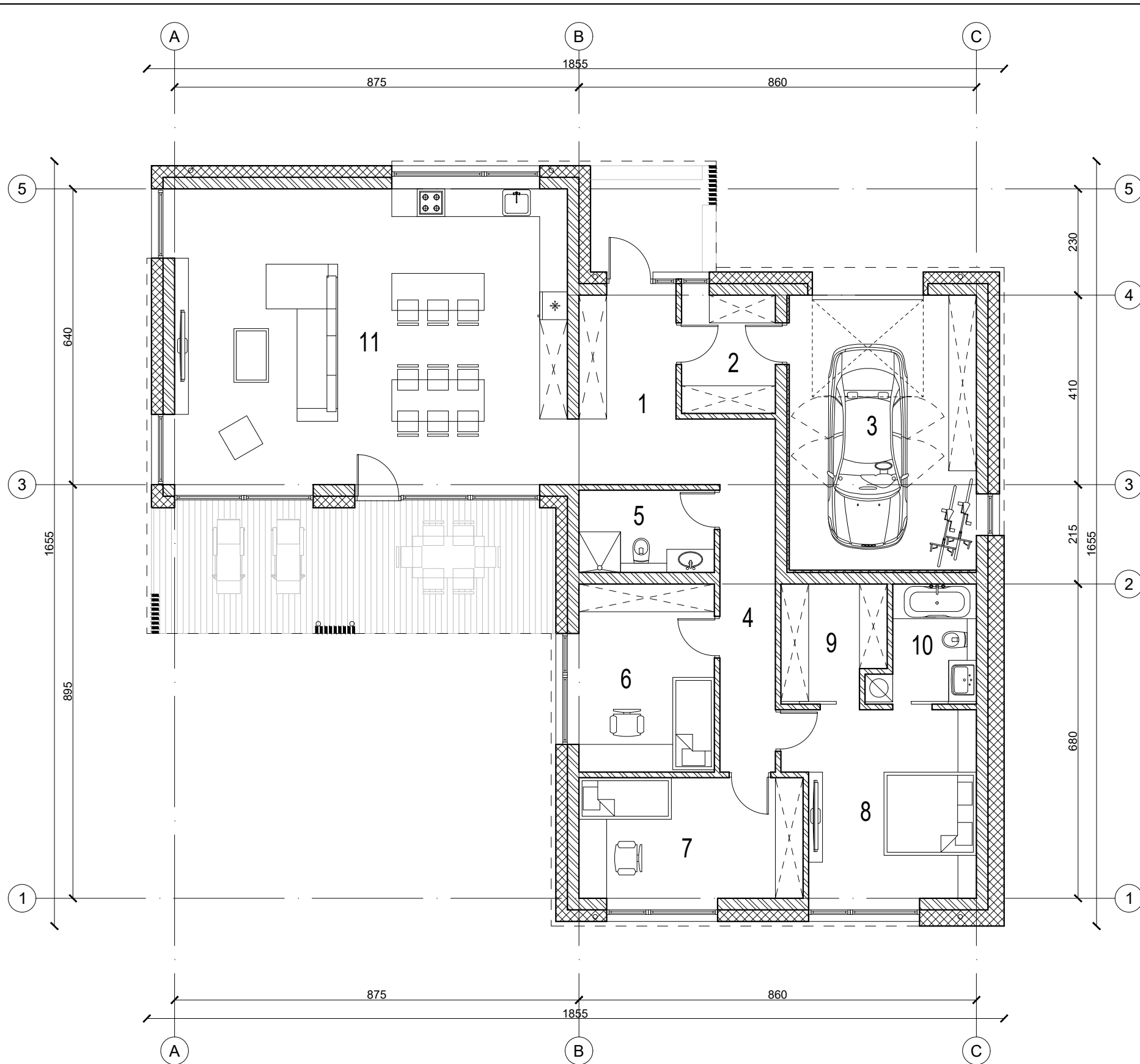
LT UŽSAKOVAS UAB "Somaris"

Vieno buto gyvenamojo namo Katišių g. 30 Vilnius,
 statybos projektas

Sklypo sutvarkymo planas
 M 1:250

2195-01-TP-BD.B

| | |
|-------|------|
| LAIDA | |
| 0 | |
| LAPAS | LAPŲ |
| 1 | 1 |



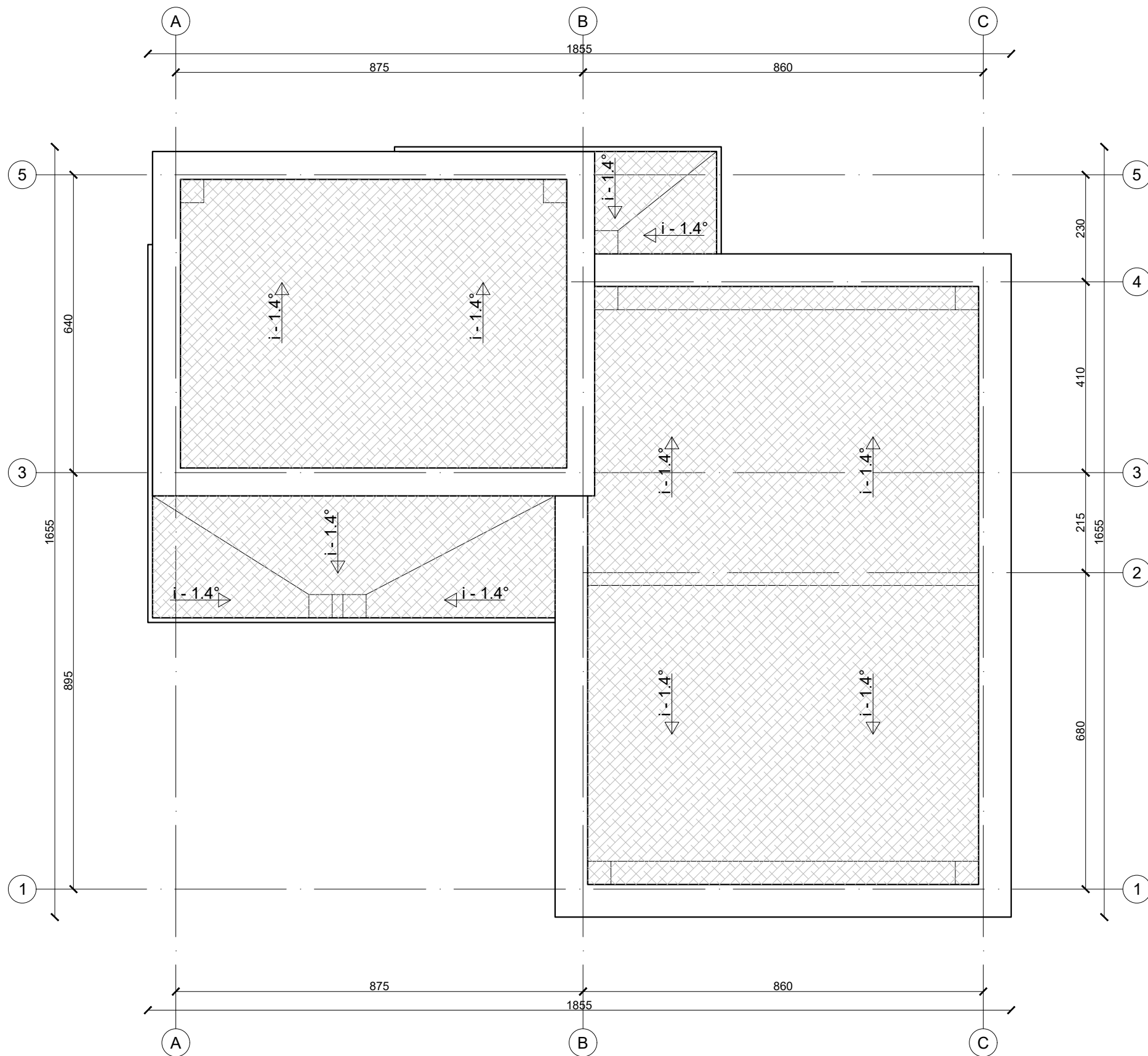
| Nr. | Patalpos pavadinimas | m ² |
|--------------------|-----------------------|----------------|
| 1 | Holas | 11.93 |
| 2 | Katilinė/sandėliukas | 5.20 |
| 3 | Garažas | 24.60 |
| 4 | Koridorius | 7.49 |
| 5 | Vonia | 5.27 |
| 6 | Kambarys | 11.93 |
| 7 | Kambarys | 12.66 |
| 8 | Kambarys | 15.62 |
| 9 | Drabužinė | 5.52 |
| 10 | Vonia | 5.10 |
| 11 | Gyv. kambarys/virtuvė | 54.40 |
| Viso aukšte | | 159.72 |

| | |
|--|--------------|
| | Mūras |
| | Apšiltinimas |

Pastabos:

1. Matmenys tikrinti vietoje.
2. Matmenys plane nurodyti centimetrais, aukščiai - metrais. Matmenys prišti nuo mūro, ne nuo tinko. Nuolydžiai nurodyti laipsniais, kampai - laipsniais.
3. Prieš užsakant apdailines medžiagas, pavyzdžius suderinti su Užsakovu.
4. Pastato durys, langai ir vitrinos turi atitikti STR 2.04.01:2018 „Pastatų atitvaros. Sienos, stogai, langai ir išorinės įėjimo durys“ reikalavimus.

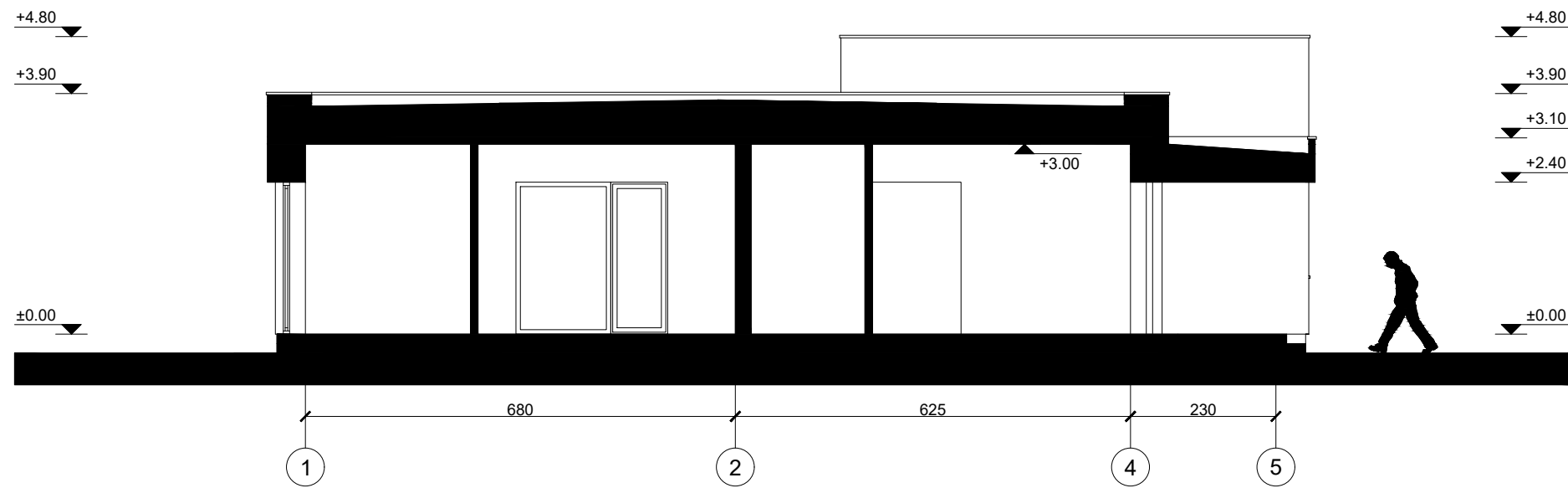
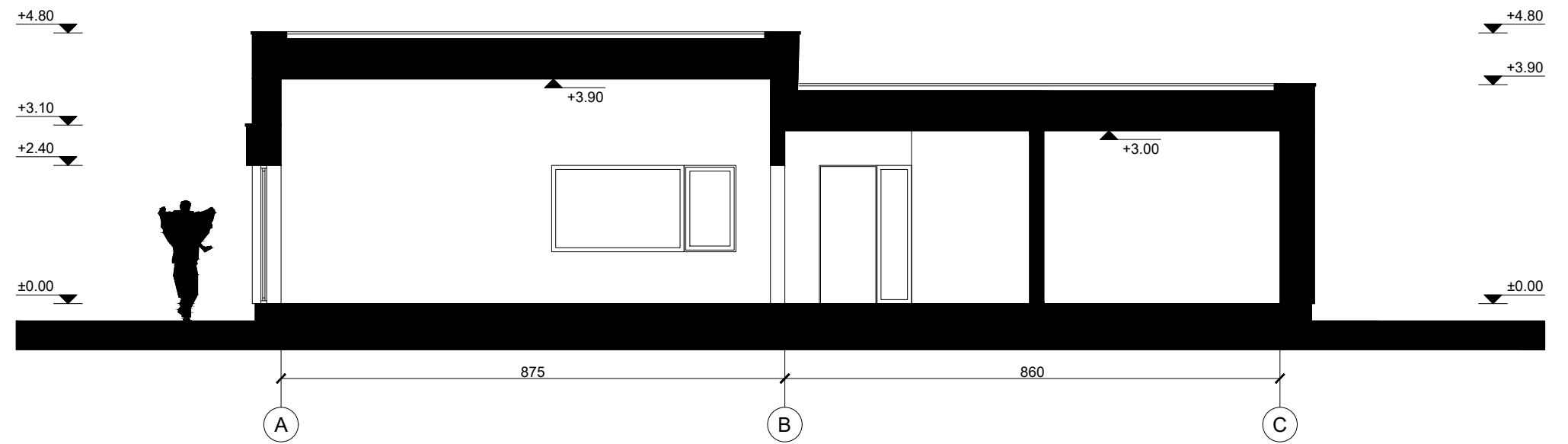
| | | | | | |
|-------|--|---|-------------------|--|------|
| | | UAB „Regroup projektavimas“ Į. kodas: 300622140, Geležinio Vilko g. 18A, LT - 08104 Vilnius | | Vieno buto gyvenamojo namo Katišių g. 30 Vilnius, statybos projektas | |
| A1889 | | Direktorius | Tadas Monkevičius | Pirmo aukšto planas M 1:100 | |
| | | PV. Arch. | Andrius Daujotas | | |
| LT | | UŽSAKOVAS UAB "Somaris" | | 2195-01-TP-BD.B | |
| | | | | LAPAS | LAPŲ |
| | | | | 1 | 1 |



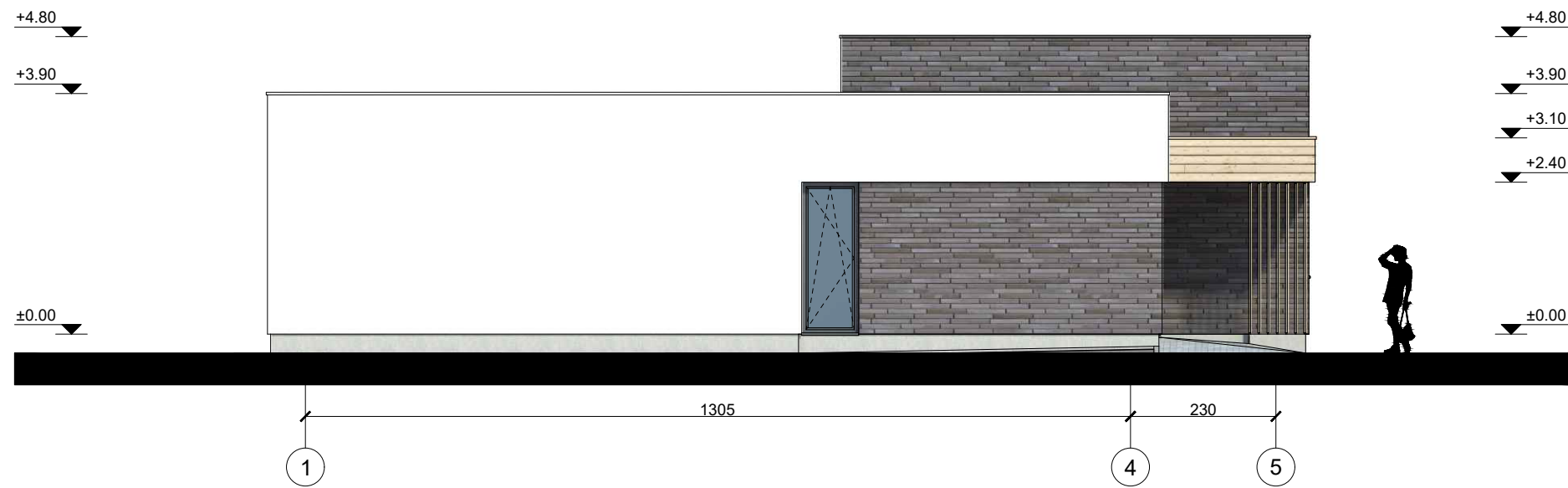
Pastabos:

1. Matmenys tikrinti vietoje.
2. Matmenys plane nurodyti centimetrais, aukščiai - metrais. Matmenys prišti nuo mūro, ne nuo tinko. Nuolydžiai nurodyti laipsniais, kampai - laipsniais.
3. Prieš užsakant apdailinės medžiagas, pavyzdžius suderinti su Užsakovu.
4. Pastato durys, langai ir vitrinos turi atitikti STR 2.04.01:2018 „Pastatų atitvaros. Sienos, stogai, langai ir išorinės įėjimo durys“ reikalavimus.

| | | | | |
|---|----------------------------|---------------------------------------|---|-----------|
| UAB „Regroup projektavimas“ Į. kodas: 300622140, Geležinio Vilko g. 18A, LT - 08104 Vilnius | | | Vieno buto gyvenamojo namo Katišių g. 30 Vilnius, statybos projektas | |
| A1889 | Direktorius PV. Arch. | Tadas Monkevičius Andrius Daujotas | Stogo planas M 1:100 | |
| LT | UŽSAKOVAS UAB "Somaris" | | 2195-01-TP-BD.B | |
| | | | LAPAS 1 | LAPŲ 1 |
| | | | LAIDA 0 | |



| | | | | |
|---|---------------|-------------------|---|------|
| UAB „Regroup projektavimas“ Į. kodas: 300622140, Geležinio Vilko g. 18A, LT - 08104 Vilnius | | | Vieno buto gyvenamojo namo Katišių g. 30 Vilnius, statybos projektas | |
| A1889 | Direktorius | Tadas Monkevičius | Pjūvia A-A, B-B M 1:100 | |
| | PV. Arch. | Andrius Daujotas | | |
| LT | UŽSAKOVAS | | 2195-01-TP-BD.B | |
| | UAB "Somaris" | | | |
| | | | LAPAS | LAPŲ |
| | | | 1 | 1 |



| | |
|--|------------------------|
| | Klinkerio plytelės |
| | Medinės dailylentės |
| | Tinkas RAL 9003 |
| | Langai, durys RAL 7016 |

| | | | | | |
|---|---------------|-------------------|---|-------|------|
| UAB „Regroup projektavimas“ Į. kodas: 300622140, Geležinio Vilko g. 18A, LT - 08104 Vilnius | | | Vieno buto gyvenamojo namo Katišių g. 30 Vilnius, statybos projektas | | |
| A1889 | Direktorius | Tadas Monkevičius | Fasadai M 1:100 | | |
| | PV. Arch. | Andrius Daujotas | | | |
| LT | UŽSAKOVAS | | 2195-01-TP-BD.B | LAPAS | LAPŲ |
| | UAB "Somaris" | | | 1 | 1 |



| | |
|--|------------------------|
| | Klinkerio plytelės |
| | Medinės dailylentės |
| | Tinkas RAL 9003 |
| | Langai, durys RAL 7016 |

| | | | | |
|-----------|---|---------------------------------------|--|-----------|
| | UAB „Regroup projektavimas“ Į. kodas: 300622140, Geležinio Vilko g. 18A, LT - 08104 Vilnius | | Vieno buto gyvenamojo namo Katišių g. 30 Vilnius, statybos projektas | |
| A1889 | Direktorius PV. Arch. | Tadas Monkevičius Andrius Daujotas | Fasadai M 1:100 | |
| | | | | |
| LT | UŽSAKOVAS UAB "Somaris" | | 2195-01-TP-BD.B | |
| | | | LAPAS 1 | LAPŲ 1 |



DETALŪS METADUOMENYS

| | |
|---|--|
| Dokumento sudarytojas (-ai) | Vilniaus miesto savivaldybė 188710061, Konstitucijos pr. 3, LT-09601, Vilnius |
| Dokumento pavadinimas (antraštė) | DĖL KATIŠIŲ G. 30, VILNIAUS M. PROJEKTINIŲ PASIŪLYMŲ |
| Dokumento registracijos data ir numeris | 2021-11-16 Nr. A51-113170/21(3.3.2.26E-MPA) |
| Dokumento gavimo data ir dokumento gavimo registracijos numeris | – |
| Dokumento specifikacijos identifikavimo žymuo | ADOC-V1.0 |
| Parašo paskirtis | Pasirašymas |
| Parašą sukūrusio asmens vardas, pavardė ir pareigos | Mindaugas Pakalnis, Vilniaus miesto savivaldybės administracijos vyriausiasis architektas, Administracijos direktorius |
| Sertifikatas išduotas | MINDAUGAS,PAKALNIS LT |
| Parašo sukūrimo data ir laikas | 2021-11-15 18:33:59 (GMT+02:00) |
| Parašo formatas | XAdES-T |
| Laiko žymoje nurodytas laikas | 2021-11-15 18:34:13 (GMT+02:00) |
| Informacija apie sertifikavimo paslaugų teikėją | EID-SK 2016, AS Sertifitseerimiskeskus EE |
| Sertifikato galiojimo laikas | 2020-11-03 20:19:13 – 2025-11-02 23:59:59 |
| Informacija apie būdus, naudotus metaduomenų vientisumui užtikrinti | "Registravimas" paskirties metaduomenų vientisumas užtikrintas naudojant "RCSC IssuingCA, VI Registru centras - i.k. 124110246 LT" išduotą sertifikatą "Dokumentų valdymo sistema Avilys, Vilniaus miesto savivaldybės administracija, i.k.188710061 LT", sertifikatas galioja nuo 2018-12-27 14:17:37 iki 2021-12-26 14:17:37 |
| Pagrindinio dokumento priedų skaičius | – |
| Pagrindinio dokumento priedamų dokumentų skaičius | – |
| Priedamo dokumento sudarytojas (-ai) | – |
| Priedamo dokumento pavadinimas (antraštė) | – |
| Priedamo dokumento registracijos data ir numeris | – |
| Programinės įrangos, kuria naudojantis sudarytas elektroninis dokumentas, pavadinimas | Dokumentų valdymo sistema „Avilys“, versija 3.5.51 |
| Informacija apie elektroninio dokumento ir elektroninio (-ių) parašo (-ų) tikrinimą (tikrinimo data) | Atitinka specifikacijos keliamus reikalavimus. Visi dokumente esantys elektroniniai parašai galioja (2021-11-16 08:17:44) |
| Paieškos nuoroda | – |
| Papildomi metaduomenys | Nuorašą suformavo 2021-11-16 08:17:44 Dokumentų valdymo sistema „Avilys“ |