


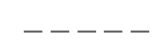

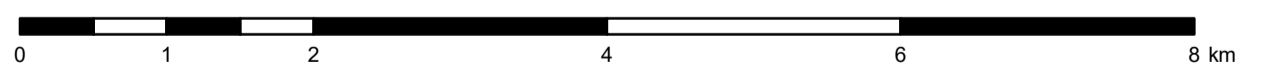



SUTARTINIAI ŽENKLAI

-  UĮ galima didinti iki 10%, jeigu pirmajame pastatų prie gatvės aukšte įrengiama socialinė infrastruktūra arba komercinės paskirties patalpos su įėjimais iš gatvės
-  Vilniaus m. savivaldybės ribos
-  Vilniaus m. rajono riba
-  Vilniaus oro uosto esamo lėktuvų kilimo ir tūpimo tako perspektyvinė ribinė (55 dBA) triukšmo zonos riba
-  Perspektyvinė triukšmo zona rezervuotam kitos krypties lėktuvų kilimo ir tūpimo takui

Pastaba: Konkrečios funkcinės zonos reglamentus žiūrėti BP reglamentų lentelėse



0	2021.03.19		
LAIDA	ISLEIDIMO DATA	LAIDOS STATUSAS, KEITIMO PRIEŽASTIS (JEI TAIKOMA)	
KVAL. PATV. DOK. NR.	 VILNIAUS PLANAS	Teritorijų planavimo dokumento pavadinimas VILNIAUS MIESTO SAVIVALDYBĖS TERITORIJOS BENDRASIS PLANAS	
A280 TPV 0067	PV arch.	Mindaugas Grabauskas Giedrius Bireta	Redakcijos arba vertinimo pavadinimas SPRENDINIAI TEKSTINIO REGLAMENTO NR. 02 SCHEMA MASTELIS 1:50000
LT	Teritorijų planavimo organizatorius VILNIAUS MIESTO SAVIVALDYBĖS ADMINISTRACIJOS DIREKTORIUS	Projekto žymenys VP16-23	LAPAS LAPŲ 1 1