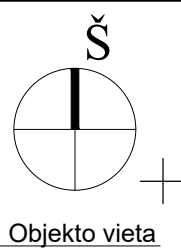
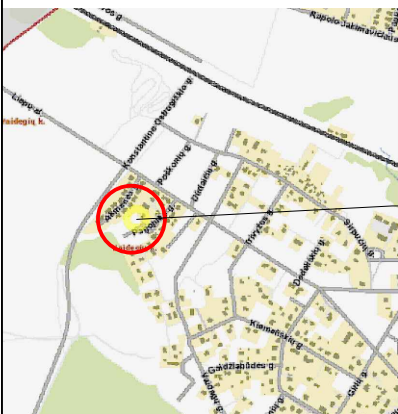


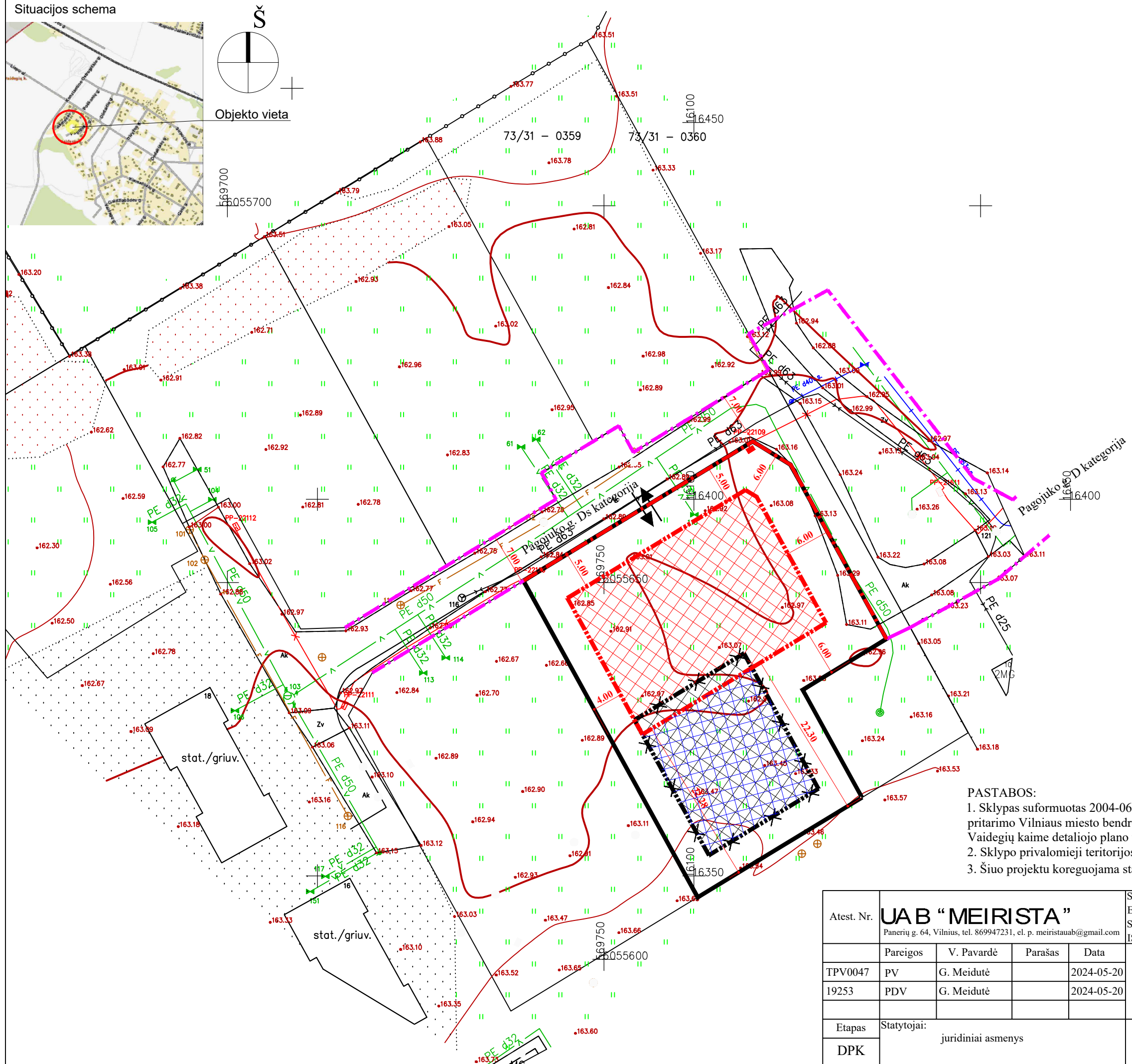
Situacijos schema



Objekto vieta

SUTARTINIAI ŽYMĖJIMAI

- Esamo sklypo riba
- Gretimų sklypų ribos
- Statinių statybos zona, pagal galiojantį detalų planą
- Naikinama anksčiau suplanuota statybos zonos riba
- Naikinamas statinių statybos zona, pagal galiojantį detalų planą
- Naujai formuojama statybos zonos riba
- Padidinama statinių statybos zona
- Projektuojama įvažiavimo/ išvažiavimo vieta
- Rekomendacinė gatvės raudonoji linija
- Nustatoma gatvės raudonoji linija



PASTABOS:
 1. Sklypas suformuotas 2004-06-23 d. Vilniaus miesto savivaldybės tarybos sprendimu "Dėl pritarimo Vilniaus miesto bendrojo plano sprendinių keitimui ir sklypo (kadastro Nr. 0101/0162:157) Vaidegių kaime detaliojo plano tvirtinimo" Nr. 1-441.
 2. Sklypo privalomieji teritorijos naudojimo reglamentai - nekeičiami.
 3. Šiuo projektu koreguojama statinių statybos zona ir statybos riba ir nustatoma įvažiavimo vieta.

Atest. Nr.	UAB "MEIRISTA"				SKLYPO (KADASTRO NR. 0101/0162:157) DETALIOJO PLANO, SKLYPE NR. 8, ESANČIAME PAGOJUKO G. 12, VILNIUJE (KADASTRO NR. 0101/0162:1172), STATINIŲ STATYBOS ZONOS, STATYBOS RIBŲ IR ĮVAŽIAVIMO / IŠVAŽIAVIMO NUSTATYMAS	
	Panerių g. 64, Vilnius, tel. 869947231, el. p. meirstauab@gmail.com					
	Pareigos	V. Pavardė	Parašas	Data	BRĖŽINYS SU KOREGUOJAMA STATINIŲ STATYBOS ZONA, RIBA, ĮVAŽIAVIMU M 1:500	Laida
TPV0047	PV	G. Meidutė		2024-05-20		
19253	PDV	G. Meidutė		2024-05-20		
Etapas	Statytojai:				433-DPK-2022	Lapas
DPK	juridiniai asmenys					
						Lapų
						1