

ARCH. V. E. ČEKANAUSKO AŽUOLAS




Botaninis gamtos paveldo objektas

Adresas: Vilniaus m. sav., Lazdynų
seniūnija


Lietuvos koordinatų sistema (LKS-94).
Koordinatės: X=6060248, Y=577384







Sutartiniai ženklai

-  Gamtos paveldo objekto teritorija
-  Gamtos paveldo objekto buferinės
(fizinės ir vizualinės) apsaugos zona
-  Žemės sklypo riba, Nr.

M 1:1,000



Duomenys:

-  Saugomųjų teritorijų kadastras © Valstybinė saugomųjų teritorijų tarnyba
prie Aplinkos ministerijos, 2022 m.
-  Ortofotografinis žemėlapis
© UAB Vilniaus planas, 2019 m.
-  Georeferencinio pagrindo kadastro duomenys ir informacija (GRPK)
© Lietuvos Respublikos žemės ūkio ministerija, 2022 m.
-  Nekilnojamojo turto kadastras
© VĮ Registrų centras, 2021 m.