UAB VIAPROJEKTAS	
UŽSAKOVAS:	**Vilniaus miesto savivaldybės administracija**
STATINIO PAVADINIMAS (PAGAL PIRKIMĄ):	**Vorupės, Dituvos gatvių ir lauko inžinerinių tinklų Vilniaus mieste statybos projektas**
PROJEKTO PAVADINIMAS:	**Vorupės, Dituvos gatvių ir lauko inžinerinių tinklų Vilniaus mieste statybos projektas**
KATEGORIJA:	**Neypatingas statinys**
PROJEKTO NUMERIS:	**2111MS05**
ETAPAS:	**Projektiniai pasiūlymai**
DALIS:	**Bendroji susisiekimo dalis**
BYLOS ŽYMUO	**PP-**
LAIDA:	**0**

Pareigos	Parašas	Vardas Pavardė
PROJEKTO VADOVAS		**Mindaugas Šeporaitis** Atestato Nr. 20691
PROJEKTO DALIES VADOVAS		**Rokas Grinaveckas** Atestato Nr. 22381

2022 m., Vilnius

S. Konarskio st 49,
Vilnius LT-03123, LITHUANIA

Tel.: +37065237941
Fax.: +37065602935

S. Konarskio st 49,
Vilnius LT-03123, LITHUANIA

VILNIAUS MIESTO SAVIVALDYBĖS ADMINISTRACIJA

PRITARIU
Infrastruktūros skyriaus
L.e. skyriaus vedėjo pareigas
Arūnas Visockas

INŽINERINIO STATINIO PROJEKTINIŲ PASIŪLYMŲ RENGIMO UŽDUOTIS

2022- Nr. A358- /22 (2.9.4.5E-INF)

Eil. nr.	**Pavadinimas**	**Reikalavimai**
	I. Bendra informacija apie projektą	
1.	Projekto pavadinimas *(STR 1.04.04:2017 „Statinio projektavimas, projekto ekspertizė“ papunktis 6.8.)*	*Vorupės, Dituvos gatvių ir lauko inžinerinių tinklų Vilniaus mieste statybos projektas*
2.	Statytojas	*Vilniaus miesto savivaldybės administracija, El.paštas: savivaldybė@vilnius.lt.*
3.	Užsakovas	-
4.	Projektuotojas	*UAB VIAPROJEKTAS, El.paštas: info@viaprojektas.com*
5.	Pagrindinė statinio naudojimo paskirtis (pagal STR 1.01.03:2017 „Statinių klasifikavimas“)	*Inžineriniai statiniai: susisiekimo komunikacijos, inžineriniai tinklai, kiti inžineriniai statiniai*
6.	Projektinių pasiūlymų rengimo tikslas	*Informuoti visuomenę apie statinio projektavimą pagal statybos techninio reglamento STR 1.04.04:2017 „Statinio projektavimas, projekto ekspertizė“ reikalavimus.*
7.	Statinio (-ių) ar statinių grupės kategorija (pagal STR 1.01.03:2017 „Statinių klasifikavimas“)	*- neypatingasis statinys (Statinio kategorija tikslinama techninio projekto rengimo stadijoje)*
8.	Kita informacija (kultūros paveldo, saugomos teritorijos)	-
9	Esamos statinio konstrukcijos, jų funkcinė paskirtis.	-
	II. Projektinių pasiūlymų apimtis ir statytojo pateikiami duomenys	
10.	Projektinių pasiūlymų apimtis	*- aiškinamasis raštas;* *- dangų planas;* *- skersiniai profiliai;* *- lietaus vandens tvarkymo pasiūlymai;* *- apšvietimo pasiūlymai;* *- želdinių būklės vertinimas ir apželdinimo pasiūlymai*

		(vertinti esamų medžių būklę 5 (penkių) metrų atstumų nuo projektuojamų gatvės elementų, pjūviuose rodyti visus gatvės elementus).
11.	Pateikiami dokumentai, nurodomi projektinių pasiūlymų rengimo dokumentams taikomi teisės aktai.	*- teritorijų planavimo dokumentai;* *- Prisijungimo prie susisiekimo komunikacijų 2022-02-23 sąlygos Nr. Nr. 22/90;* *- statybą reglamentuojantys teisės aktai;* *- Vilniaus miesto savivaldybės gatvių infrastruktūros standartas* https://gatviustandartas.vilnius.lt/wp-content/uploads/2021/10/Vilniaus-gatviu-standartas.pdf *- Vilniaus miesto savivaldybės administracijos direktoriaus 2018 m. gruodžio 17 d. įsakymu Nr. 30-3844/1892.1.1E-TD20 patvirtintos Susisiekimo pėsčiomis projektų Vilniaus miesto savivaldybėje rengimo ir įgyvendinimo rekomendacijos https://vilnius.lt/lt/savivaldybe/miesto-ukis-ir-transportas/susisiekimo-pesciomis-projektu-rekomendacijos/;* *- Vilniaus miesto savivaldybės administracijos direktoriaus 2009-10-15 patvirtintu įsakymu Nr. 30-1783 „Techninių eismo reguliavimo priemonių įrengimo ir jų priežiūros Vilniaus mieste aprašas“* *- Lietuvos Respublikos aplinkos ministro 2007 m. gruodžio 29 d. įsakymu Nr. D1-717Lietuvos Respublikos aplinkos ministro 2016 m. rugpjūčio 24 d. Nr. D1-565 redakcija „Medžių ir krūmų veisimo, vejų ir gėlynų įrengimo taisyklės“* *- „Želdinių apsaugos, vykdant statybos darbus, taisyklės“, patvirtintos LR aplinkos ministro 2010-03-15 įsakymu Nr. D1-193.* *-Grafinis/informacinis medžių žymėjimas plane ir medžių inventorizacijos lentelės sudėtis* Vilniaus miesto savivaldybė - Želdynai (vilnius.lt).
	III. Reikalavimai projektiniams pasiūlymams	
12	Esminiai funkciniai (paskirties) reikalavimai statiniui	*- Sprendiniai turi atitikti Prisijungimo prie susisiekimo komunikacijų 2022-02-23 sąlygos Nr. Nr. 22/90 ir susisiekimo komunikacijų statybą reglamentuojančių teisės aktų reikalavimus.*
13	Reikalavimai architektūros (estetinius aplinkai, kraštovaizdžiui	*- Susisiekimo sistemos dizaino detalės, elementų pločiai, skerspjūviai turi išlaikyti vieningus funkciškai pagrindžiamus parametrus.* *- Sprendiniai turi atitikti universalaus dizaino principus.* *- Projekto sprendiniuose numatyti „suvesti“ vienodas dangas, kad jos nebūtų skirtingos, nedisonuotų „viduryje kelio, tako“.*
14	Nurodymai sprendinių derinimui, jų pritarimui	*- Projektinius pasiūlymus derinti su Infrastruktūros darbų priežiūros ir inžinerinių statinių projektų ir projektinių pasiūlymų vertinimo darbo grupe;* *- Apželdinimo sprendinius derinti Atskirųjų želdynų projektų derinimo darbo grupėje.*
15	Nurodymai projektinių pasiūlymų vaizdinės informacijos parengimui	-

16	Reikalavimai projekto rengimo dokumentų kalbai (-oms).	*Lietuvių*
17	Reikalavimai projekto rengimo dokumentų įforminimui, sudėčiai ir pan.	*- dokumentai pateikiami elektronine forma, pdf formatu, pasirašyti el. parašu, 2 vnt. skaitmeninėse laikmenose.*
	IV. Projektuotojo autorines teises ir galimi projekto keitimai	
18	*Projektuotojas turi jo parengtų projektinių pasiūlymų autorines teises. Statytojas be projektuotojo sutikimo projekto kopijas gali naudoti tik tam tikslui, kuriam skirtas Projektas.*	

DETALŪS METADUOMENYS	
Dokumento sudarytojas (-ai)	Vilniaus miesto savivaldybė 188710061, Konstitucijos pr. 3, LT-09601, Vilnius
Dokumento pavadinimas (antraštė)	DĖL PROJEKTINIŲ PASIŪLYMŲ UŽDUOTIES TVIRTINIMO. Vorupės, Dituvos gatvių
Dokumento registracijos data ir numeris	2022-03-03 Nr. A358-18/22(2.9.4.5E-INF)
Dokumento gavimo data ir dokumento gavimo registracijos numeris	–
Dokumento specifikacijos identifikavimo žymuo	ADOC-V1.0
Parašo paskirtis	Pasirašymas
Parašą sukūrusio asmens vardas, pavardė ir pareigos	Arūnas Visockas, L. e. Infrastruktūros skyriaus vedėjo pareigas, Infrastruktūros skyrius
Sertifikatas išduotas	ARŪNAS VISOCKAS, Vilniaus miesto savivaldybės administracija LT
Parašo sukūrimo data ir laikas	2022-03-03 14:08:35 (GMT+02:00)
Parašo formatas	XAdES-T
Laiko žymoje nurodytas laikas	2022-03-03 14:08:44 (GMT+02:00)
Informacija apie sertifikavimo paslaugų teikėją	ADIC CA-A, Asmens dokumentu israsymo centras prie LR VRM LT
Sertifikato galiojimo laikas	2021-12-07 09:47:57 – 2024-12-06 09:47:57
Informacija apie būdus, naudotus metaduomenų vientisumui užtikrinti	"Registravimas" paskirties metaduomenų vientisumas užtikrintas naudojant "RCSC IssuingCA, VI Registru centras - i.k. 124110246 LT" išduotą sertifikatą "Dokumentų valdymo sistema Avilys, Vilniaus miesto savivaldybės administracija, į.k. 188710061 LT", sertifikatas galioja nuo 2021-12-20 09:38:49 iki 2024-12-19 09:38:49
Pagrindinio dokumento priedų skaičius	–
Pagrindinio dokumento pridedamų dokumentų skaičius	–
Pridedamo dokumento sudarytojas (-ai)	–
Pridedamo dokumento pavadinimas (antraštė)	–
Pridedamo dokumento registracijos data ir numeris	–
Programinės įrangos, kuria naudojantis sudarytas elektroninis dokumentas, pavadinimas	Dokumentų valdymo sistema „Avilys“, versija 3.5.56
Informacija apie elektroninio dokumento ir elektroninio (-ių) parašo (-ų) tikrinimą (tikrinimo data)	Atitinka specifikacijos keliamus reikalavimus. Visi dokumente esantys elektroniniai parašai galioja (2022-03-03 14:31:32)
Paieškos nuoroda	–
Papildomi metaduomenys	Nuorašą suformavo 2022-03-03 14:31:32 Dokumentų valdymo sistema „Avilys“

VILNIAUS MIESTO SAVIVALDYBĖS ADMINISTRACIJA

Išduodamos pagal pateiktą statytojo (užsakovo) prašymą 2022-06-16 Nr. E348-829/22(2.9.4.21E-INF)

PRISIJUNGIMO PRIE SUSISIEKIMO KOMUNIKACIJŲ SĄLYGOS

2022-06-22 Nr. 22/323

Projekto pavadinimas Vorupės, Dituvos gatvių ir lauko inžinerinių tinklų Vilniaus mieste statybos projektas

Statytojas (užsakovas) Vilniaus miesto savivaldybės administracija

Susisiekimo komunikacijų sąlygos

Suprojektuoti:

- Vorupės g. atkarpą nuo sankryžos su Zujūnų g. iki Vorupės g. 31 sklypo pabaigos, su privažiavimo keliu prie sklypų, adresais Vorupės 24A ir 26B;
- Dituvos g. atkarpą nuo sankryžos su Vorupės g. iki Dituvos g. 8A sklypo pabaigos, su privažiavimo keliu prie sklypų, adresais Dituvos g. 5 ir 7.

Gatvių techniniai parametrai: važiuojamoji dalis, šaligatviai / pėsčiųjų takai.

Gatves projektuoti su apšvietimu.

Galimas gatvių pritaikymas bendrajam pėsčiųjų ir motorizuotam transporto eismui.

Galimas statybos darbų etapiškumas.

Spręsti lietaus vandens surinkimą ir nuvedimą nuo naujai įrengiamų dangų.

Projektuojamos susisiekimo ir inžinerinės infrastruktūros parametrai ir medžiagiškumas nustatomi ir tvirtinami Inžinerinių statinių projektų ir projektinių pasiūlymų vertinimo darbo grupėje.

Eismo reguliavimo ir eismo saugumo priemones pagal poreikį projektuoti ir įrengti vadovaujantis Vilniaus miesto savivaldybės administracijos direktoriaus 2009-10-15 patvirtintu įsakymu Nr. 30-1783 „Techninių eismo reguliavimo priemonių įrengimo ir jų priežiūros Vilniaus mieste aprašas“, Vilniaus miesto savivaldybės administracijos direktoriaus 2018-12-17 patvirtintu įsakymu Nr. 30-3844/18(2.1.1E-TD2) „Dėl susisiekimo pėsčiomis projektų Vilniaus miesto savivaldybėje rengimo ir įgyvendinimo rekomendacijų tvirtinimo“.

Pastaba: Savivaldybės vardu projektas rengiamas vadovaujantis 2021-12-03 Sutartimi dėl susisiekimo komunikacijų projektavimo ir statybos / rekonstravimo / remonto darbų atlikimo (reg. Nr. A291-2769/21) su Mantu Gavėniu.

Prisijungimo prie susisiekimo komunikacijų sąlygas Nr. 22/90 laikyti negaliojančiomis.

Savivaldybės vyriausiasis inžinierius (vyriausias patarėjas) Anton Nikitin

INFORMACIJA STATYTOJUI: Vilniaus m. savivaldybės administracijos direktoriaus 2022-05-09 įsakymu Nr. 30/1315/22 yra patvirtintas Vilniaus miesto gatvių infrastruktūros standartas https://gatviustandartas.vilnius.lt/

Marija Joteikienė, tel. (8 5) 211 2521, el. paštas marija.joteikiene@vilnius.lt

DETALŪS METADUOMENYS	
Dokumento sudarytojas (-ai)	Vilniaus miesto savivaldybė 188710061, Konstitucijos pr. 3, LT-09601, Vilnius
Dokumento pavadinimas (antraštė)	PRISIJUNGIMO PRIE SUSISIEKIMO KOMUNIKACIJŲ SĄLYGOS
Dokumento registracijos data ir numeris	2022-06-22 Nr. A51-90230/22(2.9.4.9E-INF)
Dokumento gavimo data ir dokumento gavimo registracijos numeris	–
Dokumento specifikacijos identifikavimo žymuo	ADOC-V1.0
Parašo paskirtis	Pasirašymas
Parašą sukūrusio asmens vardas, pavardė ir pareigos	Anton Nikitin, Vilniaus miesto savivaldybės administracijos vyriausiasis inžinierius (vyriausiasis patarėjas), Administracijos direktorius
Sertifikatas išduotas	ANTON NIKITIN LT
Parašo sukūrimo data ir laikas	2022-06-22 17:10:54 (GMT+03:00)
Parašo formatas	XAdES-T
Laiko žymoje nurodytas laikas	2022-06-22 17:11:07 (GMT+03:00)
Informacija apie sertifikavimo paslaugų teikėją	EID-SK 2016, AS Sertifitseerimiskeskus EE
Sertifikato galiojimo laikas	2018-07-04 12:02:29 – 2023-07-03 23:59:59
Informacija apie būdus, naudotus metaduomenų vientisumui užtikrinti	"Registravimas" paskirties metaduomenų vientisumas užtikrintas naudojant "RCSC IssuingCA, VI Registru centras - i.k. 124110246 LT" išduotą sertifikatą "Dokumentų valdymo sistema Avilys, Vilniaus miesto savivaldybės administracija, į.k. 188710061 LT", sertifikatas galioja nuo 2021-12-20 09:38:49 iki 2024-12-19 09:38:49
Pagrindinio dokumento priedų skaičius	–
Pagrindinio dokumento pridedamų dokumentų skaičius	–
Pridedamo dokumento sudarytojas (-ai)	–
Pridedamo dokumento pavadinimas (antraštė)	–
Pridedamo dokumento registracijos data ir numeris	–
Programinės įrangos, kuria naudojantis sudarytas elektroninis dokumentas, pavadinimas	Dokumentų valdymo sistema „Avilys“, versija 3.5.60
Informacija apie elektroninio dokumento ir elektroninio (-ių) parašo (-ų) tikrinimą (tikrinimo data)	Atitinka specifikacijos keliamus reikalavimus. Visi dokumente esantys elektroniniai parašai galioja (2022-06-22 20:55:22)
Paieškos nuoroda	–
Papildomi metaduomenys	Nuorašą suformavo 2022-06-22 20:55:22 Dokumentų valdymo sistema „Avilys“

VILNIAUS MIESTO SAVIVALDYBĖS ADMINISTRACIJOS
INFRASTRUKTŪROS SKYRIUS

Mantui, 2021-09- Nr A51- /21(3.3.2.26E-INF)
mgavenis@gmail.com Į 2021-09-15 Nr A337-332/21

DĖL PRAŠYMO KELIO ASFALTAVIMUI VORUPES G, ARNAVOS IR DITUVOS G

Jūsų prašymas išnagrinėtas Vilniaus miesto savivaldybės administracijos Infrastruktūros skyriuje.

Informuojame, kad pritariame Vorupes Arnavos bei Dituvos gatvių pagal pridėtą gatvių schemą įrašymui į planuojamų statyti, rekonstruoti, ar kapitaliai remontuoti objektų sąrašą, vadovaujantis Vilniaus miesto savivaldybės tarybos 2021-01-06 sprendimu Nr. 1-837 „Dėl susisiekimo komunikacijų ir jų inžinerinių tinklų statybos, rekonstravimo ir remonto, dalyvaujant fiziniams ir juridiniams asmenims, tvarkos aprašo tvirtinimo“ nustatyta tvarka.

Fiziniai ar juridiniai asmenys, kurių paraiškoje nurodyta gatvė įrašyta į objektų sąrašą, privalo per 6 mėnesius pasirašyti darbų atlikimo sutartį, kuria įsipareigoja savo lėšomis parengti gatvės kapitalinio remonto ar rekonstravimo techninį projektą ir į Savivaldybės nurodytą sąskaitą sumokėti nurodytą procentą darbų kainos. Šią kainą sudaro objekto statybos (gatvės pagrindų įrengimo, lietaus vandens nuvedimo ir asfaltavimo), geodezinės nuotraukos parengimo ir statinio kadastrinių matavimų kaina.

Vyresnysis patarėjas, pavaduojantis skyriaus vedėją Arūnas Visockas

Ernestas Šlepetis, tel. (8 5) 211 2057, el. p. ernestas.slepetis@vilnius.lt

Šis atsakymas per vieną mėnesį nuo jo gavimo dienos gali būti skundžiamas Vilniaus miesto savivaldybės administracijos direktoriui (Konstitucijos pr. 3, LT-09601 Vilnius), Lietuvos administracinių ginčų komisijai (Vilniaus g. 27, LT-01402 Vilnius) ar Vilniaus apygardos administraciniam teismui (Žygimantų g. 2,
LT-01102 Vilnius) Lietuvos Respublikos viešojo administravimo įstatymo, Lietuvos Respublikos ikiteisminio administracinių ginčų nagrinėjimo tvarkos įstatymo ir Lietuvos Respublikos administracinių bylų teisenos įstatymo nustatyta tvarka.
Dėl pareigūnų piktnaudžiavimo, biurokratizmo ar kitaip pažeidžiamų žmogaus teisių ir laisvių viešojo administravimo srityje skundas gali būti paduodamas Lietuvos Respublikos Seimo kontrolierių įstaigai (Gedimino pr. 56, LT-01110 Vilnius) Lietuvos Respublikos Seimo kontrolierių įstatymo nustatyta tvarka per vienus metus nuo skundžiamų veiksmų padarymo ar skundžiamo sprendimo priėmimo dienos.

DETALŪS METADUOMENYS	
Dokumento sudarytojas (-ai)	Vilniaus miesto savivaldybė 188710061, Konstitucijos pr. 3, LT-09601, Vilnius
Dokumento pavadinimas (antraštė)	DĖL PRAŠYMO KELIO ASFALTAVIMUI VORUPES G, ARNAVOS IR DITUVOS G
Dokumento registracijos data ir numeris	2021-09-20 Nr. A51-88410/21(3.3.2.26E-INF)
Dokumento gavimo data ir dokumento gavimo registracijos numeris	–
Dokumento specifikacijos identifikavimo žymuo	ADOC-V1.0
Parašo paskirtis	Pasirašymas
Parašą sukūrusio asmens vardas, pavardė ir pareigos	Arūnas Visockas, Vyresnysis patarėjas, pavaduojantis Skyriaus vedėją, Infrastruktūros skyrius
Sertifikatas išduotas	ARŪNAS VISOCKAS, Vilniaus miesto savivaldybės administracija LT
Parašo sukūrimo data ir laikas	2021-09-20 12:34:29 (GMT+03:00)
Parašo formatas	XAdES-T
Laiko žymoje nurodytas laikas	2021-09-20 12:34:39 (GMT+03:00)
Informacija apie sertifikavimo paslaugų teikėją	ADIC CA-A, Asmens dokumentu israsymo centras prie LR VRM LT
Sertifikato galiojimo laikas	2018-11-19 17:30:33 – 2021-11-18 17:30:33
Informacija apie būdus, naudotus metaduomenų vientisumui užtikrinti	"Registravimas" paskirties metaduomenų vientisumas užtikrintas naudojant "RCSC IssuingCA, VI Registru centras - i.k. 124110246 LT" išduotą sertifikatą "Dokumentų valdymo sistema Avilys, Vilniaus miesto savivaldybės administracija, į,k.188710061 LT", sertifikatas galioja nuo 2018-12-27 14:17:37 iki 2021-12-26 14:17:37
Pagrindinio dokumento priedų skaičius	–
Pagrindinio dokumento pridedamų dokumentų skaičius	–
Pridedamo dokumento sudarytojas (-ai)	–
Pridedamo dokumento pavadinimas (antraštė)	–
Pridedamo dokumento registracijos data ir numeris	–
Programinės įrangos, kuria naudojantis sudarytas elektroninis dokumentas, pavadinimas	Dokumentų valdymo sistema „Avilys“, versija 3.5.51
Informacija apie elektroninio dokumento ir elektroninio (-ių) parašo (-ų) tikrinimą (tikrinimo data)	Atitinka specifikacijos keliamus reikalavimus. Visi dokumente esantys elektroniniai parašai galioja (2021-09-20 13:45:41)
Paieškos nuoroda	–
Papildomi metaduomenys	Nuorašą suformavo 2021-09-20 13:45:42 Dokumentų valdymo sistema „Avilys“

TVIRTINU:

Paviršinių nuotekų tinklų departamento vadovas

(Parašas)

Rimantas Kupliauskas

2021-12-13

Objekto pavadinimas:	Vorupės, Arnavos, Dituvos gatvių statyba
Objekto adresas:	Vorupės g., Arnavos g., Dituvos g., Vilnius
Užsakovas / Statytojas:	Mantas Gavėnis / Vilniaus miesto savivaldybės administracija

TECHNINĖS SĄLYGOS Nr. 21/512

LIETAUS VANDENS, STATYBINIO DRENAŽO NUVEDIMUI (PRIJUNGIMUI) VILNIAUS MIESTE

Lietaus vandens, statybinio drenažo nuvedimui (prijungimui) užsakovas / statytojas privalo:

Projektuojant paviršinių nuotekų tvarkymo sistemą būtina vadovautis Lietuvos Respublikos aplinkos ministro 2007.04.02 įsakymu Nr. 1D-193 patvirtintu „Paviršinių nuotekų tvarkymo reglamento“ (toliau - Reglamentas) ir statybos techninio reglamento STR 2.07.01:2003 „Vandentiekis ir nuotekų šalintuvas. Pastato inžinerinės sistemos. Lauko inžineriniai tinklai“ galiojančių suvestinių redakcijų reikalavimais.

Paviršines nuotekas nuo projektuojamų gatvių galima nuvesti į Zujūnų gatvėje suprojektuotą d 600 mm paviršinių nuotekų tinklą. Projektas – „Šviesoforais reguliuojamos Pilaitės pr./ Čekoniškių/ Zujūnų/ Gilužio gatvių sankryžos Vilniuje statybos projektas“. Projektuotojas - MB „Locus 3D“. Statytojas - Vilniaus miesto savivaldybės administracija.

Projektuojant centralizuotą paviršinių nuotekų tinklą bei skaičiuojant vamzdynų skersmenis, būtina įvertinti perspektyvą aplinkinių teritorijų prijungimui.

Darbų vykdymo ribose visi šuliniai bei kameros turi atitikti UAB „Ekoprojektas“ LK 2 projektinius sprendinius ir turi būti hidroizoliuoti.

Požeminių inžinerinių komunikacijų šulinių dangčių ženklinimui vadovautis Vilniaus miesto savivaldybės administracijos direktoriaus 2005.02.14 įsakymu Nr. 30-222 patvirtintais reikalavimais.

Komunikacinių ženklų stovai turi būti nudažyti ar cinkuoto metalo, lentelės – plastiko, jų spalva turi būti atspari aplinkos poveikiui.

Gatvėse lietaus tinklų šulinius projektuoti gelžbetoninius ne mažesnio kaip 1000 mm skersmens (atskiru sutarimu gali būti projektuojami ir kito medžiagiškumo gamykliniai šuliniai), lietaus surinkimo šulinėlius – gelžbetoninius 700 mm skersmens su 30 – 50 cm sėsdinamąja dalimi. Šulinių ir šulinėlių liukus projektuoti plaukiojančio tipo, 700 mm skersmens, su užraktais. Gali būti projektuojamos ir bortinio tipo lietaus surinkimo grotelės.

Gatvės raudonųjų linijų ribose projektuoti lietaus nuotekų tinklus ne mažesnio diametro kaip 315 mm.

Parengtus paviršinių nuotekų tvarkymo sprendinius pateikti peržiūrėjimui į UAB „Grinda“.

Paviršinių nuotekų tinklams projektuojamiems bendro naudojimo teritorijoje iki statybos leidimo išdavimo sudaryti trišalę sutartį su UAB „Grinda“ ir Vilniaus miesto savivaldybės administracija. Dėl sutarties sudarymo kreiptis el. p.: trisalesutartis@grinda.lt.

Vykdant paviršinių nuotekų tinklų statybą kviesti UAB „Grinda“ atstovą paviršinių nuotekų tinklų statybos priežiūrai atlikti. Naujai paklotiems tinklams būtina atlikti televizinę diagnostiką.

Statybos laikotarpiu užsakovas yra atsakingas, kad į paviršinių nuotekų tinklus šalia statybvietės išleidžiamų nuotekų koncentracija neviršytų reglamento reikalavimų bei statybinis gruntas ir medžiagos nepatektų į paviršinių nuotekų tinklus. Užteršus paviršinių nuotekų tinklą jį išvalyti savo lėšomis.

Pažyma apie paklotų tinklų tinkamumą eksploatuoti bus išduota įvykdžius šiuos reikalavimus.

AIŠKINAMASIS RAŠTAS

1. STATYTOJAS

Vilniaus miesto savivaldybė, kodas 188710061, Konstitucijos pr. 3, LT-09601 Vilnius, tel. Nr.: (8 5) 211 2155.

2. PROJEKTUOTOJAS

UAB VIAPROJEKTAS, S. Konarskio g. 49, LT-03123 Vilnius, el. p. info@viaprojektas.com.
Statinio projekto vadovas – Mindaugas Šeporaitis.
Statinio projekto dalies vadovas – Rokas Grinaveckas.

3. PROJEKTO RENGIMO PAGRINDAS

3.1 Projekto rengimo dokumentai

Etapas „**Vorupės, Dituvos gatvių ir lauko inžinerinių tinklų Vilniaus mieste statybos projektas**“ parengtas vadovaujantis dokumentais:

1. Vilniaus miesto savivaldybės administracijos infrastruktūros skyriaus 2021-03 Nr. A358- (2.9.4.5E-INF) projektinių pasiūlymų rengimo užduotis ir paslaugų apimtis;
2. Topografine nuotrauka;
3. Esamos konstrukcijos tyrinėjimo dokumentai;
4. Vilniaus miesto savivaldybės gatvių infrastruktūros standartas;
5. Projektui parengti naudotos licencijuotos projektavimo programinės įrangos sąrašu pagal techninio projekto sudedamąsias dalis.

3.2 Pagrindiniai normatyviniai dokumentai, kiti dokumentai ir duomenys, kuriais vadovaujantis parengtas projektas

Pagrindiniai normatyviniai ir kiti dokumentai kuriais vadovaujantis parengtas projektas:

STR 1.04.04:2017	Statinio projektavimas, projekto ekspertizė
STR 1.01.03:2017	Statinių klasifikavimas
STR 1.02.01:2017	Statybos dalyvių atestavimo ir teisės pripažinimo tvarkos aprašas
STR 1.03.01:2016	Statybiniai tyrimai. Statinio avarija
STR 1.04.02:2011	Inžineriniai geologiniai ir geotechniniai tyrimai
STR 1.05.01:2017	Statybą leidžiantys dokumentai. Statybos užbaigimas. Statybos sustabdymas. Savavališkos statybos padarinių šalinimas. Statybos pagal neteisėtai išduotą statybą leidžiantį dokumentą padarinių šalinimas
STR 1.06.01:2016	Statybos darbai. Statinio statybos priežiūra
STR 2.01.01(1):2005	Esminis statinio reikalavimas. Mechaninis atsparumas ir pastovumas
STR 2.01.01(3):1999	Esminiai statinio reikalavimai. Higiena, sveikata, aplinkos apsauga
STR 2.01.01(4):2008	Esminiai statinio reikalavimai. Naudojimo sauga
STR 2.03.01:2019	Statinių prieinamumas
STR 2.06.04:2014	Gatvės ir vietinės reikšmės keliai. Bendrieji reikalavimai
PTR 2.13.01:2011	Archeologijos paveldo tvarkyba
LST 1516	Statinio projektavimas. Bendrieji įforminimo reikalavimai

Lietuvos Respublikos statybos įstatymas
Lietuvos Respublikos nekilnojamojo kultūros paveldo apsaugos įstatymas
Lietuvos Respublikos saugomų teritorijų įstatymas
Lietuvos Respublikos kelių įstatymas
Valstybinės darbo inspekcijos įstatymas
Lietuvos Respublikos darbo kodeksas
Lietuvos Respublikos aplinkos apsaugos įstatymas
Lietuvos Respublikos atliekų tvarkymo įstatymas
Lietuvos Respublikos darbuotojų saugos ir sveikatos įstatymas
Lietuvos Respublikos saugaus eismo automobilių keliais įstatymas
Kelių eismo taisyklės
Lietuvos Respublikos darbo kodeksas
KTR 1.01:2008 „Automobilių keliai“
Kelių priežiūros tvarkos aprašas
Automobilių kelių transporto priemonių apsauginių atitvarų sistemų projektavimo taisyklės KPT TAS 09
Vilniaus miesto savivaldybės gatvių infrastruktūros standartas
Techninių eismo reguliavimo priemonių įrengimo ir jų priežiūros Vilniaus mieste tvarkos aprašas (patvirtintas Vilniaus miesto savivaldybės administracijos direktoriaus 2009 m. spalio 15 d. įsakymu Nr. 30-1783)
Vilniaus miesto gatvių dangų ir inžinerinės įrangos rekomendacijos (patvirtintos Vilniaus miesto savivaldybės tarybos sprendimu)
Vilniaus miesto savivaldybės administracijos direktoriaus 2018 m. gruodžio 17 d. įsakymu Nr. 30-3844/1892.1.1E-TD20 patvirtintos Susisiekimo pėsčiomis projektų Vilniaus miesto savivaldybėje rengimo ir įgyvendinimo rekomendacijos
Susisiekimo dviračiais projektų Vilniaus miesto savivaldybėje rengimo ir įgyvendinimo rekomendacijos
Pėsčiųjų perėjimo per kelius ir gatves organizavimo taisyklės PPOT 16 (patvirtintos Lietuvos automobilių kelių direkcijos prie Susisiekimo ministerijos direktoriaus įsakymu)
Techninis reglamentas „Mašinų sauga“, patvirtintas Lietuvos Respublikos socialinės apsaugos ir darbo ministrės 2000-03-06 įsakymu Nr.28;
Saugomų teritorijų tipiniai apsaugos reglamentai, patvirtinti Lietuvos Respublikos Vyriausybės 2004m. rugpjūčio 19d. nutarimu Nr. 996;
HN 23:2011 „Cheminių medžiagų profesinio poveikio ribiniai dydžiai. Matavimo ir poveikio vertinimo bendrieji reikalavimai“, patvirtinta LR sveikatos apsaugos ministro ir LR socialinės apsaugos ir darbo ministro 2011 m. rugsėjo 1 d. įsakymu Nr.V-824/A1-389;
HN 98:2000 „Natūralus ir dirbtinis darbo vietų apšvietimas. Apšvietos ribinės vertės ir bendrieji matavimo reikalavimai“, patvirtinta LR sveikatos apsaugos ministro 2000-05-24 įsakymu Nr.277;
Statybinių atliekų tvarkymo taisyklės. LR Aplinkos ministro įsakymas 2006-12-29 Nr. D1-637
Kėlimo kranų priežiūros taisyklės, patvirtintos Lietuvos Respublikos socialinės apsaugos ir darbo ministro 2010 m. rugsėjo 17 d. įsakymu Nr. A1-425
Saugos ir sveikatos taisyklės statyboje DT 5-00, patvirtintos Lietuvos Respublikos vyriausiojo valstybinio darbo inspektoriaus 2000-12-22 įsakymu Nr. 346
Bendrosios gaisrinės saugos taisyklės, patvirtintas Priešgaisrinės apsaugos ir gelbėjimo departamento prie Lietuvos Respublikos vidaus reikalų ministerijos direktoriaus 2005-02-18 įsakymu Nr.64
Lietuvos Respublikos darbuotojų saugos ir sveikatos komisijos nuostatai, patvirtinti Lietuvos Respublikos Vyriausybės 2002 m. sausio 9 d. nutarimu Nr. 13
Specialių pirmosios medicinos pagalbos priemonių pavojingų cheminių medžiagų bei preparatų ir biologinių medžiagų sukeltų ūmių sveikatos sutrikimų sąrašas, patvirtintas sveikatos apsaugos ministro 2003 m. gruodžio 24 d. įsakymu Nr. V-769
Darboviečių įrengimo bendrieji nuostatai, patvirtinti socialinės apsaugos ir darbo ministro ir sveikatos apsaugos ministro 1998 m. gegužės 5 d. įsakymu Nr. 85/233
Darboviečių įrengimo statybvietėse nuostatai, patvirtinti socialinės apsaugos ir darbo ministro ir LR aplinkos ministro 2008 m. sausio 15d. įsakymu Nr. A1-22/D1-34
Darbuotojų aprūpinimo asmeninėmis apsauginėmis priemonėmis nuostatai, patvirtinti LR socialinės apsaugos ir darbo ministro 2007 m. lapkričio 26 d. įsakymu Nr. A1-331

Darbo įrenginių naudojimo bendrieji nuostatai, patvirtinti LR socialinės apsaugos ir darbo ministro 1999 m. gruodžio 22 d. įsakymu Nr. 102

Nelaimingų atsitikimų darbe tyrimo ir apskaitos nuostatai, patvirtinti Lietuvos Respublikos Vyriausybės 2004 m. rugsėjo 2 d. nutarimu Nr. 1118

Darbuotojų saugos ir sveikatos instrukcijų rengimo ir instruktavimo tvarka, patvirtinta Lietuvos Respublikos vyriausiojo valstybinio darbo inspektoriaus 2005-04-20 įsakymu Nr.1-107

Mokymo ir atestavimo darbuotojų saugos ir sveikatos klausimais bendrieji nuostatai, patvirtinta LR socialinės apsaugos ir darbo ministro ir LR sveikatos apsaugos ministro 2011-06-17 įsakymu Nr. Al-287/V-611

Ergonominių rizikos veiksnių tyrimo metodiniai nurodymai, patvirtinti sveikatos apsaugos ministro ir socialinės apsaugos ir darbo ministro 2005 m. liepos 15 d. įsakymu Nr. V-592/A1-210

Darbuotojų apsaugos nuo biologinių medžiagų poveikio darbo vietose nuostatai, patvirtinti socialinės apsaugos ir darbo ministro ir sveikatos apsaugos ministro 2001 m. birželio 21 d. įsakymu Nr. 80/353

Darbuotojų apsaugos nuo cheminių veiksnių darbe nuostatai, patvirtinti socialinės apsaugos ir darbo ministro ir sveikatos apsaugos ministro 2001 m. liepos 24 d. įsakymu Nr. 97

Darbuotojų apsaugos nuo cheminių veiksnių darbe nuostatų bei kancerogenų ir mutagenų poveikio darbe nuostatai, patvirtinti socialinės apsaugos ir darbo ministro ir sveikatos apsaugos ministro 2001 m. liepos 24 d. įsakymu Nr. 97/406

Darbuotojų apsaugos nuo vibracijos keliamos rizikos darbe nuostatai, patvirtinti socialinės apsaugos ir darbo ministro ir sveikatos apsaugos ministro 2004 m. kovo 2 d. įsakymu Nr. A1-55/V-91

Darbuotojų apsaugos nuo triukšmo keliamos rizikos nuostatai, patvirtinti socialinės apsaugos ir darbo ministro ir sveikatos apsaugos ministro 2005 m. balandžio 15 d. įsakymu Nr. A1-103/V-265

Darbuotojų saugos ir sveikatos reikalavimai tvarkant krovinius rankomis, patvirtinti socialinės apsaugos ir darbo ministro ir sveikatos apsaugos ministro 2006 m. spalio 23 d. įsakymu Nr. A1-293/V-

Buities, sanitarinių ir higienos patalpų įrengimo reikalavimai, patvirtinti Lietuvos Respublikos Vyriausybės 2003 m. balandžio 24 d. nutarimu Nr. 501

Aplinkosauginių priemonių projektavimo, įdiegimo ir priežiūros rekomendacijos. Vandens telkinių apsauga APR-VTA 10

Aplinkosauginių priemonių projektavimo, įdiegimo ir priežiūros rekomendacijos. Biologinės įvairovės apsauga APR-BĮA 10

Lietuvos Respublikos specialiųjų žemės naudojimo sąlygų įstatymas, patvirtintas LR Seimo 2019 m. birželio 6 d. Nr. XIII-2166

Paviršinių vandens telkinių apsaugos zonų ir pakrančių apsaugos juostų nustatymo taisyklės, patvirtintos Lietuvos Respublikos aplinkos ministro 2007 m. vasario 14 d. įsakymu Nr. D1-98

Bendrųjų buveinių ar paukščių apsaugai svarbių teritorijų nuostatas, patvirtintas Lietuvos Respublikos Vyriausybės 2004 m. kovo 15d. nutarimu Nr.276

Produktų, kurių viešiesiems pirkimams taikytini aplinkos apsaugos kriterijai, sąrašų, aplinkos apsaugos kriterijų ir aplinkos apsaugos kriterijų, kuriuos perkančiosios organizacijos turi taikyti pirkdamos prekes, paslaugas ar darbus, taikymo tvarkos aprašas, patvirtintas Lietuvos Respublikos aplinkos ministro įsakymu 2011-06-28 Nr. D1-508

3.3 Atitikimas teritorijų planavimo dokumentams

Bendrasis planas

Projekte numatyti gatvės sprendiniai atitinka Bendrajame plane (TPDR reg. Nr. T00086338) numatytus sprendinius.

Vorupės gatvės esama gatvės kategorija D – pagalbinė gatvė. Dituvos gatvės esama gatvės kategorija D – pagalbinė gatvė. Bendrajame plane gatvių plėtra nenumatoma (parodyta bendrajame plane).

Plytinės rajone numatoma viešojo transporto plėtra (parodyta bendrajame plane), kuria Vorupės ir Dituvos gatvės patektų į numatomą viešojo transporto aptarnaujamą teritoriją.

Dviračių takų infrastruktūra Vorupės g. ir Dituvos g. bendrajame plane neparodyta ir plėtra nenumatoma.

Susisiekimo infrastruktūros plėtros iki 2030 m. ir susisiekimo sistemos aptarnaujančios infrastruktūros schemoje nėra numatyta projektuojamų gatvių plėtra/rekonstrukcija.

Vandentiekio tinklų plėtra Vorupės g. ir Dituvos g. bendrajame plane neparodyta ir plėtra nenumatoma.

Buitinės nuotekynės tinklų Vorupės g. ir Dituvos g. bendrajame plane neparodyta ir plėtra nenumatoma.

Pagrindinių paviršinių nuotekų tinklų Vorupės g. ir Dituvos g. bendrajame plane neparodyta ir plėtra nenumatoma, tačiau projekte numatoma surinkti paviršines nuotekas nuo gatvės kietųjų dangų išleidžiant į Zujūnų g. projektuojamą d600 mm paviršinių nuotekų tinklą, pagal išduotas AB Grinda prisijungimo sąlygas.

Elektros tiekimo tinklo >110 kV (parodyta bendrajame plane) plėtra projektuojamose gatvėse nenumatoma.

Inžinerinės infrastruktūros šilumos tiekimo schemoje (parodyta bendrajame plane) nėra numatyta šilumos tiekimo tinklų plėtra projektuojamoje gatvėje.

Visa perspektyvinė inžinerinė infrastruktūra gali būti projektuojama šalia gatvės rengiamoje laisvoje žalioje zonoje, kuri palikta inžineriniams tinklas tiesti.

Atitikimas galiojantiems detaliesiems planams

Vorupės gavės dalyje yra galiojantis detalusis planas T00056365 Teritorijos Plytinės kaime detalusis planas (patvirtintas 2007 m. gruodžio 29 d. Nr. 30-2565) (1 pav.), detaliuoju planu numatyti planiniai gatvės sprendiniai. Ištrauka iš aiškinamojo rašto: „Kvartalo vidaus gatvės – kategorija – pagalbinės D2 kategorijos gatvės, skirta gyvenamojo rajono ir kvartalo lokaliniams ryšiams, kvartalo gyventojų aptarnavimui, skirta autotransporto srautų paskirstymui į smulkias teritorijas, privažiavimui prie atskirų objektų; - važiuojamosios dalies plotis – 6.0 m (2 juostos po 3 m); - raudonosios linijos – 12-15 m; - abipus gatvės projektuojami 1.5 m pločio šaligatviai“. Projekte numatyti sprendiniai neprieštarauja detaliajam planui.

1 pav. Teritorijos Plytinės kaime detaliojo plano ištrauka

Vorupės gavės dalyje yra galiojantis detalusis planas T00061217 Teritorijos prie Smalinės ir Geležių g. sankirtos detalusis planas (patvirtintas 2012 m. kovo 21 d. Nr. 1-500) (2 pav.), detaliuoju planu numatyti planiniai gatvės sprendiniai. Ištrauka iš aiškinamojo rašto: „Kvartalo vidaus gatvės – kategorija – pagalbinės D1-2 kategorijos gatvės, skirtos gyvenamojo rajono ir kvartalo lokaliniams ryšiams, kvartalo gyventojų aptarnavimui, skirta autotransporto srautų paskirstymui į smulkias teritorijas, privažiavimui prie atskirų objektų; - važiuojamosios dalies plotis – 5,5 m (2 juostos po 2,75 m) – 6,0 m (2 juostos po 3 m); - raudonosios linijos – 8,5-15 m; - abipus gatvės projektuojami 1,5 m pločio šaligatviai <...> Vidaus gatvių aukščių planas spręstas atsižvelgiant į sklypų konfigūraciją, esamą reljefą bei lietaus nuotekoms palankų surinkimą. Skersiniuose pjūviuose pateikiami gatvių pagrindiniai elementai ir jų parametrai bei raudonųjų linijų zonos pločiai. Gatvės numatytos kietos dangos, bus įrengtas lietaus nuotekų surinkimas bei apšvietimas“. Projekte numatyti sprendiniai neprieštarauja detaliajam planui.

2 pav. Teritorijos prie Smalinės ir Geležių g. sankirtos detaliojo plano ištrauka

Vorupės gavės dalyje yra galiojantis detalusis planas T00075219 Sklypo (kadastro Nr. 0101/0167:900) Plytinės kaime detalusis planas (patvirtintas 2015 m. sausio 21 d. Nr. 1-8215) (3 pav.), detaliuoju planu numatyti planiniai gatvės sprendiniai. Ištrauka iš aiškinamojo rašto: „Vorupės gatvė - kvartalo vidaus gatvė – kategorija – pagalbinė D2 kategorijos gatvė, skirta gyvenamojo rajono ir kvartalo lokaliniams ryšiams, kvartalo gyventojų aptarnavimui, skirtos autotransporto srautų paskirstymui į smulkias teritorijas, privažiavimui prie atskirų objektų; - važiuojamosios dalies plotis –6,0 m (2 juostos po 3 m); - raudonosios linijos –15 m; - abipus gatvės projektuojami 1,5 m pločio šaligatviai. Visuomeninio transporto maršrutas šalia planuojamo kvartalo nenumatytas. Dviračių takas prie vorupės gatvės neplanuojamas“. Projekte numatyti sprendiniai neprieštarauja detaliajam planui.

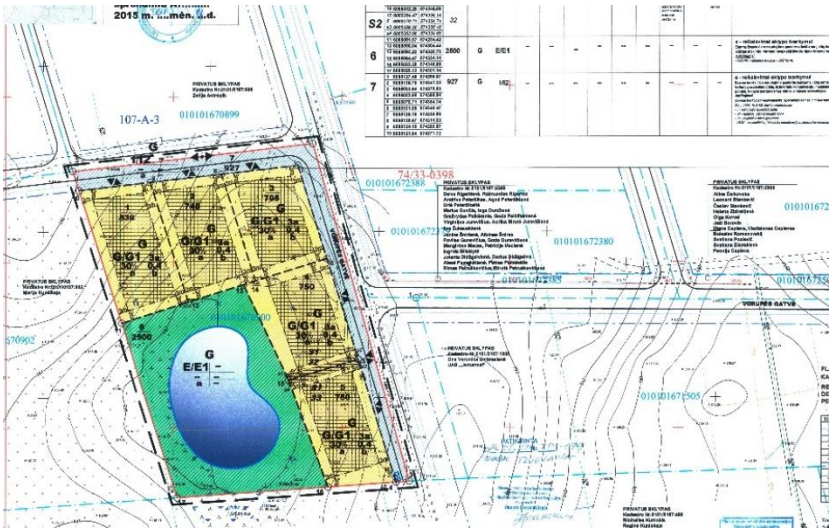

3 pav. Sklypo (kadastro Nr. 0101/0167:900) Plytinės kaime detaliojo plano ištrauka

Vorupės gavės dalyje yra galiojantis detalusis planas T00074629 Sklypo (kadastro Nr. 0101/0167:150) Plytinės kaime detalusis planas (patvirtintas 2014 m. gruodžio 23 d. Nr. 30-3775) (4 pav.). Detaliojo plano susisiekimo sistemos sprendiniai parengti įvertinus anksčiau parengto detaliojo plano sprendinius: „Teritorijos prie Smalinės ir Geležių g. sankirtos detalusis planas“ (Įsak. Nr. 1-500, 2012-03-21). Ištrauka iš aiškinamojo rašto: „Įvažiavimas į planuojamą gyvenamųjų namų kvartalą (į sklypus Nr. 1, Nr. 2, Nr. 3, Nr. 4) numatytas iš Vorupės gatvės, kuriai anksčiau parengto detaliojo plano sprendiniais yra nustatyta D 1-2 kategorija ir 16,5 m atstumas tarp gatvės raudonųjų linijų. Anksčiau parengto detaliojo plano sprendiniai įvertinti ir taikomi planuojamai teritorijai (sklypui kad. Nr. 0101/0167:150). Iš Vorupės gatvės į planuojamą kvartalą suplanuotas D (2-2) kategorijos akligatvis, kuriuo naudosis 4 – ių gyvenamosios paskirties sklypų (Nr. 1, Nr. 2, Nr. 3, Nr. 4) gyventojai. Šis akligatvis suplanuotas servitutinėje teritorijoje. Kelio ir inžinerinių tinklų servitutas yra nustatytas notariškai. <...> Planuojamoje teritorijoje numatytas perspektyvinis gatvių apšvietimas, paviršinio vandens nuvedimas. Planuojamos teritorijos dalis, patenkanti į numatytą miesto gatvių tinklą, suformuota atskirais inžinerinės infrastruktūros paskirties sklypais Nr. 6 ir Nr. 7, kurie po detaliojo plano patvirtinimo bus perduodami Vilniaus miesto savivaldybės administracijai“. Projekte numatyti sprendiniai neprieštarauja detaliajam planui.

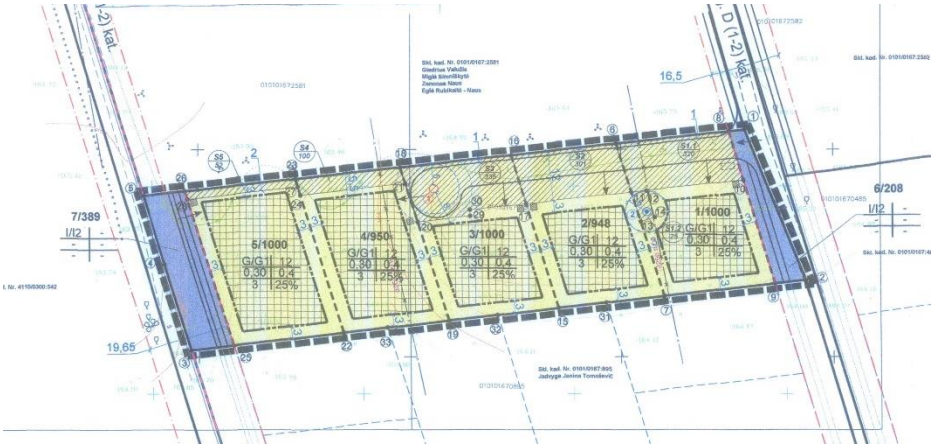

4 pav. Sklypo (kadastro Nr. 0101/0167:150) Plytinės kaime detaliojo plano ištrauka

Vorupės gavės dalyje yra galiojantis detalusis planas T00074959 Sklypo (kadastro Nr. 0101/0167:1505) Pilaitės seniūnijoje detalusis planas (patvirtintas 2015 m. sausio 21 d. Nr. 1-8215) (5 pav.), detaliuoju planu susisiekimo infrastruktūra planuojama įvertinant projektą „Teritorijos Plytinės kaime, Pilaitės seniūnijoje, Vilniuje, detalusis planas“. Ištrauka iš aiškinamojo rašto: „Planuojamas sklypas išsidėstęs prie anksčiau suplanuotos Vorupės gatvės trasos šiaurinėje sklypo dalyje. <...>. Privažiavimas prie numatomos namų grupės planuojamas atsižvelgiant į sklypo konfigūraciją, esamą reljefą bei lietaus nuotekoms palankų surinkimą. Skersiniuose pjūviuose pateikiami anksčiau suplanuotos Vorupės gatvės pagrindiniai elementai ir jų parametrai bei raudonųjų linijų zonos pločiai. Vorupės gatvė - kvartalo vidaus gatvė – kategorija – pagalbinė D2 kategorijos gatvė, skirta gyvenamojo rajono ir kvartalo lokaliniams ryšiams, kvartalo gyventojų aptarnavimui, skirtos autotransporto srautų paskirstymui į smulkias teritorijas, privažiavimui prie atskirų objektų; - važiuojamosios dalies plotis –6,0 m (2 juostos); - infrastruktūros koridorius –15 m; - abipus gatvės suplanuotas 1,5 m pločio šaligatvis. Visuomeninio transporto maršrutas šalia planuojamo kvartalo nenumatytas. Dviračių takas prie vorupės gatvės neplanuojamas“. Projekte numatyti sprendiniai neprieštarauja detaliajam planui.

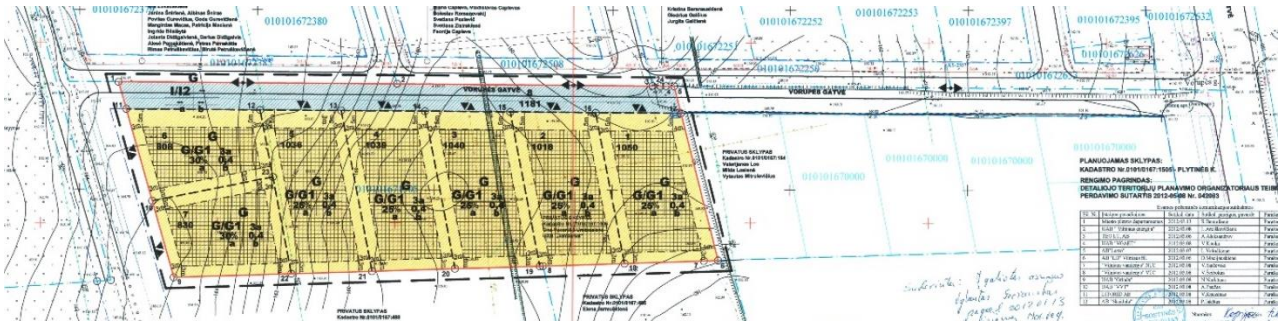

5 pav. Sklypo (kadastro Nr. 0101/0167:1505) Pilaitės seniūnijoje detaliojo plano ištrauka

Vorupės gavės dalyje yra atliktas detaliojo plano koregavimas T00081456 Teritorijos Plytinės kaime detaliojo plano sklypo A-15 sprendinių koregavimas inicijavimo pagrindu (patvirtintas 2018 m. sausio 9 d. Nr. A30-36) (6 pav.), detaliuoju planu planiniai gatvės sprendiniai nenumatyti. Ištrauka iš aiškinamojo rašto: „Įvažiavimas/išvažiavimas skirtas patekti prie atskirų statinių ir kitų objektų yra numatytas iš Sembos gatvės. Vilniaus miesto administracijos direktoriaus 2007-12-29 įsakymu Nr. 30-2526 „Dėl teritorijos Plytinės kaime detaliojo plano patvirtinimo“ patvirtintu detaliuoju planu nustatyti susisiekimo sprendiniai nekeičiami. Įvažiavimų į sklypus vietos atitinka Vilniaus miesto administracijos direktoriaus pavaduotojo 2017-02-08 įsakymu Nr. 30-397 „Dėl žemės sklypo Sembos g. 2 formavimo ir pertvarkymo projekto“ sprendinius bei VĮ „Registrų centro“ duomenis dėl sklype (kad. Nr. 0101/0167:2633) nustatyto kelio servituto“. Projekte numatyti sprendiniai neprieštarauja detaliajam planui.

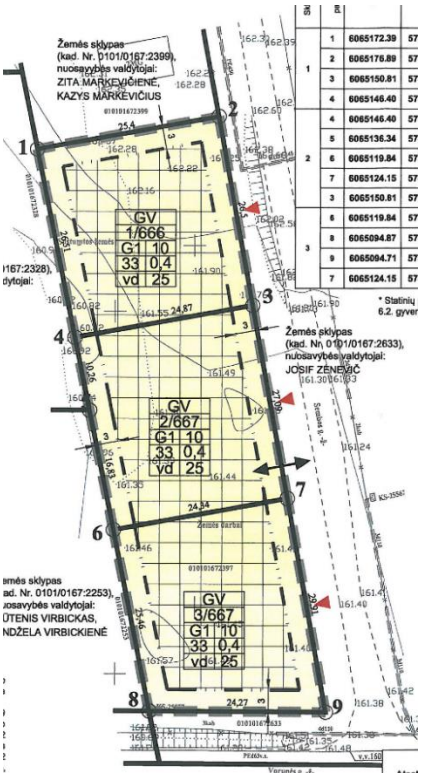

6 pav. Teritorijos Plytinės kaime detaliojo plano sklypo A-15 sprendinių koregavimas inicijavimo pagrindu ištrauka

Dituvos gavės dalyje yra atliktas detaliojo plano koregavimas T00083311 Teritorijos Plytinės kaime detaliojo plano koregavimas sklypuose Arnavos g. 1, Arnavos g. 3, Dituvos g. 2 ir Dituvos g. 4 (patvirtintas 2019 m. balandžio 16 d. Nr. A30-777/19) (7 pav.), detaliuoju planu planiniai gatvės sprendiniai nenumatyti. Ištrauka iš aiškinamojo rašto: „Planuojamos teritorijos gatvių tinklas – esamas, funkciškai planuojama teritorija rišasi su Vorupės, Dituvos ir Arnavos gatvėmis, kompoziciniai ryšiai su gretimomis teritorijomis vystomi natūraliu būdu. Projektuojant konkrečius statinius techninio projekto rengimo metu, rengiamo detaliojo plano sprendiniai gretimoms teritorijoms įtakos neturės. Į sklypus Nr. 1 ir Nr. 4 įvažiuojama iš esamos Dituvos gatvės, Vilniaus m. Į sklypus Nr. 2 ir Nr. 3 įvažiuojama iš esamos Arnavos gatvės, Vilniaus m. Automobilių parkavimas numatomas sklypų ribose“. Projekte numatyti sprendiniai neprieštarauja detaliajam planui.

7 pav. Teritorijos Plytinės kaime detaliojo plano koregavimas sklypuose Arnavos g. 1, Arnavos g. 3, Dituvos g. 2 ir Dituvos g. 4 ištrauka

Dituvos gavės dalyje yra atliktas detaliojo plano koregavimas T00086751 Sklypų (kadastro Nr. 0101/0167:484 ir Nr. 0101/0167:43) buvusiame Plytinės kaime detaliojo plano sklypų Nr. F-3 (Dituvos g. 9, kadastro Nr. 0101/0167:2437) ir Nr. F-4 (Dituvos g. 7, kadastro Nr. 0101/0167:2438) sprendinių koregavimas inicijavimo sutarties pagrindu (patvirtintas 2021 m. rugpjūčio 27 d. Nr. 30-2349/21) (8 pav.), detaliuoju planu planiniai gatvės sprendiniai nenumatyti. Ištrauka iš aiškinamojo rašto: „Įvažiavimas į planuojamą sklypą nėra keičiamas, įvažiuojama iš detaliuoju planu suplanuoto privažiavimo iš Dituvos gatvės. Atstumas tarp privažiavimo raudonųjų linijų – 8,00 m. Automobilių srautas sumažės, nes vietoje dviejų anksčiau suplanuotų sklypų, šiuo projektu planuojamas vienas vienbučių ir dvibučių gyvenamųjų pastatų teritorijos sklypas. Automobilių parkavimas numatomas sklypo ribose, vadovaujantis STR 2.06.04:2014 „Gatvės ir vietinės reikšmės keliai. Bendrieji reikalavimai“. Akligatvio pabaigoje patvirtintame detaliajame plane numatyta apsisukimo aikštelė. Tačiau ji neatitinka gaisrinės saugos pagrindinių reikalavimų, pagal kuriuos akligatvis turi baigtis ne mažesne kaip 12x12m aikštele. Todėl formuojamas kelio servitutas 1s, 48 kv.m. ploto, 4 m pločio ir 12 m ilgio planuojamame sklype, kad būtų įgyvendinti gaisrinės saugos pagrindiniai reikalavimai“. Projekte numatyti sprendiniai neprieštarauja detaliajam planui.

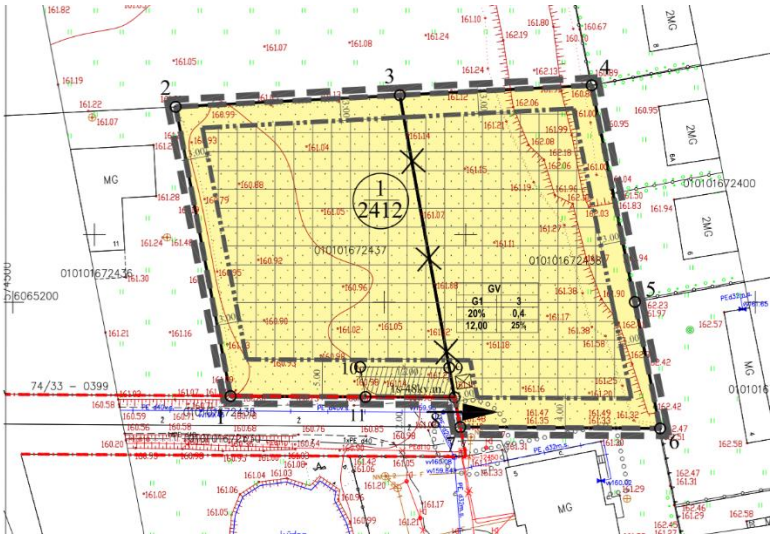

8 pav. Sklypų (kadastro Nr. 0101/0167:484 ir Nr. 0101/0167:43) buvusiame Plytinės kaime detaliojo plano sklypų Nr. F-3 (Dituvos g. 9, kadastro Nr. 0101/0167:2437) ir Nr. F-4 (Dituvos g. 7, kadastro Nr. 0101/0167:2438) sprendinių koregavimo plano ištrauka

Pastaba: Detaliajame plane yra parodyti privalomieji reglamentai tokie kaip infrastruktūros zonos, užstatymo tankis ir pan. Kiti nurodyti dalykai kaip pvz.: altitudės, gatvių vieta (pažymėtoje infrastruktūros zonoje) ir pan. tikslinami projekte. Detaliuoju planu nėra nustatomi būsimos infrastruktūros aukščiai (gatvės altitudės ar gatvės pločiai). Jeigu detaliajame plane nurodyta gatvės kategorija, tai atliekant techninį projektą vadovaujamasi detaliajame plane nurodyta gatvės kategorija, o konkretūs gatvės parametrai parenkami pagal galiojančius normatyvinius dokumentus. Detalusis planas numato bendruosius principus: pvz. įvažiavimus į sklypus, tačiau techninio projekto rengimo metu tikslinama įvažiavimo vieta ir dėl to nereikia koreguoti detalaus plano.

3.4 Atitikimas LR statybos įstatymo 6 straipsnio 4 dalies nuostatoms

Remiantis STR 1.04.04:2017 „Statinio projektavimas, projekto ekspertizė“, atstovaudami statytojo interesams ir nepažeisdami projektuotojo interesų, užtikriname, kad projekto sprendiniai:

atitinka Reglamente (ES) Nr. 305/2011 nustatytus esminius statinių reikalavimus, įstatymų, kitų teisės aktų, privalomųjų projekto rengimo dokumentų, normatyvinių statybos techninių, normatyvinių statinio saugos ir paskirties dokumentų reikalavimus,

nepažeidžia valstybės, neįgaliųjų integracijos, visuomenės ir trečiųjų asmenų interesų.

Tvirtiname, kad parengto projekto sprendiniai nepažeidžia LR Statybos įstatymo 6 straipsnio 4 dalies nuostatų („<...> Statinys turi būti statomas ir pastatytas, o statybos sklypas tvarkomas taip, kad statybos metu ir naudojant pastatytą statinį trečiųjų asmenų gyvenimo ir veiklos sąlygos, kurias jie turėjo iki statybos pradžios, galėtų būti pakeistos tik pagal normatyvinių statybos techninių dokumentų ir normatyvinių statinio saugos ir paskirties dokumentų nuostatas. Šios sąlygos yra:

statinių esamos techninės būklės nepabloginimas;

galimybė patekti į valstybinės ir vietinės reikšmės kelius ir gatves;

galimybė naudotis inžineriniais tinklais;

patalpų, skirtų žmonėms gyventi, dirbti ar verstis kita veikla, natūralaus apšvietimo pagal higienos ir darbo vietų įrengimo reikalavimus išsaugojimas;

gaisrinę saugą reglamentuojančiuose dokumentuose nustatytų saugos priemonių išsaugojimas;

apsauga nuo keliamo triukšmo, vibracijos, elektros trikdžių ir pavojingos spinduliuotės;

apsauga nuo oro, vandens, dirvožemio ar gilesnių žemės sluoksnių taršos; aplinkos apsaugos statinių ir priemonių, jų veiksmingumo išsaugojimas; gamtos ir kultūros vertybių išsaugojimas; vertingų želdinių išsaugojimas; gaisro gesinimo sistemų išsaugojimas;

hidrotechnikos statinių ir melioracijos įrenginių išsaugojimas, kad nebūtų pažeistas tų statinių ir įrenginių sukurtas hidrogeodinaminis režimas. <...>“).

3.5 Projektui rengti naudotos licencijuotos projektavimo programinės įrangos sąrašas pagal techninio projekto sudedamąsias dalis

Eil. Nr.	Pavadinimas	Naudota programinė įranga
1.	Projektiniai pasiūlymai	AutoDesk AutoCad Civil 3D 2020; Microsoft Office Word 2007 (12.0.6743.5000) SP3 MSO (12.0.6743.5000).

4. PAGRINDINĖ INFORMACIJA APIE STATINĮ

4.1 Gatvės ruožo vieta (geografinė vieta)

Projektuojamos gatvės yra Vilniaus mieste, Pilaitės seniūnijoje (9 pav.).

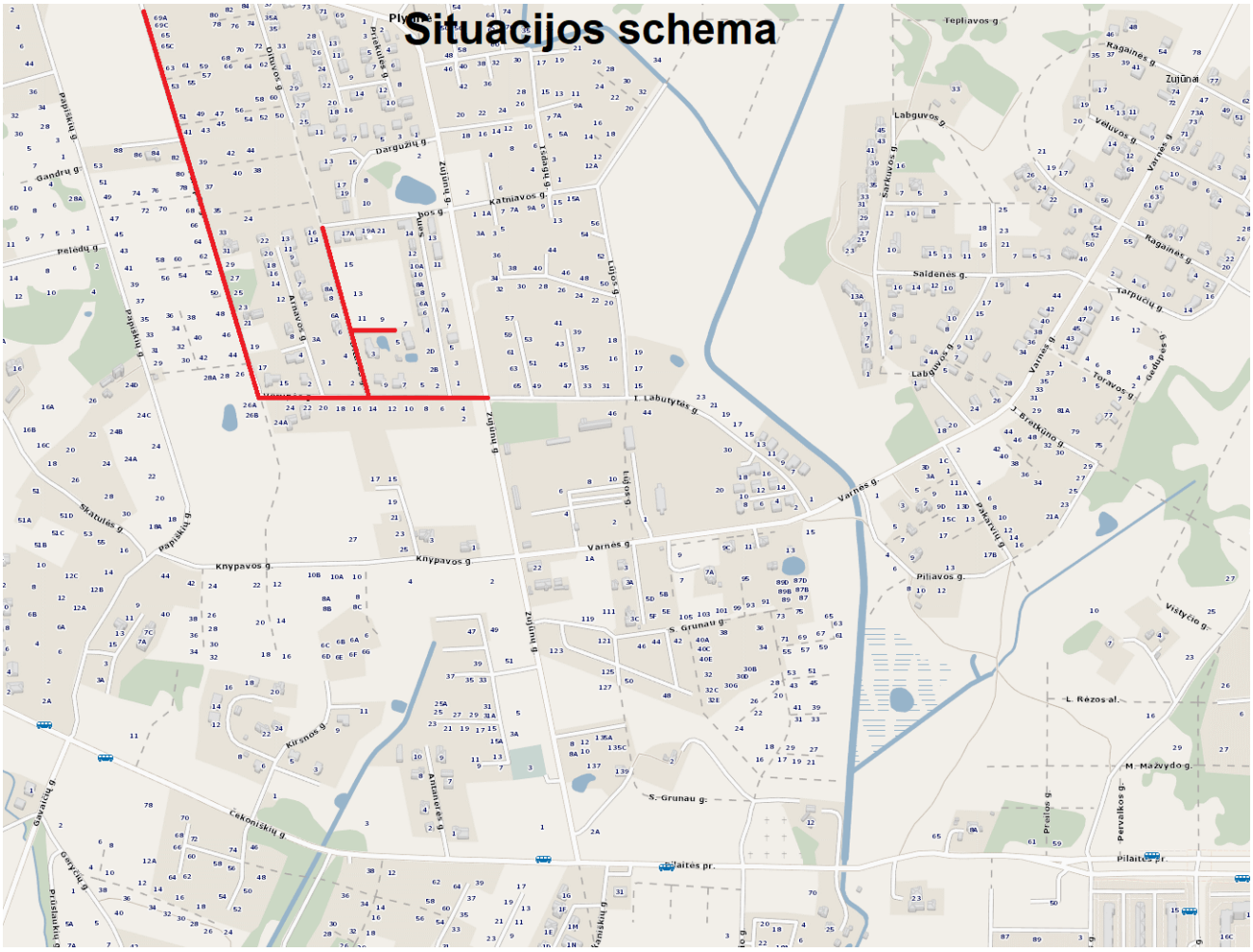

9 pav. Statinio vieta

4.2 Statybos rūšis

Nauja statyba
Statinio techninis projektas.

4.3 Statinio pagrindinė naudojimo paskirtis, techniniai ir paskirties rodikliai

Inžinerinio statinio paskirtis - Susisiekimo komunikacijos;
Pogrupis – Gatvės;
Gatvės kategorija – D kategorija (neypatingas statinys).
Statinio kadastro byla nėra suformuota ir neįregistruota VĮ Registrų centre.

4.4 Kiti reikalingi duomenys

Kiti reikalingi duomenys pateikti bendruose statinių rodikliuose.

5. STATINIO ESAMOS BŪKLĖS ĮVERTINIMAS

5.1 Esamos būklės įvertinimas

Gatvių danga esamas ir piltinis gruntas paviršinis vanduo nuvestas sekliais grioviais. Atstumas tarp raudonųjų linijų iki 15m. Gatvėse vyksta tik gyventojų transporto eismas .

5.2 Esamų dangų konstrukcijų tyrimų rezultatai ir jų įvertinimas pagal atitiktį normatyvinių dokumentų, taisyklių reikalavimams

5.2.1 Topografiniai (geodeziniai) tyrinėjimai:

Tyrinėjimus parengė: ***UAB"GEOFORTA"***

Tel. 8 631 90270 • El. paštas: topografija@geoforta.lt

6. PROJEKTUOJAMŲ SUSISIEKIMO KOMUNIKACIJŲ STATINIŲ SĄRAŠAS

6.1 Projektuojamų statinių sąrašas, pagrindinės charakteristikos

1 lentelė. Bendrieji statinių rodikliai

Eil. Nr.	Pavadinimas	Mato vienetas	Kiekis	Pastabos
III. SUSISIEKIMO KOMUNIKACIJOS				
1.	Gatvės: Vorupės g.			Vorupės g. Vilniaus miesto sav., Vilniaus m. sav. teritorija, 0101/0167:2662, 0101/0167:2633, 0101/0167:2632, 0101/0167:2250, 0101/0167:1927, 0101/0167:2508, 0101/0167:2385, 0101/0167:1808, 0101/0167:2831;
	1.1. kategorija (Neypatingas)		D	
	1.2. ilgis *	km	0,614	
	1.3. važiuojamosios dalies plotis	m	5,5	
	1.4. eismo juostų skaičius	vnt.	2	
	1.5. eismo juostos plotis	m	2,75	
2.	Gatvės: Dituvos g.			Dituvos g. Vilniaus miesto sav., Vilniaus m. sav. teritorija, 0101/0167:2250, 0101/0167:2330, 0101/0167:2435, 0101/0167:2448, 0101/0167:2508;
	1.1. kategorija (Neypatingas)		D	
	1.2. ilgis *	km	0,172	
	1.3. važiuojamosios dalies plotis	m	5,5	
	1.4. eismo juostų skaičius	vnt.	2	
	1.5. eismo juostos plotis	m	2,75	
IV. INŽINERINIAI TINKLAI				
3.	Paviršinių nuotekų tinklai			Paviršinių nuotekų tinklai Zujūnų g. Vilniaus miesto sav., Vilniaus m. sav. teritorija, 0101/0167:3178;
	4. inžinerinių tinklų ilgis *	m	230	
	5. vamzdžio skersmuo	mm	600	
4.	Paviršinių nuotekų tinklai			Paviršinių nuotekų tinklai Vorupės ir Dituvos g. Vilniaus miesto sav., Vilniaus m. sav. teritorija, 0101/0167:2448, 0101/0167:2662, 0101/0167:2633, 0101/0167:2632, 0101/0167:2250, 0101/0167:1927, 0101/0167:2508, 0101/0167:2385, 0101/0167:1808, 0101/0167:2831, 0101/0167:2435, 0101/0167:2330.
	4. inžinerinių tinklų ilgis *	m	786	
	5. vamzdžio skersmuo	mm	315	

* Žvaigždute pažymėti rodikliai apskaičiuojami vadovaujantis Nekilnojamojo turto kadastrinių matavimų ir kadastro duomenų surinkimo taisyklėmis, kurias tvirtina Lietuvos Respublikos žemės ūkio ministras. Baigus statybą ir atlikus kadastrinius matavimus šie rodikliai gali turėti neesminių nukrypimų [5.39].

6.2 Paskirtis

Pagrindinio statinio: pagrindinė naudojimo paskirtis – Gatvių.

7. EISMO SUDĖTIES TYRIMAI

7.1 Transporto priemonių intensyvumo tyrinėjimai

Pradėjus projektavimo darbus buvo atlikti eismo intensyvumo stebėjimai. Įvertinus dabar vykstančio transporto eismą, esamą teritorijos užstatymą, bei planuojamą užstatymą nustatyta, kad vidutinis paros intensyvumas Vorupės g. 200 automobilių per parą.

8. PROJEKTINIŲ PASIŪLYMŲ SPRENDINIAI

8.1 Planiniai sprendiniai ir eismo organizavimas

Projektiniai sprendiniai priimti įvertinus esamą situaciją, teritorijos apstatymą, aplinkinių žemės sklypų padėtį, ir Bendrojo plano sprendinius. Gatvių ir sankryžų trasos parinktos prisiderinus prie esamos situacijos taip, kad nebūtų pažeisti trečiųjų šalių interesai.

Projekte numatomi sprendiniai pagal Vilniaus miesto savivaldybės patvirtiną projektinių pasiūlymų užduotį.

Vorupės g.:

1. Nuo Zujūnų g. sankryžos iki Dituvos g. numatytas dangos plotis 5,5 m su šaligatviais po 1,5 m.
2. Nuo Dituvos g. iki gatvės projektuojamo ruožo pabaigos numatyta danga 5,5 m pločio. Automobilių transporto ir pėsčiųjų eismas numatytas kartu, atskiri šaligatviai neprojektuojami;
3. Sankryžose su akligatviais, bei kitomis gatvėmis numatytos bendros erdvės kurių matmenys 20x10 metrų.
4. Lietaus nuotekos surenkamos ir išleidžiamos Varnės g.;
5. Projektuojamas apšvietimas;
6. Sprendiniai parengti taip kad nereikėtų iškėlinėti esamų tinklų.

Dituvos g.:

1. Numatyta danga 5,5 m pločio. Automobilių transporto ir pėsčiųjų eismas numatytas kartu, atskiri šaligatviai neprojektuojami.
2. Sankryžose su akligatviais, bei kitomis gatvėmis numatytos bendros erdvės kurių matmenys 20x10 metrų.
3. Lietaus nuotekos surenkamos ir išleidžiamos Vorupės g.;
4. Projektuojamas apšvietimas;
5. Sprendiniai parengti taip kad nereikėtų iškėlinėti esamų tinklų.

Akligatvis Nr.1 :

1. Numatyta danga 3,5 m pločio. Automobilių transporto ir pėsčiųjų eismas numatytas kartu, atskiri šaligatviai neprojektuojami.
2. Lietaus nuotekos surenkamos ir išleidžiamos Dituvos g.;
3. Projektuojamas apšvietimas;
4. Sprendiniai parengti taip kad nereikėtų iškėlinėti esamų tinklų.

Zujūnų g. lietaus nuotekų kolektorius :

1. Zujūnų g. nuo Vorupės g. sankryžos iki Varnės g. sankryžos projektuojamas lietaus nuotekų kolektorius skirtas surinkti vandenį iš Vorupės, Dituvos gatvių ir akligatvių, bei tarnaus kaip pagrindinis kolektorius Zujūnų g.
2. Kolektorius laikinai pajungiamas į Varnės g. esamus lietaus nuotekų tinklus.

Eismo reguliavimo ir eismo saugumo priemonės projektuojamos vadovaujantis Vilniaus miesto savivaldybės administracijos direktoriaus 2009-10-15 patvirtintu įsakymu Nr. 30-1783 „Techninių eismo reguliavimo priemonių įrengimo ir jų priežiūros Vilniaus mieste aprašu“ ir Vilniaus miesto savivaldybės tarybos 2006-04-26 sprendimu Nr. 1-1136 patvirtintomis „Saugaus eismo reguliavimo priemonių įrengimo Vilniaus mieste rekomendacijomis“.

8.2 Esami ir naujai projektuojami želdiniai

Projektuojamame ruože gatvės raudonose linijose auga pavieniai medžiai, menkaverčiai krūmai, bei gyventojų pasodinti dekoratyviniai augalai. Rengiant projektinius pasiūlymus buvo nustatytos tikslios vietos augalų patenkančių į gatvės darbų zoną. Projektinių pasiūlymų plane sužymėti esami medžiai, jų šaknų ir lajų projekcijos pagal Vilniaus miesto savivaldybės gatvių infrastruktūros standarto reikalavimus.

Projektuojamos gatvės sprendiniai parengti taip, kad nereikėtų šalinti esamų medžių.

Nauji želdiniai gatvėse neprojektuojami.

8.3 Apšvietimas

Projektiniuose pasiūlymuose pateikti preliminarūs apšvietimo sprendiniai.

8.4 Inžineriniai tinklai

Gatvės projektiniai pasiūlymai parengti taip kad nereikėtų iškelti esamų inžinerinių tinklų, tik kur bus būtina reikės pakeisti liukus.

Projektiniuose pasiūlymuose pateikiame preliminarias lietaus nuotekų surinkimo šulinėlių vietas.

Surinktos nuotekos bus išleistos Varnės gatvėje į jau įrengtus tinklus.

8.5 Projekto sprendinių poveikis aplinkai

Projekto sprendinių įgyvendinimas neturės neigiamos įtakos gyvenamajai, rekreacinei, visuomeninei aplinkai, gyventojų saugai, visuomenės sveikatos rodikliams.

9. APLINKOS IR STATINIŲ PRITAIKYMO NEĮGALIESIEMS SPRENDINIŲ APRAŠYMAS

Visa teritorija parengus techninio projekto sprendinius bus pritaikyta žmonėms su negalia. Ruože, kur takas kerta važiuojamąją dalį, ties pėsčiųjų perėjomis ir salelėje bus suprojektuoti įspėjamieji paviršiai žmonėms su negalia per visą pėsčiųjų šaligatvio dangos plotį.

Šaligatvių ir saugos salelių dangos suprojektuotos taip, kad nesukeltų kliūčių negalią turintiems žmonėms ir nebūtų kaip nors ribojamas jų laisvas judėjimas ir veikla.

Suprojektuota akliesiems ir silpnaregiams pritaikyta danga prieš pėsčiųjų perėjas.

OBJEKTO VIETA:
Situacijos schema

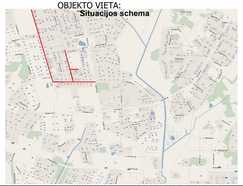

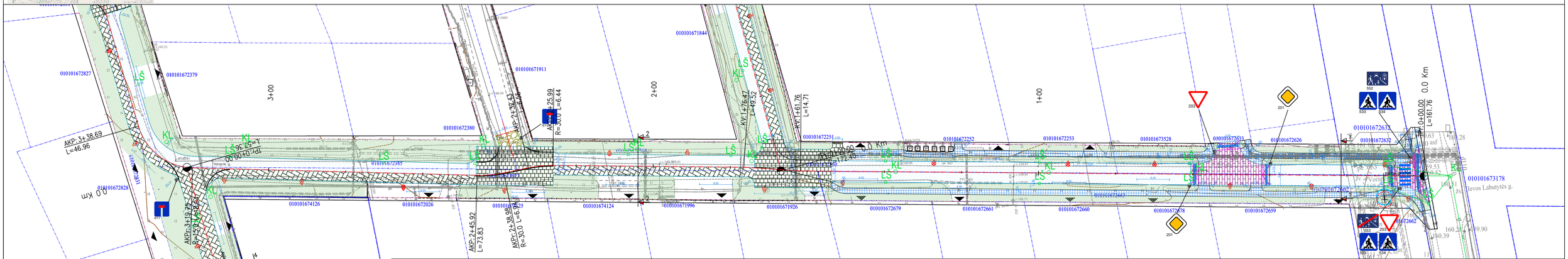

Pastabos:Techniniame projekte medžių šaknų apsaugos zonoje numatyti priemones darbų vykdymui pagal Vilniaus miesto savivaldybės gatvių infrastruktūros standartą

SUTARTINIAI ŽYMĖJIMAI

- Gatvių raudonosios linijos
- Dangų sujungimo linija
- Gatvės bordiūras
- Nužemintas bordiūras
- Vejos bordiūras
- Projektuojamas horizontalusis dangos ženklinimas
- Projektuojami ženklai
- Projektuojami Lietaus nuotekų tinklai
- Apšvietimo atramos
- Asfalto danga
- Raudonos spalvos trinkelės
- Šaligatvių ir takų danga iš trinkelių
- Juodos spalvos trinkelės
- Veja
- Žvyro danga

Laida	Data	Laidos statusas. Keitimo priežastis (jei taikoma)
0	2022-01	Viešinimui

Kval. patv. dok. Nr.				
20691	PV	M. Šeporaitis		2022.01
22381	PDV	R. Grinaveckas		2022.01

Viaprojektas

Vorupės, Dituvos gatvių ir lauko inžinerinių tinklų Vilniaus mieste statybos projektas

Vorupės, Dituvos gatvių ir lauko inžinerinių tinklų Vilniaus mieste statybos projektas

Vorupės, Dituvos gatvių planas M 1:500

Laida
0

Kalba

Vilniaus miesto savivaldybės administracija

2111MS05-00-PP-B-B01

Lapas	Lapų
1	3

VORUPĖS G.

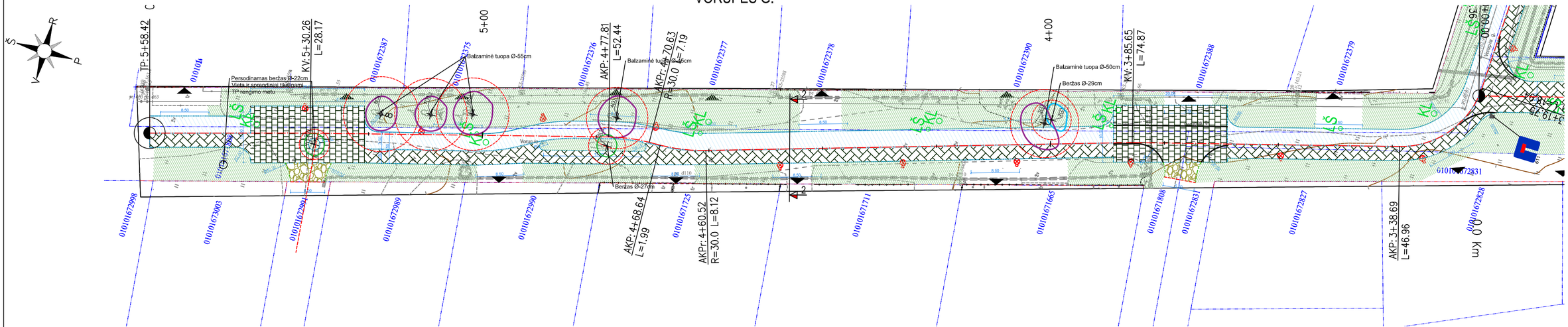

DITUVOS G.

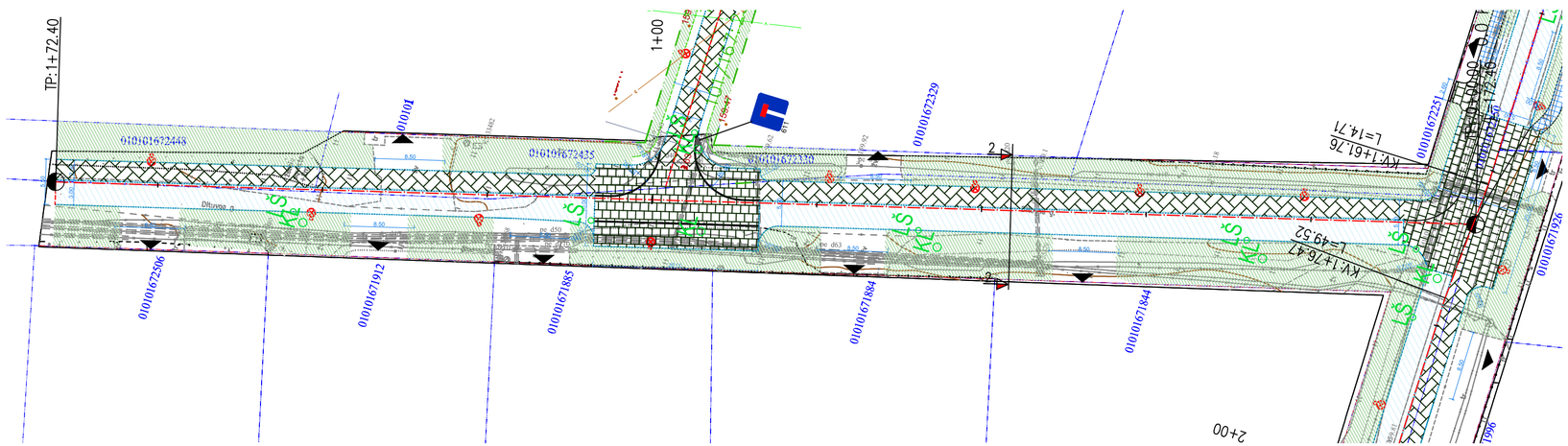

AKLIGATVIS 1

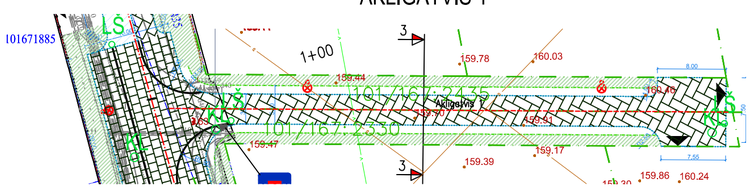

SUTARTINIAI ŽYMĖJIMAI

- Gatvių raudonosios linijos
- Dangų sujungimo linija
- Gatvės bordiūras
- Nužemintas bordiūras
- Vejos bordiūras
- 1.5 Projektuojamas horizontalusis dangos ženklinimas
- Projektuojami ženklai
- Projektuojami Lietaus nuotekų tinklai
- Apšvietimo atramos
- Asfalto danga
- Raudonos spalvos trinkelės
- Šaligatvių ir takų danga iš trinkelių
- Juodos spalvos trinkelės
- Veja
- Žvyro danga

Pastabos:Techniniame projekte medžių šaknų apsaugos zonoje numatyti priemones darbų vykdymui pagal Vilniaus miesto savivaldybės gatvių infrastruktūros standartą

	Lapas	Lapų	Laida
2111MS05-00-PP-B-01	2	3	O

Lietaus kolektoriaus trasa nuo Vorupės iki Varnės g.

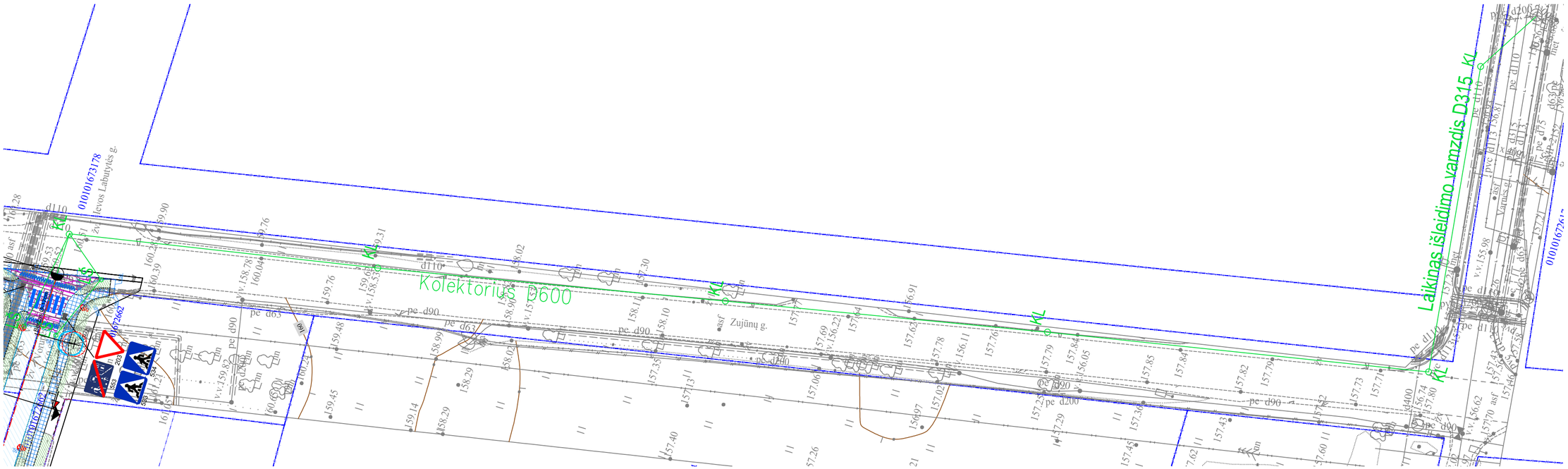

SUTARTINIAI ŽYMĖJIMAI

- Gatvių raudonosios linijos
- Dangų sujungimo linija
- Gatvės bordiūras
- Nužemintas bordiūras
- Vejos bordiūras
- 1.5 Projektuojamas horizontalusis dangos ženklinimas
- Projektuojami ženklai
- Projektuojami Lietaus nuotekų tinklai
- Apšvietimo atramos
- Asfalto danga
- Raudonos spalvos trinkelės
- Šaligatvių ir takų danga iš trinkelių
- Juodos spalvos trinkelės
- Veja
- Žvyro danga

Pastabos:Techniniame projekte medžių šaknų apsaugos zonoje numatyti priemones darbų vykdymui pagal Vilniaus miesto savivaldybės gatvių infrastruktūros standartą

	Lapas	Lapų	Laida
2111MS05-00-PP-B-01	3	3	O

Vorupės g.
PJŪVIS 1-1

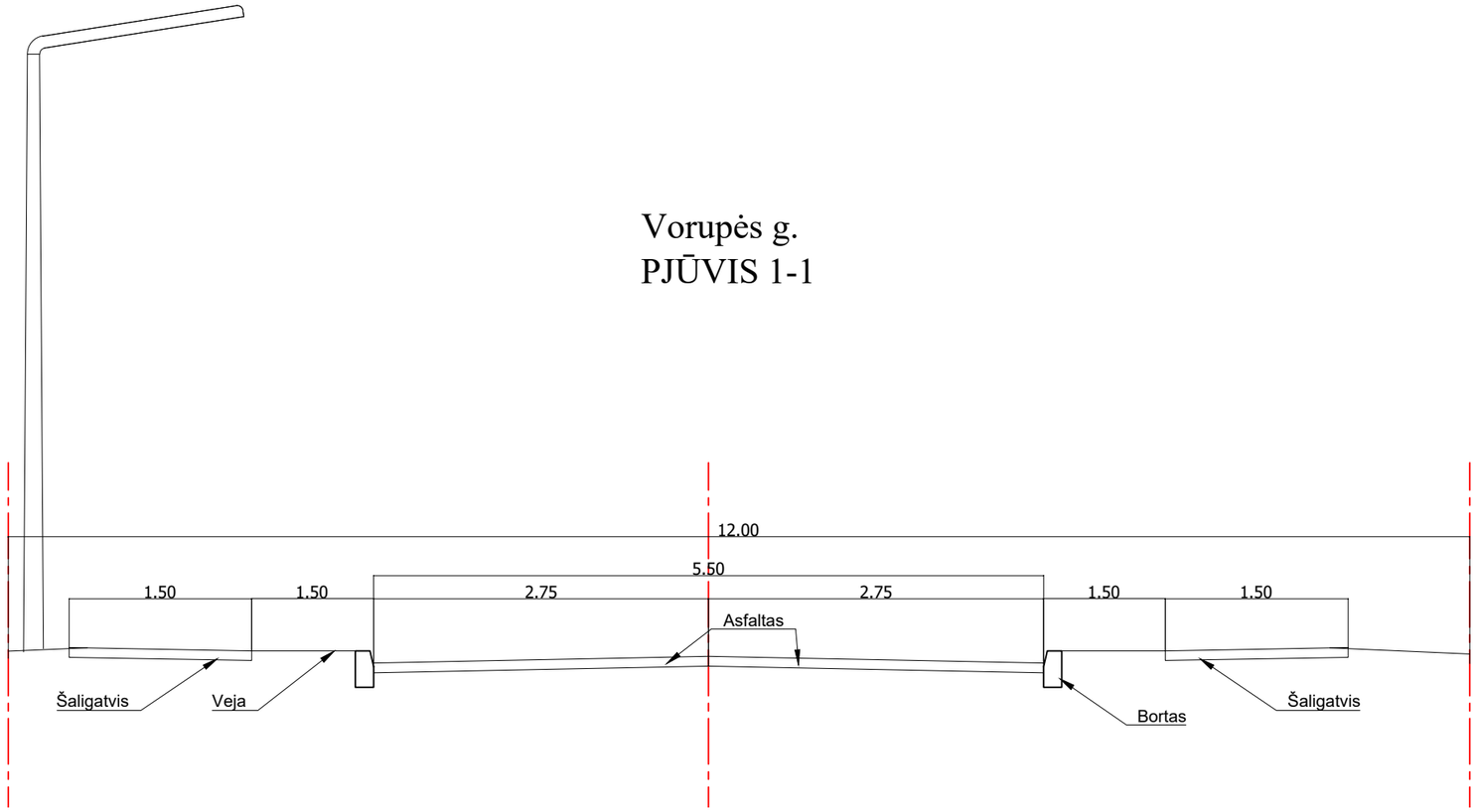

0	2022-01	Viešinimui
Laida	Data	Laidos statusas. Keitimo priežastis (jei taikoma)

Kval. patv. dok. Nr.	Viaprojektas				Vorupės, Dituvos gatvių ir lauko inžinerinių tinklų Vilniaus mieste statybos projektas	
20691	PV	M. Šeporaitis		2022.01	Vorupės, Dituvos gatvių ir lauko inžinerinių tinklų Vilniaus mieste statybos projektas	
22381	PDV	R. Grinaveckas		2022.01		
					Gatvių pjūviai	Laida 0
Kalba LT	Vilniaus miesto savivaldybės administracija				2111MS05-00-PP-B-B02	Lapas 1 / Lapų 4

Vorupės g.
PJŪVIS 2-2

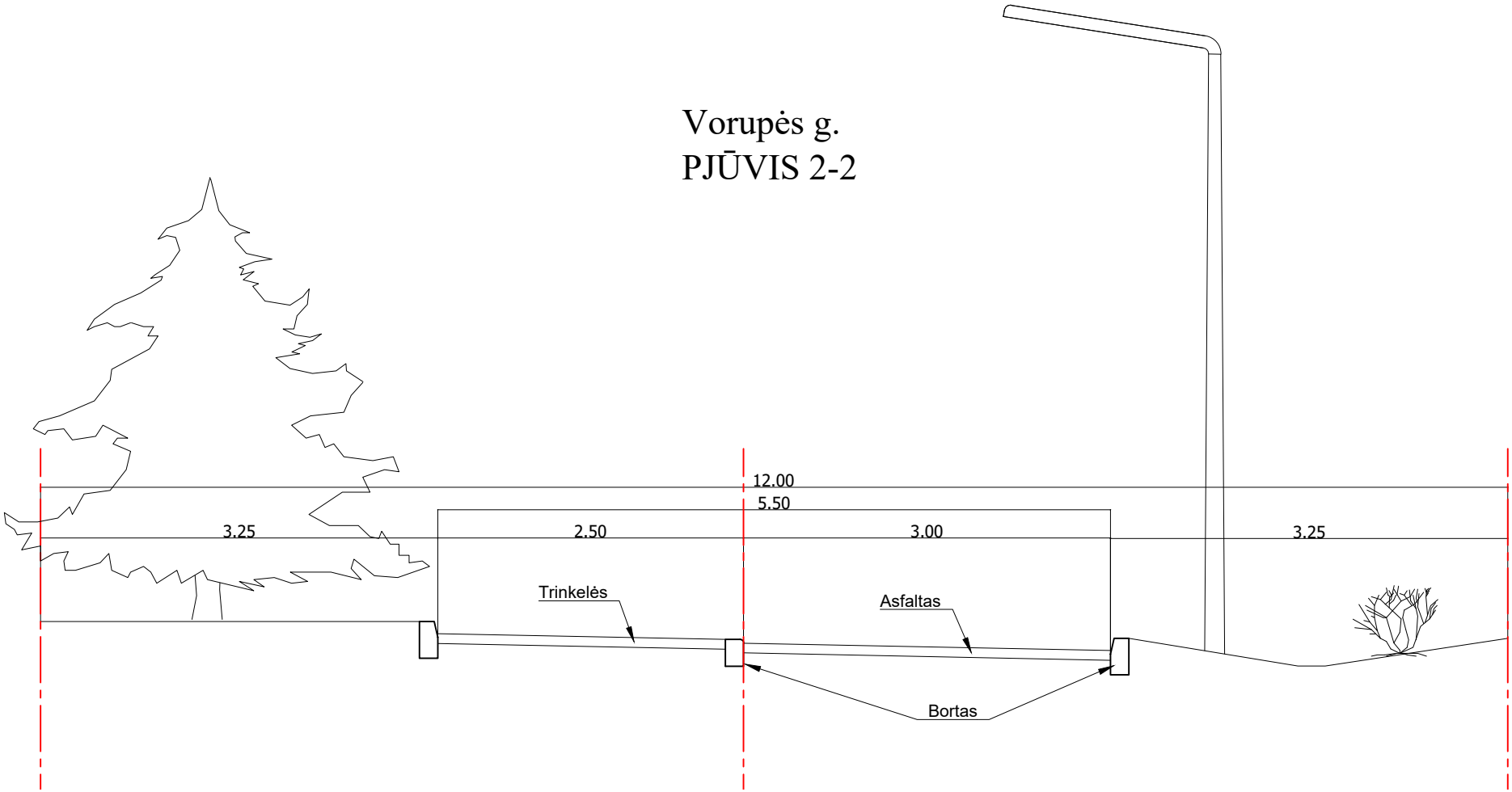

	Lapas	Lapų	Laida
2111MS05-00-PP-B-B02	2	4	O

Akligatvis 1
PJŪVIS 3-3

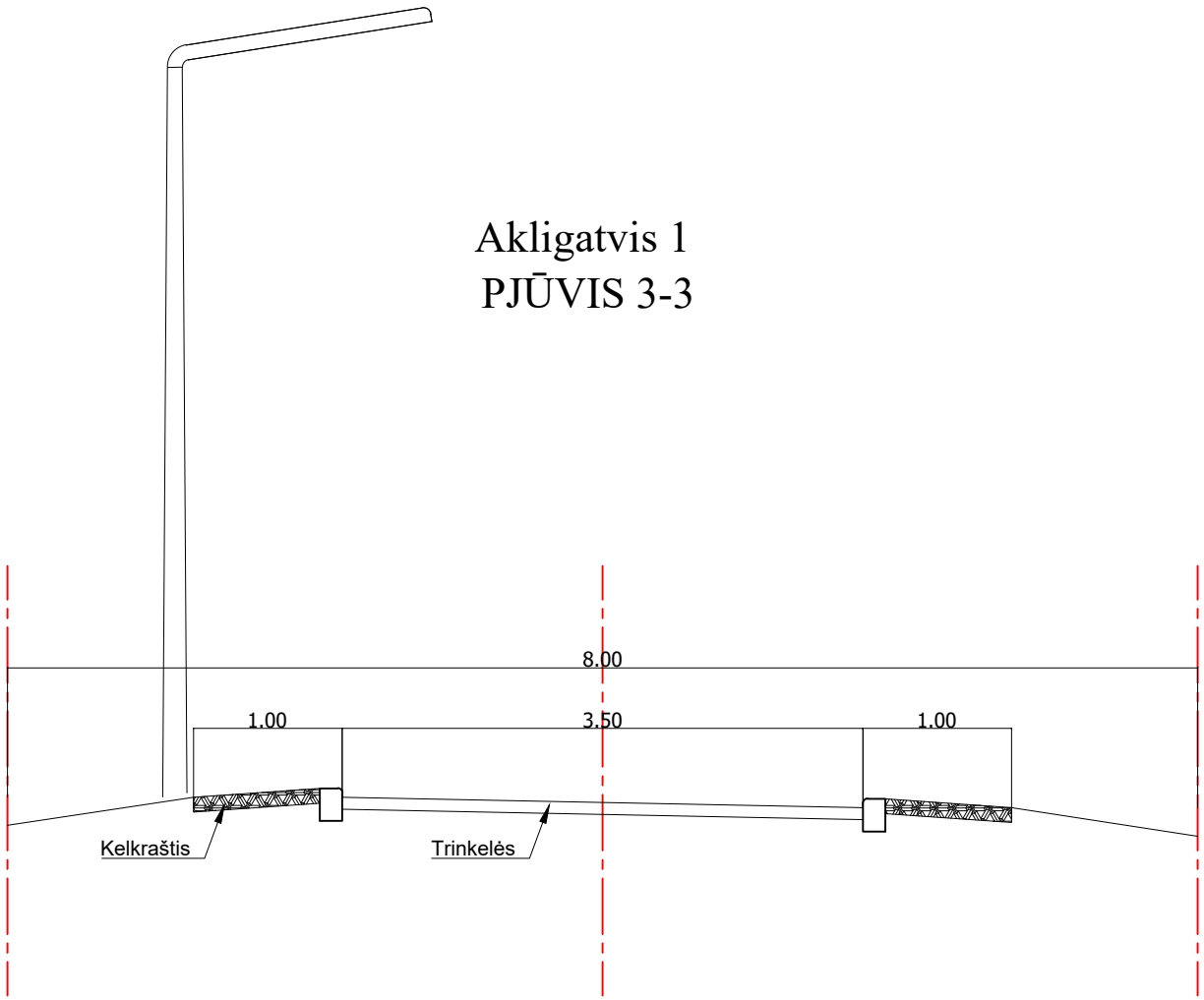

	Lapas	Lapų	Laida
2111MS05-00-PP-B-B02	3	4	O

Akligatvis 2
PJŪVIS 4-4

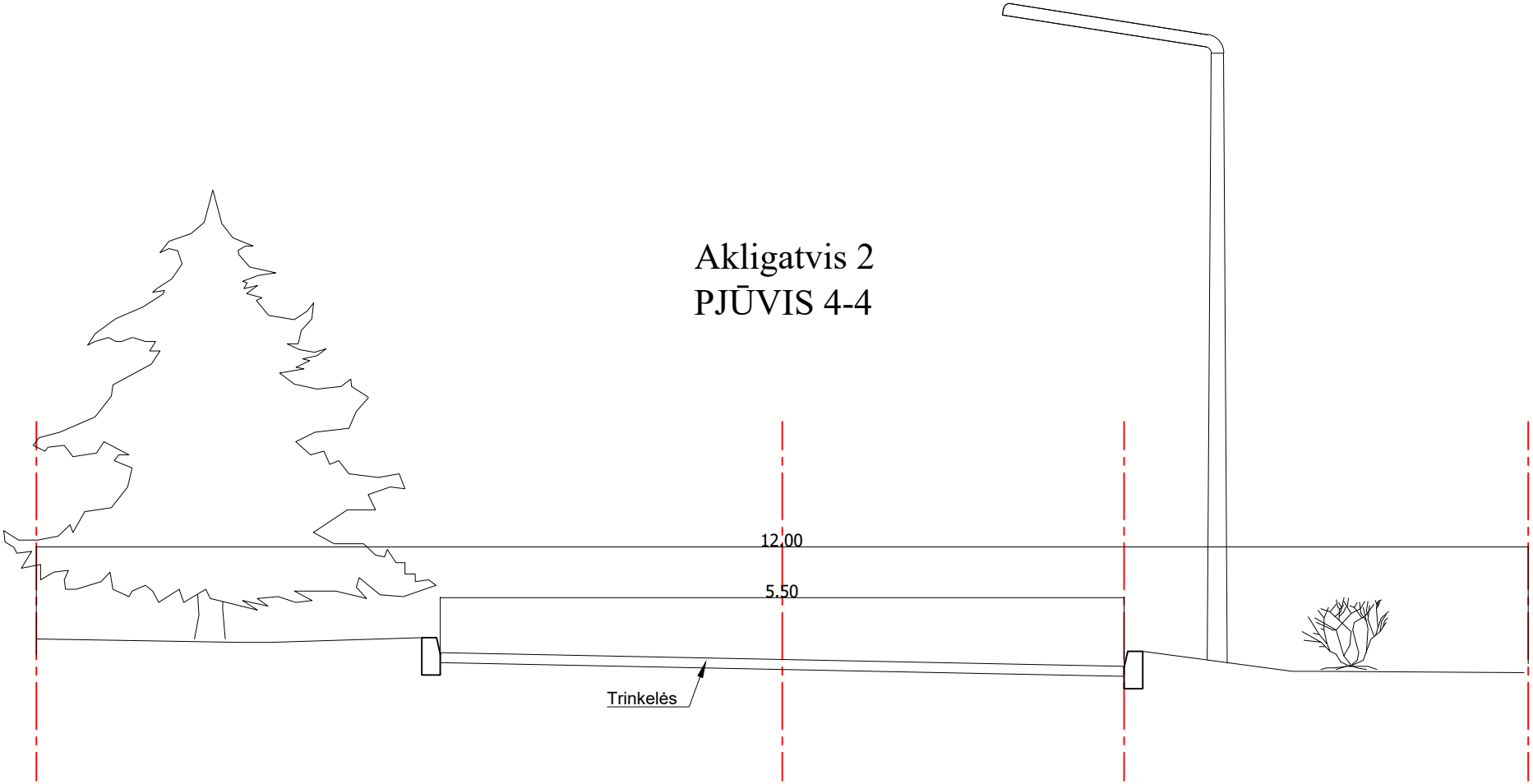

	Lapas	Lapų	Laida
2111MS05-00-PP-B-B02	4	4	O

DETALŪS METADUOMENYS	
Dokumento sudarytojas (-ai)	Vilniaus miesto savivaldybė 188710061, Konstitucijos pr. 3, LT-09601, Vilnius
Dokumento pavadinimas (antraštė)	DĖL PRITARIMO PROJEKTINIAMS PASIŪLYMAMS Vorupės, Dituvos gatvių ir lauko inžinerinių tinklų Vilniaus mieste statybos projektas
Dokumento registracijos data ir numeris	2022-07-04 Nr. A51-94604/22(3.3.2.26E-MPA)
Dokumento gavimo data ir dokumento gavimo registracijos numeris	–
Dokumento specifikacijos identifikavimo žymuo	ADOC-V1.0
Parašo paskirtis	Pasirašymas
Parašą sukūrusio asmens vardas, pavardė ir pareigos	Mindaugas Pakalnis, Vilniaus miesto savivaldybės administracijos vyriausiasis architektas, Administracijos direktorius
Sertifikatas išduotas	MINDAUGAS PAKALNIS LT
Parašo sukūrimo data ir laikas	2022-07-01 17:51:59 (GMT+03:00)
Parašo formatas	XAdES-X-L
Laiko žymoje nurodytas laikas	2022-07-01 17:52:13 (GMT+03:00)
Informacija apie sertifikavimo paslaugų teikėją	EID-SK 2016, AS Sertifitseerimiskeskus EE
Sertifikato galiojimo laikas	2020-11-03 20:19:13 – 2025-11-02 23:59:59
Informacija apie būdus, naudotus metaduomenų vientisumui užtikrinti	"Registravimas" paskirties metaduomenų vientisumas užtikrintas naudojant "RCSC IssuingCA, VI Registru centras - i.k. 124110246 LT" išduotą sertifikatą "Dokumentų valdymo sistema Avilys, Vilniaus miesto savivaldybės administracija, į.k. 188710061 LT", sertifikatas galioja nuo 2021-12-20 09:38:49 iki 2024-12-19 09:38:49
Pagrindinio dokumento priedų skaičius	–
Pagrindinio dokumento pridedamų dokumentų skaičius	–
Pridedamo dokumento sudarytojas (-ai)	–
Pridedamo dokumento pavadinimas (antraštė)	–
Pridedamo dokumento registracijos data ir numeris	–
Programinės įrangos, kuria naudojantis sudarytas elektroninis dokumentas, pavadinimas	Dokumentų valdymo sistema „Avilys“, versija 3.5.60
Informacija apie elektroninio dokumento ir elektroninio (-ių) parašo (-ų) tikrinimą (tikrinimo data)	Atitinka specifikacijos keliamus reikalavimus. Visi dokumente esantys elektroniniai parašai galioja (2022-07-04 08:10:58)
Paieškos nuoroda	–
Papildomi metaduomenys	Nuorašą suformavo 2022-07-04 08:10:59 Dokumentų valdymo sistema „Avilys“