



























11695

**Sutartiniai ženklai:**

-  Registrų c. sklypai
-  Registrų c. (netikslių mat.) sklypai
-  Registrų c. inž. statiniai
-  MPD suformuoti sklypai
-  Saugomos gamtinės teritorijos
-  Saugomos kultūros vertybės
-  Vandenviečių SAZ
-  Valstybiniai miškai
-  Miškų taksaciniai sklypai
-  DP patvirtintos galiojimo ribos
-  DP preliminarios galiojimo ribos
-  FPP patvirtintos galiojimo ribos
-  FPP preliminarios galiojimo ribos
-  DP/FPP sklypai
-  DP/FPP sklypai rengiami
-  DP patvirtintos RL
-  SP patvirtintos RL
-  DP koncepcijų RL
-  Schemos patvirtintos RL
-  DP rengiamos RL
-  SP rengiamos RL
-  Schemos rengiamos RL
-  Esami dviračių takai
-  Projektiniai dviračių takai

-  Nagrinėjama teritorija
-  Planuojama teritorija

PRIEDAS PRIE 2024 m . \_\_\_\_\_ mėn. d. \_\_\_\_\_ M 1:6000

OBJKTAS \_\_\_\_\_

IŠTRAUKĄ PARUOŠĖ: \_\_\_\_\_ SENIŪNIJOJE  
SKLYPAS YRA \_\_\_\_\_