



VILNIAUS MIESTO SAVIVALDYBĖS ADMINISTRACIJOS DIREKTORIAUS PAVADUOTOJAS

ĮSAKYMAS DĖL TERITORIJOS TARP KERNAVĖS, DAUGĖLIŠKIO IR ŠIRVINTŲ GATVIŲ DETALIOJO PLANO SKLYPO NR. 4 SPRENDINIŲ KOREGAVIMO TVIRTINIMO

2023 m. kovo d. Nr.
Vilnius

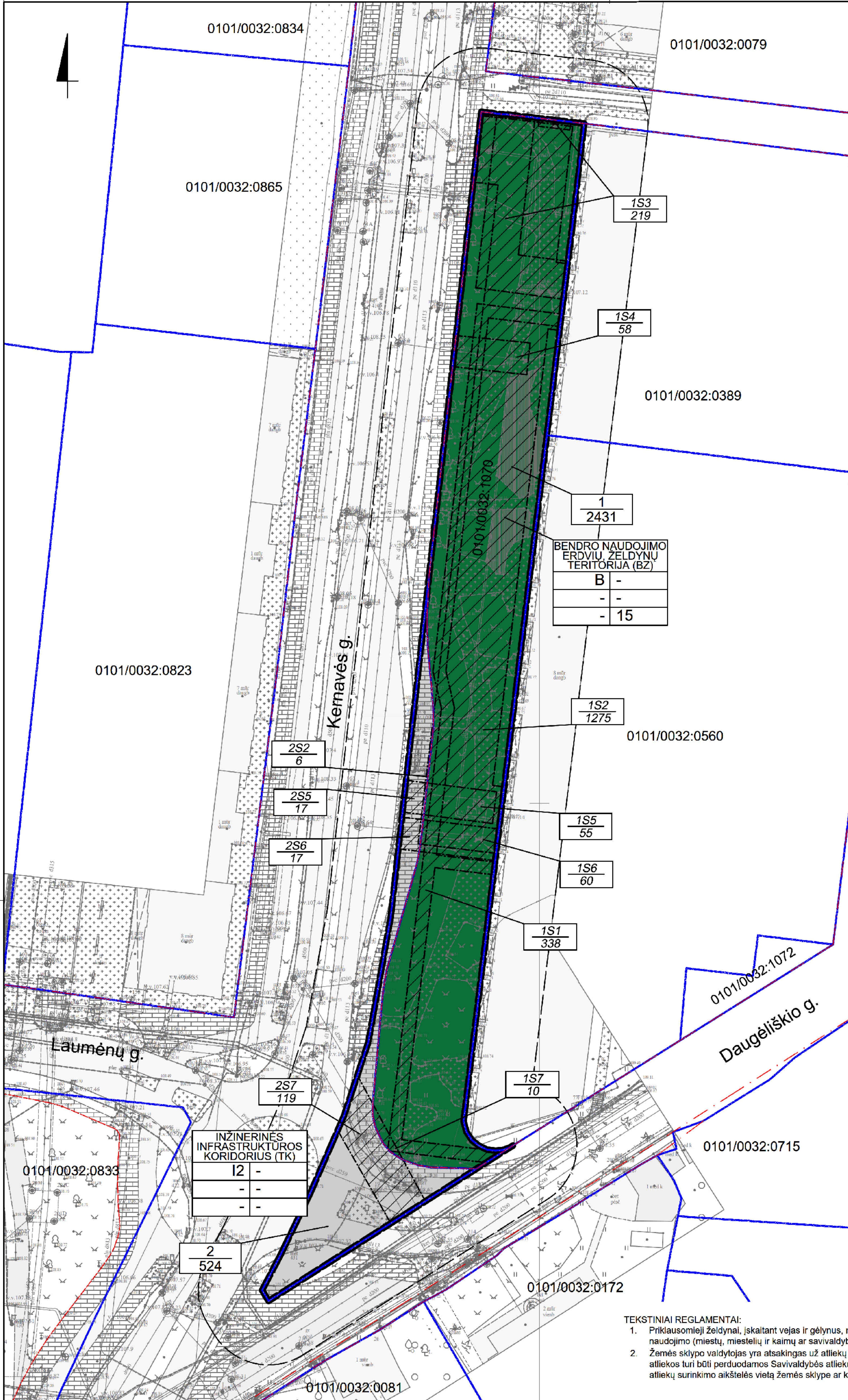
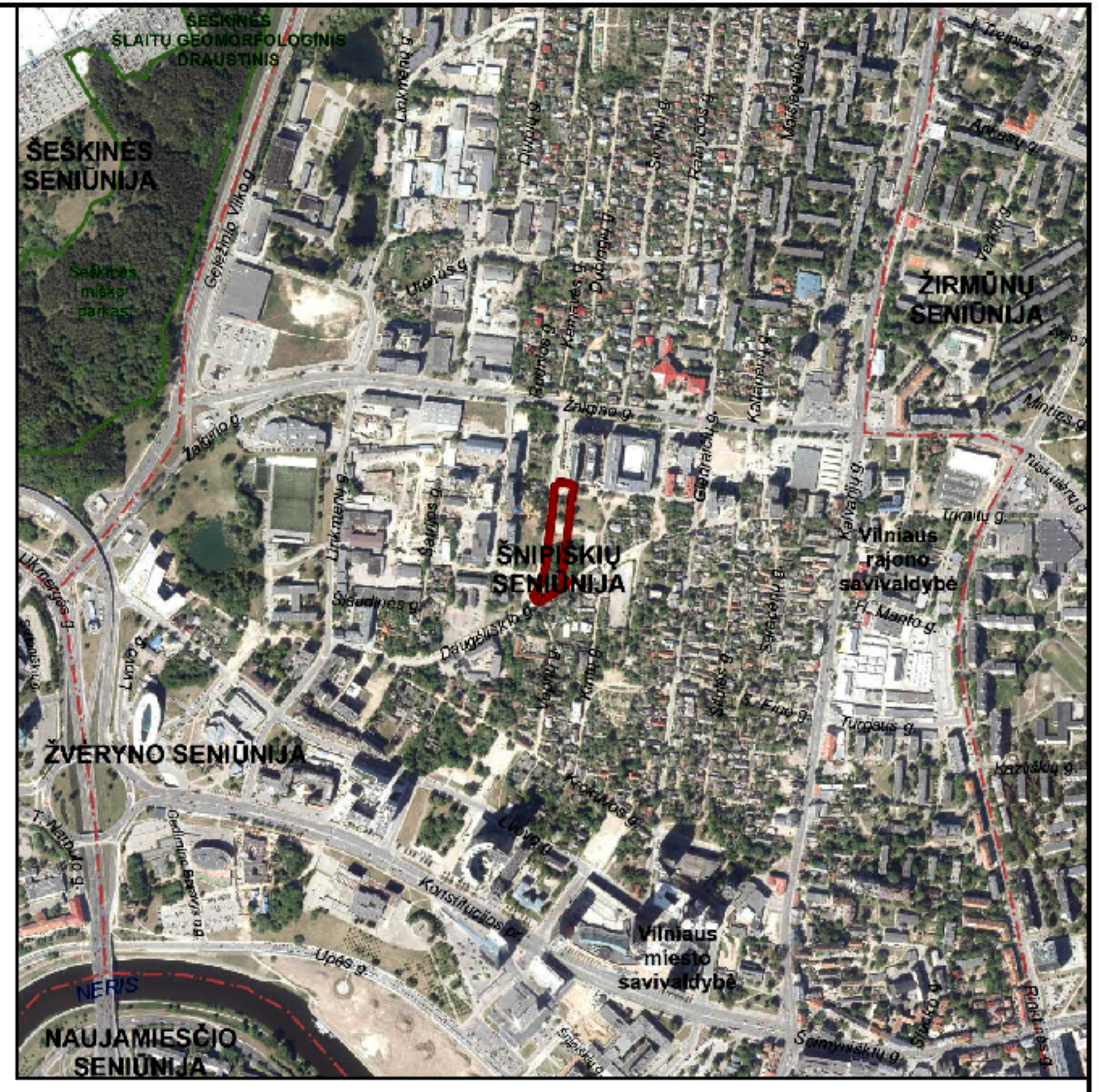
Vadovaudamasi Lietuvos Respublikos teritorijų planavimo įstatymu, Lietuvos Respublikos aplinkos ministro 2014 m. sausio 2 d. įsakymu Nr. D1-8 „Dėl Kompleksinio teritorijų planavimo dokumentų rengimo taisyklių patvirtinimo“ patvirtintomis Kompleksinio teritorijų planavimo dokumentų rengimo taisyklėmis ir Vilniaus miesto savivaldybės administracijos direktoriaus 2021 m. kovo 19 d. įsakymo Nr. 40-144/21 „Dėl Vilniaus miesto savivaldybės administracijos direktoriaus pavaduotojos Danutos Narbut įgaliojimų“ 1.1.8 papunkčiu ir atsižvelgdama į Valstybinės teritorijų planavimo ir statybos inspekcijos prie Aplinkos ministerijos 2023 m. kovo 10 d. teritorijų planavimo dokumento patikrinimo aktą Nr. REG267667:

1. T v i r t i n u Vilniaus miesto savivaldybės tarybos 2004 m. vasario 25 d. sprendimu Nr. 1-292 „Dėl Kernavės gatvės trasos ir gretimų teritorijų detaliojo plano sprendinių tvirtinimo“ patvirtinto detaliojo plano (registro Nr. T00061301), pakoreguoto Vilniaus miesto savivaldybės tarybos 2006 m. liepos 26 d. sprendimu Nr. 1-1277 „Dėl teritorijos tarp Kernavės, Daugėlišio ir Širvintų gatvių detaliojo plano tvirtinimo“ patvirtintu detaliuoju planu (registro Nr. T00056295), sklypo Nr. 4 sprendinių koregavimą: padalyti sklypą, vienam sklypui palikti bendrojo naudojimo teritorijos žemės naudojimo būdą, kitam nustatyti susisiekimo ir inžinerinių tinklų koridorių teritorijos žemės naudojimo būdą, nustatyti sklypams kitus teritorijos naudojimo reglamentus vadovaujantis Vilniaus miesto savivaldybės teritorijos bendrojo planu (registro Nr. T00056038) (Lietuvos Respublikos teritorijų planavimo dokumentų rengimo ir teritorijų planavimo proceso valstybinės priežiūros informacinėje sistemoje (TPDRIS) teritorijų planavimo dokumentas (TPD) Nr. K-VT-13-21-327). Pagrindinis brėžinys pridedamas.

2. N u s t a t a u, kad planavimo organizatorius patvirtintą detalų planą nustatyta tvarka per 5 darbo dienas turi pateikti įregistruoti Lietuvos Respublikos teritorijų planavimo dokumentų registre.

Administracijos direktoriaus pavaduotoja

Danuta Narbut



BENDRO NAUDOJIMO ERDVIŲ ŽELDŲŲ TERITORIJA (BZ)	
B	-
-	-
-	15

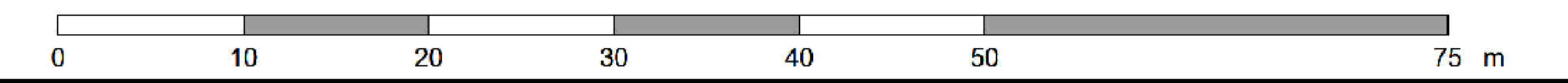
INŽINERINĖS INFRASTRUKTŪROS KORIDORIUS (TK)	
I2	-
-	-
-	-

- SUTARTINIAI ŽENKLAI**
- Planuojamos teritorijos riba
 - 10 metrų atstumo nuo planuojamos teritorijos riba
 - Esamų sklypų ribos
 - Projektuojamų sklypų ribos
 - Gatvių raudonosios linijos
 - Servituto zona
- TERITORIJOS NAUDOJIMO REGLAMENTAI**
- | | |
|---|--|
| N | N - sklypo, servituto numeris |
| M | M - sklypo, servituto plotas, m ² |
- | | |
|---|--|
| T | T - teritorijos naudojimo tipas |
| 1 | 1 - žemės naudojimo būdas (būdal): |
| 2 | 2 - B - Bendro naudojimo (miestų, miestelių ir kaimų ar savivaldybių bendro naudojimo) teritorijos |
| 3 | 3 - S - Susisiekimo ir inžinerinių tinklų koridorių teritorijos |
| 4 | 4 - leistinas pastatų aukštis (metrais) |
| 5 | 5 - leistinas žemės sklypo užstatymo tankis |
| 6 | 6 - leistinas žemės sklypo užstatymo intensyvumas |
| 7 | 7 - užstatymo tipas |
| 8 | 8 - priklausomųjų želdynų ir želdinių teritorijų dalys, % |
- Teritorijos naudojimo tipas:**
- Bendro naudojimo erdvių, želdynų teritorija (BZ)
 - Inžinerinės infrastruktūros koridorius (TK)

- TEKSTINIAI REGLAMENTAI:**
- Priklausomieji želdynai, įskaitant vejas ir gėlynus, nuo viso žemės sklypo ploto turi užimti ne mažiau kaip 15 proc. bendro naudojimo (miestų, miestelių ir kaimų ar savivaldybių bendro naudojimo) teritorijų žemės sklypuose (B).
 - Žemės sklypo valdytojas yra atsakingas už atliekų surinkimą, tvarkymą ir išvežimą iš jam priskirto žemės sklypo. Surinktos atliekos turi būti perduodamos Savivaldybės atliekų tvarkymo operatoriams. Techninio projekto rengimo metu privalo numatyti atliekų surinkimo aikštelės vietą žemės sklype ar kitą atliekų surinkimo organizavimo būdą.

REGLAMENTŲ APRAŠOMOJI LENTELĖ

Teritorijos Nr. (jos dalies) Nr.	Teritorijos pavadinimas (jos dalies) Nr.	Teritorijos naudojimo tipas	Teritorijos naudojimo reglamentas										Papildomi reglamentai								
			pagrindinis žemės naudojimo būdas (būdal)	leistinas pastatų aukštis, m	leistinas žemės sklypo užstatymo tankis, %	leistinas žemės sklypo užstatymo intensyvumas, %	leistinas žemės sklypo užstatymo tipas	galimi žemės sklypų dydžiai	statinų paskirtys	kiti reglamentai											
1	1	2431	BZ (bendro naudojimo erdvių, želdynų teritorija)	KT (kitos paskirties žemė)	B (Bendro naudojimo (miestų, miestelių ir kaimų ar savivaldybių bendro naudojimo) teritorijos)	-	-	-	-	-	-	-	-	-	-	-	Specialiosios žemės naudojimo sąlygos: Visų rūšių tinkle elektroninių ryšių infrastruktūros apsaugos zonos; Elektros tinklų apsaugos zonos; Kultūros paveldo objektų ir vietovių teritorijos, jų apsaugos zonos; Šilumos perdavimo tinklų apsaugos zonos; Vandens tiekimo ir nuotekų, paviršinių nuotekų tvarkymo infrastruktūros apsaugos zonos; Aerodromo apsaugos zonos.	15	Servitutas. Kodas: 206; 207; 208	1S1 338	
																		Servitutas. Kodas: 206; 207; 208	1S2 1275		
																		Servitutas. Kodas: 206; 207; 208	1S3 219		
																		Servitutas. Kodas: 206; 207; 208	1S4 58		
																		Servitutas. Kodas: 206; 207; 208	1S5 55		
																		Servitutas. Kodas: 206; 207; 208	1S6 60		
																		Servitutas. Kodas: 206; 207; 208	1S7 10		
2	2	524	TK (inžinerinės infrastruktūros koridorių)	KT (kitos paskirties žemė)	I2 (Susisiekimo ir inžinerinių tinklų koridorių teritorijos)	-	-	-	-	-	-	-	-	-	-	-	-	Specialiosios žemės naudojimo sąlygos: Visų rūšių tinkle elektroninių ryšių infrastruktūros apsaugos zonos; Kultūros paveldo objektų ir vietovių teritorijos, jų apsaugos zonos; Šilumos perdavimo tinklų apsaugos zonos; Vandens tiekimo ir nuotekų, paviršinių nuotekų tvarkymo infrastruktūros apsaugos zonos; Aerodromo apsaugos zonos.	-	Servitutas. Kodas: 206; 207; 208	2S2 6
																		Servitutas. Kodas: 206; 207; 208	2S5 17		
																		Servitutas. Kodas: 206; 207; 208	2S6 17		
																		Servitutas. Kodas: 206; 207; 208	2S7 119		



Objektas	Kernavės g. 4, Vilnius						
Plano tipas	Topografinis planas - pilnas turinys						
UAB „Inžinerijos centras“				Pagrindinis objektų padėties tikslumas, cm			
				horizontaliosios padėties: 5		vertikaliosios padėties: 4	
Kv. paž. Nr.	Vardas ir pavardė	Parašas	Data	Mastelis	Koordinacių sistema	Aukščių sistema	Lapas Lapų
JGKV-1464	Aurimas Gudelis	<i>[Signature]</i>	2021-12-07	1:500	LKS 94	LAS07	3 3
Užsakovas	SĮ "Vilniaus planas"			Rangovas	Uab "Inžinerijos centras"		
0	2022-06-15	LAIDOS STATUSAS, KEITIMO PRIEŽASTIS (JEI TAIKOMA)					
LAIDA	IŠLEIDIMO DATA						
KVAL. PATV. DOK. NR.	VILNIAUS PLANAS			Statinio projekto pavadinimas			
TPV 0067	PV	Giedrius Bireta	TERITORIJOS TARP KERNAVĖS, DAUGĖLIŠKIO IR ŠIRVINTŲ GATVIŲ DETALIOJO PLANO SKLYPO NR. 4 SPRENDINIŲ KOREGAVIMAS				
TPV 0067	arch.	Giedrius Bireta	Statinio numeris ir pavadinimas, dokumento pavadinimas				Laida
			PAGRINDINIS BRĖŽINYS				0
			MASTELIS 1:500				
LT	Statytojas ir (arba) užsakovas			Dokumento žymuo		Lapas	Lapų
			Vilniaus miesto savivaldybės administracijos direktorius		VP 21-132	1	1

Servituto rūšis:
 206: servitutas - teisė tiesti požemines, antžemines komunikacijas (tarnaujantis daiktas);
 207: servitutas - teisė aptarnauti požemines, antžemines komunikacijas (tarnaujantis daiktas);
 208: servitutas - teisė naudoti požemines, antžemines komunikacijas (tarnaujantis daiktas)

DETALŪS METADUOMENYS

Dokumento sudarytojas (-ai)	Vilniaus miesto savivaldybė 188710061, Konstitucijos pr. 3, LT-09601, Vilnius
Dokumento pavadinimas (antraštė)	DĖL TERITORIJOS TARP KERNAVĖS, DAUGĖLIŠKIO IR ŠIRVINTŲ GATVIŲ DETALIOJO PLANO SKLYPO NR. 4 SPRENDINIŲ KOREGAVIMO TVIRTINIMO
Dokumento registracijos data ir numeris	2023-03-21 Nr. A30-1115/23
Dokumento gavimo data ir dokumento gavimo registracijos numeris	–
Dokumento specifikacijos identifikavimo žymuo	ADOC-V1.0
Parašo paskirtis	Pasirašymas
Parašą sukūrusio asmens vardas, pavardė ir pareigos	Danuta Narbut, Administracijos direktoriaus pavaduotoja, Administracijos direktorius
Sertifikatas išduotas	DANUTA NARBUT LT
Parašo sukūrimo data ir laikas	2023-03-21 09:02:36 (GMT+02:00)
Parašo formatas	XAdES-T
Laiko žymoje nurodytas laikas	2023-03-21 09:02:49 (GMT+02:00)
Informacija apie sertifikavimo paslaugų teikėją	EID-SK 2016, AS Sertifitseerimiskeskus EE
Sertifikato galiojimo laikas	2020-07-27 16:38:23 – 2023-07-27 16:38:23
Informacija apie būdus, naudotus metaduomenų vientisumui užtikrinti	"Registravimas" paskirties metaduomenų vientisumas užtikrintas naudojant "RCSC IssuingCA, VI Registru centras - i.k. 124110246 LT" išduotą sertifikatą "Dokumentų valdymo sistema Avilys, Vilniaus miesto savivaldybės administracija, į.k. 188710061 LT", sertifikatas galioja nuo 2021-12-20 09:38:49 iki 2024-12-19 09:38:49
Pagrindinio dokumento priedų skaičius	1
Pagrindinio dokumento priedamų dokumentų skaičius	–
Priedamo dokumento sudarytojas (-ai)	–
Priedamo dokumento pavadinimas (antraštė)	–
Priedamo dokumento registracijos data ir numeris	–
Programinės įrangos, kuria naudojantis sudarytas elektroninis dokumentas, pavadinimas	Dokumentų valdymo sistema „Avilys“, versija 3.5.69.1
Informacija apie elektroninio dokumento ir elektroninio (-ių) parašo (-ų) tikrinimą (tikrinimo data)	Atitinka specifikacijos keliamus reikalavimus. Visi dokumente esantys elektroniniai parašai galioja (2023-03-21 10:22:45)
Paieškos nuoroda	–
Papildomi metaduomenys	Nuorašą suformavo 2023-03-21 10:22:45 Dokumentų valdymo sistema „Avilys“