

TRUMPINIMAI	
Žym.	Eksplikacija
	Svečių namai, rekonstravimas (5 aukštai):
A	Korpusas A
B	Korpusas B
C	Korpusas C
2	Automobilių stovėjimo aikštelė (elektromobiliai 2 vnt.)
3	Automobilių stovėjimo aikštelė (elektromobiliai 5 vnt.)
4	Vaikų žaidimo aikštelė
5	Sporto aikštelė (treniruokliai)
6	Esamas garažas
7	Esami būtinųjų atliekų konteineriai (pusiau požeminiai)
8	Esamas administracinis pastatas
9	Esamas lopšelis - darželis
10	Esamas požeminis garažas
11	Esamas gyvenamasis pastatas
12	Esamas S. Konarskio skveras
13	Intelektualių žaidimų vieta (šachmatai)
14	Aikštelė bendriems poreikiams, esamų pastatų gyventojų infrastruktūros pagerinimui
15	Transformatorinė (naujai statoma)
16	Dyzelgeneratorius

SUTARTINIAI ŽYMĖJIMAI	
Žymėjimas	Eksplikacija
[Red dashed line]	Sklypo riba (sklypo kad.Nr.0101/0055:21)
[Red dotted line]	Kaimyninių sklypų ribos
[Red dashed line]	gatvių raudonosios linijos
[Red dashed line]	Darbu vykdymo riba (sklypo ribose) - statybos etapai
[Blue dashed line]	Rekonstruojami pastatai
[Black outline]	Esami pastatai
[Blue arrow]	Įvažiavimai/švažiavimai į sklypą
[Blue arrow]	Įėjimai į pastatą
[Blue arrow]	Įvažiavimas/švažiavimas į požeminę automobilių saugyklą
[Green circle]	Saugomi esami medžiai
[Green circle]	Kertami esami medžiai
[Green circle]	Želdynai (žr. želdynų planą)
[Blue circle]	Projektuojamos horizontalės
[Blue circle]	Absoliutinė altitudė
[Blue circle]	Esama tvora
[Blue circle]	Nauji tvoros segmentai
[Blue circle]	Suoliukas
[Blue circle]	Šukšliadėžė
[Blue circle]	Teritorijos apšvietimas: šviestuvai (h-1.1m)

esama past.kamp.al|  
projektuojama past.kamp.al|

SUTARTINIAI ŽYMĖJIMAI	
Žymėjimas	Eksplikacija
[Red dashed line]	Kelio bortas
[Red dashed line]	Šaligatvio bortas
[Red dashed line]	Vejos, nuogrindos bortas (plastikinis bortas)
[Red dashed line]	Žemintas kelio/šaligatvio bortas
[Red dashed line]	Esamas demontuojamas bortas (gatvės, šaligatvio bortas)
[Red dashed line]	Paviršinių nužymėjimas (žr. reikalavimą)
[Red dashed line]	Pėsčiųjų takai: trinkelės
[Red dashed line]	Automobilių važiavimo dalis: trinkelės
[Red dashed line]	Nuogrinda: skalda
[Red dashed line]	Automobilių važiavimo dalis (esama dangą):asfaltas
[Red dashed line]	Atnaujinama automobilių važiavimo dalis: asfaltas
[Red dashed line]	Atnaujinami/rengiami nauji pėsčiųjų takai: bet. plytelės
[Red dashed line]	Aikštelė: skalda
[Red dashed line]	Veja
[Red dashed line]	Veja (sustiprinta)
[Red dashed line]	Apželdinimas: gėlynai (tiklinama DP)
[Red dashed line]	Vaikų žaidimo aikštelė
[Red dashed line]	Ramaus poilsio zona
[Red dashed line]	Pauglių sporto aikštelė

APŽELDINIMAS SKLYPO RIBOSE		
Grafinis žymėjimas	Augalo pavadinimas	Pastabos
[Green circle]	Medžiai	Medžiai sodinami suformuotuose vazonuose (h-0.7m.). Kiekius ir aprašą žr. žiniaraštyje.
[Green circle]	Gyvatvorė	Kiekius ir aprašą žr. žiniaraštyje.
[Green circle]	Gėlynas	Gėlynai sodinami suformuotuose vazonuose (h-0.2m.). Kiekius ir aprašą žr. žiniaraštyje.
[Green circle]	Gėlynas	Gėlynai sodinami suformuotuose vazonuose (h-0.4m.). Kiekius ir aprašą žr. žiniaraštyje.
[Green circle]	Dekoratyvinė gyvatvorė	Vazonai (h-0.9m.). Kiekius ir aprašą žr. žiniaraštyje.
[Green circle]	Gyvatvorė - persodinamos tujos	Kiekius ir aprašą žr. žiniaraštyje.


PASTABA: 1. medžiai sodinami 1,0 - 1,5 metrų aukščiū;  
2. kertami medžiai sklypo ribose ir už sklypo ribų nurodyti želdynų ir suvestiniame inžinerinių tinklų plane (žr. grafinę dalį ir aiškinamąjį raštą);

SĮ „Vilniaus planas“  
Geografinių informacinių sistemų poskyris  
Asta Maželė  
2021 02 18  
7396

SUTARTINIAI ŽYMĖJIMAI	
Žymėjimas	Eksplikacija
[Red dashed line]	Sklypo, kuriame koreguojama užstatymo zona ir riba, ribos
[Red dashed line]	Greitųjų sklypų ribos
[Red dashed line]	gatvių raudonosios linijos
[Blue dashed line]	Esami pastatai
[Blue dashed line]	Detaliojo plano tinklieio korektūros galiojimo riba
[Blue dashed line]	Detaliojo plane nustatyta esama statybos zona
[Blue dashed line]	Nauja statybos zona
[Blue dashed line]	Nauja požeminė statybos zona
[Blue dashed line]	Nauja automobilių stovėjimo zona
[Blue dashed line]	Detaliojo plane nustatyta naikinama esama antžeminė statybos zona
[Blue dashed line]	Detaliojo plane nustatyta naikinama antžeminė užstatymo riba
[Blue dashed line]	Nauja užstatymo riba
[Blue dashed line]	Nauja požeminė užstatymo riba

Vilniaus miesto savivaldybės administracijos  
TERITORIJŲ PLANAVIMO KOMISIJA  
SUDERINTA 2021-03-22  
PROT. NR. 1-092-13/21-1VTPK  
DOK. NR. A 51-25323/21  
(2.15.2.1-VMA)  
GIS NR. 7396

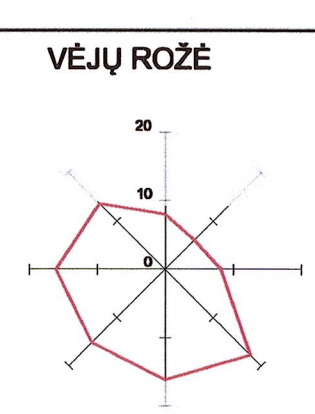
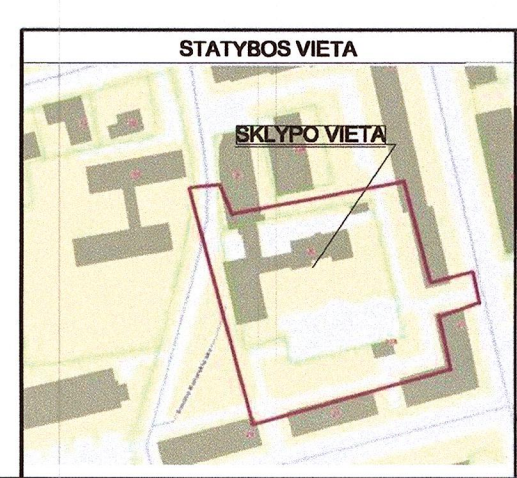
„TOPD derinimo lentelė“		
Stambaus mastelio topografinių planų derinimo su inžinerinius tinklus eksploatuojančiomis organizacijomis viešojoje elektroninėje paslaugoje (TOPD) topografinio plano teritorijai suteiktas unikalus numeris ir data.	Data	Suteiktas unikalus Nr.
	2020-05-13	13:20:4535



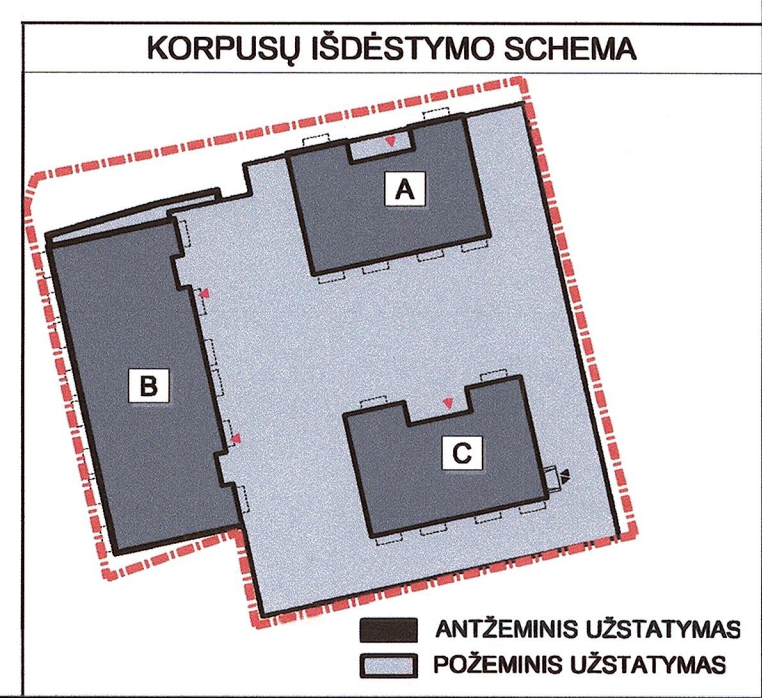
Paraiškos Nr.174867

Sklypo riba pažymėta pasinaudojus žemės sklypo planu.  
Koordinatių sistema LKS-94m. Lietuvos valstybinės aukščių sistemos LAS07.

UŽDAROJI AKCINĖ BENDROVĖ „Dextrus“			
TM	Geodezijos tinklas:	Kvalifikacijos paž. Nr.:	Kvalifikacija suteikta:
	Darius Vilketis	IGK/278	2011-07-19
Pareig.	V. Pavardė	Parasas	Data
Objektas:	Inžinerinis topografinis planas M 1:500		
Užsakovas	Obj. nr.	Lap.	Kad. Nr. 0101/0055:0021
	200402	1/1	



PRITARTA  
DIREKTORINIS VARDAS BROMITA  
DARIUS ŠIMOLINSKIS  
2021 03 22



Kompleksas: 2019-01		Projekto pavadinimas:	
Atestato Nr.:	P. Lukšo g. 32, LT-08222 Vilnius	Sklypo pavadinimas:	Sklypo Vilniaus m. sav., Naujamiesto sen., T. Šeivenkos g. 25 (skl. Kad. Nr. 0101/0055:21) detaliojo plano korektūra techninio projekto rengimo metu.
A 974	A. Pilušas	Statinių statybos zonos ir ribų koregavimas	
30379	V. Norkūnaitė	Objektai: Svečių namai	Naudojimo paskirtis: Viešbučių paslaugos pastatas (7.1)
		Kategorija: Ypatieji statiniai	
		Sklypo sutvarkymo (sklypo plano) brėžinys su koreguojama antžemine ir požemine užstatymo zona ir ribomis M 1:500	
LT	Statytojas: UAB "Bromita"		Laida O
		2019-01-DTP-B-1.04	Lapas Lapų 4 4