

Statytojas	Vilniaus miesto savivaldybės administracija
Užsakovas	A. G.
Statinio projekto pavadinimas	Vincento Gorskio g. Tarandės k., Vilniaus m. sav. rekonstravimo projektas
Statinio projekto Nr.	PS21-01
Statinio projekto etapas	Projektiniai pasiūlymai
Bylos žymuo	PS21-01-PP
Bylos laida	0
Bylos išleidimo data	2021

Pareigos	Vardas, pavardė	Atestato Nr.	Data	Parašas
MB „Locus 3D“ direktorius	B. Ubartas		2021	
Projekto vadovas	B. Ubartas	36342	2021	

Išduodamos pagal pateiktą statytojo (užsakovo) prašymą 2020-01-01 Nr. E348-1/20(2.9.4.9E-I

PRISIJUNGIMO PRIE SUSISIEKIMO KOMUNIKACIJŲ SĄLYGOS

2020-01-10

Nr. 20/31

Projekto pavadinimas Vilniaus miesto Vincento Gorskio gatvės projektavimas

Statytojas (užsakovas) Vilniaus miesto savivaldybė

Susisiekimo komunikacijų sąlygos

Suprojektuoti Vincento Gorskio gatvę.

Gatvės techniniai parametrai: ne siauresnė kaip dviejų eismo juostų (5,50 m pločio) asfalto dangos važiuojamoji dalis, ne siuresnis kaip 1,50 m pločio betoninių plytelių šaligatvis.

Gatvę projektuoti su apšvietimu.

Galimas statybos darbų etapiškumas.

Spręsti lietaus vandens surinkimą ir nuvedimą nuo naujai įrengiamų dangų.

Eismo reguliavimo ir eismo saugumo priemonės pagal poreikį projektuoti vadovaujantis Vilniaus miesto savivaldybės administracijos direktoriaus 2009-10-15 patvirtintu įsakymu Nr. 30-1783 „Techninių eismo reguliavimo priemonių įrengimo ir jų priežiūros Vilniaus mieste aprašas“.

Savivaldybės vardu projektas rengiamas vadovaujantis 2019-11-27 susisiekimo komunikacijų projektavimo sutartimi Nr. A326-347/19(2.9.4.2-INF)

Vyriausiasis patarėjas

Julius Morkūnas

vyriausioji specialistė Marija Joteikienė, tel. 211 2521

Sąlygas gavau

(parašas)

(vardas ir pavardė)

2020 - -



VILNIAUS MIESTO SAVIVALDYBĖS ADMINISTRACIJA

vytenis@locus3d.com

2021-03- Nr. A51- /21(2.9.4.9E-INF)
 Į 2021-02-24 Nr. A348-292/21

DĖL PRISIJUNGIMO PRIE SUSISIEKIMO KOMUNIKACIJŲ SĄLYGŲ NR. 20/31 NAUJOS REDAKCIJOS

Jūsų prašymas dėl prisijungimo prie susisieikimo komunikacijų sąlygų Nr. 20/31 (toliau – prisijungimo sąlygos) pakeitimo išnagrinėtas 2021-03-10 Vilniaus miesto savivaldybės administracijos sąlygų rengimo darbo grupės pasitarime.

Keičiame prisijungimo sąlygų reikalavimus iš „Suprojektuoti Vincento Gorskio gatvę. Gatvės techniniai parametrai: ne siauresnė kaip dviejų eismo juostų (5,50 m pločio) asfalto dangos važiuojamoji dalis, ne siauresnis kaip 1,50 m pločio betoninių plytelių šaligatvis.“ į „Suprojektuoti Vincento Gorskio gatvę, pritaikant ją bendrajam pėsčiųjų ir motorizuoto transporto eismui. Gatvės techniniai parametrai: ne siauresnė kaip 5,0 m pločio važiuojamoji dalis, ne siauresnis kaip 1,50 m pločio šaligatvis.“.

Papildome prisijungimo sąlygas reikalavimu „Projektuojamos susisieikimo ir inžinerinės infrastruktūros ribos, parametrai ir medžiagiškumas nustatomi ir tvirtinami Inžinerinių statinių projektų ir projektinių pasiūlymų vertinimo darbo grupėje.“.

Visi kiti prisijungimo sąlygose įrašyti reikalavimai lieka galioti.

Vyriausiasis patarėjas,
 laikinai einantis vyriausiojo inžinieriaus pareigas

Anton Nikitin

Marija Joteikienė, 211 2521, el. paštas marija.joteikiene@vilnius.lt

Šis atsakymas gali būti skundžiamas Vilniaus miesto savivaldybės administracijos direktoriui, Lietuvos administracinių ginčų komisijai (Vilniaus g. 27, LT-01402 Vilnius) ar Vilniaus apygardos administraciniam teismui (Žygimantų g. 2, LT-01102 Vilnius) Lietuvos Respublikos ikiteisminio administracinių ginčų nagrinėjimo tvarkos ir Lietuvos Respublikos administracinių bylų teisenos įstatymų nustatyta tvarka arba Lietuvos Respublikos Seimo kontrolierių įstaigai (Gedimino pr. 56, LT-01110 Vilnius) Lietuvos Respublikos Seimo kontrolierių įstatymo nustatyta tvarka.



Biudžetinė įstaiga
 Kodas 188710061
 Duomenys kaupiami ir saugomi
 Juridinių asmenų registre

Konstitucijos pr. 3
 LT-09601 Vilnius
 Tel. (8 5) 211 2616

El. p. savivaldybe@vilnius.lt
www.vilnius.lt



DETALŪS METADUOMENYS

Dokumento sudarytojas (-ai)	Vilniaus miesto savivaldybė 188710061, Konstitucijos pr. 3, LT-09601, Vilnius
Dokumento pavadinimas (antraštė)	DĖL PRISIJUNGIMO PRIE SUSISIEKIMO KOMUNIKACIJŲ ŠALYGŲ NR. 20/31 NAUJOS REDAKCIJOS
Dokumento registracijos data ir numeris	2021-03-15 Nr. A51-22819/21(2.9.4.9E-INF)
Dokumento gavimo data ir dokumento gavimo registracijos numeris	–
Dokumento specifikacijos identifikavimo žymuo	ADOC-V1.0
Parašo paskirtis	Pasirašymas
Parašą sukūrusio asmens vardas, pavardė ir pareigos	Anton Nikitin, Administracijos direktoriaus vyriausiasis patarėjas, Administracijos direktorius
Sertifikatas išduotas	ANTON,NIKITIN LT
Parašo sukūrimo data ir laikas	2021-03-15 17:41:09 (GMT+02:00)
Parašo formatas	XAdES-EPES
Laiko žymoje nurodytas laikas	–
Informacija apie sertifikavimo paslaugų teikėją	EID-SK 2016, AS Sertifitseerimiskeskus EE
Sertifikato galiojimo laikas	2018-07-04 12:02:29 – 2023-07-03 23:59:59
Informacija apie būdus, naudotus metaduomenų vientisumui užtikrinti	"Registravimas" paskirties metaduomenų vientisumas užtikrintas naudojant "RCSC IssuingCA, VI Registru centras - i.k. 124110246 LT" išduotą sertifikatą "Dokumentų valdymo sistema Avilys, Vilniaus miesto savivaldybės administracija, į.k.188710061 LT", sertifikatas galioja nuo 2018-12-27 14:17:37 iki 2021-12-26 14:17:37
Pagrindinio dokumento priedų skaičius	–
Pagrindinio dokumento priedamų dokumentų skaičius	–
Priedamo dokumento sudarytojas (-ai)	–
Priedamo dokumento pavadinimas (antraštė)	–
Priedamo dokumento registracijos data ir numeris	–
Programinės įrangos, kuria naudojantis sudarytas elektroninis dokumentas, pavadinimas	Dokumentų valdymo sistema „Avilys“, versija 3.5.34
Informacija apie elektroninio dokumento ir elektroninio (-ių) parašo (-ų) tikrinimą (tikrinimo data)	Atitinka specifikacijos keliamus reikalavimus. Visi dokumente esantys elektroniniai parašai galioja (2021-03-15 17:49:00)
Paieškos nuoroda	–
Papildomi metaduomenys	Nuorašą suformavo 2021-03-15 17:49:00 Dokumentų valdymo sistema „Avilys“



VILNIAUS MIESTO SAVIVALDYBĖS ADMINISTRACIJA

PRITARIU
Infrastruktūros skyriaus vedėjas
Virginijus Pauža

INŽINERINIO STATINIO PROJEKTINIŲ PASIŪLYMŲ RENGIMO UŽDUOTIS

2021-04 Nr. A358- /21 (2.9.4.5E-INF)

Eil. nr.	Pavadinimas	Reikalavimai
I. Bendra informacija apie projektą		
1.	Projekto pavadinimas (STR 1.04.04:2017 „Statinio projektavimas, projekto ekspertizė“ papunktis 6.8.)	<i>Vincenzo Gorskio g. Vilniaus m. rekonstravimo projektas</i>
2.	Statytojas	<i>Vilniaus miesto savivaldybė</i>
3.	Užsakovas	<i>Fizinis asmuo</i>
4.	Projektuotojas	<i>MB "LOCUS 3D", vytenis@locus3d.com</i>
5.	Pagrindinė statinio naudojimo paskirtis (pagal STR 1.01.03:2017 „Statinių klasifikavimas“)	
6.	Projektinių pasiūlymų rengimo tikslas	- Gerinti susisiekimo ir eismo organizavimo sąlygas; - Informuoti visuomenę apie statinio projektavimą pagal statybos techninio reglamento STR 1.04.04:2017 „Statinio projektavimas, projekto ekspertizė“ reikalavimus.
7.	Statinio (-ių) ar statinių grupės kategorija (pagal STR 1.01.03:2017 „Statinių klasifikavimas“)	
8.	Kita informacija (kultūros paveldo, saugomos teritorijos)	-
9.	Esamos statinio konstrukcijos, jų funkcinė paskirtis.	-
II. Projektinių pasiūlymų apimtis ir statytojo pateikiami duomenys		
10.	Projektinių pasiūlymų apimtis	- aiškinamasis raštas; - dangų planas; - skersiniai profiliai; - želdinių būklės vertinimas, apželdinimo pasiūlymai.
11.	Pateikiami dokumentai, nurodomi projektinių	- Prisijungimo prie susisiekimo komunikacijų sąlygos 2021-01-10 Nr. 30/31 (sąlygų redakcija 2021-03-15 Nr. A51-

	pasiūlymų rengimo dokumentams taikomi teisės aktai.	22819/21(2.9.4.9E-INF). - <i>Vilniaus miesto savivaldybės administracijos direktoriaus 2018 m. gruodžio 17 d. įsakymu Nr. 30-3844/1892.1.1E-TD20 patvirtintos Susisieikimo pėsčiomis projektų Vilniaus miesto savivaldybėje rengimo ir įgyvendinimo rekomendacijos https://vilnius.lt/lt/savivaldybe/miesto-ukis-ir-transportas/susisiekimo-pesciomis-projektu-rekomendacijos/;</i> - <i>Vilniaus miesto savivaldybės 2016-06-15 tarybos sprendimu Nr. 1-518 patvirtintos Susisieikimo dviračiais projektų Vilniaus miesto savivaldybėje rengimo ir įgyvendinimo rekomendacijos https://vilnius.lt/wp-content/uploads/2018/07/duratu.pdf</i>
	III. Reikalavimai projektiniams pasiūlymams	
12	Esminiai funkciniai (paskirties) reikalavimai statiniui	- <i>Sprendiniai turi atitikti Prisijungimo prie susisieikimo komunikacijų sąlygų 2021-01-10 Nr. 30/31 (sąlygų redakcija 2021-03-15 Nr. A51-22819/21(2.9.4.9E-INF) ir susisieikimo komunikacijų statybą reglamentuojančių teisės aktų reikalavimus.</i>
13	Reikalavimai architektūros (estetinius aplinkai, kraštovaizdžiui	- <i>Susisieikimo sistemos dizaino detalės, elementų pločiai, skerspjuviai turi išlaikyti vieningus funkciškai pagrindžiamus parametrus.</i> - <i>Sprendiniai turi atitikti universalaus dizaino principus</i>
14	Nurodymai sprendinių derinimui, jų pritarimui	- <i>Projektinius pasiūlymus derinti su Infrastruktūros darbų priežiūros ir inžinerinių statinių projektų ir projektinių pasiūlymų vertinimo darbo grupe.</i>
15	Nurodymai projektinių pasiūlymų vaizdinės informacijos parengimui	-
16	Reikalavimai projekto rengimo dokumentų kalbai (-oms).	<i>Lietuvių</i>
17	Reikalavimai projekto rengimo dokumentų įforminimui, sudėčiai ir pan.	- -
	IV. Projektuotojo autorines teises ir galimi projekto keitimai	
18	<i>Projektuotojas turi jo parengtų projektinių pasiūlymų autorines teises. Statytojas be projektuotojo sutikimo projekto kopijas gali naudoti tik tam tikslui, kuriam skirtas Projektas.</i>	

DETALŪS METADUOMENYS

Dokumento sudarytojas (-ai)	Vilniaus miesto savivaldybė 188710061, Konstitucijos pr. 3, LT-09601, Vilnius
Dokumento pavadinimas (antraštė)	INŽINERINIO STATINIO PROJEKTINIŲ PASIŪLYMŲ RENGIMO UŽDUOTIS (Vincento Gorskio g. Vilniaus m. rekonstravimo projektas)
Dokumento registracijos data ir numeris	2021-04-26 Nr. A358-42/21(2.1.19-INF)
Dokumento gavimo data ir dokumento gavimo registracijos numeris	–
Dokumento specifikacijos identifikavimo žymuo	ADOC-V1.0
Parašo paskirtis	Vizavimas
Parašą sukūrusio asmens vardas, pavardė ir pareigos	Linas Bartusevičius, Projektavimo poskyrio vedėjas, Infrastruktūros skyrius
Sertifikatas išduotas	LINAS,BARTUSEVIČIUS LT
Parašo sukūrimo data ir laikas	2021-04-23 13:20:04 (GMT+03:00)
Parašo formatas	XAdES-X-L
Laiko žymoje nurodytas laikas	2021-04-23 13:20:17 (GMT+03:00)
Informacija apie sertifikavimo paslaugų teikėją	EID-SK 2016, AS Sertifitseerimiskeskus EE
Sertifikato galiojimo laikas	2019-08-30 17:52:14 – 2024-08-28 23:59:59
Parašo paskirtis	Pasirašymas
Parašą sukūrusio asmens vardas, pavardė ir pareigos	Virginijus Pauža, Infrastruktūros skyriaus vedėjas, Infrastruktūros skyrius
Sertifikatas išduotas	VIRGINIJUS PAUŽA, Vilniaus miesto savivaldybės administracija LT
Parašo sukūrimo data ir laikas	2021-04-26 09:30:27 (GMT+03:00)
Parašo formatas	XAdES-T
Laiko žymoje nurodytas laikas	2021-04-26 09:30:39 (GMT+03:00)
Informacija apie sertifikavimo paslaugų teikėją	ADIC CA-A, Asmens dokumentu israsymo centras prie LR VRM LT
Sertifikato galiojimo laikas	2020-11-26 08:17:55 – 2023-11-26 08:17:55
Informacija apie būdus, naudotus metaduomenų vientisumui užtikrinti	"Registravimas" paskirties metaduomenų vientisumas užtikrintas naudojant "RCSC IssuingCA, VI Registru centras - i.k. 124110246 LT" išduotą sertifikatą "Dokumentų valdymo sistema Avilys, Vilniaus miesto savivaldybės administracija, į.k.188710061 LT", sertifikatas galioja nuo 2018-12-27 14:17:37 iki 2021-12-26 14:17:37
Pagrindinio dokumento priedų skaičius	–
Pagrindinio dokumento priedamų dokumentų skaičius	–
Priedamo dokumento sudarytojas (-ai)	–
Priedamo dokumento pavadinimas (antraštė)	–
Priedamo dokumento registracijos data ir numeris	–
Programinės įrangos, kuria naudojantis sudarytas elektroninis dokumentas, pavadinimas	Dokumentų valdymo sistema „Avilys“, versija 3.5.34
Informacija apie elektroninio dokumento ir elektroninio (-ių) parašo (-ų) tikrinimą (tikrinimo data)	Atitinka specifikacijos keliamus reikalavimus. Visi dokumente esantys elektroniniai parašai galioja (2021-04-26 10:19:41)
Paieškos nuoroda	–
Papildomi metaduomenys	Nuorašą suformavo 2021-04-26 10:19:41 Dokumentų valdymo sistema „Avilys“



VILNIAUS MIESTO SAVIVALDYBĖS ADMINISTRACIJA

**INŽINERINIŲ STATINIŲ PROJEKTŲ IR PROJEKTINIŲ PASIŪLYMŲ VERTINIMO
DARBO GRUPĖS
PASITARIMO PROTOKOLO IŠRAŠAS**

2021-04-09 Nr.A16-326/21(2.1.76E-INF)

4. SVARSTYTA. Dėl objekto „Vincento Gorskio g. Vilniaus m. rekonstravimo projektas“ projektinių pasiūlymų pakartotino svarstymo.

NUTARTA:

4.1. Palikti principinį gatvės sprendinių išdėstymą ir pritarti projektinių pasiūlymų sprendinių viešinimui.

Pasitarimo pirmininkas
Darbo grupės sekretorė


Raivydas Rakauskas
Danguolė Emilija Baleišytė

Išrašas tikras

DETALŪS METADUOMENYS

Dokumento sudarytojas (-ai)	Vilniaus miesto savivaldybė 188710061, Konstitucijos pr. 3, LT-09601, Vilnius
Dokumento pavadinimas (antraštė)	DĖL 2021-04-09 PROTOKOLO Nr.A16-326/21(2.1.76E-INF) IŠRAŠO PATEIKIMO
Dokumento registracijos data ir numeris	2021-04-09 Nr. A51-31559/21(3.3.2.26E-INF)
Dokumento gavimo data ir dokumento gavimo registracijos numeris	–
Dokumento specifikacijos identifikavimo žymuo	ADOC-V1.0
Parašo paskirtis	Vizavimas
Parašą sukūrusio asmens vardas, pavardė ir pareigos	Linas Bartusevičius, Projektavimo poskyrio vedėjas, Infrastruktūros skyrius
Sertifikatas išduotas	LINAS,BARTUSEVIČIUS LT
Parašo sukūrimo data ir laikas	2021-04-09 12:31:59 (GMT+03:00)
Parašo formatas	XAdES-T
Laiko žymoje nurodytas laikas	2021-04-09 12:32:12 (GMT+03:00)
Informacija apie sertifikavimo paslaugų teikėją	EID-SK 2016, AS Sertifitseerimiskeskus EE
Sertifikato galiojimo laikas	2019-08-30 17:52:14 – 2024-08-28 23:59:59
Parašo paskirtis	Pasirašymas
Parašą sukūrusio asmens vardas, pavardė ir pareigos	Virginijus Pauža, Infrastruktūros skyriaus vedėjas, Infrastruktūros skyrius
Sertifikatas išduotas	VIRGINIJUS PAUŽA, Vilniaus miesto savivaldybės administracija LT
Parašo sukūrimo data ir laikas	2021-04-09 12:47:31 (GMT+03:00)
Parašo formatas	XAdES-T
Laiko žymoje nurodytas laikas	2021-04-09 12:47:42 (GMT+03:00)
Informacija apie sertifikavimo paslaugų teikėją	ADIC CA-A, Asmens dokumentu israsymo centras prie LR VRM LT
Sertifikato galiojimo laikas	2020-11-26 08:17:55 – 2023-11-26 08:17:55
Informacija apie būdus, naudotus metaduomenų vientisumui užtikrinti	"Registravimas" paskirties metaduomenų vientisumas užtikrintas naudojant "RCSC IssuingCA, VI Registru centras - i.k. 124110246 LT" išduotą sertifikatą "Dokumentų valdymo sistema Avilys, Vilniaus miesto savivaldybės administracija, i.k.188710061 LT", sertifikatas galioja nuo 2018-12-27 14:17:37 iki 2021-12-26 14:17:37
Pagrindinio dokumento priedų skaičius	1
Pagrindinio dokumento priedamų dokumentų skaičius	–
Priedamo dokumento sudarytojas (-ai)	–
Priedamo dokumento pavadinimas (antraštė)	–
Priedamo dokumento registracijos data ir numeris	–
Programinės įrangos, kuria naudojantis sudarytas elektroninis dokumentas, pavadinimas	Dokumentų valdymo sistema „Avilys“, versija 3.5.34
Informacija apie elektroninio dokumento ir elektroninio (-ių) parašo (-ų) tikrinimą (tikrinimo data)	Atitinka specifikacijos keliamus reikalavimus. Visi dokumente esantys elektroniniai parašai galioja (2021-04-09 13:38:45)
Paieškos nuoroda	–
Papildomi metaduomenys	Nuorašą suformavo 2021-04-09 13:38:45 Dokumentų valdymo sistema „Avilys“

AIŠKINAMASIS RAŠTAS

0	2021	Projektiniai pasiūlymai			
LAIDA	IŠLEIDIMO DATA	LAIDOS STATUSAS. KEITIMO PRIEŽASTIS (JEI TAIKOMA)			
KVAL. PATV. DOK. NR.				STATINIO PROJEKTO PAVADINIMAS Vincento Gorskio g. Tarandės k., Vilniaus m. sav. rekonstravimo projektas	
36342	PV	B. Ubartas	DOKUMENTO PAVADINIMAS Aiškinamasis raštas	LAIDA	
	PROJ.	V. Rinkevičius		0	
LT	STATYTOJAS IR UŽSAKOVAS Statytojas: Vilniaus miesto savivaldybės administracija Užsakovas: A. G.			DOKUMENTO ŽYMUO PS21-01-PP-AR	LAPAS LAPŲ 1 7

TURINYS

1.	Projekto rengimo pagrindas.....	3
2.	Statybos vieta	3
3.	Duomenys apie projektuojamą statinį	5
4.	Projektinių pasiūlymų užduotis	5
5.	Techniniai rodikliai	5
6.	Želdinių būklės vertinimas ir apželdinimo pasiūlymai.....	6

DOKUMENTO ŽYMUO	LAPAS	LAPŲ	LAIDA
PS21-01-PP-AR	2	7	0

1. PROJEKTO RENGIMO PAGRINDAS

Projektinių pasiūlymų rengimo pagrindas yra susisiekimo komunikacijų ir jų inžinerinių tinklų projektavimo sutartis tarp Vilniaus miesto savivaldybės administracijos ir fizinio asmens A. G. Nr. A326-347/19(2.9.4.2-INF).

2. STATYBOS VIETA

Projektuojama Vincento Gorskio gatvė yra Vilniaus miesto šiaurės vakarų pusėje, Tarandės kaime.

Projektuojama Vincento Gorskio gatvė prasideda ties sankryža su Kelpių gatve bei baigiasi dviejais akligatviais ties sklypu, kurio unikalus numeris yra 4400-4850-0040 (Vincento Gorskio g. 24) ir sklypu, kurio unikalus numeris yra 4400-2723-1090 (Vincento Gorskio g. 17).

Įvertinus teritorijų planavimo dokumentus buvo nustatyta, kad projektuojama Vincento Gorskio gatvė patenka į mažo užstatymo intensyvumo gyvenamosios teritorijos bendrąjį planą (teritorija ŠV 3.2.4). Taip pat V. Gorskio g. patenka į NE-Gineitiškių, Pavilonių ir Tarandės; Sklypo Tarandėje, Kelpių gatvėje nedidelių veiklos mastų; Sklypų (kad. Nr. 0101/0171:163 ir Nr. 0101/0171:47) Pašilaičių sen. detaliųjų planų sprendinius. Projektiniai pasiūlymai buvo parengti įvertinus sklypų (kad. Nr. 0101/0171:163 ir Nr. 0101/0171:47) Pašilaičių sen. detaliojo plano sprendinius. Projektiniai pasiūlymai neprieštarauja detaliojo plano sprendiniams. Atsižvelgus į dviračių takų specialųjį planą, nustatyta, kad šis dokumentas neprieštarauja projektiniams V. Gorskio g. sprendiniams. Vincento Gorskio gatvė turi du suformuotus sklypus, kad. nr. 0101/0171:1002 ir kad. nr. 0101/0171:485. Abu šie sklypai priklauso Vilniaus miesto savivaldybei, o jų naudojimo būdas yra susisiekimo ir inžinerinių tinklų koridorių teritorijos.



1 pav. Situacijos schema (raudonai pažymėta projektuojama Vincento Gorskio gatvė)

DOKUMENTO ŽYMUO	LAPAS	LAPŲ	LAIDA
PS21-01-PP-AR	3	7	0

3. DUOMENYS APIE PROJEKTUOJAMĄ STATINĮ

Statybos rūšis – rekonstravimas;

- Inžinerinio statinio grupė – susisiekimo komunikacijos;
- Susisiekimo komunikacijų pogrupis – gatvės;
- Statinio kategorija – neypatingas statinys;
- Gatvės kategorija – D_s;
- Projektuojamos V. Gorskio gatvės atkarpos ilgis – 0,312 km;
- Projektuojamos V. Gorskio atšakos atkarpos ilgis – 0,087 km.

4. PROJEKTINIŲ PASIŪLYMŲ UŽDUOTIS

Projektiniai sprendiniai priimti vadovaujantis:

- prisijungimo prie susisiekimo komunikacijų sąlygomis;
- projektinių pasiūlymų užduotimi;
- galiojančiais norminiais dokumentais;
- atsižvelgiant į esamą situaciją;
- nepažeidžiant trečiųjų asmenų reikalavimų.

Vincenzo Gorskio gatvė projektuojama vadovaujantis STR 2.06.04:2014 „Gatvės ir vietinės reikšmės keliai. Bendrieji reikalavimai“ bei kitais galiojančiais teisės aktais ir norminiais dokumentais.

Projektuojamoje V. Gorskio gatvėje numatoma įrengti bendro naudojimo, ramaus eismo gatvę, kurios abi atkarpos pasibaigia akligatviais.

Projektuojamos V. Gorskio g. pradžioje numatoma prisijungti prie esamos Kelpių g. dangos, o gatvės apkarpų pabaigoje numatoma įrengti apsisukimo aikšteles.

Pagal Vilniaus miesto savivaldybės administracijos išduotas prisijungimo prie susisiekimo komunikacijų sąlygas V. Gorskio g. gatvė projektuojama 5,00 m pločio su 1,50 m šaligatviu. Šie reikalavimai neprieštarauja STR 2.06.04:2014 D_s kategorijų gatvėms keliamais reikalavimais.

V. Gorskio gatvėje numatoma įrengti vienslaitį važiuojamosios dalies nuolydį nukreiptą į šaligatvio pusę ir vienslaitį šaligatvio nuolydį nukreiptą į važiuojamosios dalies pusę.

V. Gorskio gatvės važiuojamąją dalį numatoma įrengti iš asfaltbetonio dangos, o šaligatvį įrengti iš betoninių plytelių dangos. Važiuojamąją dalį ir šaligatvį numatoma įrengti viename aukštyje.

V. Gorskio gatvėje numatoma įrengti 22 nuovažas į privačius sklypus. Nuovažas šaligatvio pusėje numatoma įrengti iš betoninių plytelių. Nuovažas kelkraščio pusėje numatoma įrengti asfalto dangos. Nuovažų pločiai parenkami atsižvelgiant į esamų nuovažų pločius.

Akligatvių pabaigoje numatoma įrengti apsisukimo aikšteles.

V. Gorskio ir Kelpių gatvių sankryžoje numatoma įrengti kelio ženklus Nr. 553 „Gyvenamosios zonos pabaiga“, Nr. 552 „Gyvenamoji zona“ ir Nr. 611 „Aklakelis“.

Ties PK 0+45 numatoma įrengti silpnaregiams pritaikytą dangą bei iškiliją pėsčiųjų perėjai.

V. Gorskio gatvėje numatoma įrengti apšvietimą bei lietaus vandens nuvedimą. Apšvietimo bei lietaus vandens nuvedimo sprendiniai bus detalizuoti techninio projekto metu.

5. TECHNINIAI RODIKLIAI

Pavadinimas	Mato vienetas	Kiekis	Pastabos
III. SKYRIUS			
SUSISIEKIMO KOMUNIKACIJOS			
3.1. Vincenzo Gorskio gatvė			
3.1.1. kategorija		D _s	
3.1.2. ilgis*	km	0,312	
3.1.3. važiuojamosios dalies plotis	m	5,00	
3.1.4. eismo juostų skaičius	vnt.	2	
3.1.5. eismo juostos plotis	m	2,50	
3.2. Vincenzo Gorskio gatvės atšaka			
3.2.1. kategorija		D _s	
3.2.2. ilgis*		0,087	

DOKUMENTO ŽYMUO	LAPAS	LAPŲ	LAIDA
PS21-01-PP-AR	5	7	0

Pavadinimas	Mato vienetas	Kiekis	Pastabos
III. SKYRIUS			
SUSISIEKIMO KOMUNIKACIJOS			
3.2.3. važiuojamosios dalies plotis	m	5,00	
3.2.4. eismo juostų skaičius	vnt.	2	
3.2.5. eismo juostos plotis	m	2,50	

*Žvaigždute pažymėti rodikliai apskaičiuojami vadovaujantis Nekilnojamojo turto kadastrinių matavimų ir kadastro duomenų surinkimo taisyklėmis, kurias tvirtina Lietuvos Respublikos žemės ūkio ministras. Baigus statybą ir atlikus kadastrinius matavimus šie rodikliai gali turėti neesminių nukrypimų.

6. ŽELDINIŲ BŪKLĖS VERTINIMAS IR APŽELDINIMO PASIŪLYMAI

Eil. Nr.	Medžio pavadinimas	Medžio diametras, mm	Priemonės medžio apsaugojimui
1.	Pušis	15,00	Apsaugos priemonės nėra numatomos, nes šis medis nepatenka į darbų zoną.
2.	Pušis	9,00	Apsaugos priemonės nėra numatomos, nes šis medis nepatenka į darbų zoną.
3.	Pušis	13,00	Apsaugos priemonės nėra numatomos, nes šis medis nepatenka į darbų zoną.
4.	Pušis	14,00	Apsaugos priemonės nėra numatomos, nes šis medis nepatenka į darbų zoną.
5.	Pušis	16,00	Apsaugos priemonės nėra numatomos, nes šis medis nepatenka į darbų zoną.
6.	Pušis	14,00	Apsaugos priemonės nėra numatomos, nes šis medis nepatenka į darbų zoną.
7.	Pušis	16,00	Apsaugos priemonės nėra numatomos, nes šis medis nepatenka į darbų zoną.
8.	Pušis	16,00	Apsaugos priemonės nėra numatomos, nes šis medis nepatenka į darbų zoną.
9.	Pušis	15,00	Medį numatoma persodinti, preliminari medžio persodinimo vieta pateikiama brėžinyje PS21-01-PP-DEOP.
10.	Pušis	14,00	Apsaugos priemonės nėra numatomos, nes šis medis nepatenka į darbų zoną.
11.	Pušis	18,00	Medį numatoma persodinti, preliminari medžio persodinimo vieta pateikiama brėžinyje PS21-01-PP-DEOP.
12.	Klevas	8,00	Medį numatoma persodinti, preliminari medžio persodinimo vieta pateikiama brėžinyje PS21-01-PP-DEOP.
13.	Beržas	17,00 ir 20,00	Apsaugos priemonės nėra numatomos, nes šis medis nepatenka į darbų zoną.
14.	Eglė	5,00	Medį numatoma persodinti, preliminari medžio persodinimo vieta pateikiama brėžinyje PS21-01-PP-DEOP.
15.	Eglė	6,00	Medį numatoma persodinti, preliminari medžio persodinimo vieta pateikiama brėžinyje PS21-01-PP-DEOP.

DOKUMENTO ŽYMUO	LAPAS	LAPŲ	LAIDA
PS21-01-PP-AR	6	7	0

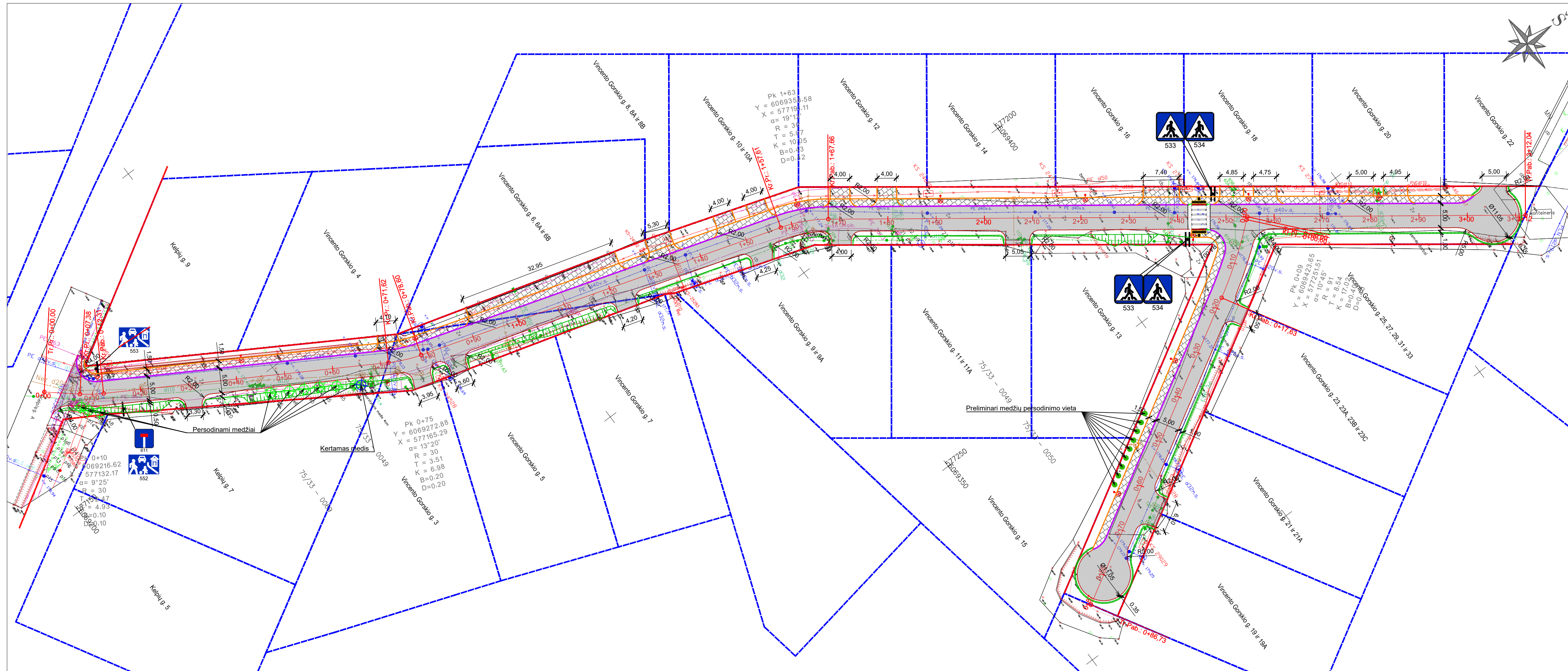
Eil. Nr.	Medžio pavadinimas	Medžio diametras, mm	Priemonės medžio apsaugojimui
16.	Eglė	5,00	Medį numatoma persodinti, preliminari medžio persodinimo vieta pateikiama brėžinyje PS21-01-PP-DEOP.
17.	Eglė	5,00	Medį numatoma persodinti, preliminari medžio persodinimo vieta pateikiama brėžinyje PS21-01-PP-DEOP.
18.	Eglė	5,00	Medį numatoma persodinti, preliminari medžio persodinimo vieta pateikiama brėžinyje PS21-01-PP-DEOP.
19.	Eglė	5,00	Medį numatoma persodinti, preliminari medžio persodinimo vieta pateikiama brėžinyje PS21-01-PP-DEOP.
20.	Dekoratyvinis medis	4,00	Medį numatoma pašalinti.
21.	Pušis	9,00	Apsaugos priemonės nėra numatomos, nes šis medis nepatenka į darbų zoną.
22.	Pušis	9,00	Apsaugos priemonės nėra numatomos, nes šis medis nepatenka į darbų zoną.
23.	Pušis	10,00	Apsaugos priemonės nėra numatomos, nes šis medis nepatenka į darbų zoną.

Medžių persodinimo vieta yra preliminari, ji bus tikslinama techninio projekto metu.

V. Gorskio g. želdinimas sprendžiamas kompleksiskai TP stadijoje suderinus su besiribojančių sklypų savininkais. Želdinimu bus siekiama suformuoti kokybišką ir patrauklią gatvę gyventojams.

Šlaitus, plotus esančius tarp vejos bortelio ir gatvės raudonųjų linijų bei plotus esančius tarp kelkraščio krašto ir gatvės raudonųjų linijų numatoma apželdinti veja.

DOKUMENTO ŽYMUO	LAPAS	LAPŲ	LAIDA
PS21-01-PP-AR	7	7	0

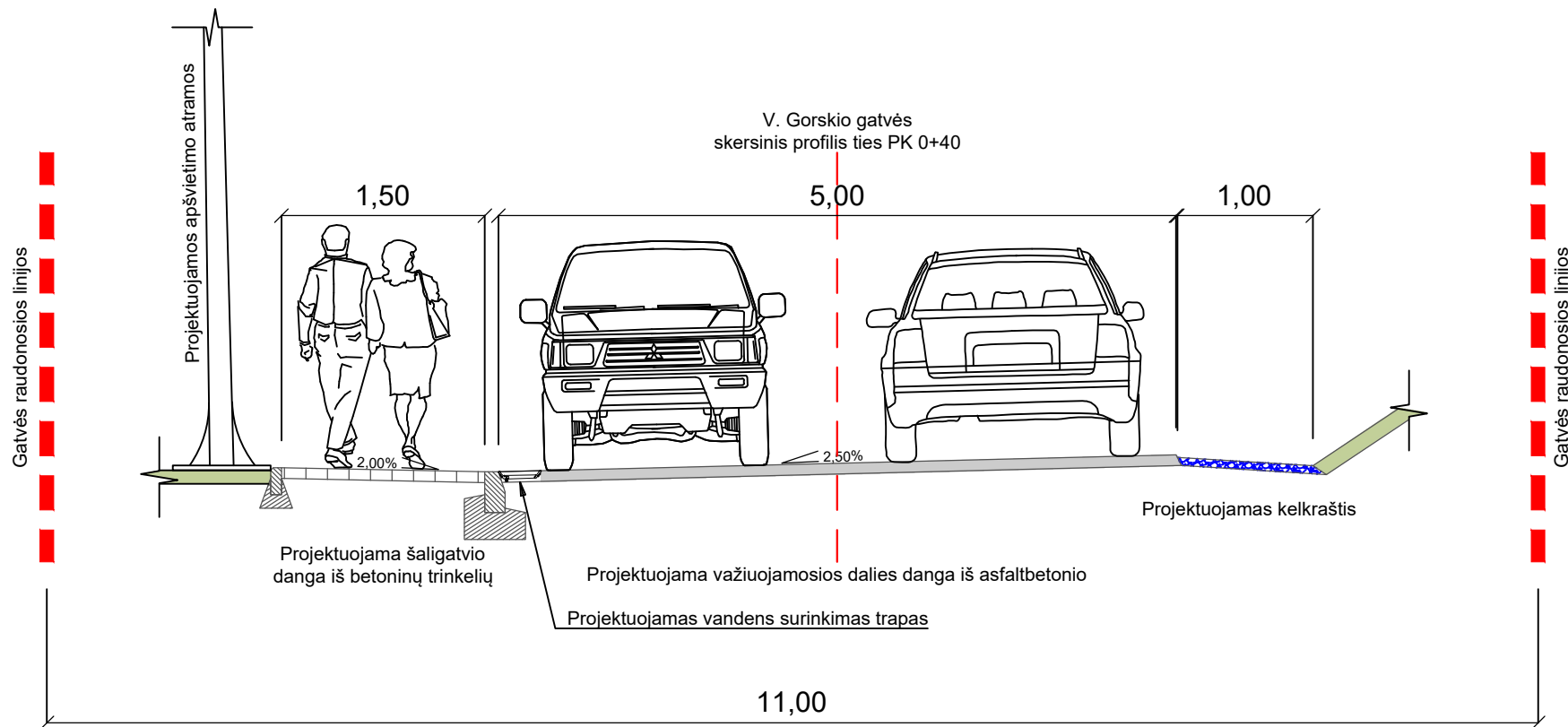


- SUTARTINIAI ŽYMĖJIMAI:**
- kadastriniai matavimai suformuotų žemės sklypų ribos;
 - gatvių raudonosios linijos;
 - darbų vykdymo riba**;
 - projektuojamas asfalto dangos kraštas;
 - projektuojamo kelkraščio kraštas;
 - projektuojamas gatvės bortas;
 - projektuojamas pereinamasis gatvės bortas;
 - projektuojamas nužemintas gatvės bortas;
 - projektuojamas vejos bortas;
 - projektuojamas šaligatvis iš betoninių trinkelų dangos;
 - projektuojama važiuojamoji dalis iš asfaltbetonio dangos;
 - projektuojami šlaitai;
 - projektuojama apšvietimo atrama**;
 - projektuojami lietaus vandens surinkimo trapai;
 - projektuojamas įspėjamasis šaligatvis;
 - projektuojamas vedimo paviršius;
 - projektuojamas horizontalusis dangos ženklimas;
 - kertami medžiai;
 - persodinami medžiai;
 - preliminari medžių persodinimo vieta;
 - projektuojami kelio ženklai.

PASTABOS:
 * darbų vykdymo riba sutampa su V. Gorskio gatvės raudonosiomis linijomis;
 ** apšvietimo atramų vietas yra preliminarios. Pėsčiųjų ir dviračių tako apšvietimo projektiniai sprendiniai bus tinklinami techninio projekto metu.



0	2021	Statybos leidimui, konkursui ir statybai
LAIDA	IŠLEIDIMO DATA	LAIDOS STATUSAS. KEITIMO PRIEŽASTIS (JEI TAIKOMA)
KVAL. PATV. DOK. NR	LOCUS 3D Vincenzo Gorskio g. Tarandės k., Vilniaus m. sav. rekonstravimo projektas	
36342	PV	B. Ubartas
	PROJ.	V. Rinkevičius
STATYTOJAS IR (ARBA) UŽSAKOVAS		DOKUMENTO PAVADINIMAS
LT Statytojas: Vilniaus miesto savivaldybės administracija Užsakovas: A. G.		Dangių ir eismo organizavimo planas M 1:500 LAIDA 0
DOKUMENTO ŽYMUO		LAPAS LAPŲ
PS21-01-PP-DEOP		1 1



0	2021	Projektiniai pasiūlymai		
LAIDA	IŠLEIDIMO DATA	LAIDOS STATUSAS. KEITIMO PRIEŽASTIS (JEI TAIKOMA)		
KVAL. PATV. DOK. NR	LOCUS 3D			STATINIO PROJEKTO PAVADINIMAS Vincento Gorskio g. Tarandės k., Vilniaus m. sav. rekonstravimo projektas
36342	PV	B. Ubartas		DOKUMENTO PAVADINIMAS LAIDA
	PROJ.	V. Rinkevičius		Skersinis profilis M 1:50 0
LT	STATYTOJAS IR (ARBA) UŽSAKOVAS Statytojas: Vilniaus miesto savivaldybės administracija Užsakovas: A. G.			DOKUMENTO ŽYMUO LAPAS LAPŲ PS21-01-PP-SP 1 1

DETALŪS METADUOMENYS

Dokumento sudarytojas (-ai)	Vilniaus miesto savivaldybė 188710061, Konstitucijos pr. 3, LT-09601, Vilnius
Dokumento pavadinimas (antraštė)	DĖL VINCENTO GORSKIO G. TARANDĖS K., VILNIAUS M. SAV. REKONSTRAVIMO, PRITARIMO PROJEKTINIAMS PASIŪLYMAM
Dokumento registracijos data ir numeris	2021-08-05 Nr. A51-70408/21(3.3.2.26E-VMA)
Dokumento gavimo data ir dokumento gavimo registracijos numeris	–
Dokumento specifikacijos identifikavimo žymuo	ADOC-V1.0
Parašo paskirtis	Pasirašymas
Parašą sukūrusio asmens vardas, pavardė ir pareigos	Benius Bučelis, Poskyrio vedėjas laikinai vykstantis vyriausiojo miesto architekto funkcijas, Vyriausiojo miesto architekto skyrius
Sertifikatas išduotas	BENIUS,BUČELIS LT
Parašo sukūrimo data ir laikas	2021-08-05 17:31:54 (GMT+03:00)
Parašo formatas	XAdES-T
Laiko žymoje nurodytas laikas	2021-08-05 17:32:08 (GMT+03:00)
Informacija apie sertifikavimo paslaugų teikėją	EID-SK 2016, AS Sertifitseerimiskeskus EE
Sertifikato galiojimo laikas	2019-08-24 13:56:25 – 2024-08-22 23:59:59
Informacija apie būdus, naudotus metaduomenų vientisumui užtikrinti	"Registravimas" paskirties metaduomenų vientisumas užtikrintas naudojant "RCSC IssuingCA, VI Registru centras - i.k. 124110246 LT" išduotą sertifikatą "Dokumentų valdymo sistema Avilys, Vilniaus miesto savivaldybės administracija, į.k.188710061 LT", sertifikatas galioja nuo 2018-12-27 14:17:37 iki 2021-12-26 14:17:37
Pagrindinio dokumento priedų skaičius	–
Pagrindinio dokumento priedamų dokumentų skaičius	–
Priedamo dokumento sudarytojas (-ai)	–
Priedamo dokumento pavadinimas (antraštė)	–
Priedamo dokumento registracijos data ir numeris	–
Programinės įrangos, kuria naudojantis sudarytas elektroninis dokumentas, pavadinimas	Dokumentų valdymo sistema „Avilys“, versija 3.5.45.1
Informacija apie elektroninio dokumento ir elektroninio (-ių) parašo (-ų) tikrinimą (tikrinimo data)	Atitinka specifikacijos keliamus reikalavimus. Visi dokumente esantys elektroniniai parašai galioja (2021-08-05 17:33:30)
Paieškos nuoroda	–
Papildomi metaduomenys	Nuorašą suformavo 2021-08-05 17:33:30 Dokumentų valdymo sistema „Avilys“