



UŽSAKOVAS (STATYTOJAS):	Vilniaus miesto savivaldybė, Konstitucijos pr. 3, LT-09601 Vilnius
PROJEKTUOTOJAS	Dino Bučo individuali veikla, pažymos Nr. 060981 Info@keliukai.com, tel. 865630994
PROJEKTO PAVADINIMAS	Gedupės gatvės atkarpos nuo Varnės g. iki ir ties žemės sklypu, adresu Gedupės g. 8, Vilniaus mieste, statybos projektas
STATINIO KATEGORIJA	Nesudetingasis II gr.
STATINIO NAUDOJIMO PASKIRTIS	Susisiekimo komunikacijos (gatvės)
STATINIO STATYBOS RŪŠIS	Nauja statyba
STATINIO PROJEKTO ETAPAS	Projektiniai pasiūlymai (PP)
STATINIO PROJEKTO DALIS	Susisiekimo dalis (S)
BYLOS ŽYMUO	2005-XX-PP-S
BYLOS TOMAS	I

PAREIGOS	KVALIF. ATESTATO NR. IŠDAVIMO DATA	VARDAS, PAVARDĖ	PARAŠAS
PROJEKTO VADOVAS	Nr. 25875 – 2014-09-30	Dinas Bučas	
STATINIO PROJEKTO DALIES VADOVAS	Nr. 18900 – 2017-05-19	Dinas Bučas	
2020 Vilnius			

PROJEKTINIŲ PASIŪLYMŲ TURINYS

Eil. Nr.	Dokumento žymuo	Pavadinimas	Lapų sk.	Lapo Nr.
1.		Projektinių pasiūlymų rengimo dokumentai:		
1.1.		Projektinių pasiūlymų rengimo užduotis	1	3
1.2.		Pritarimas projektiniams pasiūlymams	2	4
2.		Projektiniai pasiūlymai:		
2.1.	2005-XX-PP-AR	Aiškinamasis raštas	3	6
2.2.	2005-XX-PP-BD/S-B-01	Dangų ir eismo organizavimo planas, M 1:500	1	9
2.3.	2005-XX-PP-BD/S-B-02	Dangų aukščių ir nužymėjimo planas, M 1:500	1	10
2.4.	2005-XX-PP-BD/S-B-03	Išilginis dangų pjūvis, Mh 1:1000, Mv 1:100	1	11
2.5.	2005-XX-PP-BD/S-B-03	Dangos konstrukcijų skersiniai pjūviai, M 1:50	1	12

TVIRTINU:

Vilniaus miesto savivaldybės administracijos
Infrastruktūros skyriaus vedėjas
Virginijus Pauža

2020 m. 03 mėn. 16 d.

PROJEKTINIŲ PASIŪLYMŲ RENGIMO UŽDUOTIS

1. **Statytojas:** *Vilniaus miesto savivaldybė*
2. **Užsakovas:** *E. M.*
3. **Projekto vykdytojas:** *Dino Bučo individuali veikla pagal pažymą Nr. 060981*
4. **Objekto pavadinimas:** *Gedupės gatvės atkarpos nuo Varnės g. iki ir ties žemės sklypu, adresu Gedupės g. 8, Vilniaus mieste, statybos projektas*
5. **Statybos rūšis:** *Nauja statyba*
6. **Objekto kategorija:** *Nesudėtingasis*
7. **Objekto rūšis:** *Susisiekimo komunikacijos (8.2)*
8. **Projektinių pasiūlymų paskirtis:** *Informuoti visuomenę apie statinio projektavimą pagal statybos techninio reglamento STR 1.04.04:2017 „Statinio projektavimas, projekto ekspertizė“ ir Vilniaus m. savivaldybės administracijos direktorės 2015 m. rugsėjo 18 d. įsakymą Nr.40-331 „Dėl pranešimų apie projektus paskelbimo terminų ir būdų“.*
9. **Projektinių pasiūlymų apimtis:**
 - 8.1. *Suprojektuoti Gedupės gatvės atkarpą nuo Varnės g. iki ir ties žemės sklypu, adresu Gedupės g. 8;*
 - 8.2. *Gatvės techniniai parametrai: 2 eismo juostų asfalto dangos važiuojamoji dalis, nesiauresnis kaip 1,50 m pločio betoninių plytelių šaligatvis (vienoje pusėje), apšvietimas (vienoje pusėje);*
 - 8.3. *Įvertinti parengto techninio projekto „Varnės gatvės atkarpa sprendinius“;*
 - 8.4. *Spręsti lietaus vandens surinkimą ir nuvedimą nuo naujai įrengiamų dangų.*
 - 8.5. *Projektinių pasiūlymų apimtis turi atitikti STR 1.04.04:2017 „Statinio projektavimas, projekto ekspertizė“ reikalavimus.*
10. **Projektinių pasiūlymų sudėtis:**
 - 9.1. *Aiškinamasis raštas;*
 - 9.2. *Dangų planas;*
 - 9.3. *Skersiniai pjūviai.*
11. **Projektinius pasiūlymus derinti su:** *Infrastruktūros skyriumi*
12. **Projekto dokumentų komplektų skaičius:**
 - 11.1. *Projekto bylų skaičius – 1 egz.*
 - 11.2. *Kompiuterinė laikmena – 1 egz. kiekvienos rinkmenos (failo) minimalus raiškos reikalavimas 200 dpi. Maksimalus dydis – 20MB, galimi formatai – pdf, jpg.*
 - 11.3. *Kompiuterinėje laikmenoje įrašyti projektiniai pasiūlymai turi būti pasirašyti juos parengusių asmenų elektroniniais parašais.*

Vilniaus miesto savivaldybės administracijos
Infrastruktūros skyriaus
Projektavimo poskyrio vyr. specialistė

Danguolė Emilija Baleišytė
2020-03-12

Vilniaus miesto savivaldybės administracijos
Infrastruktūros skyriaus
Projektavimo poskyrio vedėjas
Linas Bartusevičius
2020-03-17

Vilniaus miesto savivaldybės administracijos
Infrastruktūros skyriaus vyresnysis patarėjas
Arunas Visockas
2020-03-12
Kvalifikacijos atestato Nr. 32906



**VILNIAUS MIESTO SAVIVALDYBĖS ADMINISTRACIJOS
INFRASTRUKTŪROS SKYRIUS**

Dinui Bučui
info@keliukai.com
dinas.bucas@gmail.com

2020-04-
1

Nr. A51- 19(3.3.2.26E-INF)

**DĖL PRITARIMO „GEDUPĖS GATVĖS ATKARPOS NUO VARNĖS G. IKI IR TIES
ŽEMĖS SKLYPU, ADRESU GEDUPĖS G. 8, VILNIAUS MIESTE, STATYBOS
PROJEKTAS" PROJEKTINIAMS PASIŪLYMAMS**

V

Vilniaus miesto savivaldybės administracijos Infrastruktūros darbų priežiūros ir inžinerinių statinių projektų ir projektinių pasiūlymų vertinimo darbo grupė peržiūrėjo Gedupės gatvės atkarpos nuo Varnės g. iki ir ties žemės sklypu, adresu Gedupės g. 8, Vilniaus mieste, statybos projektas" projektinius pasiūlymus ir pasiūlymų sprendiniams pritaria.

Vedėjas

Virginijus Pauža

Danguolė Emilija Baleišytė, tel. (8 5) 211 2741, el. p. danguole.baleisyte@vilnius.lt



Biudžetinė įstaiga
Kodas 188710061
Duomenys kaupiami ir saugomi
Juridinių asmenų registre

Konstitucijos pr. 3
LT-09601 Vilnius
Tel. (8 5) 211 2155

El. p. savivaldybe@vilnius.lt
www.vilnius.lt



Tikime laisve
1990 KOVO 11

DETALŪS METADUOMENYS	
Dokumento sudarytojas (-ai)	Vilniaus miesto savivaldybė, Konstitucijos pr. 3, LT-09601, Vilnius
Dokumento pavadinimas (antraštė)	DĖL PRITARIMO „GEDUPĖS GATVĖS ATKARPOS NUO VARNĖS G. IKI IR TIES ŽEMĖS SKLYPU, ADRESU GEDUPĖS G. 8, VILNIAUS MIESTE, STATYBOS PROJEKTAS" PROJEKTINIAMS PASIŪLYMAMS
Dokumento registracijos data ir numeris	2020-04-02 Nr. A51-45873/20(3.3.2.26E-INF)
Dokumento specifikacijos identifikavimo žymuo	ADOC-V1.0, GEDOC
Parašo paskirtis	Vizavimas
Parašą sukūrusio asmens vardas, pavardė ir pareigos	Linas Bartusevičius, Projektavimo poskyrio vedėjas
Parašo sukūrimo data ir laikas	2020-04-01 15:31:19
Parašo formatas	Parašas, kuriame yra laiko žyma
Laiko žymoje nurodytas laikas	2020-04-01 15:31:37
Informacija apie sertifikavimo paslaugų teikėją	EID-SK 2016
Sertifikato galiojimo laikas	2019-08-30 - 2024-08-28
Parašo paskirtis	Pasirašymas
Parašą sukūrusio asmens vardas, pavardė ir pareigos	Virginijus Pauža, Infrastruktūros skyriaus vedėjas
Parašo sukūrimo data ir laikas	2020-04-02 08:28:23
Parašo formatas	Parašas, kuriame yra laiko žyma
Laiko žymoje nurodytas laikas	2020-04-02 08:28:42
Informacija apie sertifikavimo paslaugų teikėją	EID-SK 2016
Sertifikato galiojimo laikas	2020-01-28 - 2025-01-26
Parašo paskirtis	Registravimas
Parašą sukūrusio asmens vardas, pavardė ir pareigos	Dokumentų valdymo sistema Avilys
Parašo sukūrimo data ir laikas	2020-04-02 09:35:31
Parašo formatas	Trumpalaikis skaitmeninis parašas, kuriame taip pat saugoma sertifikato informacija
Laiko žymoje nurodytas laikas	
Informacija apie sertifikavimo paslaugų teikėją	RCSC IssuingCA
Sertifikato galiojimo laikas	2018-12-27 - 2021-12-26
Pagrindinio dokumento priedų skaičius	0
Pagrindinio dokumento priedamų dokumentų skaičius	0
Programinės įrangos, kuria naudojantis sudarytas elektroninis dokumentas, pavadinimas	Dokumentų valdymo sistema „Avilys“, versija 3.5.25
Informacija apie elektroninio dokumento ir elektroninio (-ių) parašo (-ų) tikrinimą (tikrinimo data)	Atitinka specifikacijos keliamus reikalavimus. Dokumentas turi klaidų
Paieškos nuoroda	

AIŠKINAMASIS RAŠTAS

BENDRIEJI DUOMENYS

Supaprastinto projekto "Gedupės gatvės atkarpos nuo Varnės g. iki ir ties žemės sklypu, adresu Gedupės g. 8, Vilniaus mieste, statybos projektas" užsakovas – Vilniaus miesto savivaldybė, Konstitucijos pr. 3, LT-09601 Vilnius.

Projektuotojas – Dino Bučo individuali veikla, individualios veiklos pažyma Nr.060981 , info@keliukai.com, tel.8-656-30994.

Projekto vadovas – Dinas Bučas, kvalifikacijos atestatas Nr. 25875.

Projektiniuose pasiūlymuose pateikiami naujai projektuojamos gatvės, trasos planavimo, dangų skersinių profilių parinkimo, inžinerinių tinklų įrengimo sprendiniai.

- Statomos gatvės vieta (geografinė vieta) - Vilniaus miestas, Gedupės gatvė;
- statybos rūšis - nauja statyba;
- statinio paskirtis - susisiekimo komunikacijos (gatvės);
- statinio kategorija – nesudėtingasis II grupės;
- gatvės kategorija - Ds;
- plotis raudonųjų linijų ribose - 10,0 m;
- važiuojamosios dalies plotis - 5,0m;
- gatvės atkarpos ilgis - 146m.
- šaligatvio plotis - 1,50m.

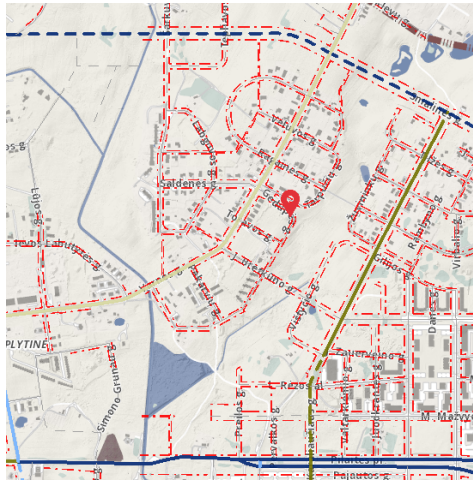
ESAMA PADĖTIS/ GATVĖS TRASOS APIBŪDINIMAS

Projektuojama Gedupės gatvės atkarpa yra Pilaitėje, Vilniaus miesto vakarinėje dalyje. Ribojasi su Varnės, Saldenės ir Toravos gatvėmis. Nuo miesto centro gatvė nutolusi apie 7-8 km, atstumas iki artimiausios miesto ribos 1 km. Artimiausios kaimyninės seniūnijos yra Justiniškės (už 1,6 km ties Mozūriškių gatve) ir Pašilaičiai (už 2 km ties Vakarine gatve. Tai yra apie 350 metrų ilgio D kategorijos gatvė. Šiai kategorijai priskiriamos pagalbinės gatvės, skirtos paskirstyti eismo srautus į nedideles teritorijas, privažiuoti prie atskirų pastatų ir kitų objektų.

Vykdamas gyvenamųjų namų statybos darbus teritorijoje tarp gatvės raudonųjų linijų yra įrengtas laikinas grunto dangos privažiavimas, formuota sankasa, dalis teritorijos apaugusi žole, pavieniais krūmais ir medžiais. Teritorijoje atmosferos, vandens telkinių, dirvožemio užterštumo šaltinių, gamtos paminklų, istorijos ir kultūros paveldo paminklų, magistralinių ar kitų tinklų nėra. Poveikis kultūros paveldo objektams nenumatomas, projektiniai sprendiniai į kultūros paveldo apsaugos zonas nepatenka.

Teritorijos reljefas – netolygus, turi didelį aukščių skirtumą. Esamas absoliutinis aukštis ties sankryža su Varnės gatve yra 167,00 m, ties sklypu adresu Gedupės g. 8 - 162,90m, aukščių skirtumas per ~150,00 m atstumą sudaro apie 4,10 m. Reljefas žemėja į rytinę pusę, link esamo bevardžio upelio. Detaliau esamą situaciją žiūrėti topografinėje nuotraukoje.

0	2020-03	Projektiniai pasiūlymai		
Laida	Išleidimo data	Laidos statusas, keitimo priežastis		
Kval. Patv. Dok. Nr.	Dino Bučo individuali veikla, pažymos Nr. 060981 info@keliukai.com, tel. 8 656 30994		Gedupės gatvės atkarpos nuo Varnės g. iki ir ties žemės sklypu, adresu Gedupės g. 8, Vilniaus mieste, statybos projektas	
25875	PV	D. Bučas		Laida
18900	Proj.	D. Bučas		Aiškinamasis raštas
				0
LT	Užsakovas: Vilniaus miesto savivaldybė, Konstitucijos pr. 3, LT-09601 Vilnius		2005-XX-PP- AR	Lapas Lapų
				1 3



1 pav. Situacijos schema

PROJEKINIŲ PASIŪLYMŲ SPRENDINIAI

Projektiniai sprendiniai priimti vadovaujantis:

- statybos įstatymu, kitais įstatymais, teisės aktais, teritorijų planavimo ir normatyviniais statybos techniniais dokumentais, kitais galiojančiais norminiais dokumentais;
- patvirtinta užduotimi projektiniams pasiūlymams rengti;
- išduotomis projektavimo sąlygomis;
- atsižvelgiant į parengtą topo nuotrauką, esamą situaciją, saugumo reikalavimus, trečiųjų asmenų interesus, į anksčiau parengtus ar rengiamus projektus.

Projektiniai pasiūlymai parengti ant ne senesnės nei trejų metų inžinerinės topografinės nuotraukos. Tyrinėjimus atliko UAB „Geodezijos centras“, 2019 metais gruodžio mėnesį. Topografinis planas suderintas ir integruotas į TOPD, unikalus Nr. 13:19:12307.

Projektuojama D kategorijos Gedupės gatvės atkarpa nuo sankryžos su Tarpučių gatve iki sklypo adresu Gedupės g. 8. Sankryžos su Tarpučių gatve sprendiniai numatyti atsižvelgus į rengiamo projekto *"Vilniaus miesto Labguvos, Mielkiemio, Ragainės, Saldenės, Šarkuvos, Tarpučių, Vėluvos gatvių susisiekimo komunikacijų ir jų inžinerinių tinklų nauja statyba"* sprendinius, projekto užsakovas Vilniaus miesto savivaldybė, projektą rengė UAB "Saugvila", 2019 m.

Gatvė projektuojama teritorijoje tarp gatvės raudonųjų linijų. Gatvė projektuojama taip, kad atitiktų Ds gatvės kategorijai keliamus techninius reikalavimus. Gatvės dangos plotis – 5,00 m, eismo juostos plotis 2x2,50m, gatvės danga – asfalto. Vienoje gatvės pusėje numatomas 1,50m pločio betono plytelių dangos šaligatvis, numatomos įvažos į sklypus.

Gatvėje numatoma įrengti apšvietimą vienoje gatvės pusėje.

Atsižvelgiant į sudėtingą reljefą (Gedupės gatvė ties namu Nr. 8 yra apie 4,0 m žemiau nei Varnės gatvė) savitakinės lietaus nuotekų surinkimo sistemos su jungtimi su esamais L tinklais Varnės gatvėje įrengti nėra galimybių. Lietaus nuotekos nuo projektuojamų dangų bus nuvedamos reljefo žemėjimo kryptimi ir paskleidžiamos aplinkinėje teritorijoje.

Horizontalieji privažiavimo trasos elementai projektuojami atsižvelgiant į esamą padėtį. Minimalūs projektuojamų horizontaliųjų elementų parametrai parenkami pagal projektinį greitį 30km/h ir atitinka keliamus reikalavimus. Gatvės išilginis profilis projektuojamas prisiderinus prie esamos situacijos, taip kad nebūtų pažeisti trečiųjų šalių interesai ir būtų užtikrintas paviršinio vandens nuvedimas nuo dangos. Gatvė projektuojama su vienpuse 2,5% skersinio nuolydžio asfalto danga.

Vadovaujantis STR 2.06.04:2014 19 lentelę numatomos dangos:

- 1) betono trinkelė danga lengvųjų automobilių eismui (įvažų dangos) - dangos konstrukcijos klasė DK 0,1.
- 2) asfalto danga - dangos konstrukcijos klasė DK 0,11.

Dangų konstrukcijų storiai parenkami ant F3 jautrio šalčiui klasių gruntų.

Pagal Automobilių kelių standartizuotų dangų konstrukcijų projektavimo taisyklių KPT SDK 19 6 lentelę numatomi bendri patikslinti dangos konstrukcijos storiai:

- 1) įvažų danga DK 0,1 – 70cm;
- 2) asfalto danga DK 0,1 – 70cm;
- 3) šaligatvių danga – 45cm.

Aiškinamasis raštas 2005-XX-PP- AR	Lapas	Lapų	Laida
	2	3	0

DK 0,1 dangos konstrukcija (betono trinkelų įvažos danga):

- 8 cm storio betono trinkelų 20.10.08 danga;
- 3 cm storio išlyginamasis pasluoksnis;
- 15 cm storio skaldos pagrindo sluoksnis iš nesurištojo mineralinių medžiagų mišinio (fr. 0/45), EV2 ≥ 120 MPa;
- 34 cm storio apsauginis šalčiui atsparus sluoksnis iš nesurištojo mineralinių medžiagų mišinio, EV2 ≥ 100 MPa;
- Žemės sankasa, EV2 ≥ 45 Mpa.

Betono trinkelų šaligatvių danga:

- 8 cm storio betono plytelių 60x40x08 danga;
- 3 cm storio išlyginamasis pasluoksnis;
- 15 cm storio skaldos pagrindo sluoksnis iš nesurištojo mineralinių medžiagų mišinio (fr. 0/45), EV2 ≥ 100 MPa;
- 20 cm storio apsauginis šalčiui atsparus sluoksnis iš nesurištojo mineralinių medžiagų mišinio;
- Žemės sankasa, EV2 ≥ 30 Mpa.

Asfalto danga:

- 8 cm storio asfalto pagrindo-dangos sluoksnis iš mišinio AC 16 PD;
- 20 cm storio skaldos pagrindo sl. iš nesurištojo mineralinių medžiagų mišinio (fr. 0/45), EV2 ≥ 150MPa;
- 42 cm storio apsauginis šalčiui atsparus sluoksnis iš nesurištojo mineralinių medžiagų mišinio, EV2=100MPa;
- Žemės sankasa, EV2 ≥ 45MPa.

Reljefas aplink gatvę formuojamas atsižvelgiant į esamą padėtį, esamas gatves, pasijungimo galimybes. Statybos metu menkaverčiai želdiniai bus šalinami. Prieš pradėdant planavimo darbus bus nukasamas 0,1-0,2 m storio augalinis žemės sluoksnis, kuris baigus statybos darbus dalinai gražinamas šlaitų sutvarkymui.

Saugus eismas bus užtikrinamas vadovaujantis „Kelio ženklų įrengimo ir vertikaliojo ženklinimo taisyklėmis“, bei „Kelių horizontaliojo ženklinimo taisyklėmis“.

Projektiniai sprendiniai atlikti atsižvelgus į STR 2.03.01:2019 „Statinių prieinamumas“. Tvarkomą teritoriją numatoma pritaikyti žmonių su negalia reikmėms įrengiant vedimo ir įspėjamuosius paviršius šaligatvyje. Visi važiuojamosios dalies susikirtimai su pėsčiųjų numatomi viename lygyje.

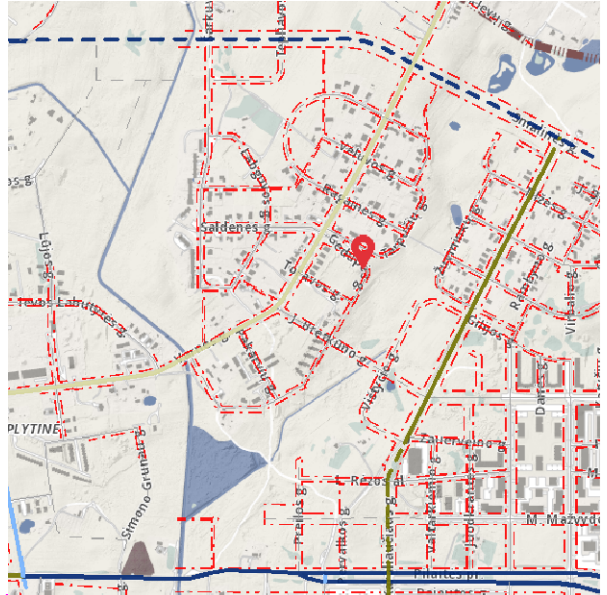
BENDRIEJI STATINIŲ RODIKLIAI

pagal STR 1.04.04:2017 „Statinio projektavimas, projekto ekspertizė“, 5 priedą

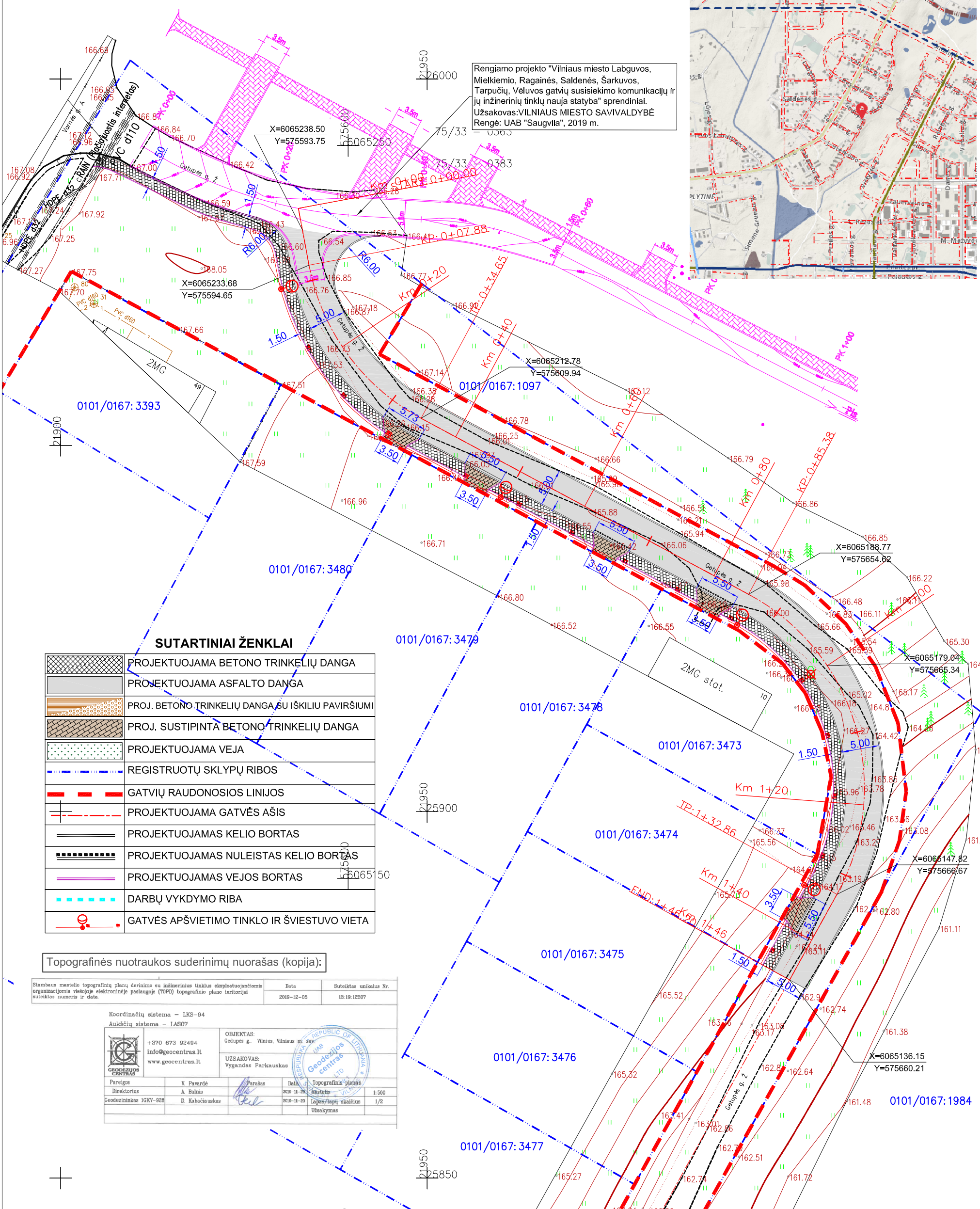
Pavadinimas	Mato vienetas	Kiekis	Pastabos
III SKYRIUS SUSISIEKIMO KOMUNIKACIJOS			
Gatvės :			
1.1. kategorija		Ds	
1.2. ilgis*	km	0,146	
1.3. važiuojamosios dalies plotis	m	5,00	
1.4. eismo juostų skaičius	Vnt.	2	
1.5. eismo juostos plotis	m	2,00	

* Žvaigždute pažymėti rodikliai apskaičiuojami vadovaujantis Nekilnojamojo turto kadastrinių matavimų ir kadastro duomenų surinkimo taisyklėmis, kurias tvirtina Lietuvos Respublikos žemės ūkio ministras. Baigus statybą ir atlikus kadastrinius matavimus šie rodikliai gali turėti neesminį nukrypimą [5.39].

Aiškinamasis raštas 2005-XX-PP- AR	Lapas	Lapų	Laida
	3	3	0



Rengiamo projekto "Vilniaus miesto Labguvos, Mielkiemio, Ragainės, Saldenės, Šarkuvos, Tarpučių, Vėluvos gatvių susisiekimo komunikacijų ir jų inžinerinių tinklų nauja statyba" sprendiniai.
 Užsakovas: VILNIAUS MIESTO SAVIVALDYBĖ
 Rengė: UAB "Saugvila", 2019 m.



SUTARTINIAI ŽENKLAI

	PROJEKTUOJAMA BETONO TRINKELIŲ DANGA
	PROJEKTUOJAMA ASFALTO DANGA
	PROJ. BETONO TRINKELIŲ DANGA SU IŠKILIU PAVIRŠIUMI
	PROJ. SUSTIPINTA BETONO TRINKELIŲ DANGA
	PROJEKTUOJAMA VEJA
	REGISTRUOTŲ SKLYPŲ RIBOS
	GATVIŲ RAUDONOSIOS LINIJOS
	PROJEKTUOJAMA GATVĖS AŠIS
	PROJEKTUOJAMAS KELIO BORTAS
	PROJEKTUOJAMAS NULEISTAS KELIO BORTAS
	PROJEKTUOJAMAS VEJOS BORTAS
	DARBŲ VYKDYMO RIBA
	GATVĖS APŠVIETIMO TINKLO IR ŠVIESTUVO VIETA

Topografinės nuotraukos suderinimų nuorašas (kopija):

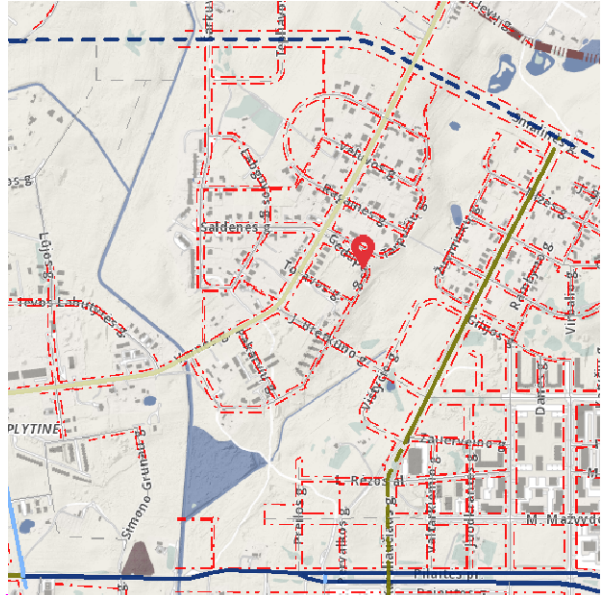
Stambaus mastelio topografinių planų derinimo su inžinerinių tinklų eksploatuojančiomis organizacijomis visoseje elektroninėje paslaugoje (TOPD) topografinio plano teritorijai sutiktas numeris ir data.	Data	Suteiktas unikalus Nr.
	2019-12-05	13.19.12307

Koordinatų sistema - LKS-94		Aukščių sistema - LAS07	
+370 673 92494 info@geocentras.lt www.geocentras.lt		OBJEKTAS: Gedupės g., Vilnius, Vilniaus m. sav.	
		UŽSAKOVAS: Vyngandas Parikauskas	
Pareigis	V. Paverdė	Parasas	
Geodezininkas IGRV-928	A. Balnis		
	D. Kabaciauskas		

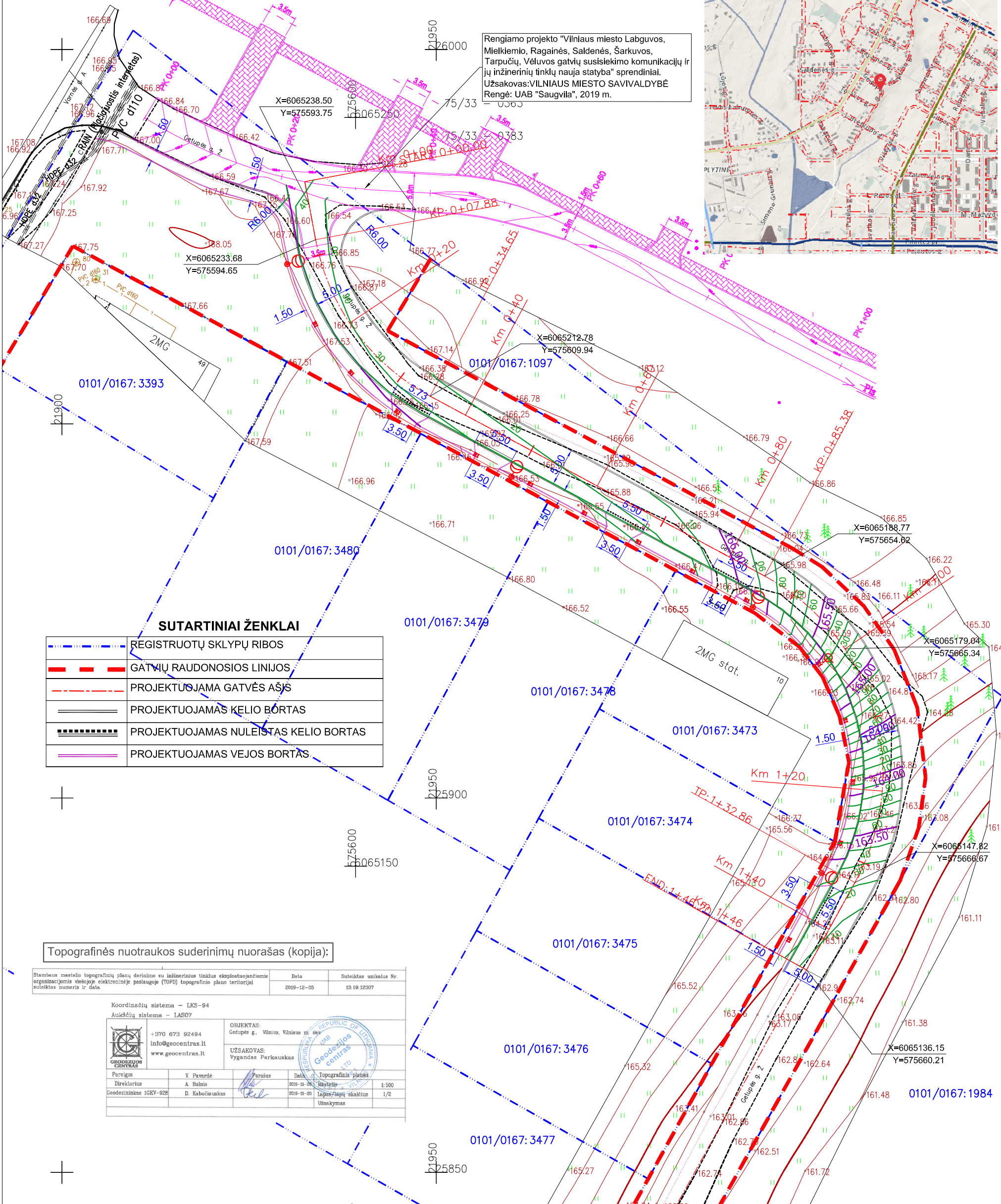
SĮ „Vilniaus planas“
 Geografinių informacinių sistemų poskyris
 Karolis Dambrauskas

2020 04 14
 PP_1003

0	2020-02	Projektiniai pasiūlymai
Laida	Išleidimo data	Laidos statusas. Keitimo priežastis (jei taikoma)
Atestato Nr.	Dino Bučo individuali veikla Pažymos Nr. 060981 info@keliukai.com, tel. 8 656 30994	
25875	PV	D. Bučas
18900	SPDV	D. Bučas
LT	Statytojas:	Vilniaus miesto savivaldybė
		Gedupės gatvės atkarpos nuo Varnės g. iki ir ties žemės sklypu, adresu Gedupės g. 8, Vilniaus mieste, statybos projektas
		DANGŲ IR EISMO ORGANIZAVIMO PLANAS M 1:500
		Laidos statusas: 0
		Lapas Lapų
		1 1



Rengiamo projekto "Vilniaus miesto Labguvos, Mielkiemio, Ragainės, Saldenės, Šarkuvos, Tarpučių, Vėluvos gatvių susisiekimo komunikacijų ir jų inžinerinių tinklų nauja statyba" sprendiniai.
 Užsakovas: VILNIAUS MIESTO SAVIVALDYBĖ
 Rengė: UAB "Saugvila", 2019 m.



SUTARTINIAI ŽENKLAI

	REGISTRUOTŲ SKLYPŲ RIBOS
	GATVIŲ RAUDONOSIOS LINIJOS
	PROJEKTUOJAMA GATVĖS AŠJS
	PROJEKTUOJAMAS KELIO BORTAS
	PROJEKTUOJAMAS NULEISTAS KELIO BORTAS
	PROJEKTUOJAMAS VEJOS BORTAS

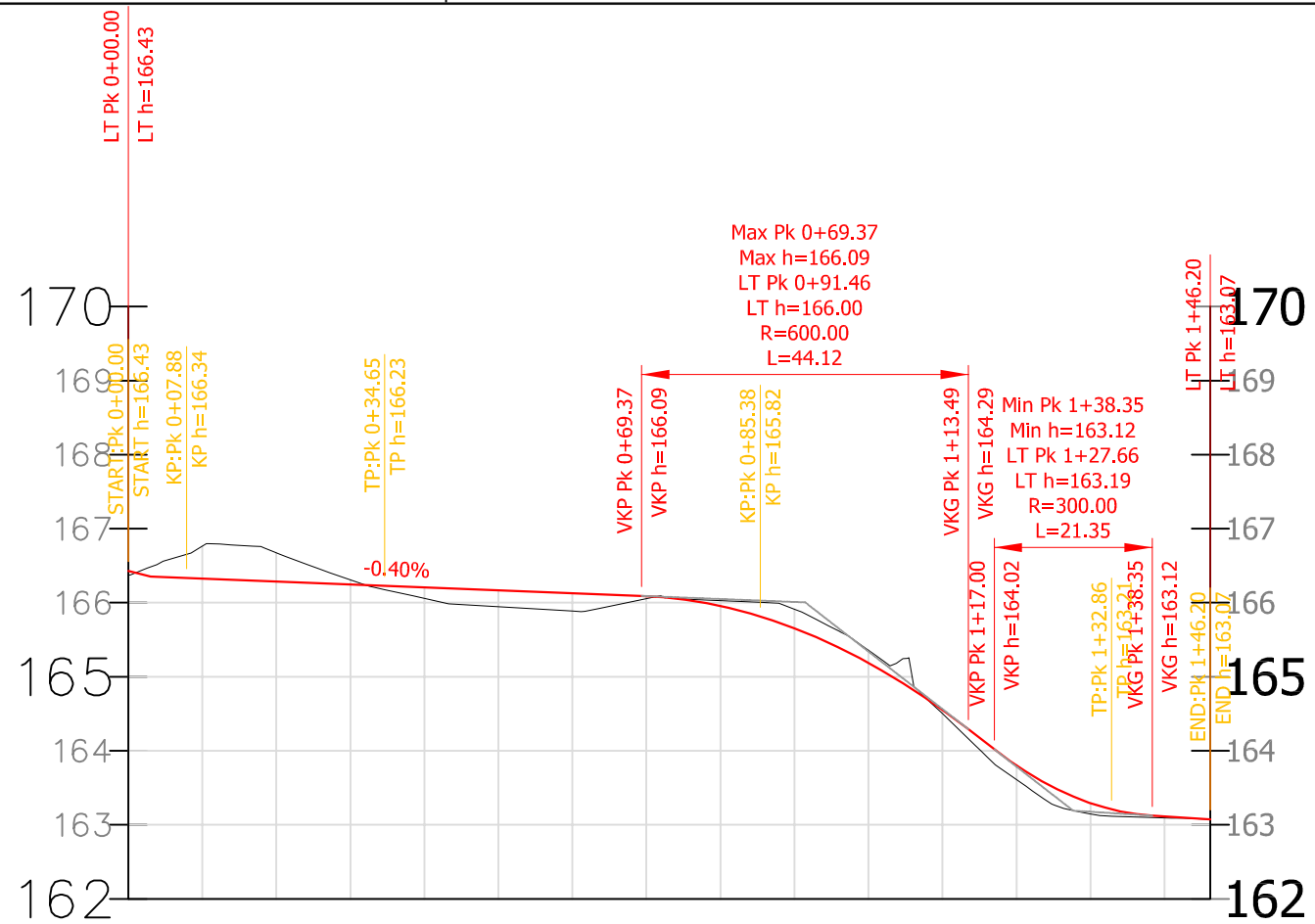
Topografinės nuotraukos suderinimų nuorašas (kopija):

Stambaus mastelio topografinių planų derinimo su inžinerinius tinklus eksploatuojančiomis organizacijomis viešojoje elektroninėje paslaugoje (TOPD) topografinio plano teritorijai susietas numeris ir data.	Data	Suteiktas unikalus Nr.
	2019-12-05	13.19.12307

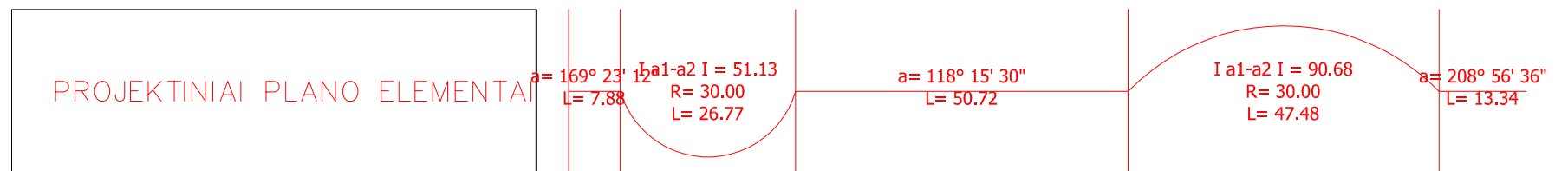
Koordinatų sistema - LKS-94		Aukščių sistema - LAS07	
OBJEKTAUS: Gedupės g., Vilnius, Vilniaus m. sav. UŽSAKOVAS: Vyngandas Parikauskas			
Pareigos: V. Paverdė Direktoriaus: A. Balnis Geodezininkas: IGRY-928, D. Kabaciauskas			
Data: 2019-11-20		Topografinis planas: 1:500	
Užsakymas: 2019-11-20		Lapų skaičius: 1/2	

0	2020-02	Projektiniai pasiūlymai	
Laida	Išleidimo data	Laidos statusas. Keitimo priežastis (jei taikoma)	
Atestato Nr.	Dino Bučo individuali veikla Pažymos Nr. 060981 info@keliukai.com, tel. 8 656 30994		Gedupės gatvės atkarpos nuo Varnės g. iki ir ties žemės sklypu, adresu Gedupės g. 8, Vilniaus mieste, statybos projektas
25875	PV	D. Bučas	DANGŲ AUKŠČIŲ IR NUŽYMĖJIMO PLANAS M 1:500
18900	SPDV	D. Bučas	
LT	Statytojas:	Vilniaus miesto savivaldybė	2005-XX-PP-BD/S-B-02
			Lapas
			Lapų
			1

ALTITUDE

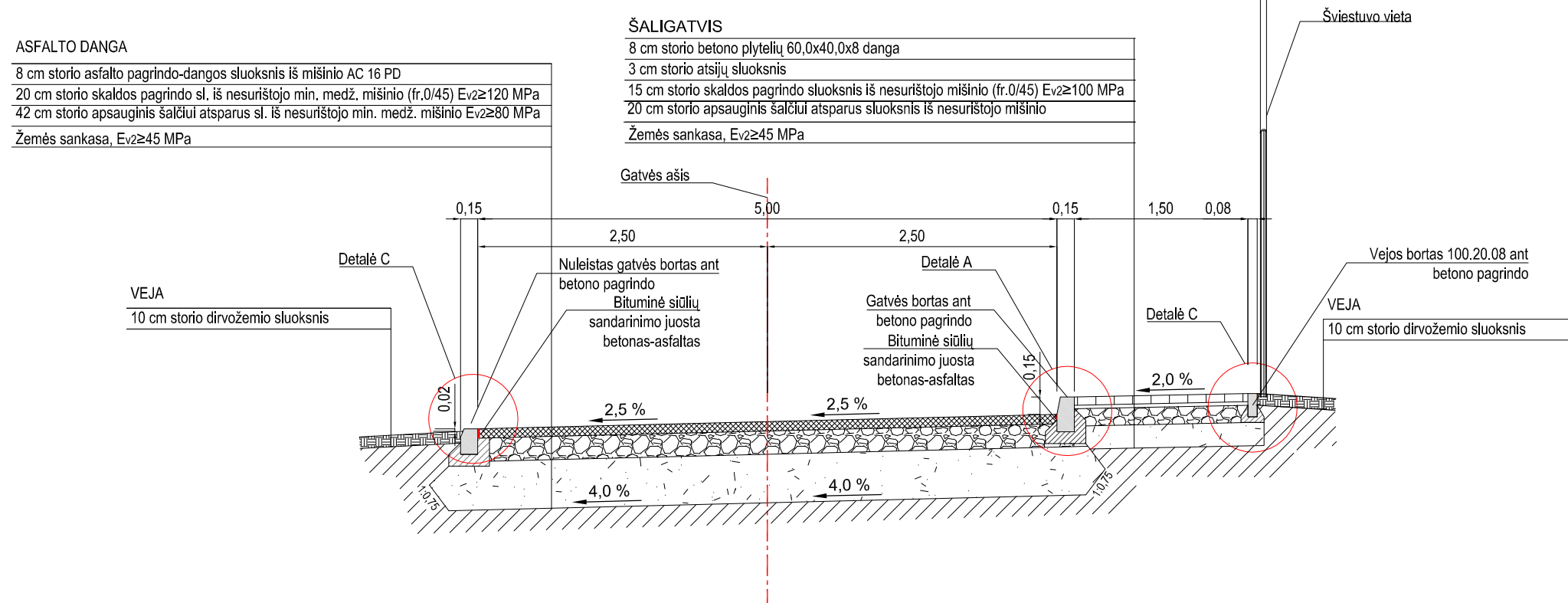


DARBO AUKŠČIAI	0.44	0.39	0.06	-0.15	-0.22	-0.24	-0.03	0.07	0.26	0.17	-0.05	-0.19	-0.15	-0.02	
PROJEKTIŅĒS ALTITUDĒS	166.33	166.29	166.25	166.21	166.17	166.13	166.09	165.96	165.66	165.19	164.55	163.80	163.29	163.11	
VERTIKALIOS TIESĒS IR KREIVĒS															
ŽEMĒS PAVIRŠIAUS ALTITUDĒS	166.76	166.67	166.31	166.06	165.95	165.89	166.05	166.03	165.91	165.36	164.50	163.61	163.14	163.09	
	0+00	0+20	0+40	0+60	0+80	1+00	1+20	1+40	1+46						

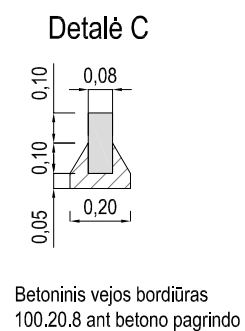
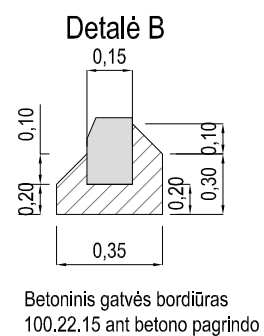
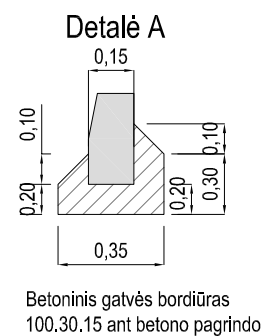


0	2020-02	Projektiniai pasiūlymai		
Laida	Išleidimo data	Laidos statusas. Keitimo priežastis (jei taikoma)		
Atestato Nr.	Dino Bučo individuali veikla Pažymos Nr. 060981 info@keliukai.com, tel. 8 656 30994		Gedupės gatvės atkarpos nuo Varnės g. iki ir ties žemės sklypu, adresu Gedupės g. 8, Vilniaus mieste, statybos projektas	
25875	PV	D. Bučas	IŠILGINIS DANGŲ PJŪVIS, Mh 1:1000, Mv 1:100	
18900	SPDV	D. Bučas		
LT	Statytojas:	Vilniaus miesto savivaldybė		2005-XX-PP-BD/S-B-03
			Lapas	Lapų
			1	1

DANGŲ KONSTRUKCIJŲ SKERSINIS PROFILIS Pk 0+40



Bortų įrengimo schema M 1:25



0	2020-02	Projektiniai pasiūlymai	
Laida	Išleidimo data	Laidos statusas. Keitimo priežastis (jei taikoma)	
Atestato Nr.	Dino Bučo individuali veikla Pažymos Nr. 060981 info@keliukai.com, tel. 8 656 30994		Gedupės gatvės atkarpos nuo Varnės g. iki ir ties žemės sklypu, adresu Gedupės g. 8, Vilniaus mieste, statybos projektas
	25875	PV	
18900	SPDV	D. Bučas	
LT	Statytojas: Vilniaus miesto savivaldybė		2005-XX-PP-BD/S-B-04
			Laida
			0
			Lapas
			1
			Lapų
			1