



**UAB "RENOVA"**  
 ATESTATO NR. 0998  
 GEDIMINO PR.16 LT01119 VILNIUS,  
 TEL. (+370) 212 43 45, e-mail: renova@renova.lt

STATYTOJAS: **UAB "Vastint Lithuania"**  
**Jogailos g. 4, LT-01116, Vilnius**

OBJEKTAS: **Daugiabučio gyvenamojo namo Tilto g. 11, Vilniuje,  
 rekonstravimo projektas**

ADRESAS: **Tilto g. 11 Vilnius.  
 Vilniaus senamiestis unik.obj. kodas 16073  
 Vilniaus senojo miesto ir priemiesčių archeologinė vietovė  
 unik.obj. kodas 25504**

KATEGORIJA: **YPATINGAS**

DALIS: **ARCHITEKTŪRINĖ**

ETAPAS: **PP**

PROJEKTO NR.: **2021T11-01-PP-SA**

PAREIGOS	ATESTATO NR.		PAVARDĖ	PARAŠAS
	AM	KPD		
PV	<b>A1138</b>	0712	A.SONGAILA	
PDV			A.SONGAILA	
A			E.GRITKIENĖ	



## VILNIAUS MIESTO SAVIVALDYBĖS ADMINISTRACIJA

PRITARIU  
Vyriausiasis miesto architektas

\_\_\_\_\_  
(parašas)  
202\_\_m.\_\_\_\_\_d.

### PROJEKTINIŲ PASIŪLYMŲ RENGIMO UŽDUOTIS

2021 m.  
Vilnius

1. Statinio projekto pavadinimas: Daugiabutis gyvenamasis namas Tilto g. 11, Vilniuje, rekonstravimo projektas.
2. Nustatomi žemės sklypo naudojimo reglamentai

2.1.	užstatymo tipas	Vadovaujantis Lietuvos Respublikos teritorijų planavimo įstatymo 20 straipsniu žemės sklypo naudojimo reglamentai nustatomi. Vadovautis Vilniaus miesto savivaldybės tarybos 2013 m. gruodžio 11 d. sprendimu Nr. 1-1618 patvirtinto teritorijos tarp Žygimantų, Radvilų ir Tilto gatvių detaliojo plano (TPDR registracijos Nr. T00070402) sprendiniais.
2.2.	užstatymo tankis	
2.3.	užstatymo intensyvumas	
2.4.	aukštis (m) nuo statinių statybos zonos esamo žemės paviršiaus	
2.5.	maksimali absoliutinė altitudė (m)	
2.6.	aukštų skaičius (nuo–iki)	
2.7.	automobilių stovėjimo vietų skaičius	Numatyti norminį automobilių ir dviračių stovėjimo vietų vadovaujantis STR 2.06.04:2014 „Gatvės ir vietinės reikšmės keliai. Bendrieji reikalavimai“ nuostatomis. Vadovautis Vilniaus miesto savivaldybės tarybos 2018-12-19 sprendimu Nr. 1-1859 patvirtintu Vilniaus miesto savivaldybės darnaus judumo planu ir skatinant judėjimą mieste alternatyviomis priemonėmis, rekomenduojama didinti dviračių stovėjimo vietų skaičių – mažiausiai 1 vieta 2-3 butams. Aikštelėse numatyti įrengti dviračių įkrovimui prieigas.
2.8.	priklausomų želdynų plotas	Ne mažiau kaip 30 procentų sklypo ploto. Išsaugoti vertingus želdinius (medžius ir krūmus).
2.9.	esamų medžių įvertinimas, taksacija	Aiškinamajame rašte apibūdinti situaciją apie sklype esamus medžius. Jeigu medžių yra – pateikti jų vertinimą. Želdiniai vertinami remiantis Želdynų ir želdinių inventorizavimo ir apskaitos taisyklėmis (Lietuvos Respublikos aplinkos ministro 2008 m. sausio 8 d. įsakymas Nr. D1-5 „Dėl Želdynų ir želdinių inventorizavimo ir apskaitos taisyklių patvirtinimo“), pateikiama inventorizacijos kortelė, želdinių vertinimo metodika ir esamų želdinių planas

		(žr. brėžinių aprašymą, 8 punktą). Darbus gali atlikti kvalifikaciją inventorizuoti medžius ir vertinti jų būklę turintis specialistas. Jeigu medžių nėra – pateikti apie tai informaciją.
--	--	--

### 3. Kiti reikalavimai

3.1.	architektūrinės išraiškos priemonės: medžiagiškumas, spalva, tūrio formos, proporcijos, mastelis	Koncentruotis į pastato proporcijas atsižvelgus į esamą kontekstą, integralumą, įtaką miestovaizdžiui, ir į pastato paskirtį. Rasti su gamtine ir urbanistine aplinka derančius architektūrinius ir sklypo tvarkymo sprendinius. Formuoti esamam rajonui būdingą užstatymą darnios architektūros principais. Architektūrinė išraiška bei tūrinis sprendimas kontekstualūs aplinkai. Medžiagiškumas, spalvinis sprendimas, proporcijos, pastato architektūrinė išraiška turi atitikti Lietuvos Respublikos Architektūros įstatymo 11 str. ir Lietuvos Respublikos Statybos įstatymo 5 str. nustatytus architektūros kokybės kriterijus bei savivaldybės taikomus architektūros kokybės reikalavimus.
3.2.	reikalavimai sklypo sutvarkymui ir apželdinimui	<p>Parengti sklypo sutvarkymo ir apželdinimo sprendinius. Pagrįsti pastato (atskirų jo korpusų) morfotipą. Statinys savo tūriu, fasado kompozicija privalo derėti prie konteksto, tačiau būti šiuolaikiškas savo urbanistiniu sprendimu ir architektūrine raiška.</p> <p>Išlaikyti susiklosčiusius funkcinius ryšius. Visą pastato eksploatacijai reikalingą infrastruktūrą (automobilių stovėjimo, vaikų žaidimo ir gyventojų poilsio aikštelės) spręsti sklypo ribose.</p> <p>Pateikti dėl projektinių sprendinių susidariusį vandeniui laidžių ir nelaidžių dangų santykį. Projektiniais sprendiniais išnagrinėti, įvertinti ir pasiūlyti lietaus vandens sulaikymo sprendinius sklype (laidžios dangos, sulaikymo zonos, infiltracija ir t.t.). Želdynui skirtą teritoriją projektuoti taip, kad ji tarnautų lietaus vandens sulaikymo sprendiniams. Žaliose zonose neapsiriboti veja – projektuoti medžių ir krūmų kompozicijas.</p> <p>Aiškinamajame rašte motyvuotai apibūdinti parinktų augalų rūšinę sudėtį, viso kiemo planinės ir erdvinės kompozicijos idėją.</p> <p><b>Vadovaujantis LR Želdynų įstatymo 19 straipsnio 3 ir 4 punktais, sklypo tvarkymo sprendinius turi formuoti atestuotas želdynų projekto vadovas.</b> Rengiant tolimesnę projekto techninę dokumentaciją vadovautis LR Aplinkos ministro 2007 m. gruodžio 29 d. įsakymu Nr. D1-719 “Dėl atskirųjų ir priklausomųjų Želdynų kūrimo ir tvarkymo projektų rengimo tvarkos aprašo patvirtinimo”.</p> <p>Rengiant sprendinius rekomenduojame vadovautis 2020 m. gruodžio 21 d. Administracijos direktoriaus įsakymu „Dėl sklypo apželdinimo sprendinių projektavimo statinio projekto aplinkotvarkos dalyje metodikos patvirtinimo“ Nr. 30-2909/20.</p>
3.3.	konteksto sąlygojami reikalavimai	Turi atitikti aplinkinį užstatymo kontekstą. Vadovautis STR 2.02.01:2004 „Gyvenamieji pastatai“ nuostatomis. Patalpų planinė struktūra – atitinkanti jų paskirtį. Užtikrinti reikalavimus, keliamus žmonėms su negalia

		pagal STR 2.03.01:2019 „Statinių prieinamumas“ bei nepažeisti trečiųjų asmenų interesų. Vadovaujantis STR 1.04.04:2017 „Statinio projektavimas, projekto ekspertizė“ 61 punktu, projektiniai pasiūlymai turi būti suderinti su LR statybos įstatymo 14 straipsnio I dalies 13 ir 15 punktuose nurodytais asmenimis.
	reikalavimai susisiekimo ir inžinerinių tinklų plėtrai	Gavus Vilniaus miesto savivaldybės administracijos Infrastruktūros skyriaus prisijungimo prie susisiekimo komunikacijų sąlygas, projektiniai pasiūlymai iki visuomenės informavimo procedūros pradžios gali būti peržiūrimi Infrastruktūros darbų priežiūros ir inžinerinių statinių projektų ir projektinių pasiūlymų vertinimo darbo grupėje. Atlikus visuomenės informavimo procedūrą, projektiniai pasiūlymai turi būti teikiami minėtos darbo grupės svarstymui (Vilniaus miesto savivaldybės administracijos direktoriaus 2020-04-06 įsakymas Nr. 30-772/20 „Dėl visuomenei svarbių statinių ir statinių dalių projektinių pasiūlymų vertinimo“).
3.4.	kiti teritorijų planavimo dokumentuose nustatyti reikalavimai (bendruosiuose, specialiuosiuose planuose)	Vadovautis Vilniaus miesto savivaldybės teritorijos bendrojo plano (T00056038), teritorijos tarp Žygimantų, Radvilų ir Tiltų gatvių detaliojo plano (TPDR registracijos Nr. T00070402) sprendiniais, Vilniaus Senamiesčio (Nekilnojamosios kultūros vertybės unikalus kodas 16073, buvęs kodas U1P) nekilnojamo kultūros paveldo apsaugos specialiuoju planu (TPDR reg. Nr. T00055785), Vilniaus Senamiesčio regeneravimo projekto koncepcija ir sklypų planu (T00054564), Vilniaus Senamiesčio tvarkybos rekomendacijomis, patvirtintomis VMST 2012-06-20 sprendimu Nr. 1-652 ir Vilniaus miesto savivaldybės administracijos direktoriaus 2020 m. spalio 15 d. įsakymu Nr. 30-2419/20 „Dėl nekilnojamojo kultūros paveldo tvarkybos gairių tvirtinimo“. Pateikti objekto sprendinius iš aktualių apžvalgos taškų.
3.5.	su projekto įgyvendinimu susijusi būtina viešosios infrastruktūros plėtra	Įvertinti esamus ir perspektyvinius dviračių ir pėsčiųjų takus, pravažiavimus ir plėtros poreikius.
3.6.	projektinių pasiūlymų vaizdinės informacijos parengimas	Objekto projektinius pasiūlymus ir vizualizacijas nustatyta tvarka teikti visuomenės aptarimui pagal STR 1.04.04:2017 „Statinio projektavimas, projekto ekspertizė“ VIII skyriaus nuostatas. Vykdyti Vilniaus miesto savivaldybės administracijos direktoriaus 2019-12-16 įsakymo Nr. 30-3178/19 „Dėl projektinių pasiūlymų ir techninio projekto įtraukimo į GIS duomenų bazę ir geoportalą „Vilnius 3D planas“ nuostatas.

Julijonas Bučelis, tel. 211 2684, [julijonas.bucelis@vilnius.lt](mailto:julijonas.bucelis@vilnius.lt)

Karolis Buivydas, tel. 211 2753, [karolis.buivydas@vilnius.lt](mailto:karolis.buivydas@vilnius.lt)

Vaiva Deveikienė, tel. 211 2470, [vaiva.deveikiene@vilnius.lt](mailto:vaiva.deveikiene@vilnius.lt)

Lietuvos Respublikos viešojo administravimo įstatymo 36 straipsnis: asmuo turi teisę apskųsti viešojo administravimo subjekto priimtą administracinės procedūros sprendimą savo pasirinkimu administracinių ginčų komisijai arba administraciniam teismui įstatymų nustatyta tvarka.

## TURINYS

Projektinių pasiūlymų rengimo užduotis.....	2-5
Turinys.....	6
Bendrieji statinio rodikliai.....	7
Aiškinamasis raštas.....	8-12
Situacijos planas.....	13
Apželdinimo planas.....	14
Rūsio planas.....	15
Rūsio / 1a. planas.....	16
1a. / 2a. planas.....	17
2a. / 3a. planas.....	18
3a. / 4a. planas.....	19
Mansardinio a. planas.....	20
Išklotinė 1 – 1.....	21
Pjūvis 2 - 2.....	22
Pjūvis 12 - 12.....	23
Išklotinė 3 – 3.....	24
Pjūvis 4 – 4.....	25
Išklotinė 5 – 5.....	26
Išklotinė 6 – 6.....	27
Išklotinė 7 – 7.....	28
Išklotinė 8 - 8.....	29
Išklotinė 9 - 9.....	30
Išklotinė 10 - 10.....	31
Pjūvis 11 - 11.....	32
Pjūvis 13 - 13.....	34
Projekto vizualizacijos.....	35-38

## BENDRIEJI STATINIO RODIKLIAI

Pavadinimas	Mato vnt.	Kiekis		Pastabos
<b>I. SKLYPAS</b>				
1. Sklypo plotas	m <sup>2</sup>	4889		
2. Sklypo užstatymo intensyvumas	%	1.40		DP maksimalus leidžiamas - 1.60
3. Sklypo užstatymo tankumas	%	antžeminis - 40%, požeminis - 77%		DP maksimalus leidžiamas - antžeminis 50%, požeminis 80%
<b>II. PASTATAI</b>				
		I ETAPAS	II ETAPAS	
1. Paskirties rodikliai (gamybos, kitos planuojamos ūkinės veiklos, paslaugų apimtis, butų, vietų, lovų, aptarnaujamų žmonių skaičius, kiti rodikliai)	Vnt.	Admin.pat.- 8 Butai - 16	Butai - 47	
2. Pastato bendrasis plotas	m <sup>2</sup>	Antžeminis - 2903 Požeminis -1461	Antžeminis - 3937 Požeminis -1856	
3. Pastato naudingas plotas	m <sup>2</sup>	Butų – 1468 Admin. - 1406	3888	
4. Pastato tūris	m <sup>3</sup>	24000	26000	Bendras: 50000
5. Aukštų skaičius	vnt.	3a.+man. / 4a. +man.	4a. +man.	+ rūšys
6. Pastato aukštis	m	21.02	21.02	DP maksimalus leidžiamas - 21.50 m

### PASTABOS:

- Visi pastato patalpų plotai bus tikslinami techninio projekto stadijoje.
- Patikslintas pastato aukštis nuo 20.08m (skaičiuojant nuo projektinio žemės pavšiaus vidutinės altitudės) iki 21.02m (skaičiuojant nuo esamo žemės paviršiaus vidutinės altitudės)

PV A.Songaila

## Aiškinamasis raštas

### Bendrieji duomenys

Žemės sklypas (kadast. Nr. 0101/0041:235) Tiltu g. 11 Vilniuje, yra Vilniaus senamiesčio (unik. obj. kodas 16073) ir Vilniaus senojo miesto vietos ir priemiesčių archeologinė vietovė (unik. obj. kodas 25504) teritorijoje.

Žemės sklypas ir visi rekonstruojami bei griaunami statiniai priklauso nuosavybės teise UAB „Vastint Lithuania“.

Žemės sklype yra ligoninės pastatai Tiltu g. 11 ir Tiltu g. 11A (unik. Nr. 1094-0492- 7117, unik. Nr. 4400-2632-6250), Radvilų g. 7 (unik. Nr. 1094-0492-7054), kurie rekonstruojami, apjungiant su požeminiu garažu į daugiabutį gyvenamąjį namą.

Kiti sklype esantys patatai griaunami: Tiltu g. 11B ligoninės pastatas (unik. Nr. 1094-0492-7082), Tiltu g. 11B kiemo rūsys (unik. Nr. 1094-0492-7193), Tiltu g. 11B dirbtuvės (unik. Nr. 1094-0510-4030).

Patekimas į sklypą iš Tiltu gatvės.

Techninio projekto rengimo metu patikslinamos detaliojo plano užstatymo ribos ir zonos, bei servituto plotas vadovaujantis Teritorijų planavimo įstatymo 28 str. 8 dalies ir „Kompleksinio teritorijų planavimo taisyklių p. 318.3.1., nekeičiant detaliuoju planu patvirtintų privalomųjų statybos reglamentų (Vilniaus miesto tarybos 2013-12-11 sprendimu Nr. 1-1618).

Pagal galiojusią iki 2014 m. LR Teritorijų planavimo įstatymo redakcija į užstatymo ribas ir zoną nepateko atsikišusios pastato dalys ir priklausiniai: karnizai, lodžijos, balkonai, terasos. Nekeičiant teritorijos tarp Žygimantų, Radvilų, Tiltu gatvių detaliuoju planu Nr. 3826 (patvirtintas 2013-12-11 Vilniaus miesto savivaldybės tarybos sprendimu NR. 1- 1618) patvirtintų sklypo privalomųjų užstatymo reglamentų, koreguojamos suplanuoto užstatymo ribos ir zonos sklype Tiltu g. 11 bei kelio servitutas – 199 kv.m.; tikslinami įvažiavimas ir jungtis su kitais besiribojančiais komplekso sklypais. Tiltu g. yra D1 kategorijos, pagal techninių projektų sprendinius planuojami įvažiavimai esamų įvažiavimų vietose.

### Paveldosauginė dalis

Rekonstruojami pastatai Tiltu g. 11, Tiltu 11A, Radvilų g. 7 yra Vilniaus senamiesčio (unik. obj. kodas 16073) ir Vilniaus senojo miesto vietos ir priemiesčių archeologinė vietovės (unik. obj. kodas 25504) teritorijoje.

Rengiant teritorijos tarp Žygimantų, Radvilų ir Tiltu g. detalųjį planą, 2013 m ICOMOS Lietuvos nacionalinio komitetas atliko detaliojo plano ir projektinių pasiūlymų paveldosaugos (specialiąją) ekspertizę. Poveikio pasaulio kultūros paveldo vertybei vertinimą atliko ekspertai Alina Samukienė ir Augis Gučas, kuriame iš esmės pritariama projektiniams sprendiniams.

Nagrinėjama vieta glaudžiai susijusi su istoriniu miesto branduoliu – Senamiesčiu, tačiau vėlyvas urbanistinės sanklodos susiformavimas būdingas Naujamiesčiui. Vietos raidai turėjo įtakos jau XIX a. pradžioje suplanuotas ir antroje pusėje nutiestas bulvaras. Keičiantis žemės sklypų savininkams, neretai pasikeisdavo ir jų formos, kai kurie buvo jungiami į didesnius arba smulkinami. Nagrinėjamoje vietovėje valdų transformacija vyko nuolat, iki XX a. antrosios pusės, kuomet kelios valdos su pastatais perduotos Raudonojo kryžiaus ligoninei. Po Antrojo pasaulinio karo aprašomoje vietoje vyko intensyvus užstatymas. Šiandien jos urbanistinė situacija – XIX a. antros pusės ir XX a. užstatymo išdava.

Valda, esanti prie Tiltu g., dar XVIII a. pradžioje priklausė Radviloms. Duomenys apie šios valdos savininkus, kai Radvilų atstovas pardavė ją, iki XIX a. antrosios pusės labai šykštūs, pati valda dar XIX a. viduryje buvo užstatyta nedideliais mediniais pastatais, didelių statybų čia nebuvo vykdoma. Vilniaus m. 1808 m. plane matyti vienas didelis pastatas prie gatvės ir keli mažesni. Miesto pastatų įvertinimo aktuose nurodoma, kad mediniai pastatai, stovėję šioje valdoje, yra

ūkinės ir gyvenamosios paskirties. Valda priklausė Tiškevičiams, paskui Riomerių šeimai. Kaip ir daugumos valdų prie Tiltos g. ir šioje valdoje pastatai stovėjo prie gatvės, valdos gilumoje dar XIX a. viduryje buvo daržai. Matyt, dėl to, kad vieta buvo drėgna – netoli Radvilų rūmų buvę tvėnkiniai XIX a. viduryje užako ir tik vėliau buvo užpilti. XIX a. paskutiniame dešimtmetyje, pastatytas mūrinis 3 aukštų gyvenamasis pastatas, kuriame buvo nuomojami butai. Pastatas buvo pakankamai modernus tam metui, tačiau išvietės ir sandėliukai buvo pastatyti kieme. Šiame name gyveno gana pasiturinčios miesto valdininkų šeimos. Šiuo metu tas pastatas žymimas Tiltos g. 11 numeriu. Pastato projekto autorius Kiprijonas Maciulevičius. Pastatas statytas apie 1887 m. Dėl lėšų stokos puošniai atrodo tik pastato fasadas prie gatvės. Tarpukaryje valda tebe priklausė Kazimiero Riomerio šeimai. Šiame pastate jokių didelių rekonstrukcijų nebuvo atliekama, vykdyti tik smulkūs remonto darbai. Prieš pat karą įrengtas vandentiekis ir kanalizacija. Mediniai ūkiniai pastatai, stovėję prie Tiltos g., nugriauti XX a. pirmoje pusėje. 1935 m. Kazimiero Riomerio įpėdiniai išsidalija visą didelę valdą į tris smulkesnes. Pastatas, šiuo metu žymimas Tiltos g. 11 numeriu (tuo metu tai buvo Nr.7), atitenka Jolantos ir Kazimiero Vankovičių šeimai. Kiti mūriniai sklypo gilumoje buvę pastatai atiteko Irenai Pliater-Zyberk. Prieš Antrąjį Pasaulinį karą pastatai nacionalizuoti, po karo jie buvo perduoti ir 1946 m. pritaikti Respublikinei Raudonojo kryžiaus ligoninės reikmėm. 7-jame XX amžiaus dešimtmetyje, pagal Komunalinio ūkio projektavimo instituto projektą atlikti vidaus patalpų pertvarkymo darbai, sutvarkyta vandentiekio ir kanalizacijos sistema.

Tiltos g. 11 pastatas įtrauktas į registrą kaip vietinės reikšmės pavienis objektas. Pastato (unik.obj. kodas 46514) vertingųjų savybių pobūdis - archeologinis (lemiantis reikšmingumą) ir architektūrinis (lemiantis reikšmingumą tipiškai).

### **Vertingosios savybės:**

Aukštis ir / ar aukštingumas - **3 a. su mansarda ir rūsiu** – *išsaugomas*.

Tūrinė erdvinė kompozicija - **pastatas orientuotas lygiagrečiai Tiltos gatvei, pagrindiniu, PV fasadu formuoja Tiltos gatvės išklotinę- *išsaugoma*; stogo forma - dvišlaitė – *išsaugoma*; kiti stogo elementai - 3 parapetai virš rizalitų PV fasade – *išsaugomi*.**

Aukštų išplanavimas - **išorės kapitalinės sienos ir pirminio kapitalinių sienų tinklo fragmentai- *vidaus išplanavimas pakeistas, pritaikant lignoninei*; sienų angos - stačiakampės, segmentinių ir pusiauapskričių sąramų gatvės fasado langų ir durų angos- *gatvės fasado angos – saugomos, pakitusios kiemo fasado langų angos suvienodinamos dydžiu*; segmentinės sąramos buvusi įvažiavimo į kiemą anga pastato PR dalyje – *išsaugoma*.**

Fasadų architektūrinis sprendimas - **Tiltos g. fasado architektūrinis sprendimas- *išskyrus pakeistas angas ir stogą išsaugomas*; fasadų architektūros tūrinės detalės - rizalitas užapvalintais kampais ŠR fasade – *išsaugomas*; 3 tariamieji rizaliti PV fasade– *išsaugomi*; balkonų ant metalinių sijų su betono užpildu, betono stulpelių ir baliustrų bei lieto ketaus atitvarais, 2-3 a., PV fasade, tipas – *tipas išsaugomas*; fasadų apdaila ir puošyba - PV fasado reljefinis dekoras: piliastrai, puskolonės, dekoratyvios gembės, langų ir durų apvadai su dekoratyviomis spynomis, baliustrų eilės, įgilintos plokštumos, tarpaukštinės traukos, pastogės karnizas su dantukais – *išsaugomi*; kiemo fasado profiliuotas pastogės karnizas- *išsaugomas*; PV fasado 1 a. tinkas su įrėžomis, imituojančiomis rustus- *išsaugomas*; PV fasado tinko tipas – *tipas išsaugomas*;**

Konstrukcijos - **plytų mūro išorės kapitalinės sienos - *išsaugomas*; pusapskritės sąramos arka virš praėjimo 1 a. - *išsaugoma*; arka PR sienoje- *išsaugoma*; stalių ir kitų medžiagų gaminiai - medinių įsprūdinių dvivėrių durų PV fasade tipas– *tipas išsaugomas*; medinių langų rėmų skaidymo tipas – *tipas išsaugomas*;**

Žemės ir jos paviršiaus elementai - **kultūrinis sluoksnis** (pastatas patenka į Vilniaus senajo miesto ir priemiesčių archeologinės vietovės, 25504) – vykdant žemės kasimo darbus būtini archeologo priežiūra.

Archeologinio paveldo – Vilniaus senajo miesto ir priemiesčių archeologinė vietovės apsauga bus užtikrinta prieš vykdant statybos darbus atlikus detalius archeologinius tyrimus. Esant poreikiui pagal tyrimų duomenis bus koreguojami techninių projektų sprendiniai, o detaliojo plano sprendiniai bus realizuojami tik tiek kiek galima užtikrinant archeologinio paveldo apsaugą. Šie reikalavimai yra įtvirtinti detalajame plane, jie yra privalomi ir jų bus laikomasi.

Tilto g. 11 sklypo ribose archeologinių tyrimu metu perkasose Nr. 6-7 ir 10-11 užfiksuotas iki 1,4-3,4 m bendro storio kultūrinis sluoksnis. Vietomis jis suardytas sovietmečiu ligoninės korpusų statybų metu ir inžinerinių tinklų tiesimo darbų metu.

Vertingas archeologinis sluoksnis, datuojamas XVI-XVIII a. fiksuotas nuo 1,2-1,5 m gylio. Jokių ankstesnio užstatymo fragmentų, sietinų su Radvilų laikotarpiu, neaptikta. Tačiau rasta pavienių žmogaus kaulų iš netoliese egzistavusių kapinių. Buvusio dvaro tvenkinių pėdsakai archeologinių tyrimu metu 2003-2004, 2012 ir 2017 metais fiksuoti kituose sklypuose – Žygimantų g. 1 ir 2. Jų vietoje fiksuotas iki 3,2-5 m bendro storio kultūrinis sluoksnis, aptiktos tvenkinių krantų tvirtinimo liekanos. Tikėtina, kad tvenkiniai buvo žemės sklypuose Žygimantų g. 1 ir 2. Neatmetama tikimybė, kad pats Tilto g. 11 žemės sklypo šiaurės rytinis pakraštys įėjo į tvenkinių zoną, tačiau tai patvirtinti ateityje gali tik archeologiniai tyrimai, kurie bus atliekami iki statybos darbų vykdymo.

#### 2 kvartale, nustatyti bendrieji reikalavimai rekonstruojamiems ir naujai statomiems pastatams:

1. Sklypų užstatymo tankumas neturi būti didesnis kaip 60 procentų.
  2. Užstatymo morfologinis tipas – perimetrinis-posesijinis (žr. VSAR priedą “ Vilniaus senamiesčio užstatymo urbanistinių struktūrų tipologija”).
  3. Maksimalus pastatų aukštingumas – 2 aukštai su mansarda Tilto gatvės sklypuose, 4 aukštai su mansarda kvartalo gilumoje. Naujai statomų pastatų karnizo ir stogo kraigo lygis neturi viršyti aplinkinių pastatų karnizo ir stogo kraigo lygio.
  4. Pastatai dengiami šlaitiniais stogais.
  5. Rekonstruojamų ir naujai statomų pastatų architektūrinės išraiškos priemonės, apdailos medžiagos derinamos prie aplinkinio užstatymo.
  6. Prieš pradėdant pastatų remonto ir rekonstravimo darbus būtina atlikti esamos būklės fiksavimo ir natūros tyrimo darbus. Jei numatomi griovimo darbai, būtinos NKVA ekspertų išvados dėl statinio kultūrinės vertės.
  7. Prieš pradėdant žemės kasimo darbus būtina atlikti žvalgybinius archeologinius tyrimus.
  8. Tyrimų metu aptiktos vertingų istorinių statinių dalys ir elementai tvarkomi pagal konservavimo - restauravimo technologijas.
  9. Statiniai, numatomi registruoti LR NKV registre, jų neįrašius į šį registrą turi būti saugomi kaip Vilniaus nekilnojamosios kultūros vertybės.
- Kitiems kiemo statiniams galimi remonto, rekonstravimo darbai.  
Teritorijos elementams galimi restauravimo, atkūrimo, remonto darbai.  
Želdynams – restauravimas, regeneravimas.

#### **Pastato architektūriniai ir sklypo sutvarkymo sprendiniai**

Pagal 2013 m gruodžio 11 d. patvirtintą Teritorijos tarp Žygimantų, Radvilų ir Tilto gatvių detalų planą, sprendimo Nr. 1-1618, nustatyti statybos ir tvarkymo reglamentai:

- Sklypo užstatymo tankumas (pagal DP antžeminis 50% požeminis 80%) pagal parengtus PP sprendinius antžeminis - 40%, požeminis 77%.
- Užstatymo intensyvumas (pagal DP - 1.6), pagal PP sprendinius - 1.4

- Maksimali statinio (pagal DP sprendinius - 114.90), pagal PP projektuojama - 114.90. Maksimalus statinio aukštis (pagal DP sprendinius – 21,5 m), pagal PP projektuojama– 20,08 m.

Sklype nustatyti du kelio servitutai (71 m<sup>2</sup> ir 313 m<sup>2</sup>) – teisė važiuoti transporto priemonėmis, naudotis pėsčiųjų taku. Abu servitutai tarnaujantys.

Sklypo užstatymo tipas perimetrinis. Aukštų skaičius 3-4 a. su mansarda.

Po visais daugiabučio gyvenamojo namo korpusais (išskyrus gavės L korpusą) projektuojama požeminė automobilių aikštelė 102 automobilių. Iš kurių 63 skirta butams (63 butai) ir 29 biuro patalpoms ( 1 automobilis 25 m<sup>2</sup> naudingo biurų ploto, taikomas 0,5 koef.), 10 automobilių stovėjimo vietų skiriama rekonstruojamam Tilto g. 15B namo gyventojams. Iš visų požeminės automobilių stovėjimo aikštelės vietų žmonėms su negalia automobiliams stovėti skirtos 6 vietos (2 vnt. A tipo ir 4 vnt. B tipo) Požeminiame aukšte numatyta 5 dviračių saugyklų patalpos. Sklypo ribose numatoma įrengti 28 stovai dviračiams ( 1 stovas 2 butams). Techniniame projekte bus numatyta požeminėje aikštelėje įrengti prieigas dviračių įkrovimui. Šiuokščių konteinerių patalpa numatyta Tilto g. 9 požeminėje aikštelėje (prie įvažiavimo).

Visas projektas numatomas vykdyti dviem etapais:

#### I etapas

Rekonstruojami Tilto g. 11 (unik. Nr. 1094-0492- 7117) Tilto g. 11A (unik. Nr. 4400-2632-6250) ligoninės pastatai. Projektuojama bendro naudojimo laiptinė rekonstruojamiems daugiabučiams gyvenamiesiems namams Tilto g. 15A, Tilto g. 11A ir Tilto g. 11 administraciniam pastatui kaip evakuacinė laiptinė.

Taip pat įrengiama dalis požeminės automobilių stovėjimo aikštelės, reikalinga pastatų norminiam automobilių stovėjimo vietų įrengti. Viso I etape numatoma įrengti 45 automobilių vietų požeminė aikštelė. Rekonstruojamiems I etapo statiniams reikalingos automobilių stovėjimo 16 vietų butams ir 29 vietos administracinėms patalpoms. Tame tarpe ŽN pritaikytos 2 automobilių stovėjimo vietos „B“ tipo ir 1 automobilių stovėjimo vieta „A“ tipo.

Viso I etape statinių anžeminis bendras plotas 2 903 m<sup>2</sup>, požeminis 1 461 m<sup>2</sup>. Gyvenamosios paskirties patalpų naudingas plotas 1 468 m<sup>2</sup> (16 butų), administracinės paskirties patalpų pagrindinis plotas 1 406 m<sup>2</sup> (8 patalpos).

I etapo statinių tūris 24 000 m<sup>3</sup>.

#### II etapas

Rekonstruojamas Radvilų g. 7 pastatas (unik. nr. 1094-0492-7054), atskiriamas į du turtinius vienetus, esančius sklypuose Radvilų g. 7 ir Tilto g. 11, Vilniuje. Rekonstravimo darbai abiejose dalyse bus atliekami pagal parengtą bei patvirtintą techninę dokumentaciją ir darbų organizavimo projektą ir atitiks visus keliamus saugos, higienos ir norminės rekonstruojamų patalpų insoliacijos reikalavimus. Taip pat įrengiama likusi dalis požeminės automobilių stovėjimo aikštelės.

Viso II etape statinių anžeminis bendras plotas 3 937 m<sup>2</sup>, požeminis 1 856 m<sup>2</sup>. Gyvenamosios paskirties patalpų naudingas plotas 3 888 m<sup>2</sup> (47 butai).

I etapo statinių tūris 26 000 m<sup>3</sup>.

Rekonstruojamam II etapo daugiabučiui gyvenamajam namui reikalinga 47 automobilių stovėjimo vietos ( pastate yra 47 butai) ir 10 vietų numatoma įrengti Tilto g. 15A rekonstruojamo daugiabučio gyvenamojo namo gyventojams. Požeminėje automobilių stovėjimo aikštelėje iš visų automobilių stovėjimo vietų - ŽN pritaikytos dvi „B“ tipo vieta ir viena „A“ tipo vieta.

Į sklypą patekimas per požeminę automobilių saugyklą iš Tilto g. 9 ir tiesiogiai iš Tilto gatvės. Žemės sklype esamų medžių inventorizacija ir vertinimas buvo atliktas detaliojo planavimo metu ir rengiant projektinius pasiūlymus želdinių inventorizacija ir būklė patikslinta.

Medžius tarp Tilto g. ir pastato Tilto g. 11 numatoma kirsti, nes jie užstoja istorinį saugomą pastato fasadą ir yra projektuojamame įvažiavime į žemės sklypą. Kompensacinis brandžių medžių sodinimas bus sprendžiamas techninio projekto apželdinimo dalyje. Apželdinimas numatomas sodinant veją, jaunus medžius, dekoratyvinius krūmus, žolinius augalus bei daugiametes gėles. Planuojamas dalies sklypo tvoros ir kaimyninio namo ugniasienės apželdinimas vijokliniais augalais, tokiais kaip margalapė aktinidija. Numatomos lietuviškam klimatui pritaikytos, būdingos medžių, krūmų rūšys – paprastieji klevai 'Columnare', lamarko medlievos, sparnuotieji ožekšniai, šluotelinės hortenzijos, bijūnai. Gėlynų kompozicijoms naudojamos daugiametės gėlės – astilbės, girmetės, viršūnžiedės pachisandros. Gyventojų terasų atskirimui nuo bendros erdvės numotomos gyvatvorės iš kalninio serbento. Sklypo apželdinimas apie 30%. (įskaitant vaikų žaidimų ir paauglių sporto aikšteles). Konkrečios augalų rūšys ir vietos bus parenkamos ir tikslinamos rengiant techninio projekto apželdinimo brėžinį bei vadovaujantis 2020 m. gruodžio 21 d. Administracijos direktoriaus įsakymu „Dėl sklypo apželdinimo sprendinių projektavimo statinio projekto aplinkotvarkos dalyje metodikos patvirtinimo“ Nr. 30-2909/20.

Sklype numatomos vandeniui pralaidžios dangos, kur nėra požeminės automobilių aikštelės. Nelaidžių dangų sklype yra apie 90 proc. (virš automobilių stovėjimo aikštelės). Infiltracija numatoma prie Tilto gatvės, sklypo viduje klomboje nusileidžiančioje per požeminę pastato dalį ir prie žaidimų aikštelių esančioje žalioje zonoje. Želdynų teritorijos techninio projekto sprendiniuose tarnautos lietaus vandens sulaikymui.

Sklype numatyta apie 63 m<sup>2</sup> vaikų žaidimų aikštelė, aptverta ažūrine tvora 29 m<sup>2</sup> sporto/treniruoklių vieta paaugliams, zonos skirtos ramiam gyventojų poilsiui.

Antžeminė daugiabučio gyvenamojo namo dalis susideda iš keturių korpusų: L ir I2 korpusai – I etapo projektavimas ir statyba. E, F – II etapo projektavimas ir statyba.

Insoliacija II etapo statybai tikrinta pagal STR 2.02.01:2004 "Gyvenamieji pastatai" reikalavimus: *Kiekviename 1–3 kambarių bute turi būti bent vienas, o 4 ir daugiau kambarių butuose – 2 gyvenamieji kambariai, kuriuose tarp kovo 22 d. ir rugsėjo 22 d. galimos insoliacijos (nepertraukiamos; bendros) laikas ne trumpesnis kaip 2,5 valandos. Urbanizuotose teritorijose, atsižvelgiant į esamą statinių išdėstymą, bendros insoliacijos laikas gali būti sumažintas iki 2 valandų.* Insoliacijos atskaitos taškas -lango centras, insoliacijos pradžia-viena valanda po saulės patekėjimo (7:00val.), pabaiga-viena valanda iki saulės laidos (17:00val.). Tikrinta rekonstruojamo pastato Tilto g. 11 keturių kambarių buto pirmame aukšte (žymėjimas plane F-1-2) insoliacijos trukmė. Lango Nr.1 Insoliacijos pradžia 07:00 val., pabaiga 09:02 val.. Insoliacijos trukmė 2:02 val. Lango Nr.2 Insoliacijos pradžia 10:00 val., pabaiga 14:26 val. Insoliacijos trukmė 4:26 val., t.y. norminė insoliacija užtikrinama. II statybos etapo butai insoliuojami iš pietrytinės pusės, todėl iš šiaurės vakarų esantys lignoninės pastatai insoliacijai įtakos neturės.

Visų korpusų išorės sienų apdaila – gelsvas (RAL 1013) spalvos tinkas. Fasadams naudojamas rustavimas. Tilto g. 11 fasadai dažomi pagal tvarkybos projektą. Stogo danga – pilka skarda (RAL 7009). Langų ir durų gaminiai mediniai, dažomi pilkos (RAL 7039) spalvos dažais. Namų cokoliai dengiami šviesiai pilkomis granitinėmis plokštėmis. Numatomi kalvių darbo metaliniai turėklai balkonuose ir kiemo zonoje.

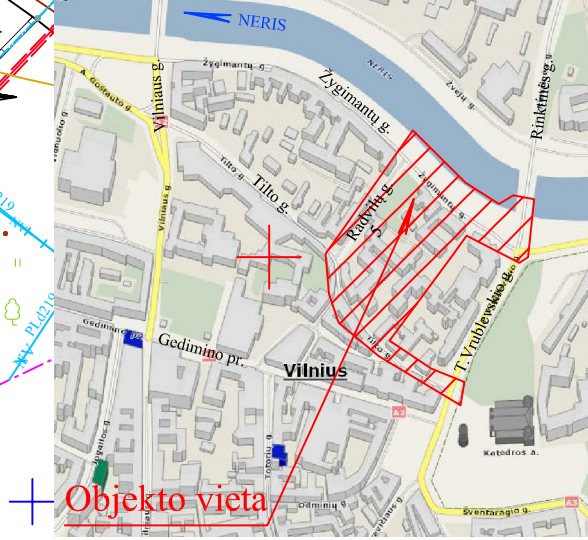
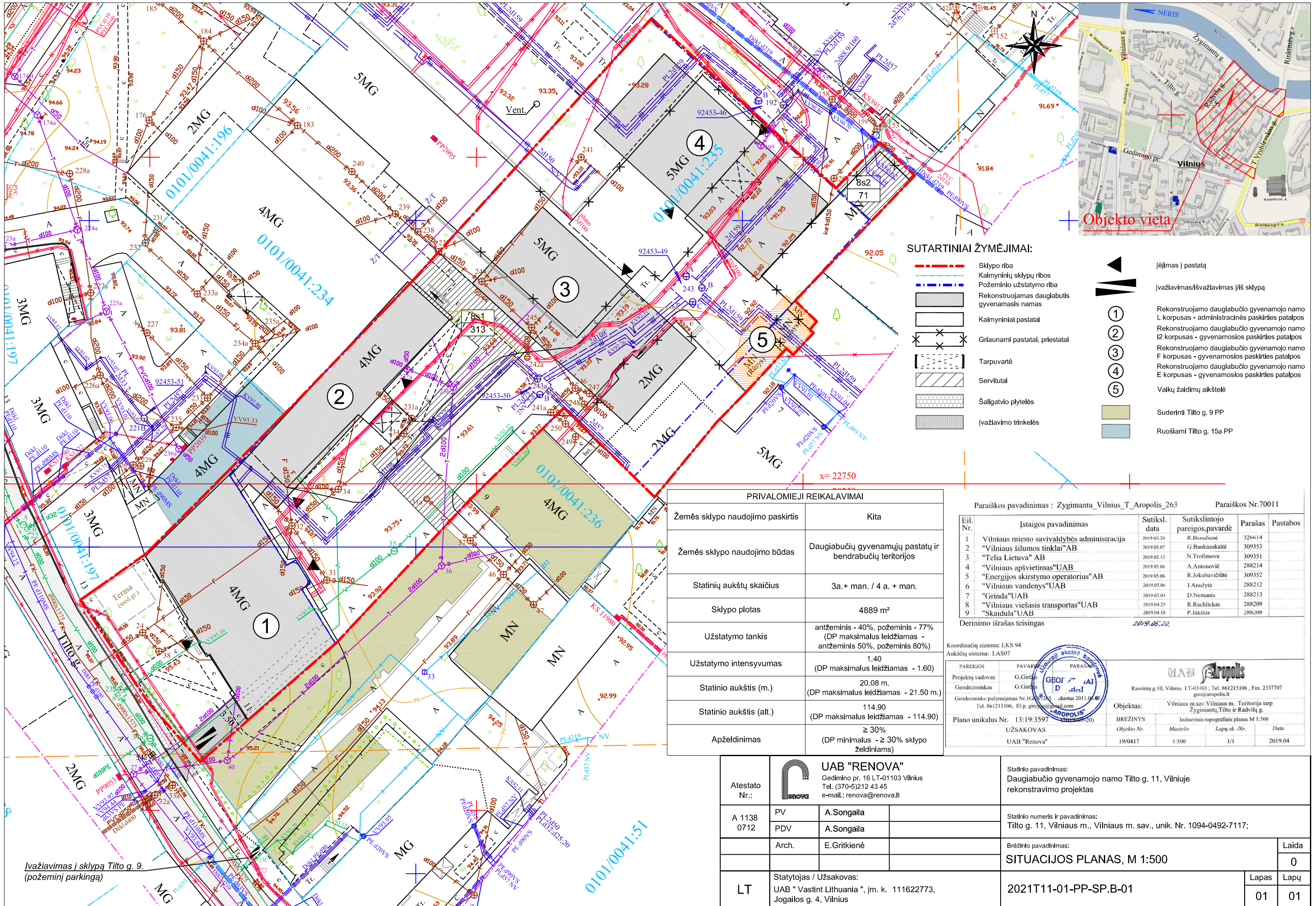
I etape gatvės korpusas rekonstruojamas išlaikant bendrą pastato vaizdą. Restauruojamas gatvės fasadas. Atidengiama požeminio aukšto (rūsio) fasadinė siena, įrengiant didelius langus / vitrinas. Iš kiemo pusės – suvienodinami langų angų pločiai, įrengiami nauji balkonai. Pastoginiame aukšte – įrengiamos patalpos, išardomos trikampės ventiliacinės angos, įrengiami iš gatvės pusės plokštuminiai stoglangiai ir du įgilinti stoglangiai su terasomis. Iš kiemo pusės formuojamas tūrinis stoglangis su langais ir virš esamo rizalito – stiklinis erkeris. Esamas tūris virš laiptinės rekonstruojamas įrengiant ventiliacinei įrangai montuoti skirtą erdvę, uždengiamą

žaliuzėmis. Gatvės korpuso mansardiniame aukšte įrengiamas butas, kiti aukštai pritaikomi biurų patalpoms. Pastate įrengiamas liftas.

Kiemo korpusai panašios stilistikos. Sienos tinkuotos, dažytos gelsva smėlio spalva. Stogai dengti pilka skarda. Kiemo fasaduose projektuojami balkonai. Visuose korpusuose projektuojamos gyvenamos patalpos (butai). Bendras butų skaičius – 63 vnt.

Kiemo korpusų proporcijos derinamos prie esamo urbanistinio konteksto. Nors planuojama teritorija yra Vilniaus senamiestyje, tačiau vėlyvas urbanistinės sanklodos susiformavimas būdingas Naujamiesčiui. Architektūrinė išraiška bei gyvenamų korpusų tūrinių sprendimai kontekstualūs aplinkai tiek medžiagiškumu, tiek spalviniu sprendimu ir proporcijomis. Senamiesčio kvartale Nr. 2 prie gatvių vyrauja perimetrinis užstatymas, kvartalo gilumoje pereinanatis į laisvą tipą. Rekonstruojami Tilto gatvės korpusai L ir I2 formuoja perimetrinį užstatymą, kuris sklypo gilumoje pereina į laisvo tipo, kaip ir likusiame kvartale.

PV Alvidas Songaila



**SUTARTINIAI ŽYMĖJIMAI:**

- Sklypo riba
- Kaimyninių sklypų ribos
- Požeminio užstatymo riba
- Rekonstruojamas daugiabutis gyvenamasis namas
- Kaimyniniai pastatai
- Griaujami pastatai, priestatai
- Tarpuvartė
- Servitutai
- Šaligatvio plytelės
- Įvažiavimo trinkelės
- Įėjimas į pastatą
- Įvažiavimas/išvažiavimas į/iš sklypą
- Rekonstruojamo daugiabučio gyvenamojo namo L korpusas - administracinės paskirties patalpos
- Rekonstruojamo daugiabučio gyvenamojo namo I2 korpusas - gyvenamosios paskirties patalpos
- Rekonstruojamo daugiabučio gyvenamojo namo F korpusas - gyvenamosios paskirties patalpos
- Rekonstruojamo daugiabučio gyvenamojo namo E korpusas - gyvenamosios paskirties patalpos
- Vaikų žaidimų aikštelė
- Suderinti Tiltos g. 9 PP
- Ruošiami Tiltos g. 15a PP

PRIVALOMIEJI REIKALAVIMAI	
Žemės sklypo naudojimo paskirtis	Kita
Žemės sklypo naudojimo būdas	Daugiabučių gyvenamųjų pastatų ir bendrabučių teritorijos
Statinių aukštų skaičius	3a.+ man. / 4 a. + man.
Sklypo plotas	4889 m <sup>2</sup>
Užstatymo tankis	antžeminis - 40%, požeminis - 77% (DP maksimalus leidžiamas - antžeminis 50%, požeminis 80%)
Užstatymo intensyvumas	1,40 (DP maksimalus leidžiamas - 1.60)
Statinio aukštis (m.)	20.08 m. (DP maksimalus leidžiamas - 21.50 m.)
Statinio aukštis (alt.)	114.90 (DP maksimalus leidžiamas - 114.90)
Apželdinimas	≥ 30% (DP minimalus - ≥ 30% sklypo želdiniams)

Paraiškos pavadinimas: Zygimantu\_Vilnius\_T\_Aropolis\_263 Paraiškos Nr.70011

Eil. Nr.	Įstaigos pavadinimas	Sutiksl. data	Sutikslintojo pareigos pavardė	Parašas	Pastabos
1	Vilniaus miesto savivaldybės administracija	2019.05.20	R. Dėnubiėnė	326614	
2	"Vilniaus šilumos tinklai" AB	2019.05.07	G. Bankauskaitė	309353	
3	"Telia Lietuva" AB	2019.05.13	N. Trofimova	309351	
4	"Vilniaus apšvietimas" UAB	2019.05.06	A. Antonovič	288214	
5	"Energijos skirstymo operatorius" AB	2019.05.06	R. Jokubavičiūtė	309352	
6	"Vilniaus vandens" UAB	2019.05.06	I. Anužytė	288212	
7	"Grinda" UAB	2019.05.03	D. Nemanis	288213	
8	"Vilniaus viešasis transportas" UAB	2019.04.25	R. Rachlickas	288209	
9	"Skaidula" UAB	2019.04.18	P. Jakštas	288208	

Derinimo išrašas teisingas 2019.05.20.

Koordinatų sistema: LKS 94  
Aukščių sistema: LAS07

Projekto vadovas	G. Giršas
Geodezininkas	G. Giršas

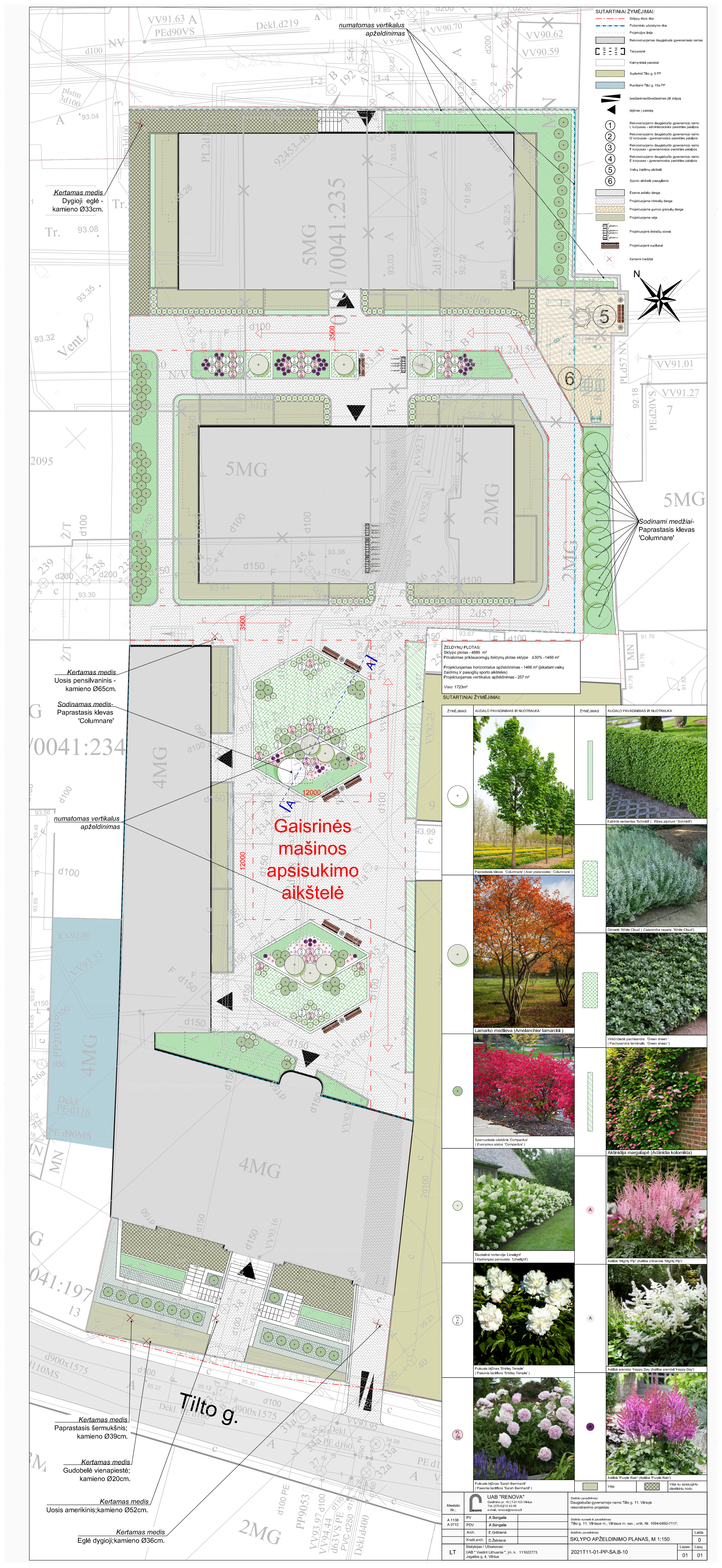
Geodezininko pažymėjimas Nr. 1608263, duotas 2011.08.08  
Tel. 861215106, El. p. girey@aropolis.com

Objektas: Vilniaus m. sav. Vilniaus m. Teritorija tarp Zygimantų, Tiltos ir Radvilų g.  
Inžinerinis topografinis planas M 1:500

Objekto Nr.	Mastelis	Lapų sk. / Nr.	Data
19/0417	1:500	1/1	2019.04

Atestato Nr.:		<b>UAB "RENOVA"</b> Gedimino pr. 16 LT-01103 Vilnius Tel. (370-5)212 43 45 e-mail: renova@renova.lt	Statinio pavadinimas: Daugiabučio gyvenamojo namo Tiltos g. 11, Vilniuje rekonstravimo projektas
A 1138 0712	PV PDV	A. Songaila A. Songaila	Statinio numeris ir pavadinimas: Tiltos g. 11, Vilniaus m., Vilniaus m. sav., unik. Nr. 1094-0492-7117;
	Arch.	E. Gritkienė	Brėžinio pavadinimas: <b>SITUACIJOS PLANAS, M 1:500</b>
LT	Statytojas / Užsakovas: UAB "Vastint Lithuania", j.m. k. 111622773, Jogailos g. 4, Vilnius		2021T11-01-PP-SP.B-01
			Laida 0
			Lapas 01
			Lapų 01

Įvažiavimas į sklypą Tiltos g. 9.  
(požeminį parkingą)



- SUTARTINIAI ŽYMĖJIMAI:**
- Sklypo ribos riba
  - Pažeminio užstatymo riba
  - Projekcijos linija
  - Rekonstruojamas daugiabučis gyvenamasis namas
  - Tarpuvė
  - Kaimyniniai pastatai
  - Sudešėlio Tilo g. 9 PP
  - Ruoniški Tilo g. 15a PP
  - Ivažiavimas/svažiavimas į/š sklypą
  - Kjimas į pastatą
  - 1 Rekonstruojamas daugiabučis gyvenamasis namo L korpusas - administracinės paslaugos patalpos
  - 2 Rekonstruojamas daugiabučio gyvenamasis namo I2 korpusas - gyvenamosios paslaugos patalpos
  - 3 Rekonstruojamas daugiabučio gyvenamasis namo F korpusas - gyvenamosios paslaugos patalpos
  - 4 Rekonstruojamas daugiabučio gyvenamasis namo E korpusas - gyvenamosios paslaugos patalpos
  - 5 Vaikų žaidimų aikštelė
  - 6 Sporto aikštelė pauzėjams
  - Esama asfalto danga
  - Projektuojama trinkelė danga
  - Projektuojama gumos granulių danga
  - Projektuojama veja
  - Projektuojami dviračių stovai
  - Projektuojami suolukai
  - Kertami medžiai



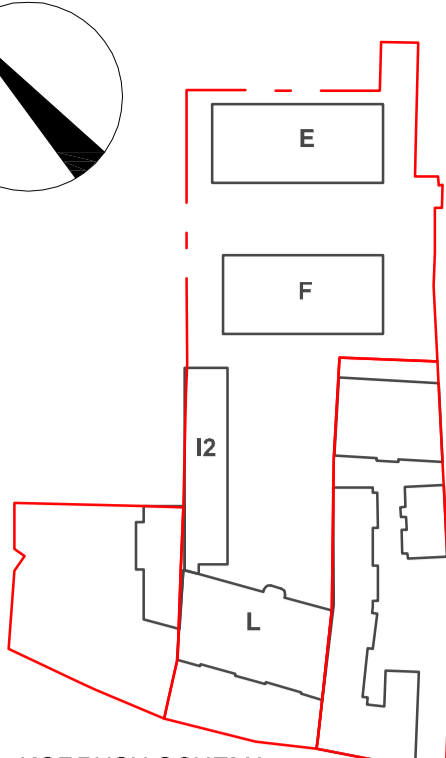
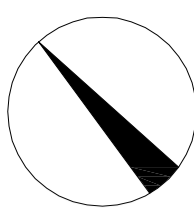
**ŽELDYNŲ PLOTAS:**  
 Sklypo plotas - 4889 m<sup>2</sup>  
 Privalomas priklausomųjų želdynų plotas sklype - ≥30% - 1466 m<sup>2</sup>  
 Projektuojamas horizontalus apželdinimas - 1466 m<sup>2</sup> (įskaitant vaikų žaidimų ir paauuginių sporto aikštelių)  
 Projektuojamas vertikalus apželdinimas - 257 m<sup>2</sup>  
 Viso: 1723m<sup>2</sup>

**SUTARTINIAI ŽYMĖJIMAI:**

ŽYMĖJIMAS	AUGALO PAVADINIMAS IR NUOTRAUKA	ŽYMĖJIMAS	AUGALO PAVADINIMAS IR NUOTRAUKA
	 Paprastasis klevas 'Columnare' / <i>Asar pistaciae 'Columnare'</i>		Kalninis serbentas 'Schmitt' / <i>Ribes alpinum 'Schmitt'</i>
	 Gimelė 'White Cloud' / <i>Calamintha nepeta 'White Cloud'</i>		Vasėnžiedė pachandra 'Green Sheen' / <i>Pachysandra terminalis 'Green Sheen'</i>
	 Lamarko medelėva ( <i>Amelanchier lamarckii</i> )		Sparnuotasis obetėrinis 'Compactus' / <i>Euonymus alatus 'Compactus'</i>
	 Šluotėta hortenzija 'Linnelgh' / <i>Hydrangea paniculata 'Linnelgh'</i>		Aktinidija margalapė ( <i>Aktinidija kolomikta</i> )
	 Pūkalis bijūnas 'Sarah Bernhard' / <i>Paeonia lactiflora 'Sarah Bernhard'</i>		Astibė 'Happy Day' / <i>Astibė chinensis 'Happy Day'</i>
	 Pūkalis bijūnas 'Sarah Bernhard' / <i>Paeonia lactiflora 'Sarah Bernhard'</i>		Astibė 'Purple Rain' / <i>Astibė chinensis 'Purple Rain'</i>
			Veja
			Vėgė su apsauginiu plastikiniu košu

**Gaisrinės mašinos apsisukimo aikštelė**

Atleisto Nr.:	PV	A. Songaila	Statyto pavadinimas: Daugiabučio gyvenamojo namo Tilo g. 11. Viniuje rekonstravimo projektas
	PDV	A. Songaila	
Arch.:	Arch.	E. Griškienė	Statyto numeris ir pavadinimas: Tilo g. 11. Viniūsus m. sav. unik. Nr. 1094-0492-7117;
	Krašt.arch.:	D. Žukienė	
Statytojas / Užsakovas:	Statytojas / Užsakovas:	UAB "Renova Lithuania", j.m. k. 111622773, Jogailos g. 4, Vilnius	SKLYPO APŽELDINIMO PLANAS, M 1:150
	Statytojas / Užsakovas:	UAB "Renova Lithuania", j.m. k. 111622773, Jogailos g. 4, Vilnius	
LT			2021T11-01-PP-SA-B-10
			Laida
			0
			Lapų
			01



**SUTARTINIAI ŽYMĖJIMAI:**

- SKLYPŲ RIBOS
- SUDERINTI TILTO G. 9 PP
- RUOŠIAMŲ TILTO G. 15A PP
- PATEIKIMAS Į POŽEMINĘ AUTOMOBILIŲ SAUGOJIMO AIKŠTELĘ

I ETAPAS		
RŪŠIO PATALPŲ EKSPLIKACIJA		
Nr.	Plotas	
R.23	LF TO HOLAŠ	5,91
R.24	LAPINĖ	6,08
R.25	HOLAŠ	4,95
R.26	TECHINĖ PATALPA	31,55
R.27	TECHINĖ PATALPA	15,99
R.28	TECHINĖ PATALPA	5,82
R.29	TECHINĖ PATALPA	7,99
R.30	HOLAŠ	6,19
R.31	LF TO HOLAŠ	5,78
R.32	LAPINĖ	4,04
R.33	HOLAŠ	6,83
R.34	TECHINĖ PATALPA	18,18
R.35	TECHINĖ PATALPA	23,79
R.02	POŽEMINĖ AUTOMOBILIŲ STOVĖJIMO AIKŠTELĖ	1316,63
<b>Viso sąbitis</b>		<b>1461,01</b>

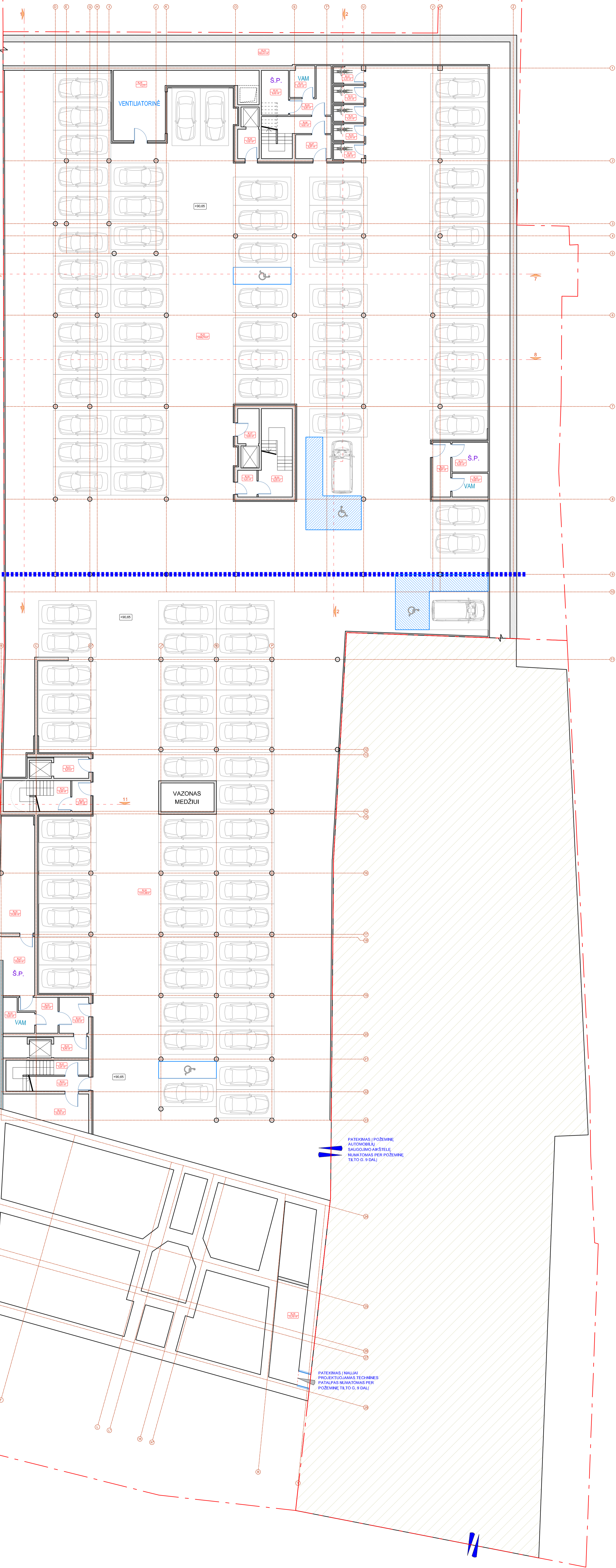
<b>I ETAPAS</b>	<b>1461,01</b>
<b>Plotas</b>	<b>1461,01</b>
<b>Antskaitis</b>	<b>2303,84</b>

II ETAPAS		
RŪŠIO PATALPŲ EKSPLIKACIJA		
Nr.	Plotas	
R.02	POŽEMINĖ AUTOMOBILIŲ STOVĖJIMO AIKŠTELĖ	1708,37
R.05	VENTILIATORINĖ	42,72
R.06	LF TO HOLAŠ	4,42
R.07	HOLAŠ	4,97
R.08	LAPINĖ	3,52
R.09	TECHINĖ PATALPA	9,08
R.10	TECHINĖ PATALPA	9,46
R.11	TECHINĖ PATALPA	6,01
R.12	DVIRAČIŲ SAUGYKLA	4,12
R.13	DVIRAČIŲ SAUGYKLA	4,11
R.14	DVIRAČIŲ SAUGYKLA	4,11
R.15	DVIRAČIŲ SAUGYKLA	4,11
R.16	DVIRAČIŲ SAUGYKLA	4,05
R.17	LF TO HOLAŠ	5,86
R.18	HOLAŠ	4,02
R.19	LAPINĖ	9,25
R.20	TECHINĖ PATALPA	7,57
R.21	TECHINĖ PATALPA	8,35
R.22	TECHINĖ PATALPA	6,89
<b>Viso sąbitis II ETAPE</b>		<b>1555,88</b>

<b>II ETAPAS</b>	<b>1555,88</b>
<b>Plotas</b>	<b>1555,88</b>
<b>Antskaitis</b>	<b>4703,93</b>

Nr.	Plotas	
R.01	INŽINERINIŲ TINKLŲ KOLEKTORIUS	181,41

II ETAPAS  
I ETAPAS



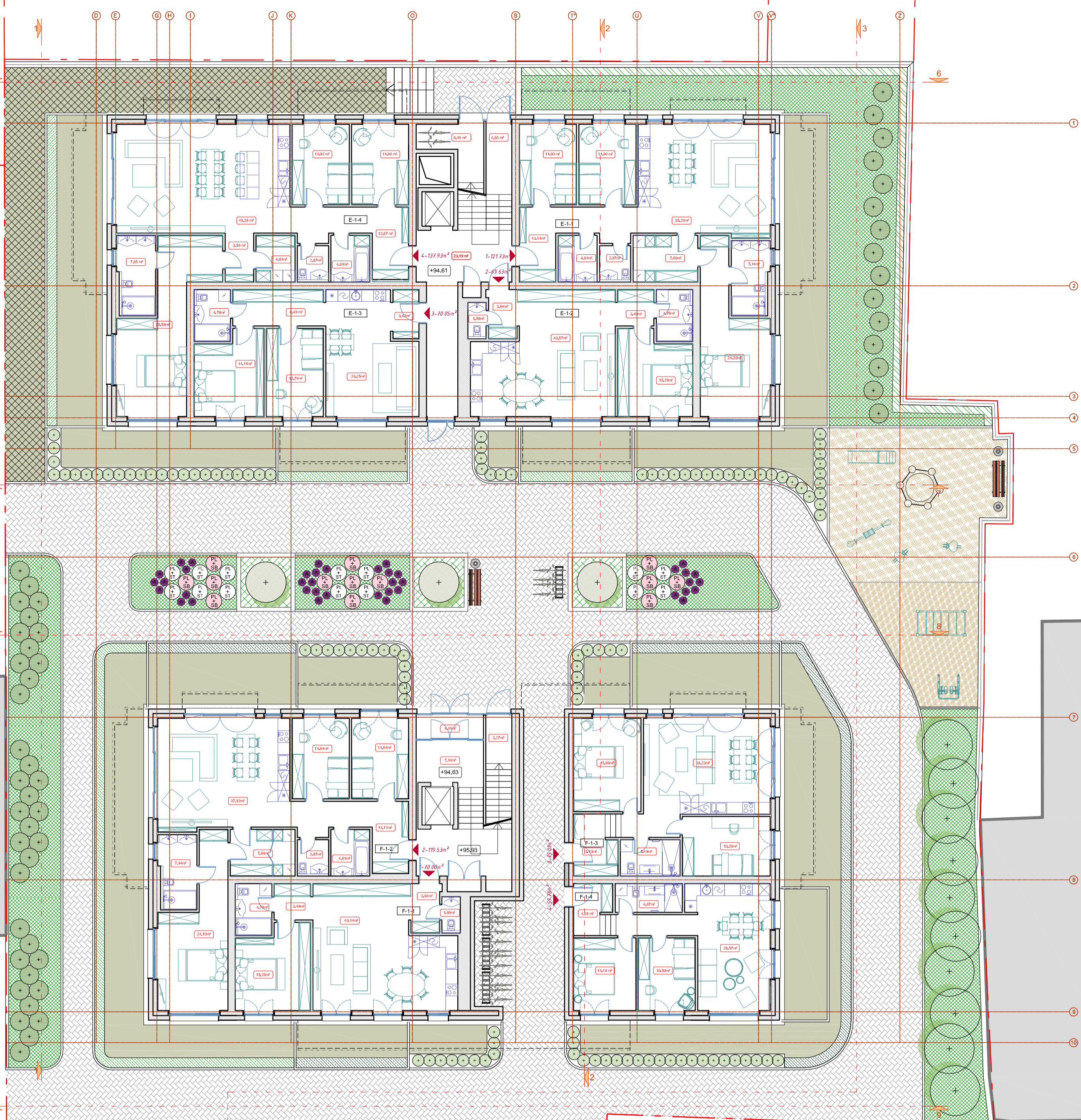
PATEIKIMAS Į POŽEMINĘ  
AUTOMOBILIŲ  
SAUGOJIMO AIKŠTELĘ,  
NUMATOMAS PER POŽEMINĘ  
TILTŲ G. 9 DALĮ

PATEIKIMAS Į NAUJAI  
PROJEKTUOJAMAS TECHININES  
PATALPAS NUMATOMAS PER  
POŽEMINĘ TILTŲ G. 9 DALĮ

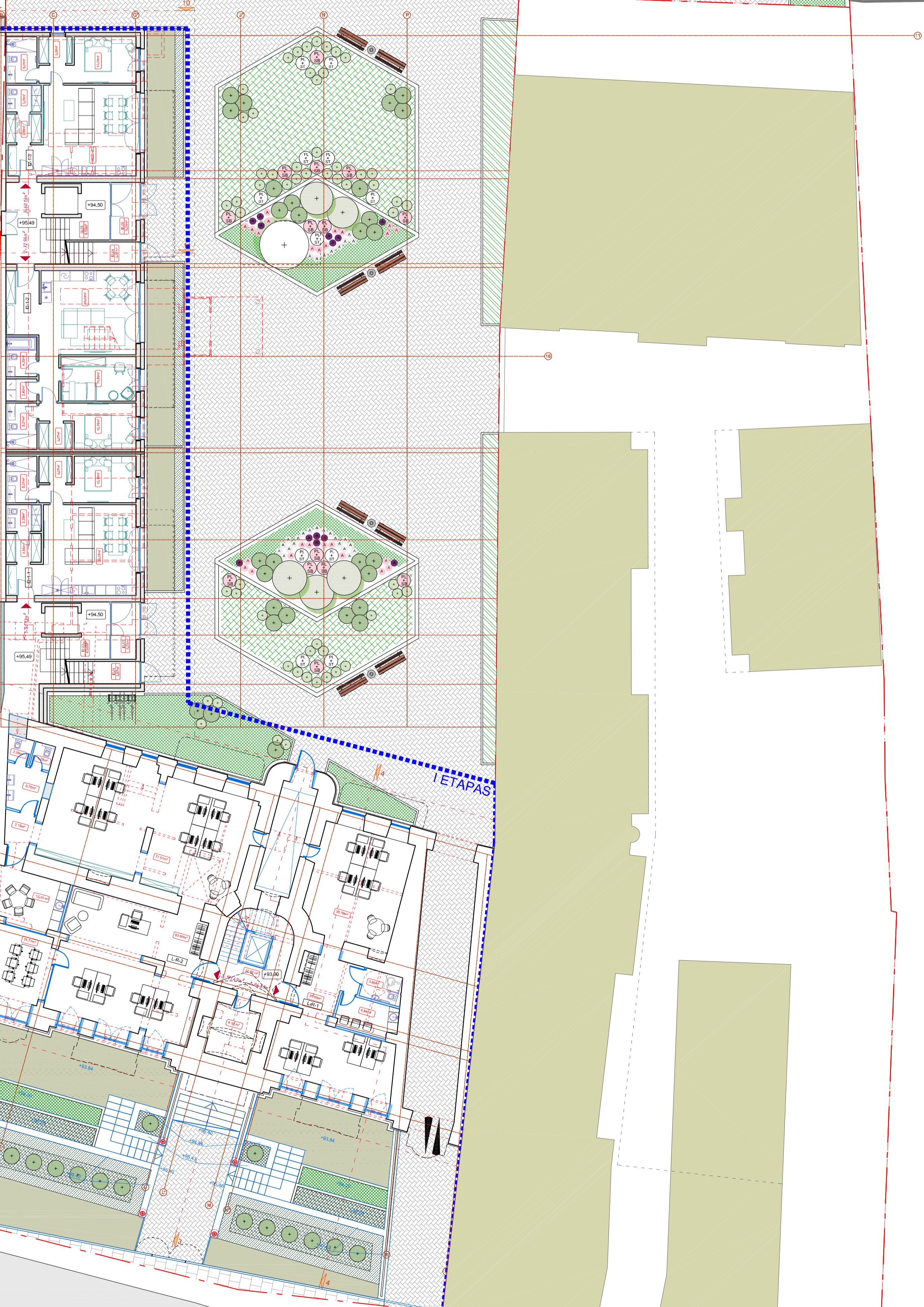
Atestato Nr.:	PV	A. Songaila	UAB "RENOVA" Gedimino pr. 16 LT-01103 Vilnius Tel. (070) 6921241-45 e-mail: renova@renova.lt	Statybos pavardė: Daugialbiuio gyvenamojo namo Tiltu g. 11, Vilniuje rekonstravimo projektas	Laida
A 1138	PDV	A. Songaila		Statybos numeris ir pavardė: Tiltu g. 11, Vilniaus m., Vilniaus m. sav., unik. Nr. 1094-0492-7117;	Lapas
A 0712	Arch.	E. Grškienė		RŪŠIO PLANAS, M 1:150	
LT	Statytojas / Užsakovas: UAB "Vastint Lithuania", j.m. k. 111622773, Jogaikės g. 4, Vilnius			2021T11-01-PP-SA-B-01	01

**SUTARTINIAI ŽYMĖJIMAI:**

- SKLYPŲ RIBOS
- ESAMI KAIMYNNINIAI PASTATAI
- SUDERINTI TILTO G. 9 PP
- RUOŠIAMŲ TILTO G. 15A PP
- PATEKIMAS Į SKLYPĄ

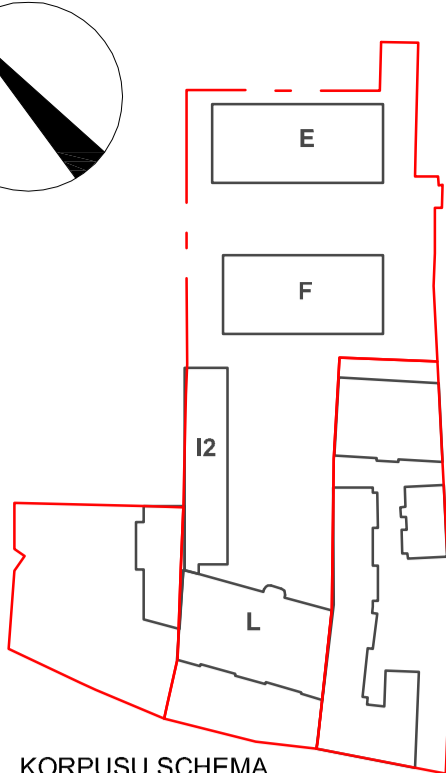
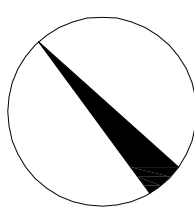


II ETAPAS  
I ETAPAS



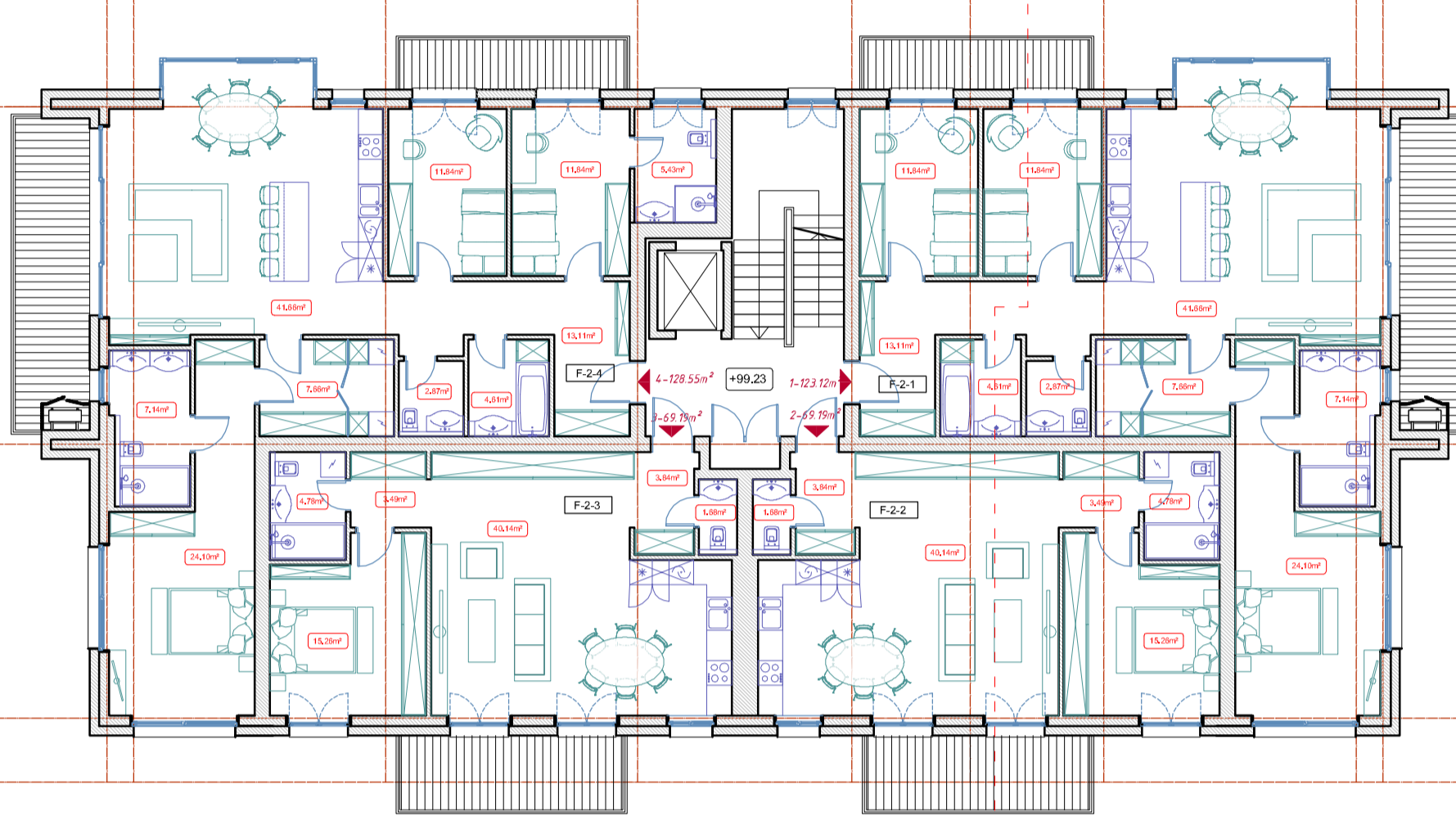
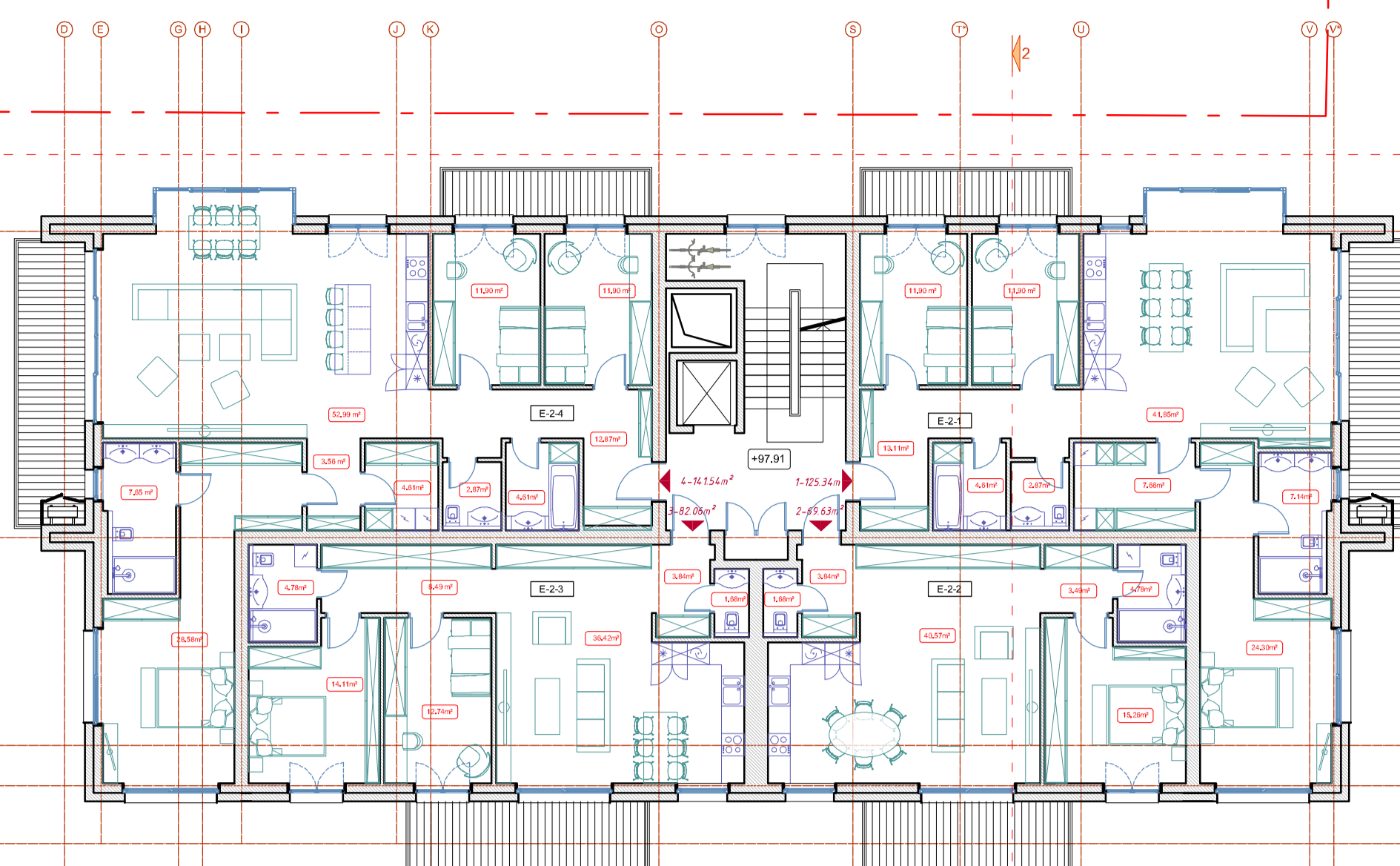
I ETAPAS		II ETAPAS	
<b>I KORPUSAS</b>			
RŪŠIO PATALPŲ EKSPLIKACIJA			
Nr.	Plotas	Nr.	Plotas
L-01-1	84,51	E-11	121,73
L-01-2	181,49	E-12	188,63
L-01-3	12,89	E-13	70,06
HOLAS	4,11	E-14	137,05
Vidurinė	283,00	HOLAS	4,89
		HOLAS	6,46
		HOLAS	23,78
Vidurinė	1772,18	Vidurinė	433,59
		Vidurinė	2007,34
<b>II KORPUSAS</b>			
PRIMO AUKŠTO PATALPŲ EKSPLIKACIJA			
Nr.	Plotas	Nr.	Plotas
I2-1-1	60,13	I-11	70,06
I2-1-2	72,96	I-12	119,53
I2-1-3	60,13	I-13	70,06
I2-01	3,57	I-14	59,78
I2-02	6,58	HOLAS	4,11
I2-03	5,06	HOLAS	7,34
I2-04	3,57	HOLAS	3,27
I2-05	6,55	HOLAS	338,83
I2-06	5,05	Vidurinė	1869,27
Vidurinė	223,50		
Vidurinė	1131,26		
<b>III ETAPAS</b>			
PRIMO AUKŠTO PATALPŲ EKSPLIKACIJA			
Nr.	Plotas	Nr.	Plotas
I3-1-1	60,13	I-11	70,06
I3-1-2	72,96	I-12	119,53
I3-1-3	60,13	I-13	70,06
I3-01	3,57	I-14	59,78
I3-02	6,58	HOLAS	4,11
I3-03	5,06	HOLAS	7,34
I3-04	3,57	HOLAS	3,27
I3-05	6,55	HOLAS	338,83
I3-06	5,05	Vidurinė	1869,27
Vidurinė	223,50		
Vidurinė	1131,26		

<b>UAB "RENOVA"</b> Gedimio pr. 16 LT-01103 Vilnius Tel. (070) 4912 43 46 e-mail: renova@renova.lt		Statybos pavardė: Daugialbiūčio gyvenamojo namo Tiltų g. 11, Vilniuje rekonstravimo projektas
Atleisto Nr.: A 1138 A 0712	PV PDV Arch.	A. Songaila A. Songaila E. Grilskienė
Statybos / Užsakovas: UAB "Vastint Lithuania", įm. k. 111622773, Jogailos g. 4, Vilnius		Statybos numeris ir pavardė: Tiltų g. 11, Vilniaus m. Vilniaus m. sav., unik. N. 1094-0492-7117; Išdėlio pavardė: RŪŠIO / PRIMO A. PLANAS, M 1:150
LT		2021T11-01-PP-SA.B-02
		Laida 0 Lapas Lapu 01 01

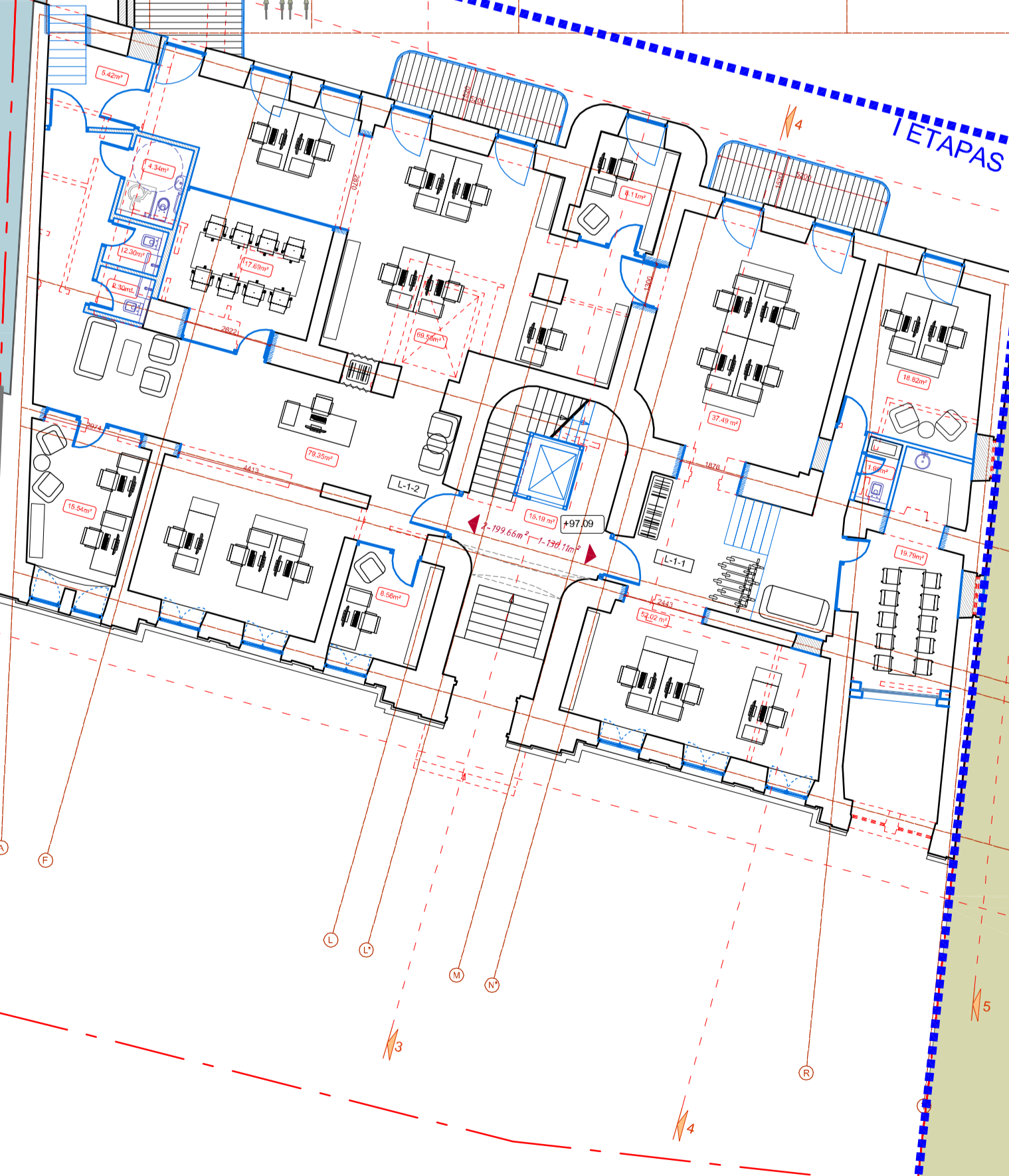
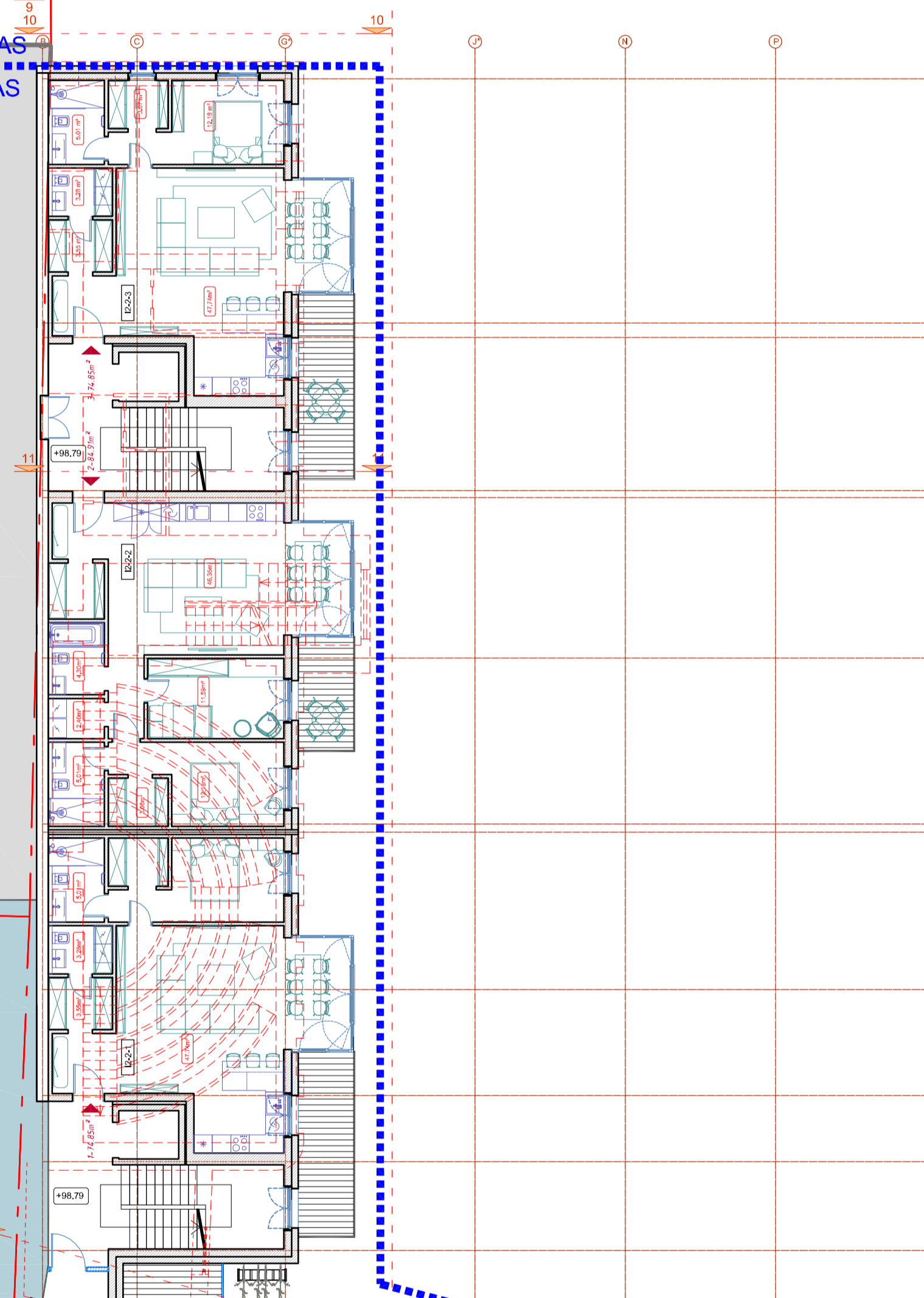


**SUTARTINIAI ŽYMĖJIMAI:**

- SKLYPŲ RIBOS
- ESAMI KAIMYNIŲ PASTATAI
- SUDERINTI TILTO G. 9 PP
- RŪŠIAMI TILTO G. 15A PP
- PATEKIMAS Į SKLYPĄ
- ESAMOS SIENOS
- PROJEKTUOJAMOS SIENOS
- GRAUNAMOS SIENOS
- KERTAMOS ANGOS



II ETAPAS  
I ETAPAS



I ETAPAS	
<b>I KORPUSAS</b>	
PIRMO AUKŠTO PATALPŲ EKSPLIKACIJA	
Nr.	Ploštys
L1-1	130,11
L1-2	169,80
HOLAS	11,10
HOLAS	5,42
Vieno aukšto:	326,43
Vieno korpuso:	1772,18
<b>II KORPUSAS</b>	
ANTRO AUKŠTO PATALPŲ EKSPLIKACIJA	
Nr.	Ploštys
E2-1	74,89
E2-2	69,91
E2-3	74,85
Vieno aukšto:	234,61
Vieno korpuso:	1131,20
<b>I ETAPAS</b>	1461,01
Antikvitas:	2303,48

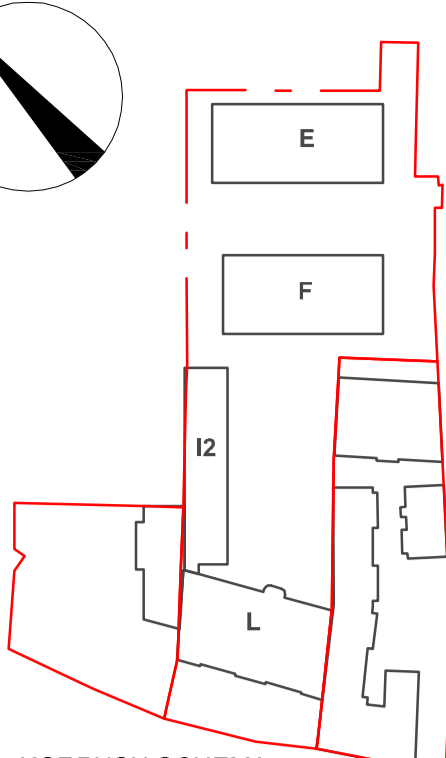
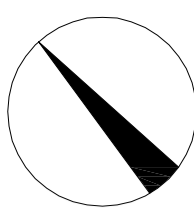
II ETAPAS	
<b>E KORPUSAS</b>	
ANTRO AUKŠTO PATALPŲ EKSPLIKACIJA	
Nr.	Ploštys
E-1	152,34
E-2	69,63
E-3	62,06
E-4	141,54
Vieno aukšto:	435,57
Vieno korpuso:	2067,74
<b>F KORPUSAS</b>	
ANTRO AUKŠTO PATALPŲ EKSPLIKACIJA	
Nr.	Ploštys
F-1	123,12
F-2	69,79
F-3	69,19
F-4	138,95
Vieno aukšto:	391,05
Vieno korpuso:	1669,27
<b>II ETAPAS</b>	1855,89
Antikvitas:	3037,61

**UAB "RENOVA"**  
 Gedimio pr. 16 LT-01103 Vilnius  
 Tel. (0)5262924346  
 e-mail: renova@renova.lt

Atleisto Nr.: A 1138 PV A. Songaila  
 A 0712 PDV A. Songaila  
 Arch. E. Grigienė

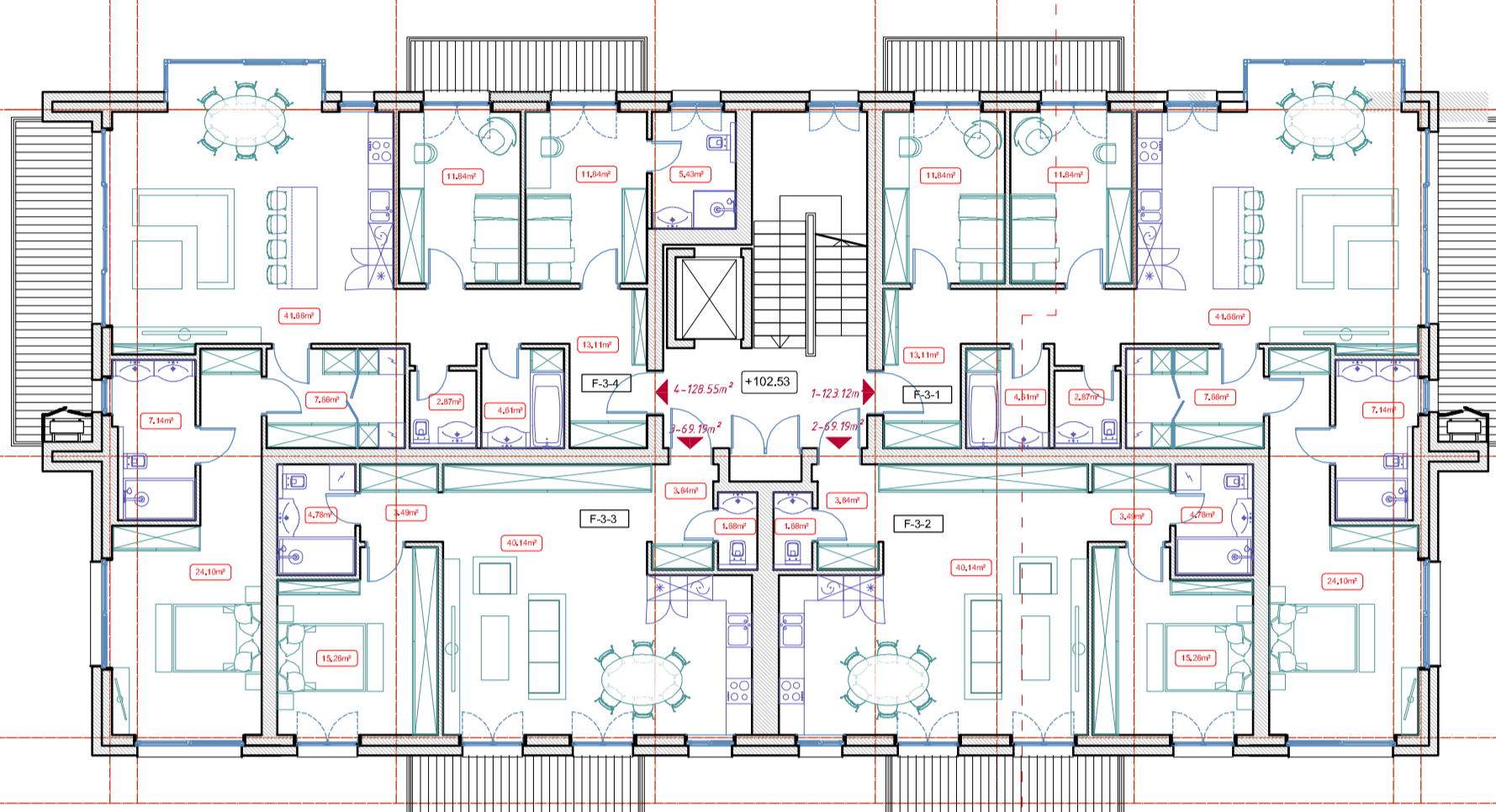
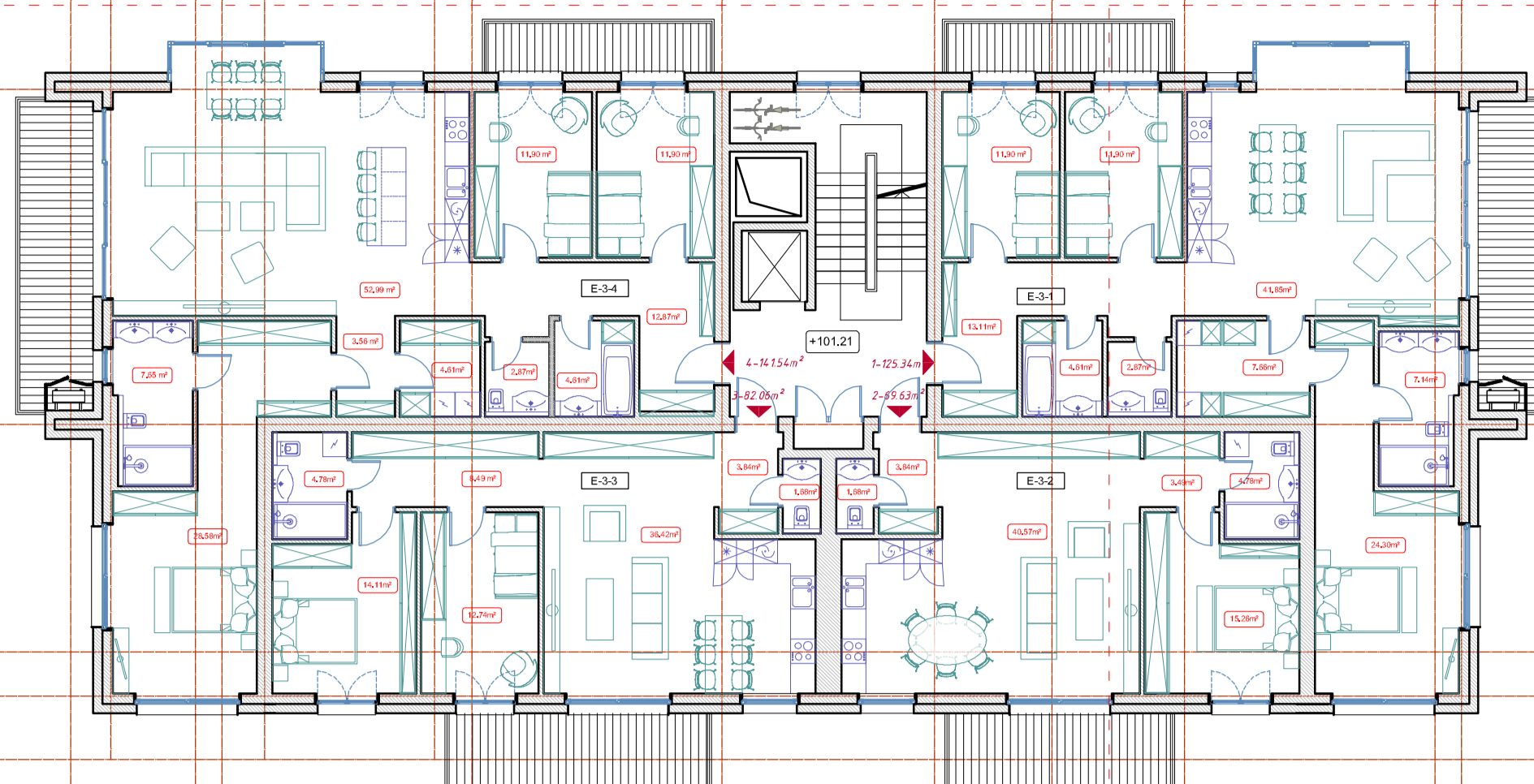
LT Statytojas / Užsakovas:  
 UAB "Vastint Lithuania", j.m. k. 111622773,  
 Jogailos g. 4, Vilnius

Statybos pavadinimas: Daugiabučio gyvenamojo namo Tilto g. 11, Vilniuje rekonstravimo projektas	Statybos numeris ir pavadinimas: Tilto g. 11, Vilniaus m. sav., unik. N. 1094-0492-7117;	Laida 0
Architektas: PIRMO / ANTRO A. PLANAS, M 1:150	2021T11-01-PP-SA.B-03	Lapas 01

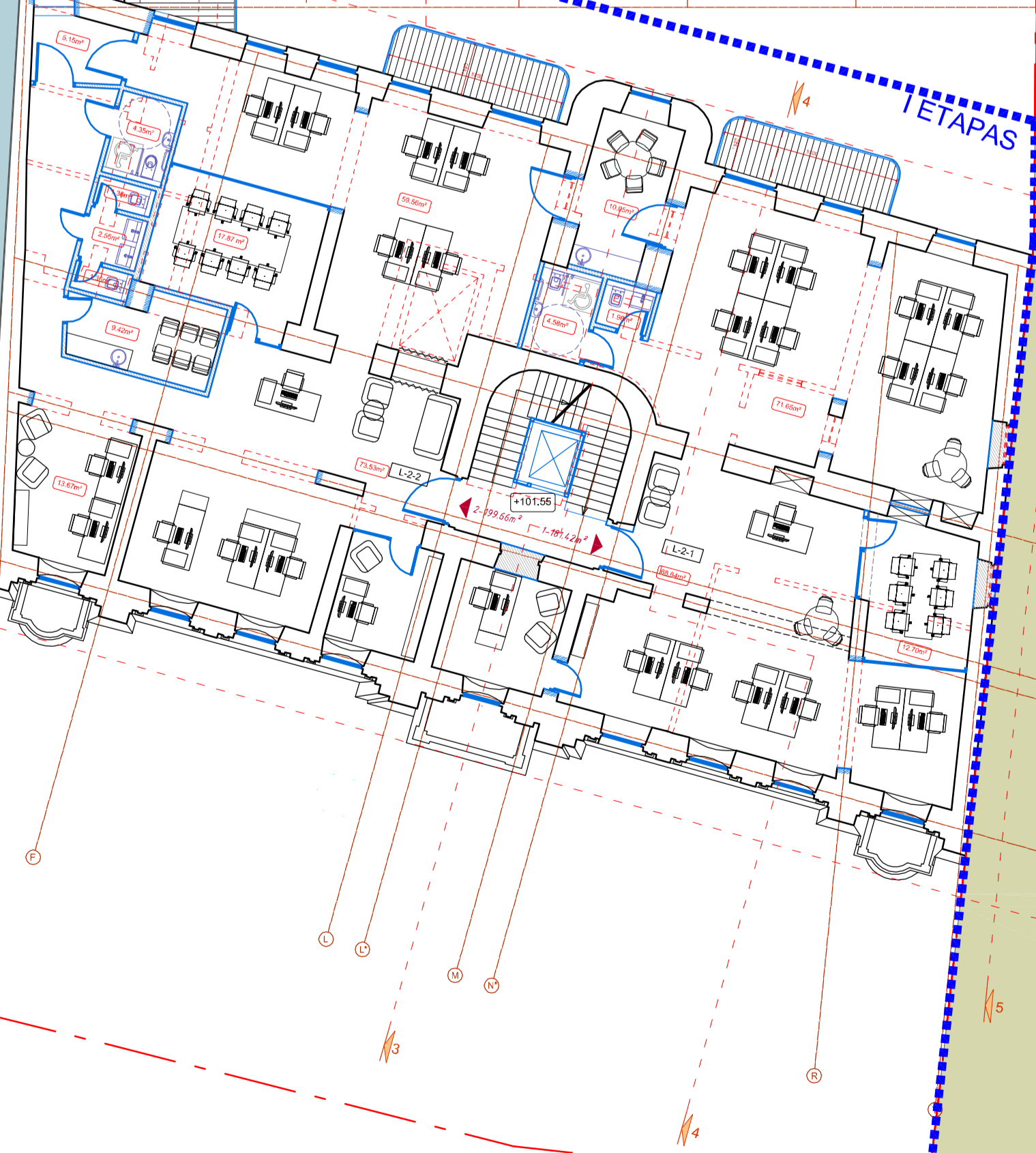
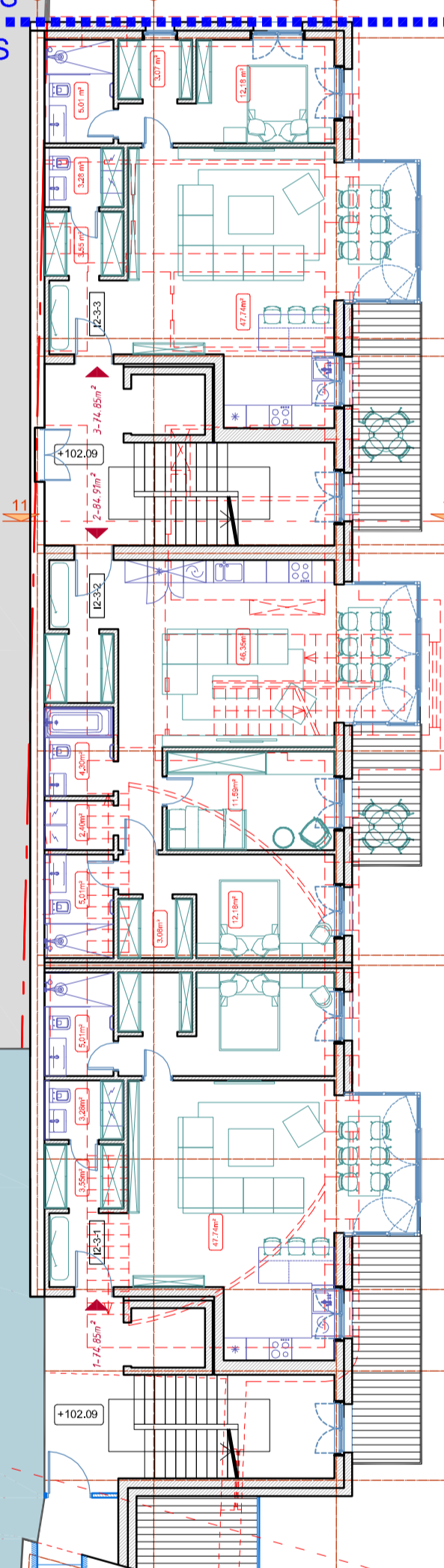


**SUTARTINIAI ŽYMĖJIMAI:**

- SKLŪPŲ RIBOS
- ESAMI KAIMYNIŲ PASTATAI
- SUDERINTI TILTO G. 9 PP
- RŪŠIAMI TILTO G. 15A PP
- PATEKIMAS Į SKLŪPĄ
- ESAMOS SIENOS
- PROJEKTUOJAMOS SIENOS
- GRAUNAMOS SIENOS
- KERTAMOS ANGOS



**II ETAPAS**  
**I ETAPAS**



I ETAPAS	
<b>L KORPUSAS</b>	
ANTRO AUKŠTO PATALPŲ EKSPLIKACIJA	
Nr.	Ploštys
L2-1 BŪTAS PAI ALPA	161,42
L2-2 BŪTAS PAI ALPA	129,68
L2-3 BŪTAS	5,15
Viso aukštas	
386,23	
Viso korpusas	
1772,18	
<b>DZ KORPUSAS</b>	
TREČIO AUKŠTO PATALPŲ EKSPLIKACIJA	
Nr.	Ploštys
D3-1 BŪTAS	74,85
D3-2 BŪTAS	64,91
D3-3 BŪTAS	74,85
Viso aukštas	
234,61	
Viso korpusas	
1131,20	
<b>II ETAPAS</b>	
Ploštys	1481,07
Apimtumas	2903,44

II ETAPAS	
<b>E KORPUSAS</b>	
TREČIO AUKŠTO PATALPŲ EKSPLIKACIJA	
Nr.	Ploštys
E-3-1 BŪTAS	125,38
E-3-2 BŪTAS	69,63
E-3-3 BŪTAS	82,06
E-3-4 BŪTAS	141,54
Viso aukštas	
418,61	
Viso korpusas	
2067,74	
<b>F KORPUSAS</b>	
TREČIO AUKŠTO PATALPŲ EKSPLIKACIJA	
Nr.	Ploštys
F-3-1 BŪTAS	123,12
F-3-2 BŪTAS	69,19
F-3-3 BŪTAS	69,19
F-3-4 BŪTAS	128,56
Viso aukštas	
390,06	
Viso korpusas	
1869,27	
<b>B ETAPAS</b>	
Ploštys	1855,89
Apimtumas	3837,01

**UAB "RENOVA"**  
Gedimino pr. 16 LT-01103 Vilnius  
Tel. (070) 69212-41-46  
e-mail: renova@renova.lt

Atleisto Nr.: A 1138 PV A. Songaila  
A 0712 PDV A. Songaila  
Arch. E. Grilskienė

Statybos / Užsakovams:  
UAB "Vastint Lithuania", j.m. k. 111622773,  
Jogailos g. 4, Vilnius

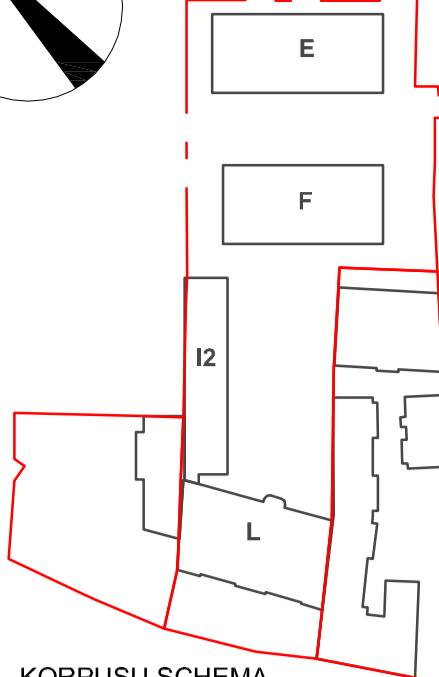
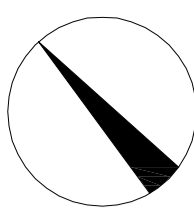
Statinio pavadinimas:  
Daugiabučio gyvenamojo namo Tilto g. 11, Vilniuje  
rekonstravimo projektas

Statinio numeris ir pavadinimas:  
Tilto g. 11, Vilniaus m. sav. unit. Nr. 1094-0492-7117;

Architekto pavadinimas:  
ANTRO / TREČIO A. PLANAS, M 1:150

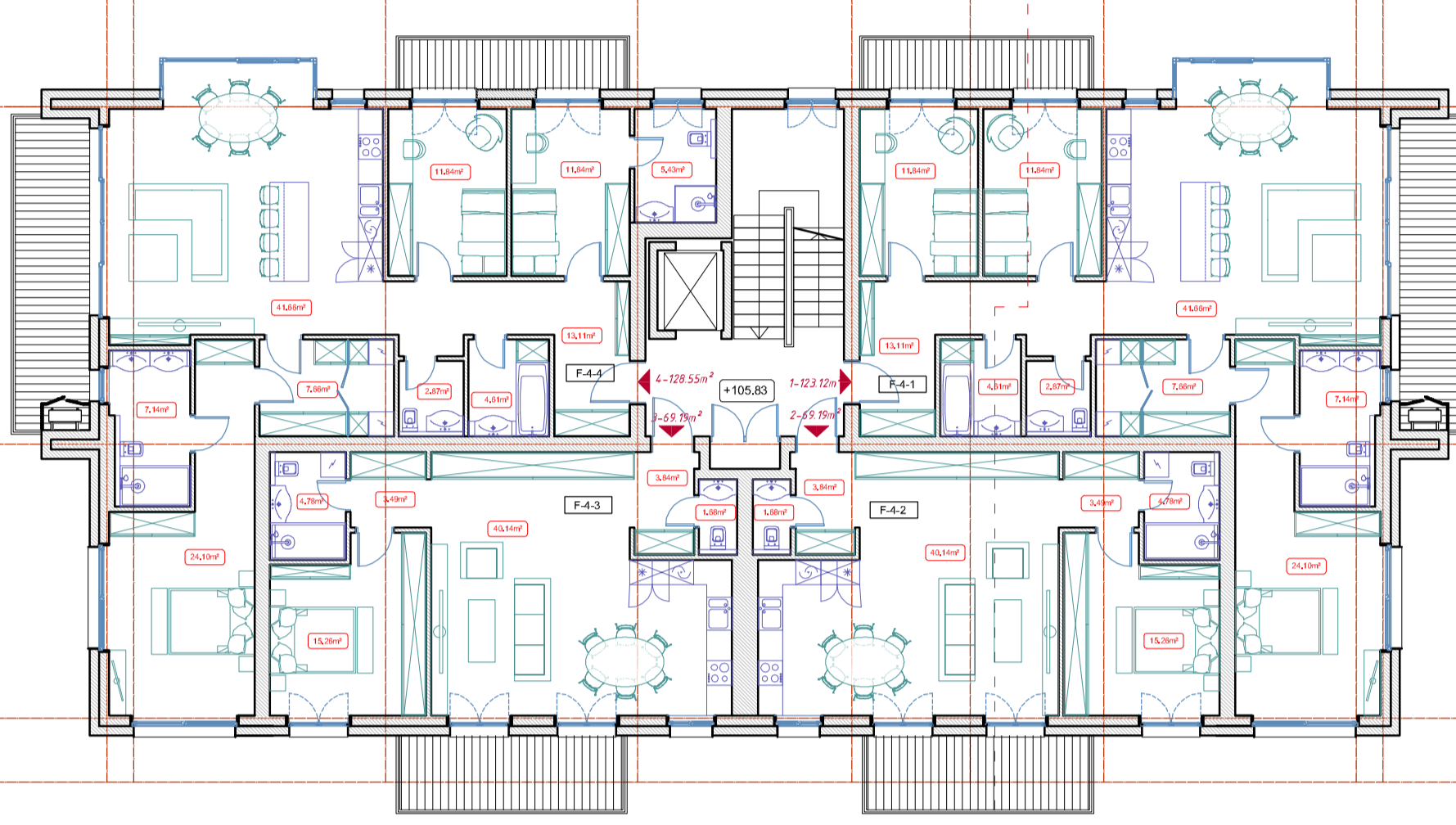
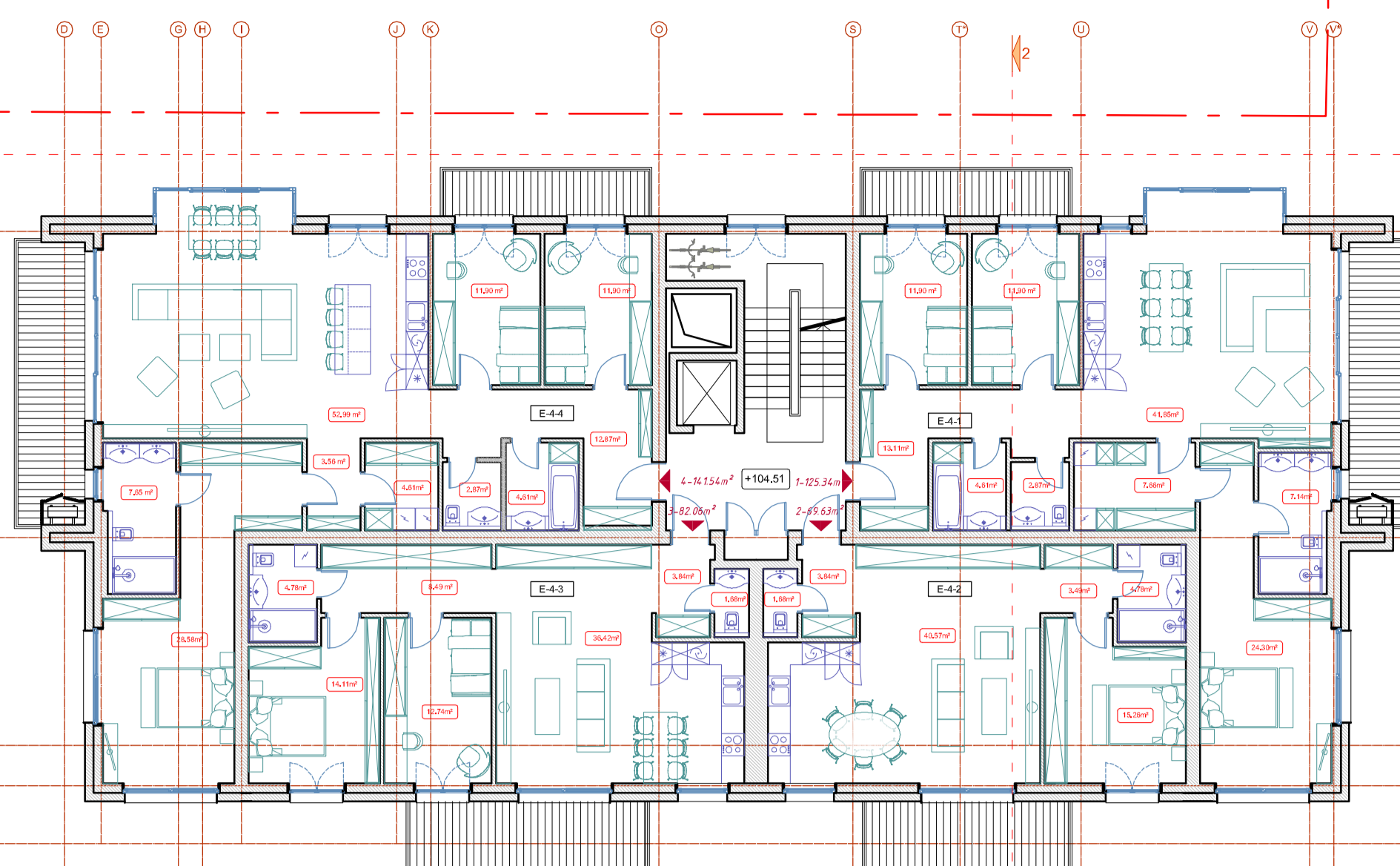
2021T11-01-PP-SA.B-04

Laida	0
Lapas	Lapai
01	01

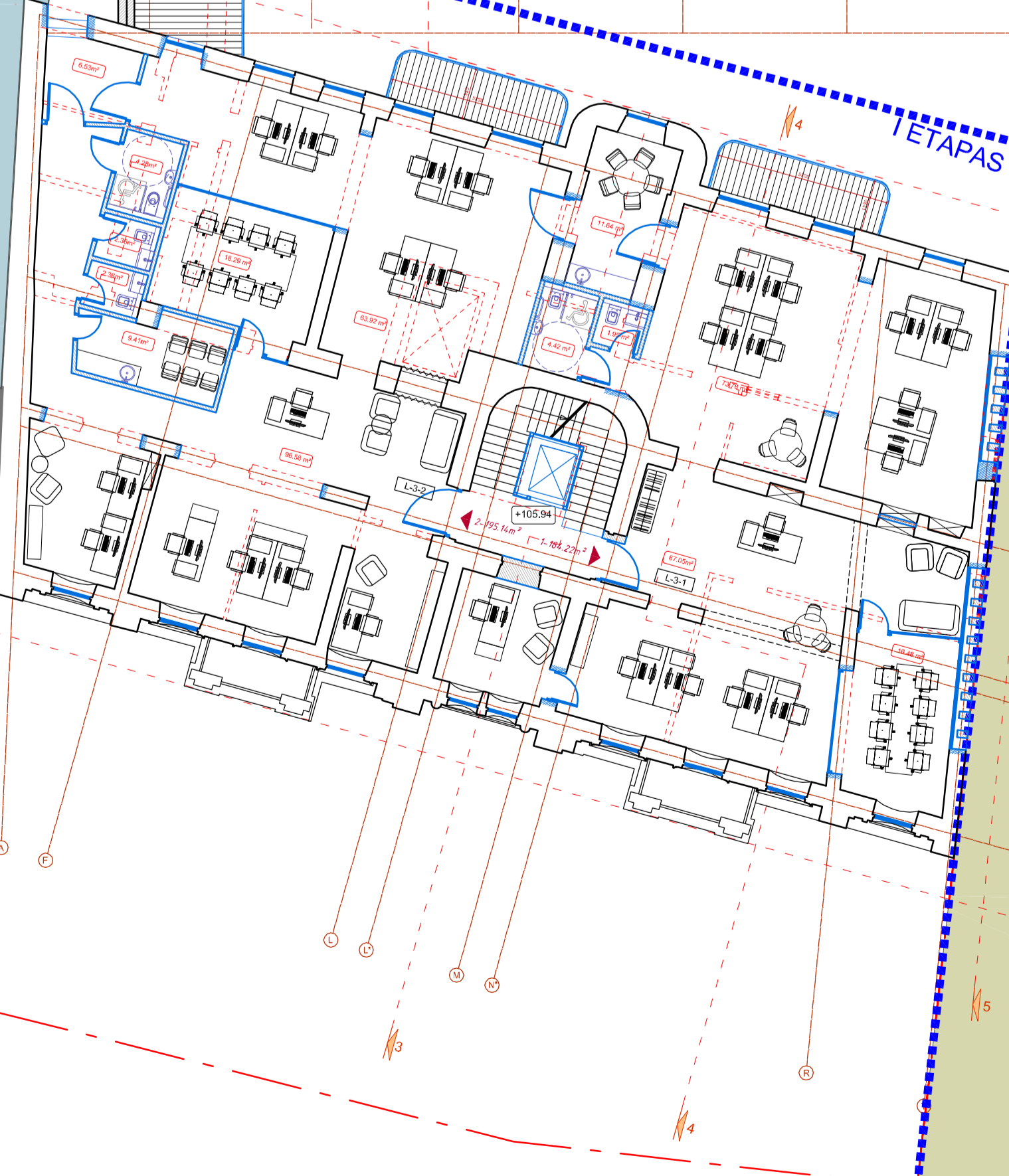
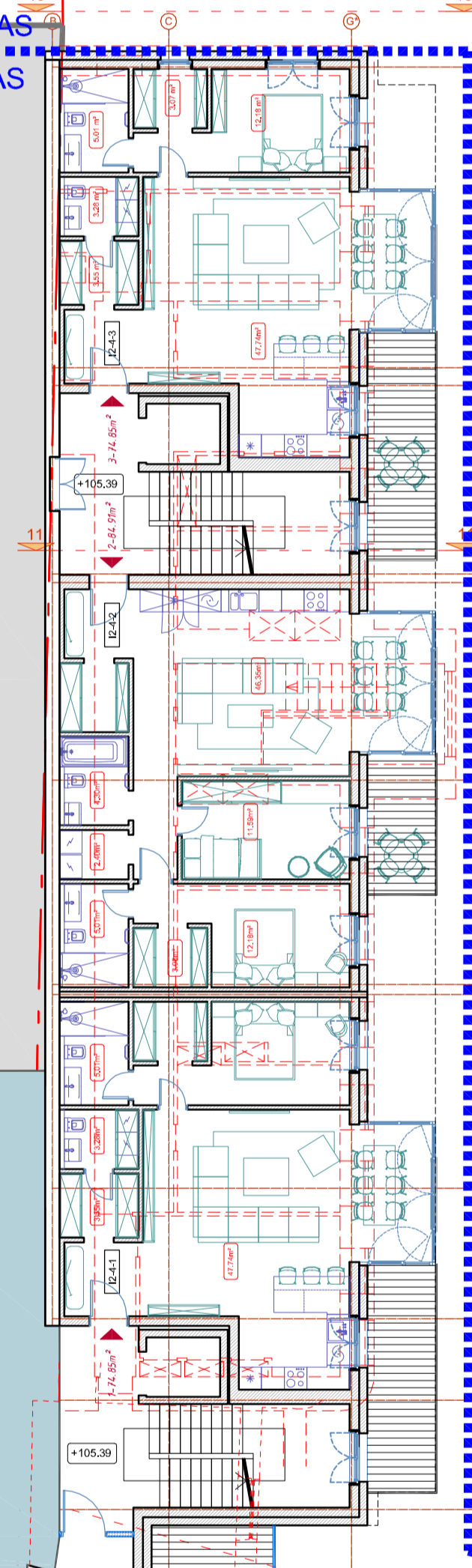


**SUTARTINIAI ŽYMĖJIMAI:**

- SKLYPŲ RIBOS
- ESAMI KAIMYNIŲ PASTATAI
- SUDERINTI TILTO G. 9 PP
- RUOŠIAMŲ TILTO G. 15A PP
- PATEKIMAS Į SKLYPĄ
- ESAMOS SIENOS
- PROJEKTUOJAMOS SIENOS
- GRAUAMOS SIENOS
- KERTAMOS ANGOS



**II ETAPAS**  
**I ETAPAS**



I ETAPAS	
<b>I KORPUSAS</b>	
TREČIO AUKŠTO PATALPŲ EKSPLIKACIJA	
Nr.	Plotas
L0-1 BŪRO PATALPA	184,22
L0-2 BŪRO PATALPA	155,14
HOLAS	6,53
<b>Viso auštis:</b>	<b>345,89</b>
<b>Viso korpuso:</b>	<b>1772,18</b>
<b>II KORPUSAS</b>	
KETVIRTO AUKŠTO PATALPŲ EKSPLIKACIJA	
Nr.	Plotas
I2-4-1 BŪTAS	74,85
I2-4-2 BŪTAS	84,91
I2-4-3 BŪTAS	74,85
<b>Viso auštis:</b>	<b>234,61</b>
<b>Viso korpuso:</b>	<b>1131,26</b>
<b>I ETAPAS</b>	<b>1461,01</b>
<b>Indeksas:</b>	<b>2903,44</b>
<b>Antžemė:</b>	<b>1855,89</b>
<b>Antgamybė:</b>	<b>3937,01</b>

II ETAPAS	
<b>III KORPUSAS</b>	
KETVIRTO AUKŠTO PATALPŲ EKSPLIKACIJA	
Nr.	Plotas
E-4-1 BŪTAS	155,36
E-4-2 BŪTAS	69,63
E-4-3 BŪTAS	82,06
E-4-4 BŪTAS	141,54
<b>Viso auštis:</b>	<b>448,59</b>
<b>Viso korpuso:</b>	<b>2067,71</b>
<b>IV KORPUSAS</b>	
KETVIRTO AUKŠTO PATALPŲ EKSPLIKACIJA	
Nr.	Plotas
F-4-1 BŪTAS	123,12
F-4-2 BŪTAS	69,79
F-4-3 BŪTAS	69,19
F-4-4 BŪTAS	128,55
<b>Viso auštis:</b>	<b>390,65</b>
<b>Viso korpuso:</b>	<b>1869,27</b>
<b>II ETAPAS</b>	<b>1855,89</b>
<b>Indeksas:</b>	<b>3937,01</b>
<b>Antžemė:</b>	<b>1855,89</b>
<b>Antgamybė:</b>	<b>3937,01</b>

**UAB "RENOVA"**  
Gedimio pr. 16 LT-01103 Vilnius  
Tel. (070) 692 43 46  
e-mail: renova@renova.lt

Atleisto Nr.: A 1138 PV, A 0712 PDV, Arch. E. Grilėnė

Statytojas / Užsakovas: UAB "Vastint Lithuania", j.m. k. 111622773, Jogaičių g. 4, Vilnius

Statinio pavadinimas: Daugialaukis gyvenamojo namo Tilto g. 11, Vilniuje rekonstravimo projektas

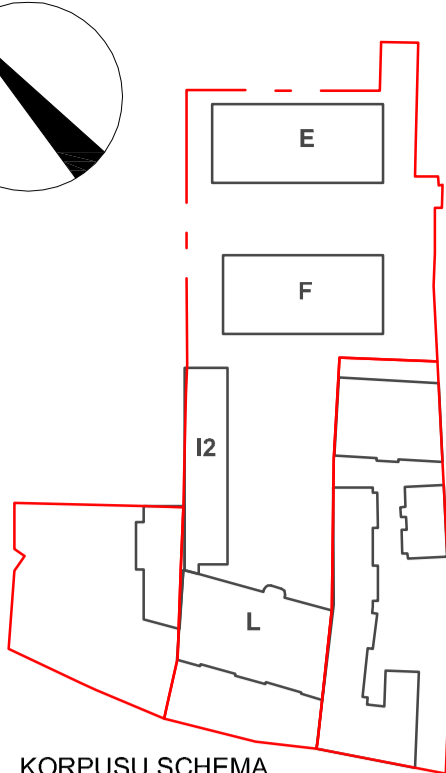
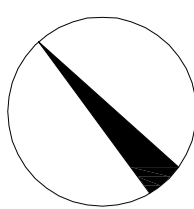
Statinio numeris ir pavadinimas: Tilto g. 11, Vilniaus m. sav. unit. N. 1094-0492-7117

Architektas: A. Songaila

Projekto pavadinimas: TREČIO / KETVIRTO A. PLANAS, M 1:150

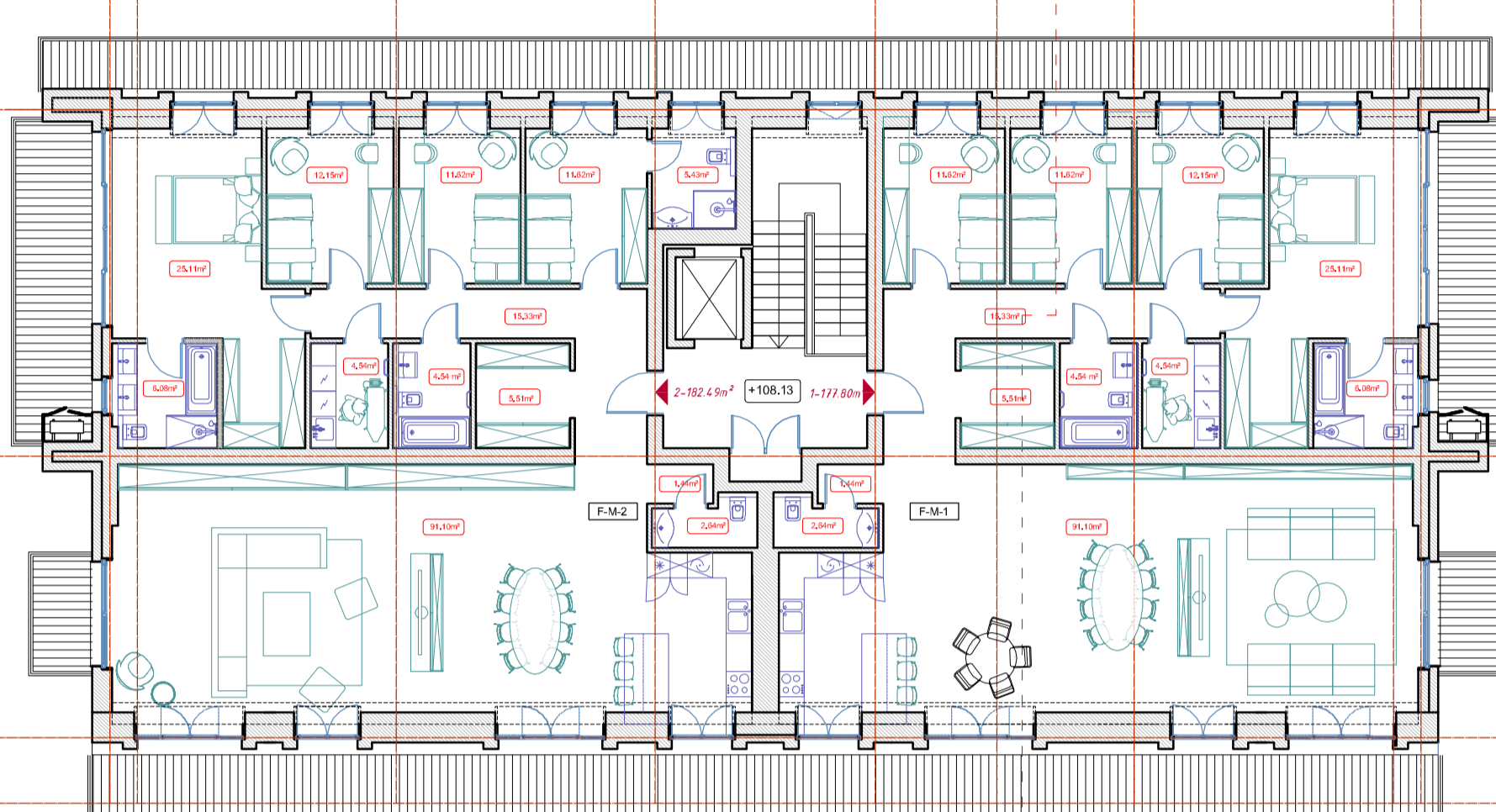
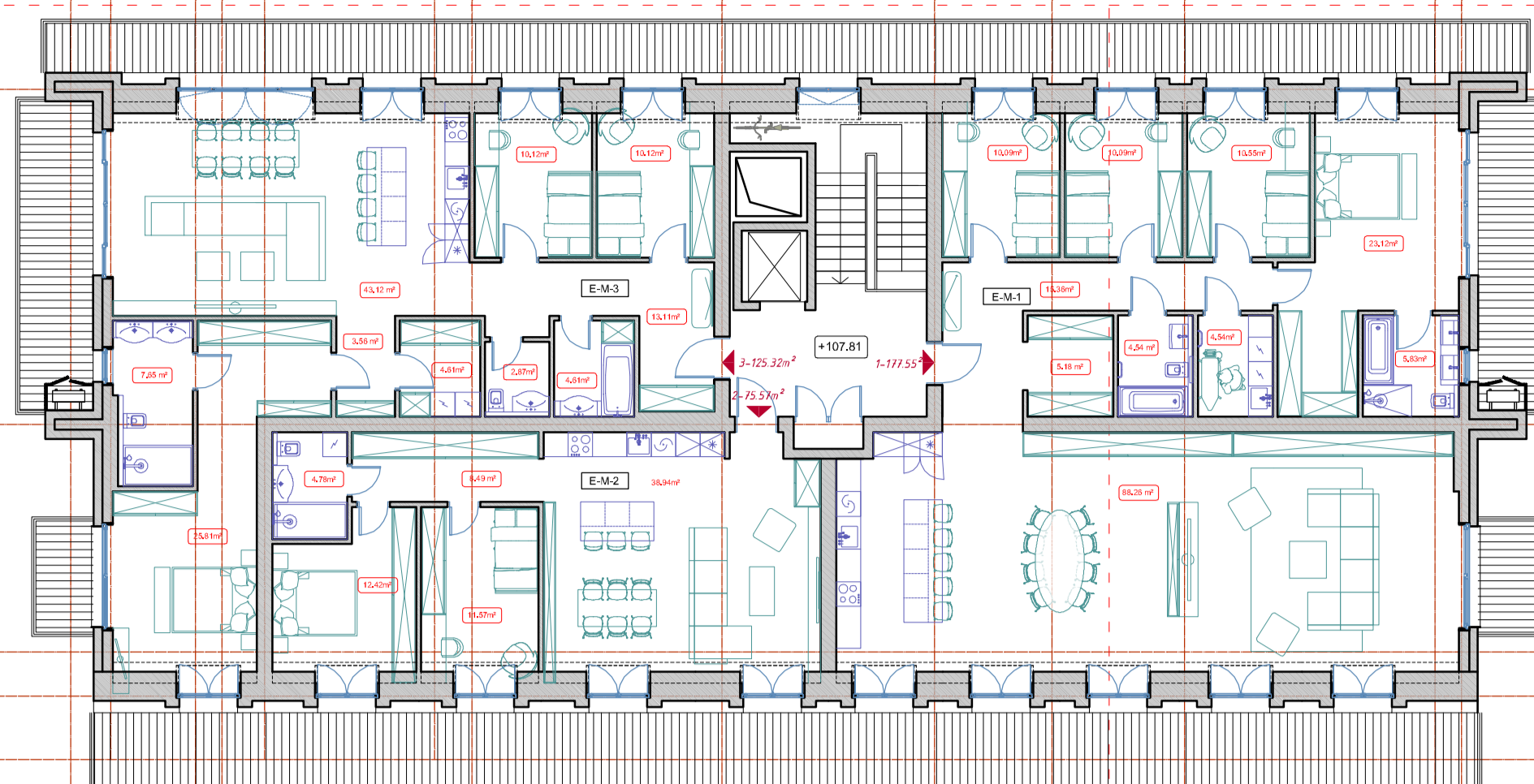
2021T11-01-PP-SA-B-05

Laida	0
Lapas	Lapu
01	01

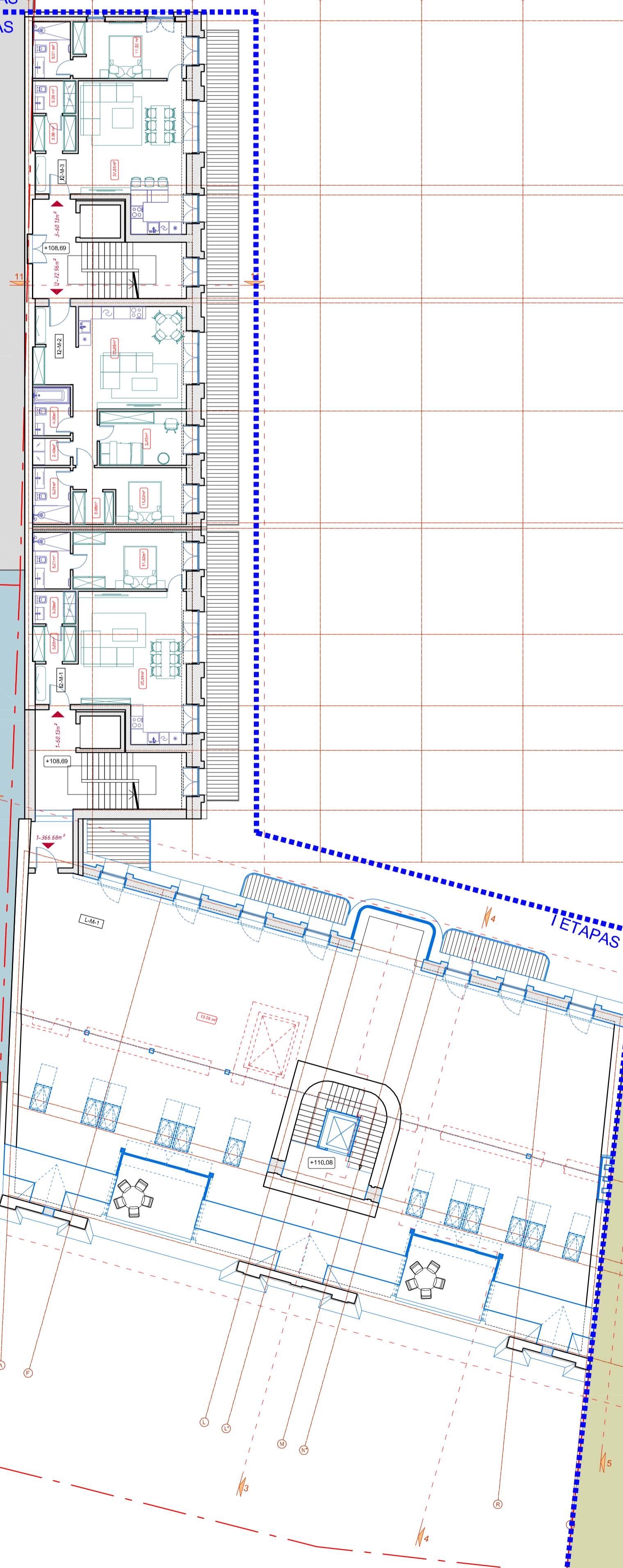


**SUTARTINIAI ŽYMĖJIMAI:**

- SKLYPŲ RIBOS
- ESAMI KAIMYNNINIAI PASTATAI
- SUDERINTI TILTO G. 9 PP
- RŪŠIAMI TILTO G. 15A PP
- PATEKIMAS Į SKLYPĄ
- ESAMOS SIENOS
- PROJEKTUOJAMOS SIENOS
- GRAUNAMOS SIENOS
- KERTAMOS ANGOS



II ETAPAS  
I ETAPAS



MN  
MN  
BMG


I ETAPAS	
I KORPUSAS	
MANSARDINO AUKŠTO PATALPŲ EKSPLIKACIJA	
Nr.	Plošnis
E-0-01 BUTAS	356,09
E-0-02 BUTAS	356,09
Všio aukštis	366,68
Všio kopulav.	1772,10
II KORPUSAS	
MANSARDINO AUKŠTO PATALPŲ EKSPLIKACIJA	
Nr.	Plošnis
E-0-01 BUTAS	64,74
E-0-02 BUTAS	64,74
E-0-03 BUTAS	64,71
Všio aukštis	203,87
Všio kopulav.	1131,28
III ETAPAS	
Plošnis	5481,01
Probleminis	2903,44
Autobėmė	

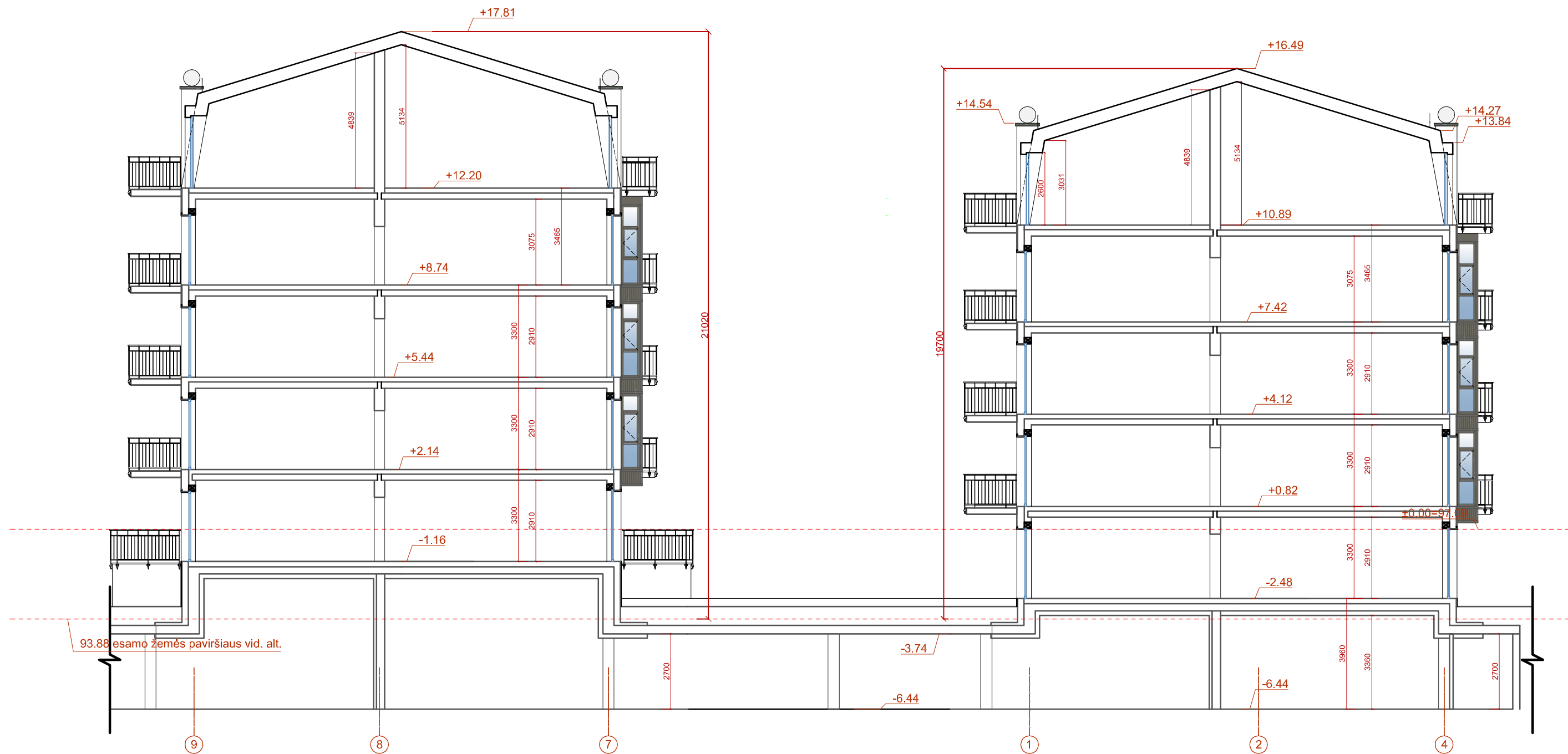
II ETAPAS	
E KORPUSAS	
MANSARDINO AUKŠTO PATALPŲ EKSPLIKACIJA	
Nr.	Plošnis
E-0-01 BUTAS	177,56
E-0-02 BUTAS	75,57
E-0-03 BUTAS	125,32
Všio aukštis	378,44
Všio kopulav.	2067,74
F KORPUSAS	
MANSARDINO AUKŠTO PATALPŲ EKSPLIKACIJA	
Nr.	Plošnis
F-0-01 BUTAS	177,50
F-0-02 BUTAS	192,49
Všio aukštis	360,29
Všio kopulav.	1869,27
III ETAPAS	
Plošnis	1855,89
Probleminis	3037,01
Autobėmė	


UAB "RENOVA"	
Gedimino pr. 16 LT-01103 Vilnius Tel. (070) 6924346 e-mail: renova@renova.lt	
Atleisto Nr.:	A 1138 A 0712
PV:	A. Songaila
PDV:	A. Songaila
Arch.:	E. Grilėkienė
LT	Statytojas / Užsakovas: UAB "Vastint Lithuania", įm. k. 111622773, Jogailos g. 4, Vilnius

Statybos pavadinimas: Daugiabučio gyvenamojo namo Tiltų g. 11, Vilniuje rekonstravimo projektas	
Statybos numeris ir pavadinimas: Tiltų g. 11, Vilniaus m. Vlniaus m. sav. unit. N. 1094-0492-7117;	
Išleisto pavadinimas: MANSARDINIO A. PLANAS, M 1:150	
2021T11-01-PP-SA.B-06	Laida 0
	Lapas 01
	Lapu 01




Atestato Nr.:	 <b>UAB "RENOVA"</b> Gedimino pr. 16 LT-01103 Vilnius Tel. (370-5)212 43 45 e-mail: renova@renova.lt		Statinio pavadinimas: Daugiabučio gyvenamojo namo Tiltų g. 11, Vilniuje rekonstravimo projektas		
	A 1138 A 0712	PV PDV	A. Songaila A. Songaila	Statinio numeris ir pavadinimas: Tiltų g. 11, Vilniaus m., Vilniaus m. sav., unik. Nr. 1094-0492-7117;	
	Arch.	E. Gritkienė	Brėžinio pavadinimas: <b>IŠKLOTINĖ 1-1, M 1:150</b>		
LT	Statytojas / Užsakovas: UAB "Vastint Lithuania", j.m. k. 111622773, Jogailos g. 4, Vilnius		2021T11-01-PP-SA.B-07	Lapas 01	Lapų 01



Atestato Nr.:	 <b>UAB "RENOVA"</b> Gedimino pr. 16 LT-01103 Vilnius Tel. (370-5)212 43 45 e-mail: renova@renova.lt		Statinio pavadinimas: Daugiabučio gyvenamojo namo Tiltų g. 11, Vilniuje rekonstravimo projektas		
	A 1138 A 0712	PV PDV	A. Songaila A. Songaila	Statinio numeris ir pavadinimas: Tiltų g. 11, Vilniaus m., Vilniaus m. sav., unik. Nr. 1094-0492-7117;	
	Arch.	E. Gritkienė	Brėžinio pavadinimas: <b>PJŪVIS 2-2, M 1:150</b>		
LT	Statytojas / Užsakovas: UAB "Vastint Lithuania", įm. k. 111622773, Jogailos g. 4, Vilnius		2021T11-01-PP-SA.B-08	Laida	0
				Lapas	Lapų
				01	01

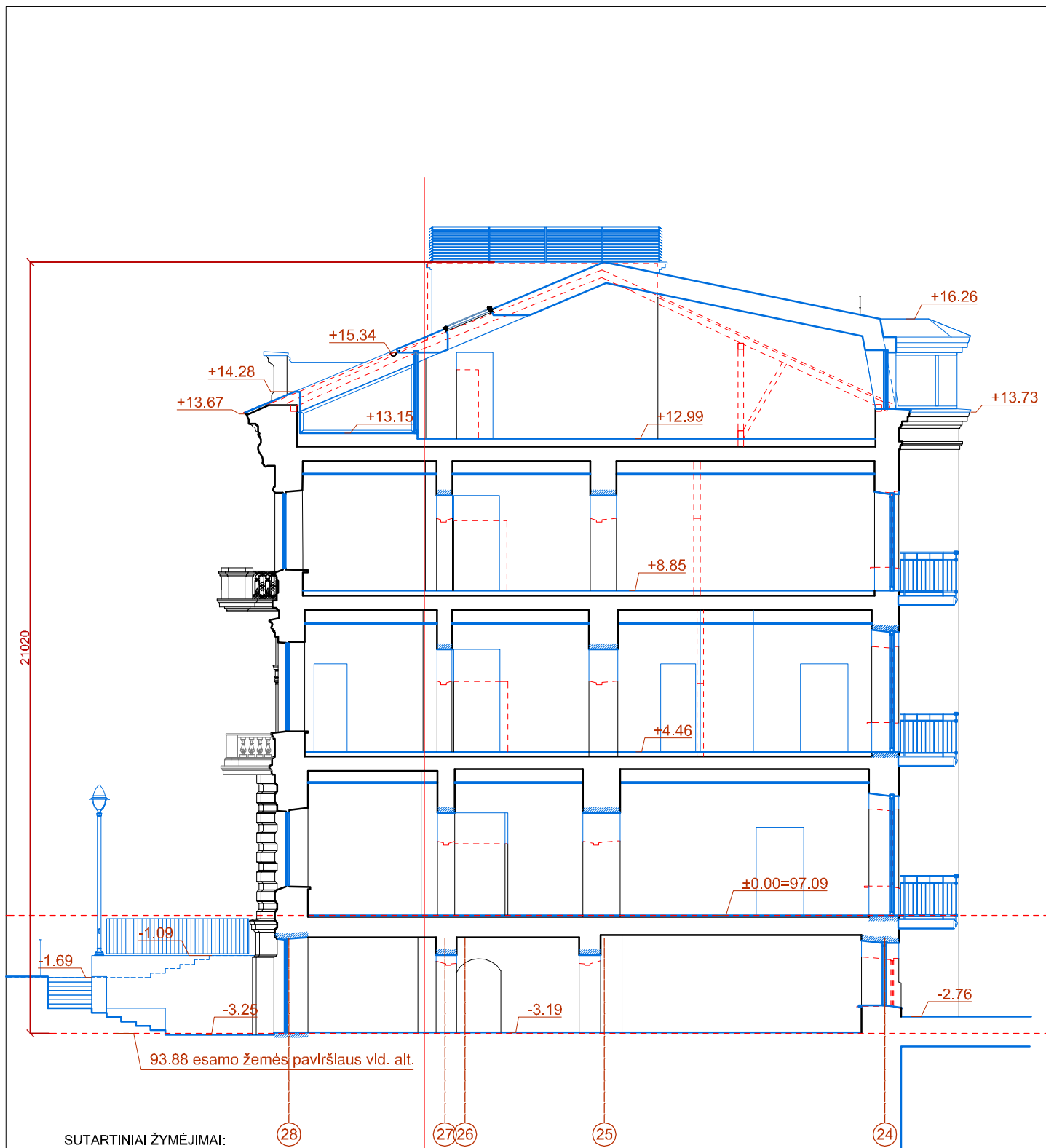


Atestato Nr.:	 <b>UAB "RENOVA"</b> Gedimino pr. 16 LT-01103 Vilnius Tel. (370-5)212 43 45 e-mail: renova@renova.lt		Statinio pavadinimas: Daugiabučio gyvenamojo namo Tiltų g. 11, Vilniuje rekonstravimo projektas		
	A 1138 A 0712	PV PDV	A. Songaila A. Songaila	Statinio numeris ir pavadinimas: Tiltų g. 11, Vilniaus m., Vilniaus m. sav., unik. Nr. 1094-0492-7117;	
	Arch.	E. Gritkienė	Brėžinio pavadinimas: PJŪVIS 12-12, M 1:150		Laida 0
LT	Statytojas / Užsakovas: UAB "Vastint Lithuania", įm. k. 111622773, Jogailos g. 4, Vilnius		2021T11-01-PP-SA.B-09		Lapas 01
					Lapų 01



- SUTARTINIAI ŽYMĖJIMAI:
- ESAMOS SIENOS
  - PROJEKTUOJAMOS konstrukcijos
  - GRIAUNAMOS konstrukcijos
  - KERTAMOS ANGOS

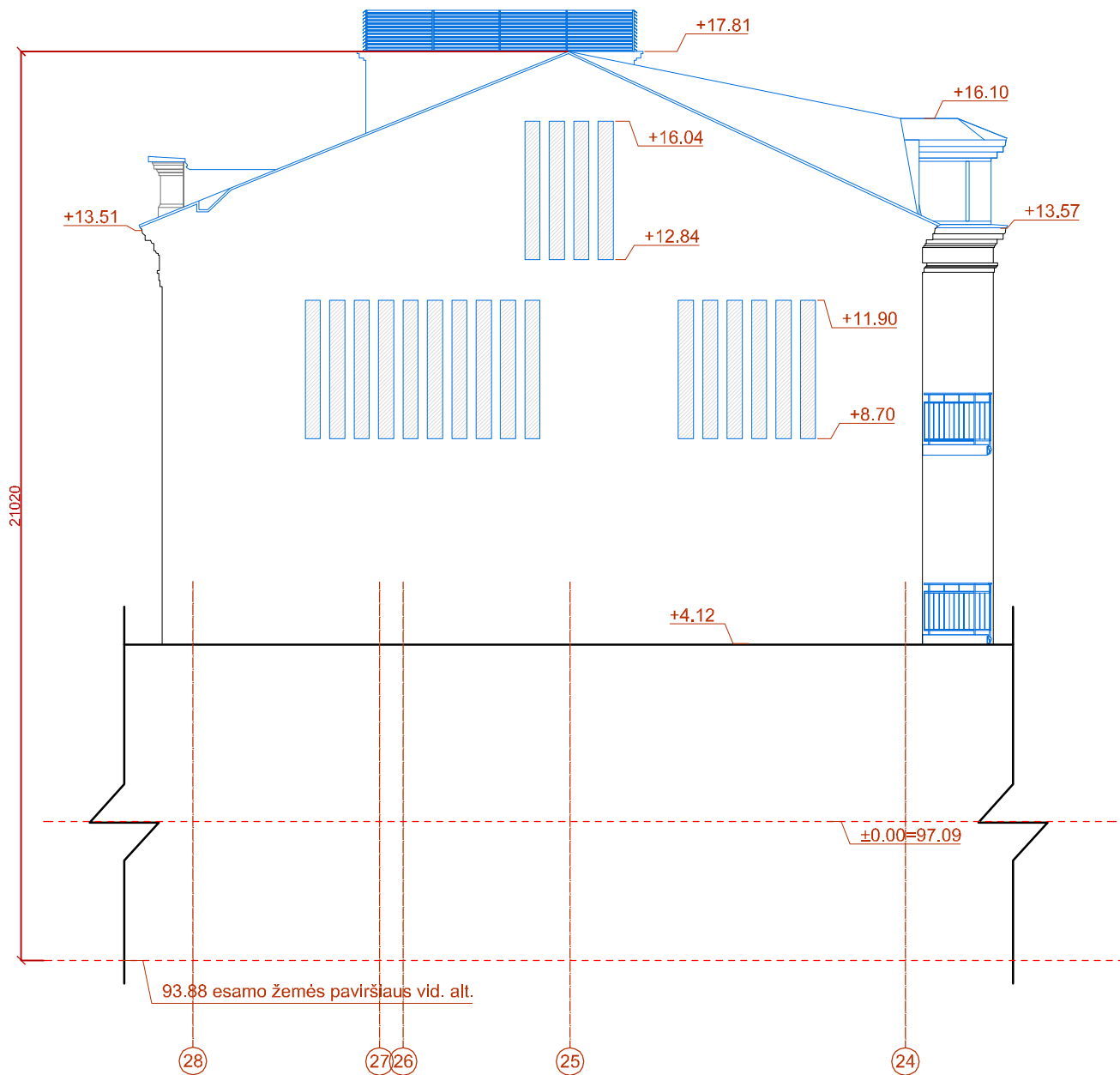
Atestato Nr.:		<b>UAB "RENOVA"</b> Gedimino pr. 16 LT-01103 Vilnius Tel. (370-5)212 43 45 e-mail.: renova@renova.lt		Statinio pavadinimas: Dauglabučio gyvenamojo namo Tiltu g. 11, Vilniuje rekonstravimo projektas	
		A 1138 A 0712	PV PDV	A.Songaila A.Songaila	Statinio numeris ir pavadinimas: Tiltu g. 11, Vilniaus m., Vilniaus m. sav., unik. Nr. 1094-0492-7117;
	Arch.	E.Gritkienė	Brėžinio pavadinimas: <b>IŠKLOTINĖ 3-3, M 1:150</b>		Laida
LT	Statytojas / Užsakovas: UAB "Vastint Lithuania", j.m. k. 111622773, Jogailos g. 4, Vilnius		2021T11-01-PP-SA,B-10		Lapas 01




SUTARTINIAI ŽYMĖJIMAI:


- ESAMOS SIENOS
- PROJEKTUOJAMOS konstrukcijos
- GRIAUNAMOS konstrukcijos
- KERTAMOS ANGOS

Atestato Nr.:		<b>UAB "RENOVA"</b> Gedimino pr. 16 LT-01103 Vilnius Tel. (370-5)212 43 45 e-mail.: renova@renova.lt		Statinio pavadinimas: Daugiabučio gyvenamojo namo Tiltų g. 11, Vilniuje rekonstravimo projektas	
A 1138	PV	A. Songaila		Statinio numeris ir pavadinimas: Tiltų g. 11, Vilniaus m., Vilniaus m. sav., unik. Nr. 1094-0492-7117;	
A 0712	PDV	A. Songaila		Brėžinio pavadinimas:	
	Arch.	E. Gritkienė		PJŪVIS 4-4, M 1:150	
LT	Statytojas / Užsakovas: UAB "Vasint Lithuania", j.m. k. 111622773, Jogailos g. 4, Vilnius			2021T11-01-PP-SA.B-11	
				Lapas	Lapų
				01	01




Atestato Nr.:	 <b>UAB "RENOVA"</b> Gedimino pr. 16 LT-01103 Vilnius Tel. (370-5)212 43 45 e-mail.: renova@renova.lt			Statinio pavadinimas: Daugiabučio gyvenamojo namo Tiltų g. 11, Vilniuje rekonstravimo projektas		
	A 1138	PV	A.Songaila	Statinio numeris ir pavadinimas: Tiltų g. 11, Vilniaus m., Vilniaus m. sav., unik. Nr. 1094-0492-7117;		
A 0712	PDV	A.Songaila				
	Arch.	E.Gritkienė	Brėžinio pavadinimas: <b>IŠKLOTINĖ 5-5, M 1:150</b>			Laida 0
LT	Statytojas / Užsakovas: UAB "Vastint Lithuania", j.m. k. 111622773, Jogailos g. 4, Vilnius			2021T11-01-PP-SA.B-11*		Lapas 01
						Lapų 01




Atestato Nr.:	 <b>UAB "RENOVA"</b> Gedimino pr. 16 LT-01103 Vilnius Tel. (370-5)212 43 45 e-mail: renova@renova.lt		Statinio pavadinimas: Daugiabučio gyvenamojo namo Tiltu g. 11, Vilniuje rekonstravimo projektas		
	A 1138 A 0712	PV PDV	A.Songaila A.Songaila	Statinio numeris ir pavadinimas: Tiltu g. 11, Vilniaus m., Vilniaus m. sav., unik. Nr. 1094-0492-7117;	
	Arch.	E.Gritkienė	Brėžinio pavadinimas: <b>IŠKLOTINĖ 6-6, M 1:150</b>		
LT	Statytojas / Užsakovas: UAB "Vastint Lithuania", įm. k. 111622773, Jogailos g. 4, Vilnius		2021T11-01-PP-SA.B-12	Lapas 01	Lapų 01




Atestato Nr.:	 <b>UAB "RENOVA"</b> Gedimino pr. 16 LT-01103 Vilnius Tel. (370-5)212 43 45 e-mail: renova@renova.lt		Statinio pavadinimas: Daugiabučio gyvenamojo namo Tilto g. 11, Vilniuje rekonstravimo projektas		
	A 1138 A 0712	PV PDV	A. Songaila A. Songaila	Statinio numeris ir pavadinimas: Tilto g. 11, Vilniaus m., Vilniaus m. sav., unik. Nr. 1094-0492-7117;	
	Arch.	E. Gritkienė	Brėžinio pavadinimas: <b>IŠKLOTINĖ 7-7, M 1:150</b>		Laida 0
LT	Statytojas / Užsakovas: UAB "Vastint Lithuania", įm. k. 111622773, Jogailos g. 4, Vilnius		2021T11-01-PP-SA.B-13		Lapas 01
					Lapų 01

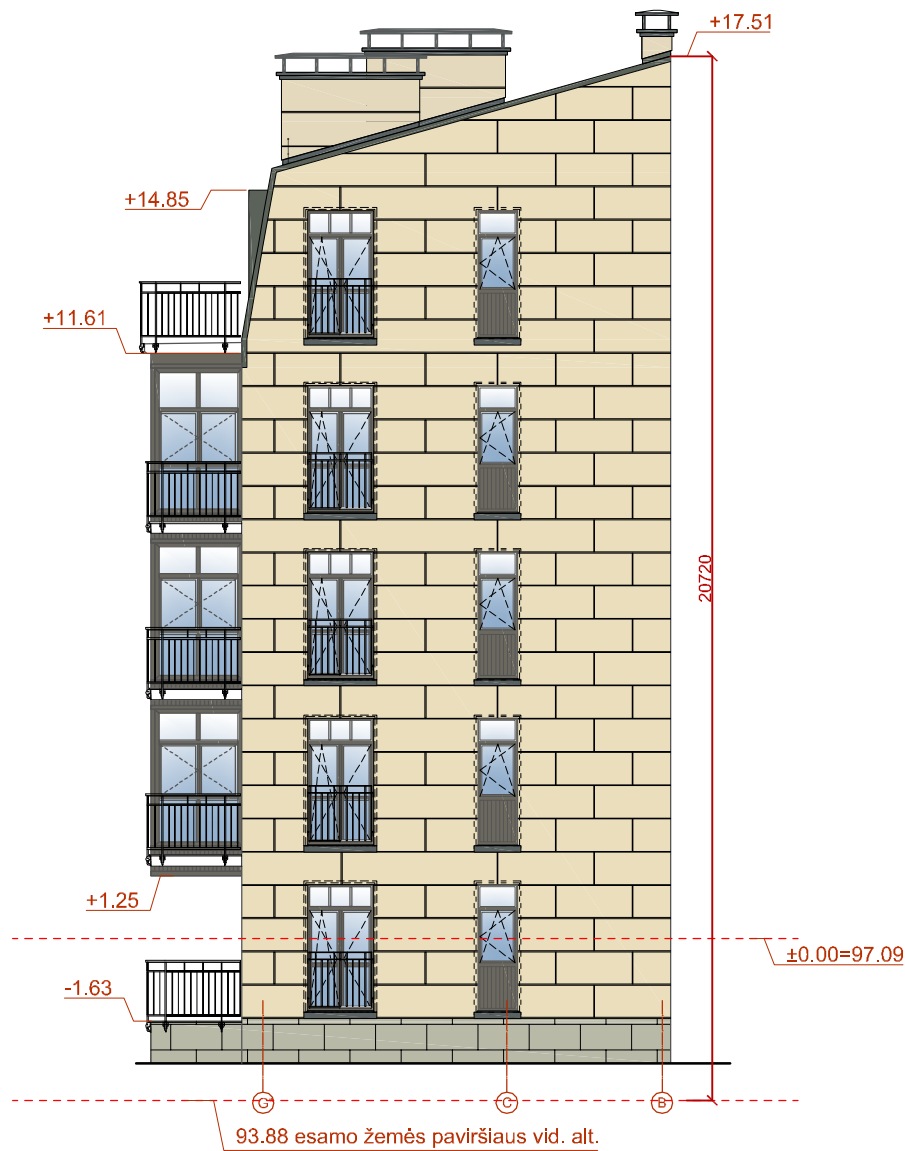



93.88 esamo žemės paviršiaus vid. alt.

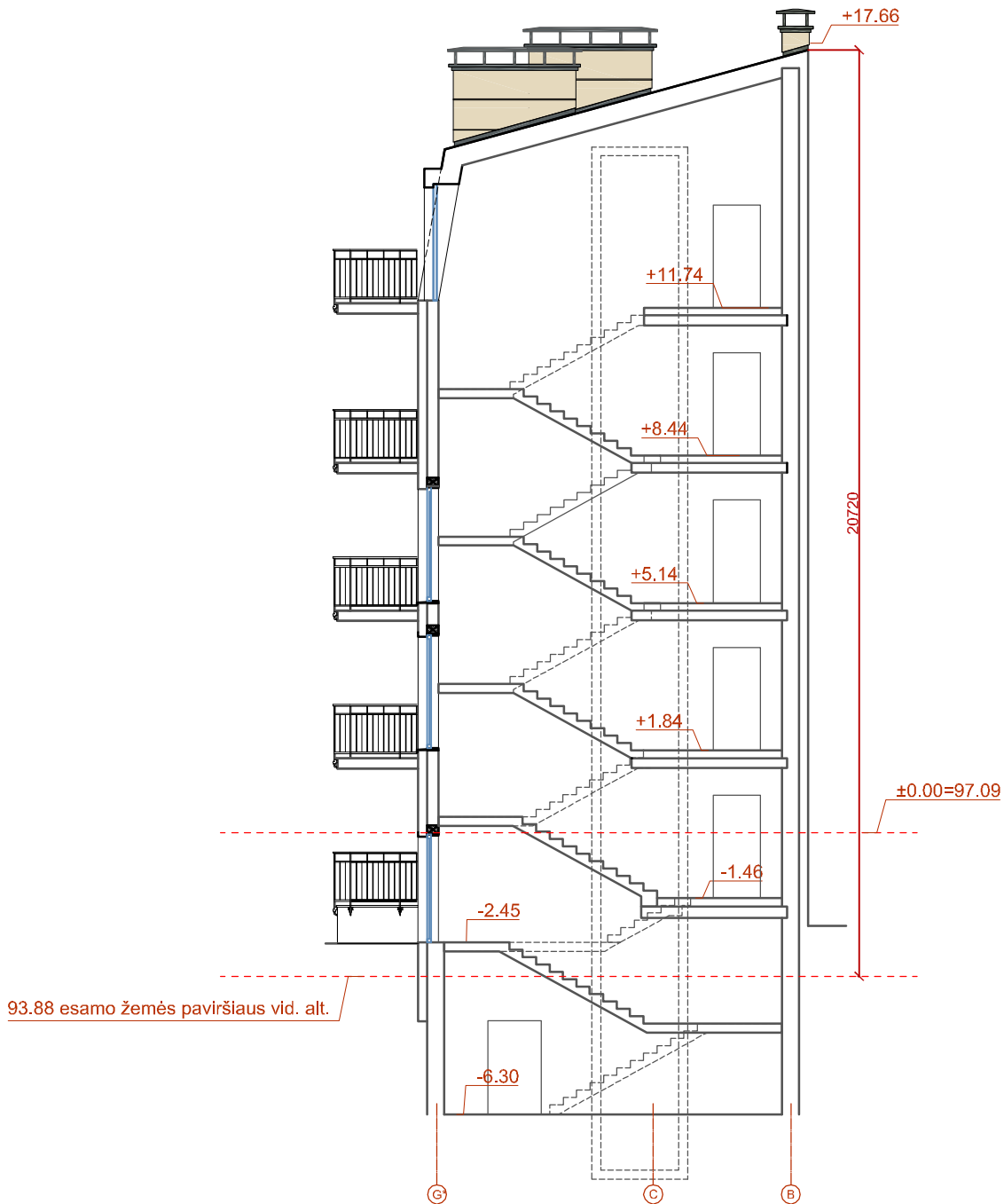
Atestato Nr.:	 <b>UAB "RENOVA"</b> Gedimino pr. 16 LT-01103 Vilnius Tel. (370-5)212 43 45 e-mail: renova@renova.lt		Statinio pavadinimas: Daugiabučio gyvenamojo namo Tiltų g. 11, Vilniuje rekonstravimo projektas					
	A 1138 A 0712	PV PDV	A.Songaila A.Songaila	Statinio numeris ir pavadinimas: Tiltų g. 11, Vilniaus m., Vilniaus m. sav., unik. Nr. 1094-0492-7117;				
	Arch.	E.Gritkienė	Brėžinio pavadinimas: <b>IŠKLOTINĖ 8-8, M 1:150</b>					
LT	Statytojas / Užsakovas: UAB "Vastint Lithuania", įm. k. 111622773, Jogailos g. 4, Vilnius		2021T11-01-PP-SA.B-14	<table border="1"> <tr> <td>Lapas</td> <td>Lapų</td> </tr> <tr> <td>01</td> <td>01</td> </tr> </table>	Lapas	Lapų	01	01
Lapas	Lapų							
01	01							
			Laida	0				




Atestato Nr.:	 <b>UAB "RENOVA"</b> Gedimino pr. 16 LT-01103 Vilnius Tel. (370-5)212 43 45 e-mail: renova@renova.lt		Statinio pavadinimas: Daugiabučio gyvenamojo namo Tilto g. 11, Vilniuje rekonstravimo projektas		
	A 1138 A 0712	PV PDV	A.Songaila A.Songaila	Statinio numeris ir pavadinimas: Tilto g. 11, Vilniaus m., Vilniaus m. sav., unik. Nr. 1094-0492-7117;	
	Arch.	E.Gritkienė	Brėžinio pavadinimas: <b>IŠKLOTINĖ 9-9, M 1:150</b>		Laida 0
LT	Statytojas / Užsakovas: UAB "Vastint Lithuania", įm. k. 111622773, Jogailos g. 4, Vilnius		2021T11-01-PP-SA.B-15		Lapas 01
					Lapų 01




Atestato Nr.:	 <b>UAB "RENOVA"</b> Gedimino pr. 16 LT-01103 Vilnius Tel. (370-5)212 43 45 e-mail.: renova@renova.lt			Statinio pavadinimas: Daugiabučio gyvenamojo namo Tiltų g. 11, Vilniuje rekonstravimo projektas		
	A 1138 A 0712	PV PDV	A.Songaila A.Songaila	Statinio numeris ir pavadinimas: Tiltų g. 11, Vilniaus m., Vilniaus m. sav., unik. Nr. 1094-0492-7117;		
	Arch.	E.Gritkienė	Brėžinio pavadinimas: <b>IŠKLOTINĖ 10-10, M 1:150</b>			Laida 0
LT	Statytojas / Užsakovas: UAB "Vastint Lithuania", j.m. k. 111622773, Jogailos g. 4, Vilnius			2021T11-01-PP-SA.B-16		Lapas 01
						Lapų 01



Atestato Nr.:	 <b>UAB "RENOVA"</b> Gedimino pr. 16 LT-01103 Vilnius Tel. (370-5)212 43 45 e-mail.: renova@renova.lt			Statinio pavadinimas: Daugiabučio gyvenamojo namo Tiltų g. 11, Vilniuje rekonstravimo projektas		
	A 1138	PV	A.Songaila	Statinio numeris ir pavadinimas: Tiltų g. 11, Vilniaus m., Vilniaus m. sav., unik. Nr. 1094-0492-7117;		
A 0712	PDV	A.Songaila	Brėžinio pavadinimas:			Laida
	Arch.	E.Gritkienė	PJŪVIS 11-11, M 1:150			0
LT	Statytojas / Užsakovas: UAB "Vastint Lithuania", j.m. k. 111622773, Jogailos g. 4, Vilnius			2021T11-01-PP-SA.B-17		Lapas
						Lapų
					01	01




Atestato Nr.:	 <b>UAB "RENOVA"</b> Gedimino pr. 16 LT-01103 Vilnius Tel. (370-5)212 43 45 e-mail: renova@renova.lt		Statinio pavadinimas: Daugiabučio gyvenamojo namo Tiltu g. 11, Vilniuje rekonstravimo projektas		
A 1138 A 0712	PV PDV	A.Songaila A.Songaila	Statinio numeris ir pavadinimas: Tiltu g. 11, Vilniaus m., Vilniaus m. sav., unik. Nr. 1094-0492-7117;		
	Arch.	E.Gritkienė	Brėžinio pavadinimas: <b>PJŪVIS 13-13, M 1:150</b>		Laida 0
LT	Statytojas / Užsakovas: UAB "Vastint Lithuania", įm. k. 111622773, Jogailos g. 4, Vilnius		2021T11-01-PP-SA.B-18		Lapas 01
					Lapų 01












Esamas vaizdas nuo Gedimino kalno



Projektinių pasiūlymų vaizdas nuo Gedimino kalno

**DETALŪS METADUOMENYS**

<b>Dokumento sudarytojas (-ai)</b>	Vilniaus miesto savivaldybė 188710061, Konstitucijos pr. 3, LT-09601, Vilnius
<b>Dokumento pavadinimas (antraštė)</b>	DĖL PRITARIMO PROJEKTINIAMS PASIŪLYMAMS TILTO G. 11, VILNIUJE
<b>Dokumento registracijos data ir numeris</b>	2021-10-22 Nr. A51-103016/21(3.3.2.26E-VMA)
<b>Dokumento gavimo data ir dokumento gavimo registracijos numeris</b>	–
<b>Dokumento specifikacijos identifikavimo žymuo</b>	ADOC-V1.0
<b>Parašo paskirtis</b>	Pasirašymas
<b>Parašą sukūrusio asmens vardas, pavardė ir pareigos</b>	Mindaugas Pakalnis, Vyriausiojo miesto architekto skyriaus vedėjas, Vyriausiojo miesto architekto skyrius
<b>Sertifikatas išduotas</b>	MINDAUGAS,PAKALNIS LT
<b>Parašo sukūrimo data ir laikas</b>	2021-10-21 16:59:41 (GMT+03:00)
<b>Parašo formatas</b>	XAdES-T
<b>Laiko žymoje nurodytas laikas</b>	2021-10-21 16:59:55 (GMT+03:00)
<b>Informacija apie sertifikavimo paslaugų teikėją</b>	EID-SK 2016, AS Sertifitseerimiskeskus EE
<b>Sertifikato galiojimo laikas</b>	2020-11-03 20:19:13 – 2025-11-02 23:59:59
<b>Informacija apie būdus, naudotus metaduomenų vientisumui užtikrinti</b>	"Registravimas" paskirties metaduomenų vientisumas užtikrintas naudojant "RCSC IssuingCA, VI Registru centras - i.k. 124110246 LT" išduotą sertifikatą "Dokumentų valdymo sistema Avilys, Vilniaus miesto savivaldybės administracija, i.k.188710061 LT", sertifikatas galioja nuo 2018-12-27 14:17:37 iki 2021-12-26 14:17:37
<b>Pagrindinio dokumento priedų skaičius</b>	–
<b>Pagrindinio dokumento priedamų dokumentų skaičius</b>	–
<b>Priedamo dokumento sudarytojas (-ai)</b>	–
<b>Priedamo dokumento pavadinimas (antraštė)</b>	–
<b>Priedamo dokumento registracijos data ir numeris</b>	–
<b>Programinės įrangos, kuria naudojantis sudarytas elektroninis dokumentas, pavadinimas</b>	Dokumentų valdymo sistema „Avilys“, versija 3.5.51
<b>Informacija apie elektroninio dokumento ir elektroninio (-ių) parašo (-ų) tikrinimą (tikrinimo data)</b>	Atitinka specifikacijos keliamus reikalavimus. Visi dokumente esantys elektroniniai parašai galioja (2021-10-22 08:09:47)
<b>Paieškos nuoroda</b>	–
<b>Papildomi metaduomenys</b>	Nuorašą suformavo 2021-10-22 08:09:47 Dokumentų valdymo sistema „Avilys“