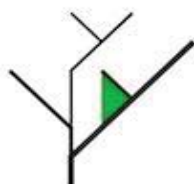


PROJEKTO PAVADINIMAS**DAUGIABUČIO GYVENAMOJO NAMO
KRUOPŲ G. 7 VILNIUJE (BUTO NR. 13)
REKONSTRAVIMO PROJEKTAS****OBJEKTO ADRESAS****KRUOPŲ G. 7, VILNIUS, VILNIAUS M.
SAV.****STATINIO KATEGORIJA****NEYPATINGAS****STATYTOJAS****Nuasmeninta****V.Ž.****STATYTOJO ADRESAS,
KONTAKTINIAI DUOMENYS****Nuasmeninta****PROJEKTO ETAPAS****PROJEKTINIAI PASIŪLYMAI****UAB FlexiForma**į.k. 303058595,
Tilto g. 15, Vilnius.
Tel. +370 698 88129,
+370 686 25447
biuras@flexiforma.lt**ĮMONĖS DIREKTORIUS****LINAS SAVIČIUS**
tel. 869888129**PROJEKTO VADOVAS****REGINA SAVIČIENĖ**
tel. 8686 25447
LR AM nr A1142
NKPA nr 1541**PROJEKTO NUMERIS****FLX-173-2020****PROJEKTO PARENGIMO METAI****2020**

TURINYS

DOKUMENTŲ ŽINIARAŠTIS

Eil. Nr.	Dokumento pavadinimas
0	Viršelis
1	Turinys
2	Aiškinamasis raštas

BRĖŽINIŲ ŽINIARAŠTIS

Eil. Nr.	Dokumento numeris	Dokumento pavadinimas
1	FLX-173-2020-PP-SA-BR-01	Sklypo planas M1:500
	FLX-173-2020-PP-SA-BR-02	Slypo sutvarkymo ir apželdinimo planas M1:500
2	FLX-173-2020-PP-SA-BR-03	Pirmo aukšto planas M1:100
3	FLX-173-2020-PP-SA-BR-04	ŠR fasadas M 1:100
4	FLX-173-2020-PP-SA-BR-05	ŠV fasadas M 1:100

DOKUMENTŲ ŽINIARAŠTIS

Eil. Nr.	Dokumento pavadinimas
1	Fotofiksacijos
2	Pastato išrašas iš kultūros paveldo objektų registro
3	Derinimai

AIŠKINAMASIS RAŠTAS

Statytojas: V.Ž.

Objekto duomenys

Pastatas – Gyvenamas namas (un. nr. 1094-0176-7017) adresu Kruopų g. 7 Vilniuje. Sklypas suformuotas (skl.kad.nr. 0101/0057:175), paskirtis Kita; Žemės sklypo naudojimo būdas –Gyvenamos teritorijos, mažaaukščių gyvenamųjų namų teritorijos. Sklype yra registruoti 2 gyvenamieji namai (vienas jų adresu Kruopų g. 9); bei 3 ūkiniai pastatai. Rekonstruojamame name yra 13 butų. Sklypo daliai yra sudaryta nuomos sutartis, taip pat gautas sutikimas sklypo dalies savininko iš Pastato Kruopų g. 9.

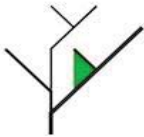
Pastatas yra įtrauktas į nekilnojamojo kultūros paveldo registrą, unikalus kodas 27984, taip pat jis patenka į nekilnojamojo kultūros paveldo objektų – Vilniaus senamiesčio (unikalus numeris 16073) ir Vilniaus senojo miesto vietos su priemiesčiais (kodas 25504) teritorijas.

Bendrieji sprendiniai

Pastato rekonstravimo projektiniai pasiūlymai apima priestato prie gyvenamosios patalpos – buto nr. 13 (un.nr. 1094-0176-7017:0003) formavimo sprendinius. Pasiūlymai parengti remiantis užsakovo žodine projektavimo užduotimi, bei galiojančiais norminiais dokumentais.

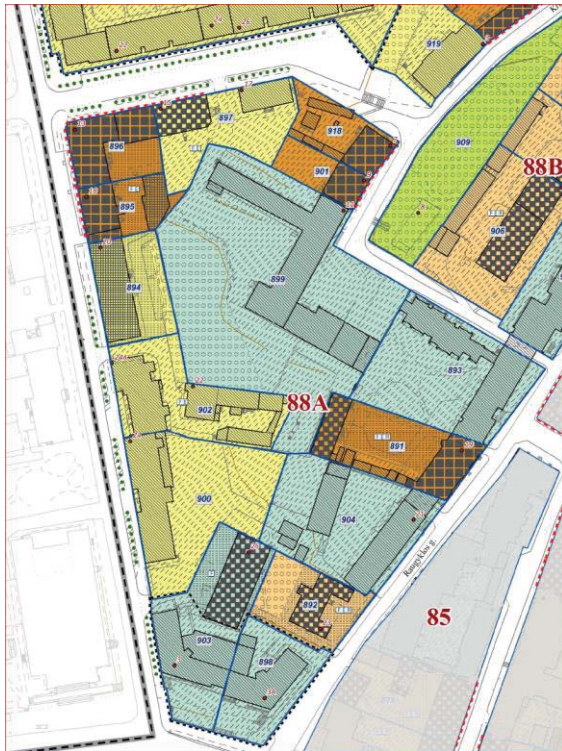
Esama situacija

Gyvenamasis pastatas yra tankiai užstatytame kvartale, susiformavusiame tarp Kruopų, Šaltinių, Raugyklos ir Aguonų gatvių. Šiaurinėje pusėje pastatas ribojasi su pėsčiųjų taku-laiptais einančiais į Šaltinių gatvę. Pagrindinis fasadas iš Kruopų gatvės istorizmo su moderno stiliaus bruožais, dekoruotas, tinkuotas. Šiaurės rytų ir šiaurės vakarų fasadai geltonų plytų mūro su kukliu dekoru. Kiemo – šiaurės vakarų fasade antro ir trečio aukšto lygiuose yra galerijos balkonai. Dalis butų

		UAB FlexiForma Įmonės kodas 303058595 Tilto g. 15 VILNIUS LT-01101 +370 686 25447; +370 698 88129 El.paštas: biuras@flexiforma.lt		Daugiabučio gyvenamojo namo Kruopų g. 7 Vilniuje (buto nr. 13) rekonstravimo projektas		
	Dir.	L. Savičius				
A 1142 NKPA 3578	PV	R. Savičienė		Aiškinamasis raštas		
Stadija PP	UŽSAKOVAS: V. Ž.			FLX 173-2020-PP-SA-AR		
				1	5	

patekimų yra iš centrinės pagrindinės laiptinės, dalis turi atskirus patekimus iš kiemo – tiesiogiai arba per galerijas. Kieme yra ūkiniai pastatai – sandėliukai, priklausantys pastato savininkams dalimis.

Nagrinėjamas butas turėjo patekimą iš kiemo dalies tiesiogiai, priestatas savo paskirtimi yra priebutis, užstatymo plotas 11m² iš kurių 3m² yra lauko laiptai.



SUTARTINIAI ŽENKLAI

STATINIAI SENAMIESČIO TERITORIJOJE

Kultūros paveldo objektai (NKPAJ 2 str., 14 p.)

Neįkainojamo kultūros paveldo objektai

Kultūros paveldo statiniai (NKPAJ 2 str., 14 p.)

Teritorijoje esantys, vertingų savybių požymių turintys statiniai

Kultūros paveldo vietovės urbanistinės struktūros statiniai

Kiti statiniai

Teritorijoje esantys kiti statiniai

TERITORIJOS

Restauravimas

Atkūrimas

Istorinių želdynų restauravimas

Istorinių želdynų ir jų sistemų atkūrimas

KITI ŽYMĖJIMAI

Vilniaus senamiesčio (neįkainojamos kultūros vertybės unikalus kodas 16073) teritorijos ribos

Vilniaus pilis valstybinio kultūrinio rezervato teritorijos ribos (Lietuvos Respublikos Seimo 2002-04-23 nutarimas Nr. IX-861)

Vilniaus pilis valstybinio kultūrinio rezervato teritorijos ribų plano projekto koncepcijoje nustatytos ribos

Senamiesčio kvartalo Nr.

Sklypo Nr.

Skulptūros, paminklai

Restauruojami pastatų fasadai

Restauruojami pastatų elementai

Restauruojami pastatų rūšiai

Vertingos saugomos iklotofais

Gyvybinės sienos vieta

Spėjamas Gyvybinės sienos vieta

Sklypo riba

Restauruojami - reguluojami želdynai vietovės erdvis

Teritorijos, kuriai atkūrimo pagrindiniai būtinai vmonens bei specialių dokasijos ar konkursai.

Tvarkymo režimas tikslinamas šių teritorijų planavimo dokumentuose

Vertingos saugomos kraninės

Buvusio užstatymo linija

KSPLIKACIJA

ilniaus pilis (Valdovų teritorija)

Tvarkoma pagal rezervato nuostatas, patvirtintas LR vyriausybės 2002-07-11 nutarimu Nr. 1111 "Dėl Vilniaus pilis valstybinio kultūrinio rezervato nuostatų patvirtinimo" (žin., 2002, Nr. 72-8439).

Pilinos pilis valstybinio kultūrinio rezervato teritorijos ribų plano projekto koncepcijoje nustatytos ribos:

1 - autentikos paskirties režimas

torietinė tvarkybos kryptis - urbanistinės struktūros konservavimas

1.1 režimo tikslas - įtvirtinti visuotinio kultūrinio paveldo išsaugojimo ir atkūrimo uždavinius, išsaugoti ir atkurti kultūrinio paveldo objektus, išsaugoti ir atkurti kultūrinio paveldo objektus, išsaugoti ir atkurti kultūrinio paveldo objektus, išsaugoti ir atkurti kultūrinio paveldo objektus.

1.2 režimo tikslas - išsaugoti ir atkurti kultūrinio paveldo objektus, išsaugoti ir atkurti kultūrinio paveldo objektus, išsaugoti ir atkurti kultūrinio paveldo objektus, išsaugoti ir atkurti kultūrinio paveldo objektus.

1.3 režimo tikslas - atkurti išsaugoti kultūrinio paveldo objektus, išsaugoti ir atkurti kultūrinio paveldo objektus, išsaugoti ir atkurti kultūrinio paveldo objektus, išsaugoti ir atkurti kultūrinio paveldo objektus.

2 - tautosąjauo naudojimo režimas istoriniuose priemiesčiuose

torietinė tvarkybos kryptis - urbanistinės struktūros restauravimas istoriniuose priemiesčiuose

2.1 režimo tikslas - išsaugoti visuotinio kultūrinio paveldo išsaugojimo ir atkūrimo uždavinius, išsaugoti ir atkurti kultūrinio paveldo objektus, išsaugoti ir atkurti kultūrinio paveldo objektus, išsaugoti ir atkurti kultūrinio paveldo objektus.

2.2 režimo tikslas - išsaugoti ir atkurti kultūrinio paveldo objektus, išsaugoti ir atkurti kultūrinio paveldo objektus, išsaugoti ir atkurti kultūrinio paveldo objektus, išsaugoti ir atkurti kultūrinio paveldo objektus.

2.3 režimo tikslas - išsaugoti ir atkurti kultūrinio paveldo objektus, išsaugoti ir atkurti kultūrinio paveldo objektus, išsaugoti ir atkurti kultūrinio paveldo objektus, išsaugoti ir atkurti kultūrinio paveldo objektus.

2.4 režimo tikslas - atkurti išsaugoti kultūrinio paveldo objektus, išsaugoti ir atkurti kultūrinio paveldo objektus, išsaugoti ir atkurti kultūrinio paveldo objektus, išsaugoti ir atkurti kultūrinio paveldo objektus.

1 - istorinių (iki 1940 m.) viešųjų erdvių - želdynų tvarkyba

torietinė tvarkybos kryptis - viešųjų erdvių - želdynų restauravimas

1.1 režimo tikslas - išsaugoti visuotinio kultūrinio paveldo išsaugojimo ir atkūrimo uždavinius, išsaugoti ir atkurti kultūrinio paveldo objektus, išsaugoti ir atkurti kultūrinio paveldo objektus, išsaugoti ir atkurti kultūrinio paveldo objektus.

1.2 režimo tikslas - išsaugoti ir atkurti kultūrinio paveldo objektus, išsaugoti ir atkurti kultūrinio paveldo objektus, išsaugoti ir atkurti kultūrinio paveldo objektus, išsaugoti ir atkurti kultūrinio paveldo objektus.

1.3 režimo tikslas - atkurti išsaugoti kultūrinio paveldo objektus, išsaugoti ir atkurti kultūrinio paveldo objektus, išsaugoti ir atkurti kultūrinio paveldo objektus, išsaugoti ir atkurti kultūrinio paveldo objektus.

2 - vilniau (po 1940 m.) susiformavusių viešųjų erdvių - želdynų tvarkymas ir atkūrimas

2.1 režimo tikslas - išsaugoti visuotinio kultūrinio paveldo išsaugojimo ir atkūrimo uždavinius, išsaugoti ir atkurti kultūrinio paveldo objektus, išsaugoti ir atkurti kultūrinio paveldo objektus, išsaugoti ir atkurti kultūrinio paveldo objektus.

2.2 režimo tikslas - išsaugoti ir atkurti kultūrinio paveldo objektus, išsaugoti ir atkurti kultūrinio paveldo objektus, išsaugoti ir atkurti kultūrinio paveldo objektus, išsaugoti ir atkurti kultūrinio paveldo objektus.

2.3 režimo tikslas - atkurti išsaugoti kultūrinio paveldo objektus, išsaugoti ir atkurti kultūrinio paveldo objektus, išsaugoti ir atkurti kultūrinio paveldo objektus, išsaugoti ir atkurti kultūrinio paveldo objektus.

Ištrauka iš Vilniaus senamiesčio specialiojo plano (rengiamas)



SUTARTI ŽENKLAI :

VILNIAUS SENAMIESČIO STATINIŲ TVARKYMO REŽIMAI:

SAUGOMI STATINIAI

- KONSERVAVIMAS - RESTAURAVIMAS
- RESTAURAVIMAS
- RESTAURAVIMAS - ATKŪRIMAS
- Konservuojami - restauruojami fasadai
- Restauruojami fasadai
- Konservuojami - restauruojami pastatų fasadai, elementai, rūšiai
- Restauruojami pastatų fasadai, elementai, rūšiai

KITI STATINIAI

- statiniai, turintys kultūrinės vertės požymių
- kiti statiniai
- griaujami statiniai

VILNIAUS SENAMIESČIO TERITORIJŲ TVARKYMO REŽIMAI:

- KONSERVAVIMAS - RESTAURAVIMAS
- RESTAURAVIMAS
- RESTAURAVIMAS - ATKŪRIMAS

SENAMIESČIO ŽELDYNŲ TVARKYMO REŽIMAI

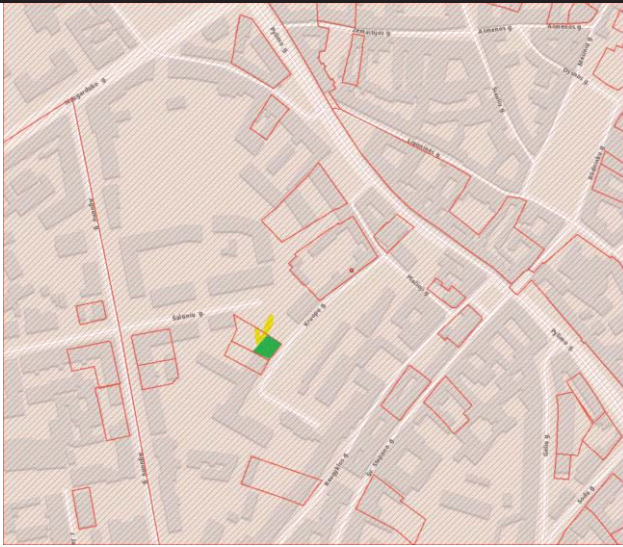
- KONSERVAVIMAS - RESTAURAVIMAS
- RESTAURAVIMAS - REGENERAVIMAS
- REKONSTRAVIMAS - ATKŪRIMAS
- Restauruojami - regeneruojami gatvių želdynai

Vilniaus senamiesčio reglamento 88A kvartalo (Vingrių priemestis) schema.

1	2	3	4	5
Kruopų 7, Kruopų 9	Statiniai – kultūros paveldo objektai siūdomi į Vilniaus nekilnojamojo kultūros vertybių registrą –	Restauravimas – fasadai, vertingi elementai; Restauravimas - atkūrimas - galimi visų rūšių tyrimai, priešavariniai, konservavimo, restauravimo, atkūrimo, pritaikymo darbai, paprastas remontas; - kapitalinis remontas ir rekonstrukcija, nedidinant aukštingumo, galimi nevertingose dalyse ir elementuose	Ribotas naudojimas - galimos paskirtys: gyvenamoji, visuomeninė, komercinė ir smulkaus verslo	Vertingos saugomos statinio dalys ir elementai nurodyti statinio apskaitos lape, tikslinami tyrimų metu.
	Kiti statiniai	Galimi remonto, rekonstravimo, griovimo darbai, reglamentuota naujų statinių statyba		Bendrieji nurodymai rekonstruojamiems ir naujai statomiems pastatams pateikiami lape 3.
	Teritorijos elementai	Remonto, rekonstravimo darbai		
	Želdynai	Restauravimas - regeneravimas		

Ištrauka iš Vilniaus senamiesčio reglamento detalizuotų kvartalų tvarkymo ir naudojimo režimų lentelės; teritorijos nr. IIIB, kvartalo nr.88A

FLX 173-2020-PP-SA-AR	Lapas	Lapų	Laida
	3	5	



Ištrauka iš nekilnojamųjų kultūros vertybių registro.

Projektiniai sprendiniai

Priestatas, pastatytas apie 1986metus, prie buto nr. 13. Statybos įvykdytos neparengus projektinės dokumentacijos ir negavus statybą leidžiančio dokumento. Priestatas pristatytas prie kiemo fasado, turinti utilitarią funkciją, su aplinka nedisonuoja, tipologiškai atitinka savo paskirtį. Šiuo projektu norima esamą priestatą įteisinti.

Priestatas suformuotas po antro aukšto balkonu-galerija, ant esamų laiptų aikštelės, patekimas yra iš šiaurės rytų fasado, formuojant atvirus lauko laiptus su 4 pakopomis. Priestate yra viena patalpa su langu, sienos mūrinės, šiltintos ir dekoruotos tinku iš išorės, spalva gelsva. Gaminiai yra mediniai, spalva tamsiai pilka, cokolis tinkuojamas, spalva pilka. Stogas sutapdintas, apdaila skarda, lietaus nuvedimas išorinis.

Inžinierines sistemas esamos. Patalpų vėdinimas – natūralus.

Detalesni sprendimai bus pateikiami techninio projekto apimtyse.

Poveikio Pastato (27984); Vilniaus senamiesčio (16073) vertingosioms savybėms nebus. Žemės judinimo darbai atliekami menkoje apimtyje, naudojant esamas konstrukcijas (laiptų aikštelė) todėl poveikio istoriškai susiformavusiam kultūriniam sluoksniui ir nekilnojamajai kultūros vertybei – Vilniaus senojo miesto vietai su priemiesčiais (25504) nebus.

FLX 173-2020-PP-SA-AR	Lapas	Lapų	Laida
	4	5	

Projektinių pasiūlymų sprendiniai nepažeidžia trečiųjų asmenų interesų. Pastato bendrasavininkai su numatytais darbais yra supažindinti ir jiems pritaria. Rašytiniai sutikimai pridedami.

Projekto rengėjas: UAB FlexiForma, kodas 303058595, Tilto g. 15, Vilnius. Tel. +370 698 88129, +370 686 25447. Projekto vadovė Regina Savičienė, kvalif. atest. Nr. A1142 (galioja nuo 2013 12 13), NKPA kvalif. atest. Nr. 3578 (galioja iki 2020 11 12).

PV  Regina Savičienė

FLX 173-2020-PP-SA-AR	Lapas	Lapų	Laida
	5	5	



VILNIAUS MIESTO SAVIVALDYBĖS ADMINISTRACIJA

PRITARIU
Vyriausiasis miesto architektas

(parašas)
202__m._____d.

PROJEKTINIŲ PASIŪLYMŲ RENGIMO UŽDUOTIS

2020 m.
Vilnius

1. Statinio projekto pavadinimas: Daugiabučio gyvenamojo namo Kruopų g. 7, Vilniuje, (buto Nr 13) rekonstravimo projektas.

2. Nustatomi žemės sklypo naudojimo reglamentai

2.1.	užstatymo tipas	Esamas perimetrinis.
2.2.	užstatymo tankis	Iki 48 proc.
2.3.	užstatymo intensyvumas	Iki 1,1
2.4.	aukštis (m) nuo statinių statybos zonos esamo žemės paviršiaus	Esamas - 16,50 m
2.5.	maksimali absoliutinė altitudė (m)	Esama – 148,33 m
2.6.	aukštų skaičius (nuo–iki)	Esamas - 3 aukštų su mansarda
2.7.	automobilių stovėjimo vietų skaičius	Numatyti norminį automobilių ir dviračių stovėjimo vietų skaičių vadovaujantis STR 2.06.04:2014 „Gatvės ir vietinės reikšmės keliai. Bendrieji reikalavimai“ bei Vilniaus miesto savivaldybės tarybos patvirtintą 2017-12-20 sprendimą Nr. 1312 „Dėl Vilniaus miesto savivaldybės teritorijos suskirstymo į zonas pagal nustatytus automobilių stovėjimo vietų skaičiaus koeficientus schemas, kompensavimo už papildomai įrengtas automobilių stovėjimo vietas tvarkos aprašo ir sutarties formos tvirtinimo“. Skatinant judėjimą mieste alternatyviomis priemonėmis, rekomenduojama didinti dviračių stovėjimo vietų skaičių.
2.8.	priklausomų želdynų plotas	Esamas.
2.9.	esamų medžių įvertinimas, taksacija	Esami želdynai.

3. Kiti reikalavimai

3.1.	architektūrinės išraiškos priemonės: medžiagiškumas, spalva, tūrio formos, proporcijos, mastelis	Koncentruotis į pastato proporcijas, integralumą, įtaką miestovaizdžiui, ir į pastato paskirtį. Formuoti esamam rajonui būdingą užstatymą darnios architektūros principais.
3.2.	reikalavimai sklypo sutvarkymui ir apželdinimui	Parengti sklypo sutvarkymo ir apželdinimo sprendinius.
3.3.	konteksto sąlygojami reikalavimai	Turi atitikti aplinkinį užstatymo kontekstą. Gretimybėse

		<p>gyvenamieji pastatai. Vadovautis STR 2.02.01:2004 „Gyvenamieji pastatai“ nuostatomis.</p> <p>Projektinius pasiūlymus pateikti peržiūrėjimui Vyriausiojo miesto architekto Kultūros paveldo apsaugos poskyriui.</p> <p>Patalpų planinė struktūra – atitinkanti jų paskirtį. Užtikrinti reikalavimus, keliamus žmonėms su negalia pagal STR 2.03.01:2019 „Statinių prieinamumas“ bei nepažeisti trečiųjų asmenų interesų.</p> <p>Vadovaujantis STR 1.04.04:2017 „Statinio projektavimas, projekto ekspertizė“ 61 punktu, projektiniai pasiūlymai turi būti suderinti su LR statybos įstatymo 14 straipsnio I dalies 13 ir 15 punktuose nurodytais asmenimis. Pateikti žemės sklypo (jo dalies) nuomos sutartį.</p>
	reikalavimai susisiekimo ir inžinerinių tinklų plėtrai	Privažiavimas esamas.
3.4.	kiti teritorijų planavimo dokumentuose nustatyti reikalavimai (bendruosiuose, specialiuosiuose planuose)	Vadovautis Vilniaus miesto savivaldybės teritorijos bendrojo plano (T00056038), LR Kultūros paminklo UIP Vilniaus Senamiesčio apsaugos reglamentu, Vilniaus Senamiesčio (Nekilnojamosios kultūros vertybės unikalus kodas 16073, buvęs kodas UIP) nekilnojamo kultūros paveldo apsaugos specialiuoju planu (TPDR reg. Nr. T00055785), Vilniaus Senamiesčio regeneravimo projekto koncepcija ir sklypų planu (T00054564), Vilniaus Senamiesčio tvarkybos rekomendacijomis, patvirtintomis VMST 2012-06-20 sprendimu Nr. 1-652.
3.5.	su projekto įgyvendinimu susijusi būtina viešosios infrastruktūros plėtra	Įvertinti esamus bei perspektyvinius dviračių ir pėsčiųjų takus, pravažiavimus ir plėtos poreikius.
3.6.	projektinių pasiūlymų vaizdinės informacijos parengimas	Vykdyti Vilniaus miesto savivaldybės administracijos direktoriaus 2019-12-16 įsakymo Nr. 30-3178/19 „Dėl projektinių pasiūlymų ir techninio projekto įtraukimo į GIS duomenų bazę ir geoportalą „Vilnius 3D planas“ nuostatas.

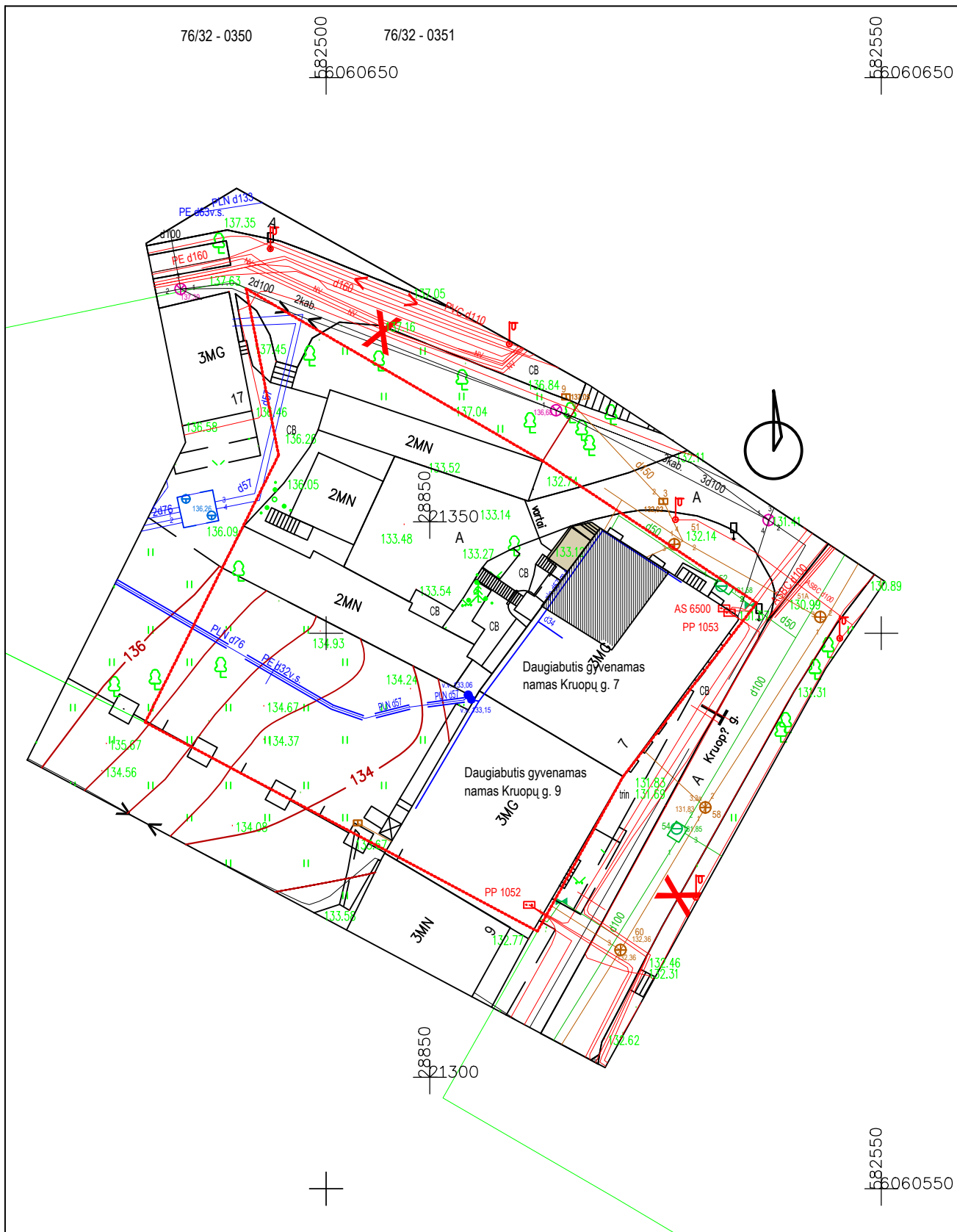
Julijonas Bučelis, tel. 211 2684, julijonas.bucelis@vilnius.lt

Vytautas Kondratas, tel. 211 2754, vytautas.kondratas@vilnius.lt

Lietuvos Respublikos viešojo administravimo įstatymo 36 straipsnis: asmuo turi teisę apskųsti viešojo administravimo subjekto priimtą administracinę procedūros sprendimą savo pasirinkimu administracinių ginčų komisijai arba administraciniam teismui įstatymų nustatyta tvarka.

DETALŪS METADUOMENYS

Dokumento sudarytojas (-ai)	Vilniaus miesto savivaldybė 188710061, Konstitucijos pr. 3, LT-09601, Vilnius
Dokumento pavadinimas (antraštė)	DĖL PROJEKTINIŲ PASIŪLYMŲ RENGIMO UŽDUOTIES PATVIRTINIMO KRUOPŲ G. 7, VILNIUJE
Dokumento registracijos data ir numeris	2020-10-13 Nr. A659-232/20(3.3.2.26E-VMA)
Dokumento gavimo data ir dokumento gavimo registracijos numeris	–
Dokumento specifikacijos identifikavimo žymuo	ADOC-V1.0
Parašo paskirtis	Pasirašymas
Parašą sukūrusio asmens vardas, pavardė ir pareigos	Mindaugas Pakalnis, Vyriausiojo miesto architekto skyriaus vedėjas, Vyriausiojo miesto architekto skyrius
Sertifikatas išduotas	MINDAUGAS PAKALNIS, Vilniaus miesto savivaldybės administracija LT
Parašo sukūrimo data ir laikas	2020-10-13 10:31:35 (GMT+03:00)
Parašo formatas	XAdES-T
Laiko žymoje nurodytas laikas	2020-10-13 10:31:46 (GMT+03:00)
Informacija apie sertifikavimo paslaugų teikėją	ADIC CA-A, Asmens dokumentu israsymo centras prie LR VRM LT
Sertifikato galiojimo laikas	2018-11-19 11:01:47 – 2021-11-18 11:01:47
Informacija apie būdus, naudotus metaduomenų vientisumui užtikrinti	"Registravimas" paskirties metaduomenų vientisumas užtikrintas naudojant "RCSC IssuingCA, VI Registru centras - i.k. 124110246 LT" išduotą sertifikatą "Dokumentų valdymo sistema Avilys, Vilniaus miesto savivaldybės administracija, į.k.188710061 LT", sertifikatas galioja nuo 2018-12-27 14:17:37 iki 2021-12-26 14:17:37
Pagrindinio dokumento priedų skaičius	–
Pagrindinio dokumento pridedamų dokumentų skaičius	–
Priedamo dokumento sudarytojas (-ai)	–
Priedamo dokumento pavadinimas (antraštė)	–
Priedamo dokumento registracijos data ir numeris	–
Programinės įrangos, kuria naudojantis sudarytas elektroninis dokumentas, pavadinimas	Dokumentų valdymo sistema „Avilys“, versija 3.5.34
Informacija apie elektroninio dokumento ir elektroninio (-ių) parašo (-ų) tikrinimą (tikrinimo data)	Atitinka specifikacijos keliamus reikalavimus. Visi dokumente esantys elektroniniai parašai galioja (2020-10-13 10:53:45)
Paieškos nuoroda	–
Papildomi metaduomenys	Nuorašą suformavo 2020-10-13 10:53:45 Dokumentų valdymo sistema „Avilys“

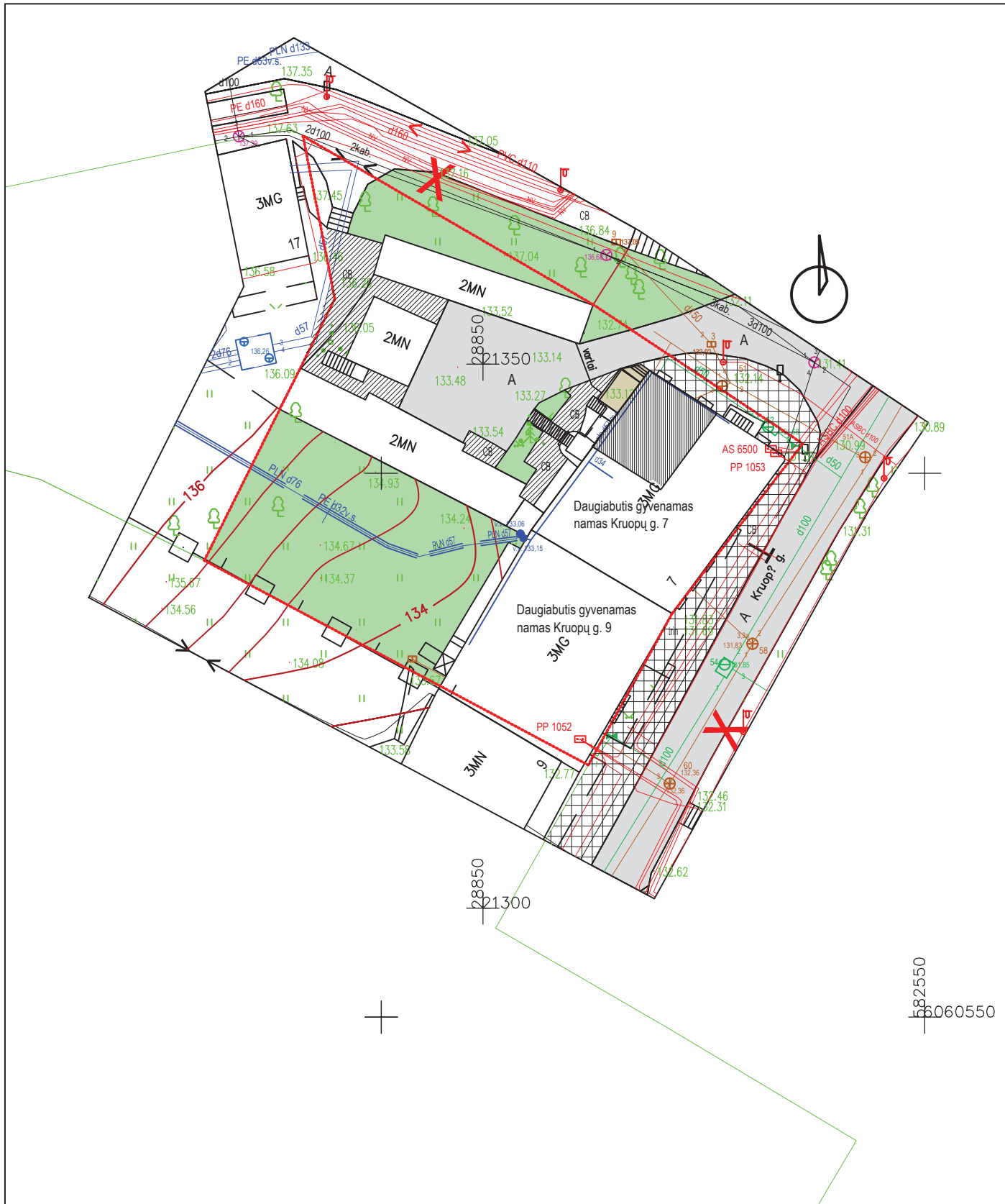


- Sutartiniai žymėjimai
- Sklypo riba
 - Rekonstruojamas Daugiaubutio gyvenamojo namo Kruopų g. 7 Vilniuje butas nr. 13)
 - Pristatomas priestatas

Sklypo naudojimo reglamentuotas
 Sklypo plotas 1607m²
 Užstatymo tankumas 48proc.
 Užstatymo intensyvumas 1.1
 Pastato aukštingumas - 3 aukštai su mansarda (ESAMAS, NEKEIČIAMAS)
 Pastato aukštis 16,50m (ESAMAS, NEKEIČIAMAS)
 Pastato kraigo alt. 148,33 (ESAMA, NEKEIČIAMA)

Stambaus mastelio topografinių planų derinimo su inžinerinius tinklus eksploatuojančiomis organizacijomis viešojoje elektroninėje paslaugoje (TOPD) topografinio plano teritorijai suteiktas unikalus numeris ir data.	Data	Suteiktas unikalus Nr.
	2020-04-10	13:20:3553

UAB FlexiForma Tiltio g. 15 VILNIUS LT-01101 i.k. 303058595 tel. +370 686 25447, +370 698 88129 biuras@flexiforma.lt Direktorius L. Savičius	Statinio projekto pavadinimas		Daugiaubutio gyvenamojo namo Kruopų g. 7 Vilniuje (buto nr. 13) rekonstravimo projektas. Projektiniai pasiūlymai	
	A1142; NKPA 3578	PV	Regina Savičienė	Statinio numeris ir pavadinimas
			Butas nr. 13	
			Dokumento pavadinimas	Laida
			Sklypo planas M 1:500	0
LT	Statytojas	V. Ž.	Dokumento žymuo	Lapas Lapų
			FLX-173-2020-PP-AS-BR - 01	

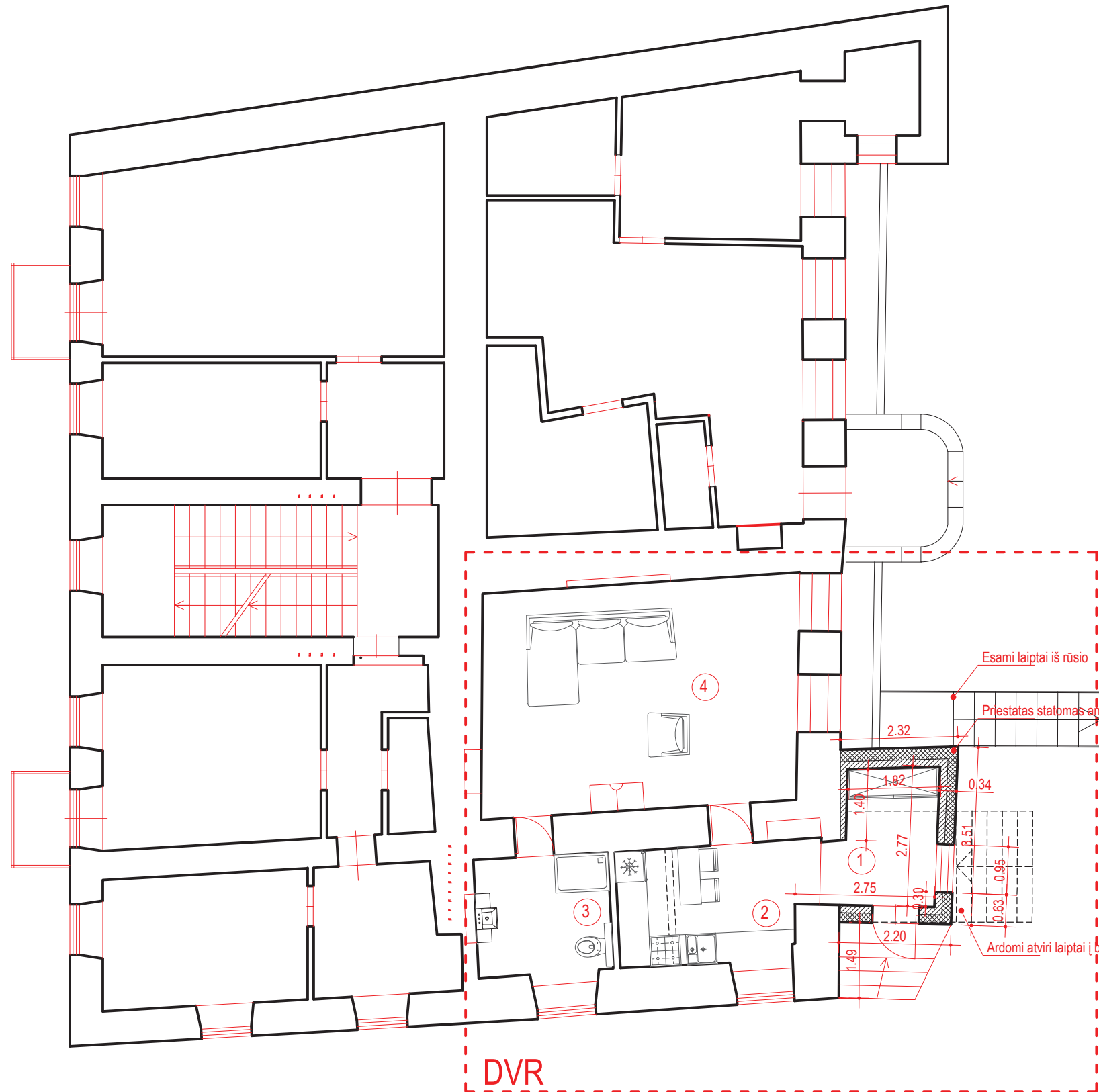


- Sutartiniai žymėjimai
- Sklypo riba
 - Rekonstruojamas Daugiabučio gyvenamojo namo Kruopų g. 7 Vilniuje butas nr. 13)
 - Pristatomas priestatas
 - Esamas šaligatvis
 - Esama asfalto danga
 - Esama veja
 - Esama betono danga

Sklype augantys medžiai saugomi. Naujų augalų sodinti nenumatyta.

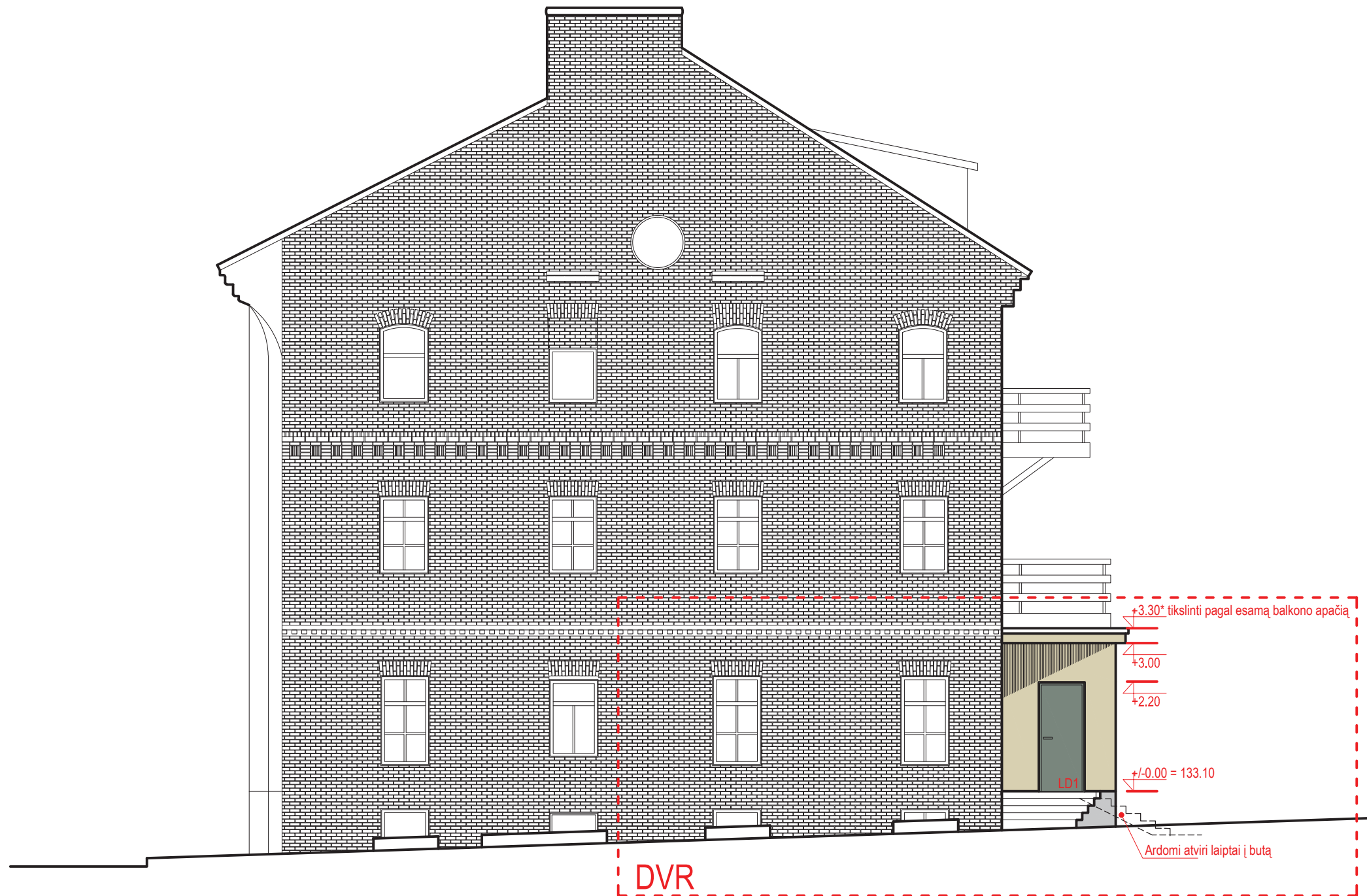
Stambaus mastelio topografinių planų derinimo su inžinerinius tinklus eksploatuojančiomis organizacijomis viešojoje elektroninėje paslaugoje (TOPD) topografinio plano teritorijai suteiktas unikalus numeris ir data.	Data	Suteiktas unikalus Nr.
	2020-04-10	13:20:3553




UAB FlexiForma Tiltlo g. 15 VILNIUS LT-01101 i.k. 303058595 tel. +370 686 25447, +370 698 88129 biuras@flexiforma.lt Direktorius L. Savičius	Statinio projekto pavadinimas Daugiabučio gyvenamojo namo Kruopų g. 7 Vilniuje (buto nr. 13) rekonstravimo projektas. Projektiniai pasiūlymai	
	Statinio numeris ir pavadinimas Butas nr. 13	
A1142; NKPA 3578	PV	Regina Savičienė
Dokumentų pavadinimas Sklypo sutvarkymo ir apželdinimo planas M 1:500		Laida 0
LT	Statytojas	Nuasmeninta V.Ž. Dokumentų žymuo FLX-173-2020-PP-AS-BR -02
		Lapas Lapų

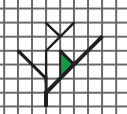


- Sutartiniai žymėjimai
- Esamos sienos ir pertvaros
 - Ardomos pertvaros
 - Projektuojamos sienos ir pertvaros
 - Apšiltinimo sluoksnis
 - Darbų vykdymo riba
- Patalpų eksplikacija
- | | | |
|--------------------------|-----------------|---------------------|
| 1. | Prieškambaris | 5.50m ² |
| 2. | Virtuvė | 8.76m ² |
| 3. | Vonios kambarys | 6.14m ² |
| 4. | Kambarys | 27.22m ² |
| VISO bendras buto plotas | | 47.62m ² |




<p>UAB FlexiForma Tiltlo g. 15 VILNIUS LT-01101 i.k. 303058595 tel. +370 686 25447, +370 698 88129 biuras@flexiforma.lt Direktorius L. Savičius</p>	Statinio projekto pavadinimas Daugiabučio gyvenamojo namo Kruopų g. 7 Vilniuje (buto nr. 13) rekonstravimo projektas. Projektiniai pasiūlymai	
	Statinio numeris ir pavadinimas Butas nr. 13	
A1142; NKPA 3578	PV	Regina Savičienė
Dokumento pavadinimas Pirmo aukšto planas M 1:100		Laida 0
LT	Statytojas Nuasmeninta V.Ž.	Dokumento žymuo FLX-173-2020-PP-AS-BR -02
	Lapas	Lapų

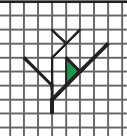


- Sutartiniai žymėjimai
-  Esamas geltonų plytų mūras
 -  Tinkuojamas priestato fasadas. Spalva artima plytų fasadui gelsvai pilka. Gaminių spalva iš išorės tamsiai pilka
 -  Cokolis tinkuojamas. Spalva pilka.

 UAB FlexiForma Tilto g. 15 VILNIUS LT-01101 i.k. 303058595 tel. +370 686 25447, +370 698 88129 biuras@flexiforma.lt Direktorius L. Savičius	Statinio projekto pavadinimas Daugiabučio gyvenamojo namo Kruopų g. 7 Vilniuje (buto nr. 13) rekonstravimo projektas. Projektiniai pasiūlymai			
	Statinio numeris ir pavadinimas Butas nr. 13			
A1142; NKPA 3578	PV	Regina Savičienė	Dokumento pavadinimas Šiaurės rytų fasadas M 1:100	Laida 0
LT	Statytojas Nuasmeninta V.Ž.	Dokumento žymuo FLX-173-2020-PP-AS-BR -03	Lapas	Lapų



- Sutartiniai žymėjimai
-  Esamas geltonų plytų mūras
 -  Tinkuojamas priestato fasadas.
Spalva artima plytų fasadui gelsvai pilka.
Gaminių spalva iš išorės tamsiai pilka
 -  Cokolis tinkuojamas. Spalva pilka.

 UAB FlexiForma Tiltų g. 15 VILNIUS LT-01101 i.k. 303058595 tel. +370 686 25447, +370 698 88129 biuras@flexiforma.lt Direktorius L. Savičius	Statinio projekto pavadinimas Daugiabučio gyvenamojo namo Kruopų g. 7 Vilniuje (buto nr. 13) rekonstravimo projektas. Projektiniai pasiūlymai			
	Statinio numeris ir pavadinimas Butas nr. 13			
A1142; NKPA 3578	PV	Regina Savičienė	Dokumentų pavadinimas Šiaurės vakarų fasadas M 1:100	Laida 0
LT	Statytojas Nuasmeninta V.Ž.	Dokumentų žymuo FLX-173-2020-PP-AS-BR -04	Lapas	Lapų



2020 vasario 25d. fotografacija





Bendrinti

Namas

★★★★★

Aprašymas

Unikalus objekto kodas

27984

Pilnas pavadinimas

Namas

Adresas

Vilniaus miesto sav., Vilniaus m., Kruopų g. 7

Įregistravimo registre data

2003-12-30

Statusas

Valstybės saugomas

Objekto reikšmingumo lygmuo yra

Regioninis

Rūšis

Nekilnojamas

Teritorijos**KVR objektas:** 974.00 kv. m**Vertybė pagal sandarą**

Pavienis objektas

Seni kodai**Kodas registre iki 2005.04.19:** S833**Amžius**

statytas 1893, 1912 m.

Stilius

istorizmas su moderno stiliaus bruožais

Vertingųjų savybių pobūdis

Archeologinis (lemiantis reikšmingumą); Architektūrinis (lemiantis reikšmingumą svarbus);

Vertingosios savybės

1.1.1. tūris - **kompaktinis, stačiakampio plano, 3 a. su pusrūsiu ir pastoge** (XX a. pab. namo stogo kraigas paaukštintas, įrengti tūriniai stoglangiai; IKONOGR Nr. 3; FF Nr. 1-5; 2010 m.); **stogo forma - dvišlaitė** (-; -; FF Nr. 1-5; 2010 m.); **stogo dangos medžiaga - skardos lakštų dangos tipas** (-; būklė gera; IKONOGR Nr. 7; FF Nr. 4; 2010 m.); **kiti stogo elementai - gelsvų plytų mūro dūmtraukių su karnizais tipas** (dalis paaukštinta; būklė patenkinama; FF Nr. 2, 4-6; 2010 m.);

1.1.2. aukštų išplanavimas - **kapitalinių sienų tinklas** (-; -; IKONOGR Nr. 6; FF Nr. 1-5; 2010 m.); **sienų angos, nišos - I, II a. ir PR, ŠR fasadų pusrūsiu stačiakampės langų, balkonų angos, netinkuotų fasadų - su pleištinėm sąramom** (ŠR fasado I a. anga reonstruota; būklė gera; FF Nr. 1-5, 7-12, 14, 15, 15-1; 2010 m.); **III a. segmentinių sąramų langų angos** (ŠR fasade viena anga rekonstruota; būklė patenkinama; FF Nr. 1-5, 7, 8, 10; 2010 m.); **PR, SR fasadų stačiakampės durų angos** (-; būklė gera; FF Nr. 1, 15, 15-1; 2010 m.);

1.1.3. fasadų architektūros tūrinės detalės - **tariamieji rizalitai PR fasade** (-; būklė gera; FF Nr. 1, 2, 7, 15; 2010 m.); **tinkuoti gelžbetoniniai balkonai su lietomis metalo tvorelėmis PR fasade** (-; būklė gera; FF Nr. 1, 2, 7, 8; 2010 m.); **fasadų apdaila ir puošyba - PR fasado tinkuoti plytų mūro profiliuoti langų angų apvadai** (II a. - su įkomponuotais skrituliais, III a. - apjungti su grublėtu tinku dekoruotomis spynomis ir tiesialinjiniais tinkuotais plytų mūro profiliuotais sandrikais; būklė gera; FF Nr. 2, 7-10; 2010 m.); **PR fasado durų medinis stačiakampio profilio ir virš durų įrengto lango medinis „laužyto“ kontūro profiliuotas apvadas** (-; būklė patenkinama; FF

Nr. 15; 2010 m.); **PR fasado II a. langų angų tiesialinijiniai tinkuoti plytų mūro profiliuoti sandriakai, apačioje dekoruoti dantukų eile** (-; būklė gera; FF Nr. 1, 2, 7-9; 2010 m.); **ŠR fasado III a. langų angų tinkuoti tiesialinijiniai plytų mūro profiliuoti sandriakai** (-; būklė gera; FF Nr. 3, 13; 2010 m.); **PR fasado tinkuotas plytų mūro profiliuotas pastogės karnizas, dekoruotas geometriniais elementais** (-; būklė gera; FF Nr. 1, 2, 6-8, 10; 2010 m.); **ŠV fasado plytų mūro profiliuotas pastogės karnizas** (-; būklė patenkinama; FF Nr. 4, 5, 16; 2010 m.); **PR fasado I, II a. langų tinkuotas plytų mūro stačiakampės palangių nišos** (-; būklė gera; FF Nr. 7-9; 2010 m.); **PR fasado tinkuotos plytų mūro profiliuotos tarpaukštinės traukos** (-; būklė gera; FF Nr. 1, 2, 7-9; 2010 m.); **ŠV, ŠR fasadų plytų mūro tarpaukštinės traukos: tarp I ir II a. - vienos plytų eilės su dantukais, tarp II ir III a. - mišraus įkomponavimo, derinant trumpines, profiliuotas ir kampu mūrytas plytas** (-; būklė patenkinama; FF Nr. 3, 4, 12, 13, 17, 18; 2010 m.); **PR fasado III a. langų angų tinkuotos plytų mūro profiliuotos palangių traukos su stilizuotomis, varžtų galvučių motyvo detalėmis** (-; būklė gera; FF Nr. 7, 8, 10; 2010 m.); **apibūs PR fasado III a. centrinio lango išsidėstę tinkuoti plytų mūro geometriniai ornamentai: profiliuoti apskritimai su vertikaliomis lygaus paviršiaus juostomis** (-; būklė gera; FF Nr. 7, 10; 2010 m.); **PR fasado centrinio tariamojo rizalito tinkuoti plytų mūro rustai** (-; būklė gera; FF Nr. 15; 2010 m.); **PR fasado P kampo tinkuota plytų mūro mentė** (-; būklė gera; FF Nr. 1, 2, 8; 2010 m.); **ŠR fasade įkomponuotas tinkuotas, profiliuotų plytų apvadu dekoruotas rondelis su statybos data „1893“** (-; būklė patenkinama; FF Nr. 3, 19; 2010 m.); **PR fasado tinko tipas** (cokoliniame aukšte imituojantis langų angų sąramas ir sienų rustus; būklė gera; FF Nr. 1, 2, 7, 11, 15; 2010 m.);

1.1.4. konstrukcijos - **pamatas su tinkuotu plytų mūro cokoliu PR fasade** (pamatas netyrinėtas; cokolio būklė gera; FF Nr. 7, 11, 15; 2010 m.); **gelsvų plytų mūro sienos** (-; būklė gera; FF Nr. 3-5, 12; 2010 m.); **perdangos** (netyrinėtos; -; 2010 m.); **betoninės pusrūsio prieduobės PR, ŠR fasaduose** (-; būklė gera; FF Nr. 11, 15-1; 2010 m.); **funkcinė įranga - laiptinės teraco laiptai su aikštelėmis** (pakopos užapvalintais kraštais; būklė patenkinama; FF Nr. 20, 21; 2010 m.); **laiptinės turėklai su kaltine metalo tvorele** (-; būklė gera; FF Nr. 20, 21; 2010 m.); **stalių ir kiti gaminiai - PR fasado įėjimo medinės konstrukcijos viršlangis ir skaidymas** (-; būklė gera; IKONOGR Nr. 4; FF Nr. 7, 15; 2010 m.); **PR fasado vidaus durų angos ir virš jos įrengto lango medinių profiliuotų apvadų tipas** (-; būklė patenkinama; FF Nr. 22; 2010 m.); **ŠR, ŠV fasado III a. langų medinių konstrukcijų ir skaidymo tipas** (-; būklė patenkinama; FF Nr. 3, 4; 2010 m.);

4. artimiausios supančios aplinkos kultūrinio kraštovaizdžio autentiškumas - **Vilniaus senamiesčio teritorija (16073, U1P, UR1); Vilniaus senojo miesto vieta su priemiesčiais (25504, A1610);**

Pastaba

Prieš tvarkymo darbus atlikti istorinius fizinius tyrimus. Į vidaus patalpas nebuvo galimybės patekti.

Dokumentai

1. KVAD direktoriaus įsakymas; 2003-12-30; Nr: Į-515 ;
2. Dėl pripažinimo valstybės saugomu; 2005-04-29; Nr: ĮV-190;
3. Dėl duomenų patikslinimo; 2010-09-15; Nr: KPD-AV-30; Planas Aktas
4. Ikonografija; 2010-09-16; Nr: ID-71128; Situacijos planas (1930 m. plane). 1912 m. projekto inventoriniai planai 1912 m. projekto situacijos schema 1912 m. projektas. Pagrindinis fasadas Vaizdas iš R (apie 1988 m.). Situacijos planas (1988 m. plane).
5. Apie nekilnojamojo daikto (ND) buvimą nekilnojamųjų kultūros vertybių (NKV) teritorijoje arba jų apsaugos zonoje; 2010-09-24; Nr: 09-56; Pranešimas
6. Apie nekilnojamosios kultūros vertybės įregistravimą Kultūros vertybių registre; 2010-09-24; Nr: 09-55; Pranešimas

Šaltiniai ir medžiagos


- 15.1. VALECKIENĖ, D. Kultūros vertybės pagrindinis dosjė (S833). Namas. Kruopų g. 7, Vilnius. Kultūros paveldo centro paveldosaugos biblioteka, 2003 m.
- 15.2. SABALIAUSKIENĖ, D. Pastatas Vilniuje, Kruopų g. 7, butai 7 ir 15. Paminklotvarkos sąlygos. Vilniaus miesto savivaldybė, 1997 m.
- 15.3. Patalpų Vilniuje, Kruopų g. 9, paminklotvarkos sąlygos. AB „Paminklų restauravimo institutas“. 1998 m.
- 15.4. Vilniaus senamiesčio regeneravimo projekto korektūra. Vilniaus senamiesčio kvartalų 84-93 išankstiniai žvalgomieji tyrimai. Fotofiksacija. Vilniaus apskrities archyvas, F. 1019, ap. 11, b. 4393, l. 86-88.

Nuotraukos





1



2



3



4





5



6



7



8

Daugiau...

Kiti šaltiniai apie objektą

Naujas komentaras / nuotrauka

Teritorijos	KVR objektas: 974.00 kv. m.
Vertybė pagal sandarą	Pavienis objektas
Seni kodai	Kodas registre iki 2005.04.19: S833
Amžius	statytas 1893, 1912 m.
Stilius	istorizmas su modernu stiliaus bruožais
Vertingųjų savybių pobūdis	Archeologinis (lemiantis reikšmingumą);Architektūrinis (lemiantis reikšmingumą svarbus);
Vertingosios savybės	

1.1.1. tūris - kompaktinis, staciokampio plano, 3 a. su pusrūsiu ir pastoge (XX a. pab. namo stogo kraigas paaukštintas, įrengti tūriniai stoglangiai; IKONOG Nr. 3; FF Nr. 1-5; 2010 m.); stogo forma - dvišlaitė (-; FF Nr. 1-5; 2010 m.); stogo dangos medžiaga - skardos lakštų dangos tipas (-; būklė gera; IKONOG Nr. 7; FF Nr. 4; 2010 m.); kiti stogo elementai - gelsvų plytų mūro dūmtraukių su karnizais tipas (dalis paaukštinta; būklė patenkinama; FF Nr. 2, 4-6; 2010 m.);

1.1.2. aukštų išplanavimas - kapitalinių sienų tinklas (-; IKONOG Nr. 6; FF Nr. 1-5; 2010 m.); sienų angos, nišos - I, II a. ir PR, SR fasadų pusrūsio staciokampės langų, balkonų angos, netinkuotų fasadų - su pleištinėm saramom (SR fasado I a. anga rekonstruota; būklė gera; FF Nr. 1-5, 7-12, 14, 15, 15-1; 2010 m.); III a. segmentinių saramų langų angos (SR fasade viena anga rekonstruota; būklė patenkinama; FF Nr. 1-5, 7, 8, 10; 2010 m.); PR, SR fasadų staciokampės durų angos (-; būklė gera; FF Nr. 1, 15, 15-1; 2010 m.);

1.1.3. fasadų architektūros tūrinės detalės - tariamieji rizalitai PR fasade (-; būklė gera; FF Nr. 1, 2, 7, 15; 2010 m.); tinkuoti gelžbetoniniai balkonai su lietomis metalo tvorelėmis PR fasade (-; būklė gera; FF Nr. 1, 2, 7, 8; 2010 m.); fasadų apdaila ir puošyba - PR fasado tinkuoti plytų mūro profiliuoti langų angų apvadai (II a. - su įkomponuotais skrituliais, III a. - apjungti su grublėtu tinku dekoruotomis spynomis ir tiesialinjiniais tinkuotais plytų mūro profiliuotais sandriais; būklė gera; FF Nr. 2, 7-10; 2010 m.); PR fasado durų medinis staciokampio profilio ir virš durų įrengto lango medinis „laužyto“ kontūro profiliuotas apvadas (-; būklė patenkinama; FF Nr. 15; 2010 m.); PR fasado II a. langų angų tiesialinjiniai tinkuoti plytų mūro profiliuoti sandriakai, apačioje dekoruoti dantukų eile (-; būklė gera; FF Nr. 1, 2, 7-9; 2010 m.); SR fasado III a. langų angų tinkuoti tiesialinjiniai plytų mūro profiliuoti sandriakai (-; būklė gera; FF Nr. 3, 13; 2010 m.); PR fasado tinkuotas plytų mūro profiliuotas pastogės karnizas, dekoruotas geometriniais elementais (-; būklė gera; FF Nr. 1, 2, 6-8, 10; 2010 m.); SV fasado plytų mūro profiliuotas pastogės karnizas (-; būklė patenkinama; FF Nr. 4, 5, 16; 2010 m.); PR fasado I, II a. langų tinkuotas plytų mūro staciokampės palangių nišos (-; būklė gera; FF Nr. 15; 2010 m.); PR fasado tinkuotas plytų mūro profiliuotas tarpaukštinės traukos (-; būklė gera; FF Nr. 1, 2, 7-9; 2010 m.); SV, SR fasadų plytų mūro tarpaukštinės traukos: tarp I ir II a. - vienos plytų eilės su dantukais, tarp II ir III a. - misraus įkomponavimo, derinant trumpines, profiliuotas ir kamu mūrytas plytas (-; būklė patenkinama; FF Nr. 3, 4, 12, 13, 17, 18; 2010 m.); PR fasado III a. langų angų tinkuotas plytų mūro profiliuotas palangių traukos su stiliuotomis, varžtų galvucių motyvo detalėmis (-; būklė gera; FF Nr. 7, 8, 10; 2010 m.); apibūs PR fasado III a. centrinio lango išsidėstę tinkuoti plytų mūro geometriniai ornamentai; profiliuoti apskritimai su vertikaliomis lygus paviršiaus juostomis (-; būklė gera; FF Nr. 7, 10; 2010 m.); PR fasado centrinio tariamo rizalito tinkuoti plytų mūro rustai (-; būklė gera; FF Nr. 15; 2010 m.); PR fasado P kampo tinkuota plytų mūro mentė (-; būklė gera; FF Nr. 1, 2, 8; 2010 m.); SR fasade įkomponuotas tinkuotas, profiliuotų plytų apvadu dekoruotas rondelis su statybos data „1893“ (-; būklė patenkinama; FF Nr. 3, 19; 2010 m.); PR fasado tinko tipas (cokoliniame aukšte imituojantis langų angų saramas ir sienų rustus; būklė gera; FF Nr. 1, 2, 7, 11, 15; 2010 m.);

1.1.4. konstrukcijos - pamatas su tinkuotu plytų mūro cokoliu PR fasade (pamatas netyrinėtas; cokolio būklė gera; FF Nr. 7, 11, 15; 2010 m.); gelsvų plytų mūro sienos (-; būklė gera; FF Nr. 3-5, 12; 2010 m.); perdangos (netyrinėtos; -; -; 2010 m.); betoninės pusrūsio prieduobės PR, SR fasaduose (-; būklė gera; FF Nr. 11, 15-1; 2010 m.); funkcinė įranga - laiptinės teraco laiptai su aikštelėmis (pakopos užapvalintais kraštais; būklė patenkinama; FF Nr. 20, 21; 2010 m.); laiptinės turėklai su kaltine metalo tvorele (-; būklė gera; FF Nr. 20, 21; 2010 m.); stalių ir kiti gaminiai - PR fasado įėjimo medinės konstrukcijos viršlangis ir skaidymas (-; būklė gera; IKONOG Nr. 4; FF Nr. 7, 15; 2010 m.); PR fasado vidaus durų angos ir virš jos įrengto lango medinių profiliuotų apvadų tipas (-; būklė patenkinama; FF Nr. 22; 2010 m.); SR, SV fasado III a. langų medinių konstrukcijų ir skaidymo tipas (-; būklė patenkinama; FF Nr. 3, 4; 2010 m.);

4. artimiausios supančios aplinkos kultūrinio kraštovaizdžio autentiškumas - Vilniaus senamiesčio teritorija (16073, U1P, UR1); Vilniaus senojo miesto vieta su priemiesčiais (25504, A1610);

Pastaba Prieš tvarkymo darbus atlikti istorinius fizinius tyrimus. Į vidaus patalpas nebuvo galimybės patekti.

Dokumentai 1. KVAD direktoriaus įsakymas; 2003-12-30; Nr: I-515 ;
2. Dėl pripažinimo valstybės saugomu ; 2005-04-29; Nr: IV-190;
3. Dėl duomenų patikslinimo; 2010-09-15; Nr: KPD-AV-30; Planas Aktas
4. Ikonografija; 2010-09-16; Nr: ID-71128; 1912 m. projekto inventoriniai planai 1912 m. projekto situacijos schema 1912 m. projektas. Pagrindinis fasadas vaizdas iš R (apie 1988 m.). Situacijos planas (1930 m. plane). Situacijos planas (1988 m. plane).
5. Apie nekilnojamojo daikto (ND) buvimą nekilnojamojo kultūros vertybių (NKV) teritorijoje arba jų apsaugos zonoje; 2010-09-24; Nr: 09-56; Pranešimas
6. Apie nekilnojamosios kultūros vertybės įregistravimą Kultūros vertybių registre; 2010-09-24; Nr: 09-55; Pranešimas

Šaltiniai ir medžiagos 15.1. VALECKIENĖ, D. Kultūros vertybės pagrindinis dosjė (S833). Namai. Kruopų g. 7, Vilnius. Kultūros paveldo centro paveldosaugos biblioteka, 2003 m.
15.2. SABALIAUSKIENĖ, D. Pastatas Vilniuje, Kruopų g. 7, butai 7 ir 15. Paminklotvarkos sąlygos. Vilniaus miesto savivaldybė, 1997 m.
15.3. Patalpų Vilniuje, Kruopų g. 9, paminklotvarkos sąlygos. AB „Paminklų restauravimo institutas“. 1998 m.
15.4. Vilniaus senamiesčio regeneravimo projekto korektūra. Vilniaus senamiesčio kvartalų 84-93 išankstiniai žvalgomieji tyrimai. Fotofiksacija. Vilniaus apskrities archyvas, F. 1019, ap. 11, b. 4393, l. 86-88.





Vieta nuotraukoje yra maždaug už 200 m nuo namo.
Vaizdo vieta ir kryptis keičiama rodyklėmis arba tempiant pele [Vieta žemėlapyje](#)



Black Friday Sale is Here

INCH2

Shop Now >

Vaizdas iš aukštai

Namo *Kruopų g. 7* ir apylinkių vaizdas:



Kitos nuotraukos iš viršaus: [1](#) | [2](#) | [3](#)

Nuotraukos valdymas:

+/- : arčiau/toliau; pasukimo rodyklės: vaizdo kampo pakeitimas; rodoma vieta keičiama rodyklėmis.
Vaizdo vieta parinkta pagal adreso geografines koordinates. Jei nuotrauka nerodoma, pamėginkite fotografuoti įvairiais metais. Galima palyginti, kaip keitėsi šios vietos vaizdas.
Saltiniai: Vilnius.lt, Bing Maps, Google Maps / Street View, Here Maps.

Ankstesni vaizdai



Data: apie 2000 m.

Įmonės, parduotuvės, adresai netoli šio namo

- [Studija Aurea, VSI](#) (Kruopų g. 7-9, LT-01140, Vilnius)
- [Adomo Mickevičiaus gimnazija, SBI](#) (Kruopų g. 11, LT-01140, Vilnius)
- [Vytorema, UAB](#) (Kruopų g. 1-44, LT-01140, Vilnius)
- [Vilniaus Adomo Mickevičiaus gimnazija](#) (Kruopų g. 11, LT-01140 Vilnius)
- [Raigardas, UAB](#) (Kruopų g. 3, LT-01140, Vilnius)
- [Ringisa, UAB](#) (Kruopų g. 11, LT-01140, Vilnius)

Daugiau...





**KULTŪROS PAVELDO DEPARTAMENTAS
PRIE KULTŪROS MINISTERIJOS
VILNIAUS TERITORINIS SKYRIUS**

UAB „FlexiForma“
projekto vadovei Reginai Savičienei
el. paštas rg@flexiforma.lt
tel. Nr. +370 686 25447

2020- Nr.
Į 2020-12-10 Nr. prašymą

DĖL PROJEKTINIŲ PASIŪLYMŲ KRUOPŲ G. 7, VILNIUS

Kultūros paveldo departamento prie Kultūros ministerijos Vilniaus teritorinis skyrius gavo Jūsų prašymą peržiūrėti projektinių pasiūlymų „Pastato gyvenamojo namo Kruopų g. 7, Vilniaus m. rekonstravimo projektas“ (projekto vadovė Regina Savičienė; toliau – projektiniai pasiūlymai) sprendinius. Informuojame, kad paveldosauginiu požiūriu projektinių pasiūlymų sprendiniams pastabų neturime.

Primename, jog Vilniaus teritorinis skyrius tvarkomųjų statybos darbų projektinius pasiūlymus paveldosauginiu požiūriu tikrina ir teikia pastabas Lietuvos Respublikos statybos įstatymo (patvirtinta Lietuvos Respublikos Seimo 1996 m. kovo 19 d. Nr. I-1240) 24 straipsnio 6 dalyje nustatyta tvarka gavęs statytojo (užsakovo) pageidavimu savivaldybės administracijos direktoriaus ar jo įgalioto savivaldybės administracijos valstybės tarnautojo paraišką dėl specialiųjų paveldosaugos reikalavimų išdavimo.

Vedėja

Gerda Ožiūnaitė

Viltė Drėmaitė, tel. (8 5) 272 40 69, el. paštas vilte.dremaite@kpd.lt

DETALŪS METADUOMENYS

Dokumento sudarytojas (-ai)	Kultūros paveldo departamentas prie Kultūros ministerijos 188692688, Šnipiškių g. 3, Vilnius
Dokumento pavadinimas (antraštė)	PP KRUOPŲ 7 VILNIUS
Dokumento registracijos data ir numeris	–
Dokumento gavimo data ir dokumento gavimo registracijos numeris	–
Dokumento specifikacijos identifikavimo žymuo	ADOC-V1.0
Parašo paskirtis	Pasirašymas
Parašą sukūrusio asmens vardas, pavardė ir pareigos	Gerda Ožiūnaitė, Vedėja, Vilniaus teritorinis skyrius
Sertifikatas išduotas	GERDA,OŽIŪNAITĖ LT
Parašo sukūrimo data ir laikas	2021-01-06 13:43:23 (GMT+02:00)
Parašo formatas	XAdES-T
Laiko žymoje nurodytas laikas	2021-01-06 13:43:37 (GMT+02:00)
Informacija apie sertifikavimo paslaugų teikėją	EID-SK 2016, AS Sertifitseerimiskeskus EE
Sertifikato galiojimo laikas	2018-05-31 21:39:43 – 2023-05-30 23:59:59
Informacija apie būdus, naudotus metaduomenų vientisumui užtikrinti	–
Pagrindinio dokumento priedų skaičius	–
Pagrindinio dokumento pridedamų dokumentų skaičius	–
Priedamo dokumento sudarytojas (-ai)	–
Priedamo dokumento pavadinimas (antraštė)	–
Priedamo dokumento registracijos data ir numeris	–
Programinės įrangos, kuria naudojantis sudarytas elektroninis dokumentas, pavadinimas	Dokumentų valdymo sistema Avilys, versija 3.5.34
Informacija apie elektroninio dokumento ir elektroninio (-ių) parašo (-ų) tikrinimą (tikrinimo data)	Metaduomuo „Registravimo data“ turi būti nurodytas Metaduomuo „Dokumento registracijos Nr.“ turi būti nurodytas Metaduomuo „Priskirtos bylos (tomo) indeksas“ turi būti nurodytas Visi dokumente esantys elektroniniai parašai galioja (2021-01-06 13:43:47)
Paieškos nuoroda	–
Papildomi metaduomenys	Nuorašą suformavo 2021-01-06 13:43:47 Dokumentų valdymo sistema Avilys



**VILNIAUS MIESTO SAVIVALDYBĖS ADMINISTRACIJOS
VYRIAUSIOJO MIESTO ARCHITEKTO SKYRIAUS
KULTŪROS PAVELDO APSAUGOS POSKYRIS**

UAB „Flexi Forma“
Tilto g. 15
01101, Vilnius
biuras@flexiforma.lt

2020-11-13 Nr. A655- /20(2.3.3.14E- VMA)
Į 2020-10-14 Nr. A654 - 738/20

DĖL REKONSTRUKCIJOS PROJEKTINIŲ PASIŪLYMŲ, ADRESU KRUOPŲ G. 7

Kultūros paveldo apsaugos poskyris gavo pastato gyvenamojo namo Kruopų g. 7, Vilniaus m. rekonstravimo projektinius pasiūlymus (projekto rengėjas – UAB „Flexi Forma“; projekto vadovė – Regina Savičienė).

Informuojame, kad paveldosaugos požiūriu pateikti projektiniai pasiūlymai patikrinti ir jiems su pastaba (koreguoti priestate, projektuojamo lango išdėstymą, derinant prie pastato esamų angų, nužymint buvusio įėjimo vietą) pritarta Reg. Nr. 20 - 252.

Vedėjas

Darius Daunoras



Vikita Osadčaja, tel.: (8 5) 211 2687, mob. tel.: +370 62064319, el. paštas: vikita.osadcaja@vilnius.lt

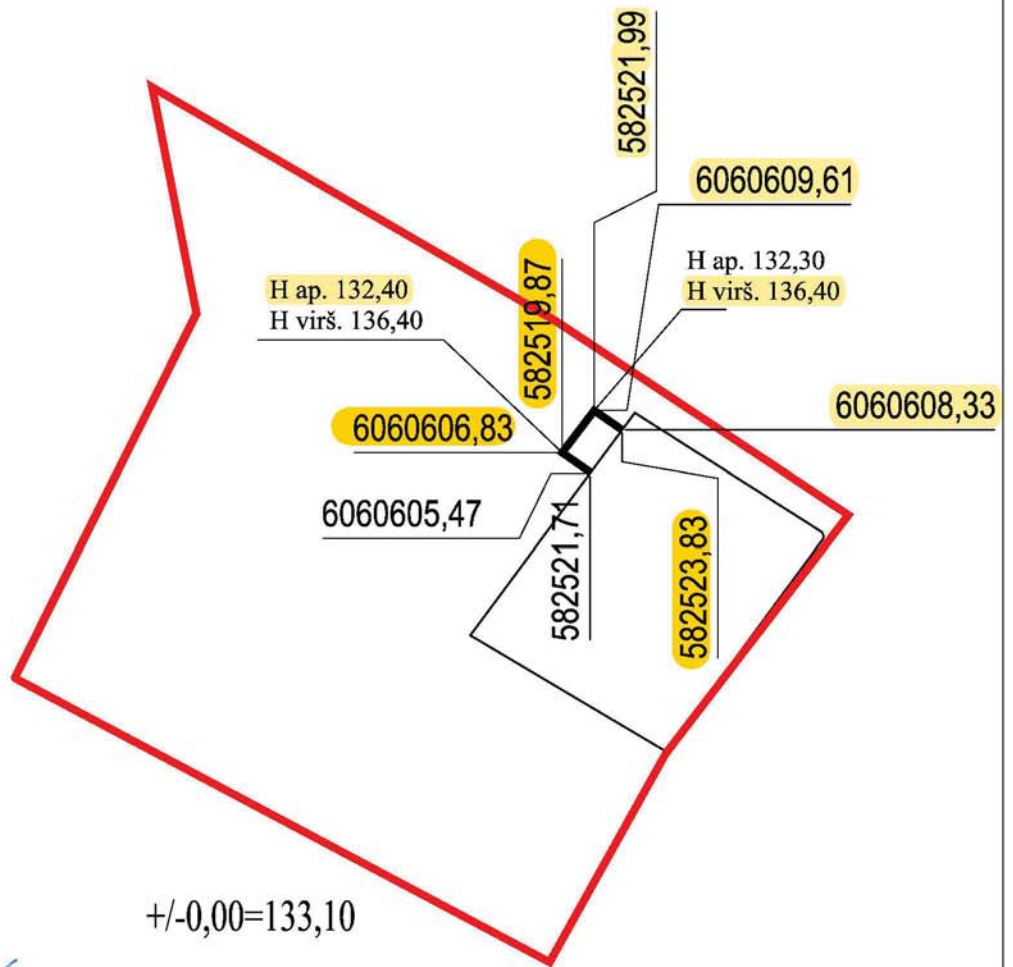
Šis atsakymas gali būti skundžiamas Vilniaus miesto savivaldybės administracijos direktoriui (Konstitucijos pr. 3, LT-09601 Vilnius), Vilniaus miesto savivaldybės visuomeninei administracinių ginčų komisijai (Konstitucijos pr. 3, LT-09601 Vilnius) ar Vilniaus apygardos administraciniam teismui (Žygimantų g. 2, LT-01102 Vilnius) Lietuvos Respublikos administracinių bylų teisenos įstatymo nustatyta tvarka arba Lietuvos Respublikos Seimo kontrolierių įstaigai (Gedimino pr. 56, LT-01110 Vilnius) Lietuvos Respublikos Seimo kontrolierių įstatymo nustatyta tvarka.



Budžetinė įstaiga
Kodas 188710061
Duomenys kaupiami ir saugomi
Juridinių asmenų registre

Konstitucijos pr. 3
LT-09601 Vilnius
Tel. (8 5) 211 2000
Faks. (8 5) 211 2222

El. p. savivaldybe@vilnius.lt
www.vilnius.lt



SJ „Vilniaus planas“
Geografinių informacinių
sistemų poskyris
Karolis Dambrauskas
2021 01 26
PP_1271

- patikrintos charakteringų
taškų reikšmės

SKLYPO VID.AL.T. 134,10

 A1142	UAB FlexiForma Tiltlo g. 15 VILNIUS LT-01101 i.k. 303058595 tel. +370 686 25447, +370 698 88129 biuras@flexiforma.lt Direktorius L. Savičius		Statinio projekto pavadinimas Daugiabučio gyvenamojo namo Kruopų g. 7 Vilniuje (buto nr. 13) rekonstravimo projektas. PRIEŠPROJEKTINIAI PASIŪLYMAI	
	PV	Regina Savičienė	Statinio numeris ir pavadinimas Butas nr. 13	
			Dokumento pavadinimas Laida 0	
LT	Statinio Nuasmeninta	Dokumento žymuo FLX 173-2020-PP-BR		Lapas 01
			Lapų	01

DETALŪS METADUOMENYS

Dokumento sudarytojas (-ai)	Vilniaus miesto savivaldybė 188710061, Konstitucijos pr. 3, LT-09601, Vilnius
Dokumento pavadinimas (antraštė)	DĖL PRITARIMO PROJEKTINIAMS PASIŪLYMAMS KRUOPŲ G. 7-13, VILNIUJE
Dokumento registracijos data ir numeris	2021-03-04 Nr. A51-19818/21(3.3.2.26E-VMA)
Dokumento gavimo data ir dokumento gavimo registracijos numeris	–
Dokumento specifikacijos identifikavimo žymuo	ADOC-V1.0
Parašo paskirtis	Pasirašymas
Parašą sukūrusio asmens vardas, pavardė ir pareigos	Mindaugas Pakalnis, Vyriausiojo miesto architekto skyriaus vedėjas, Vyriausiojo miesto architekto skyrius
Sertifikatas išduotas	MINDAUGAS,PAKALNIS LT
Parašo sukūrimo data ir laikas	2021-03-03 21:49:39 (GMT+02:00)
Parašo formatas	XAdES-EPES
Laiko žymoje nurodytas laikas	–
Informacija apie sertifikavimo paslaugų teikėją	EID-SK 2016, AS Sertifitseerimiskeskus EE
Sertifikato galiojimo laikas	2020-11-03 20:19:13 – 2025-11-02 23:59:59
Informacija apie būdus, naudotus metaduomenų vientisumui užtikrinti	"Registravimas" paskirties metaduomenų vientisumas užtikrintas naudojant "RCSC IssuingCA, VI Registru centras - i.k. 124110246 LT" išduotą sertifikatą "Dokumentų valdymo sistema Avilys, Vilniaus miesto savivaldybės administracija, i.k.188710061 LT", sertifikatas galioja nuo 2018-12-27 14:17:37 iki 2021-12-26 14:17:37
Pagrindinio dokumento priedų skaičius	–
Pagrindinio dokumento priedamų dokumentų skaičius	–
Priedamo dokumento sudarytojas (-ai)	–
Priedamo dokumento pavadinimas (antraštė)	–
Priedamo dokumento registracijos data ir numeris	–
Programinės įrangos, kuria naudojantis sudarytas elektroninis dokumentas, pavadinimas	Dokumentų valdymo sistema „Avilys“, versija 3.5.34
Informacija apie elektroninio dokumento ir elektroninio (-ių) parašo (-ų) tikrinimą (tikrinimo data)	Atitinka specifikacijos keliamus reikalavimus. Visi dokumente esantys elektroniniai parašai galioja (2021-03-04 08:54:30)
Paieškos nuoroda	–
Papildomi metaduomenys	Nuorašą suformavo 2021-03-04 08:54:31 Dokumentų valdymo sistema „Avilys“