



PROJEKTO UŽSAKOVAS
(STATYTOJAS)

V. B.

OBJEKTAS

Daugiabučio gyvenamojo namo Rytų g. 17,
Vilniuje, rekonstravimo projektas

PROJEKTAVIMO DARBŲ
STADIJA

Projektiniai pasiūlymai

STATYBOS RŪŠIS

Rekonstravimas

KATEGORIJA

Neypatingas

DALIS

Bendroji

TOMAS

I

BYLA

2018 - 17 - PP

MB „Spartus projektas“
Vadovas B/A

parašas

Igor Pasko

Projekto vadovas

rašas

Igor Pasko, At. Nr. A1985

Vilnius, 2020



VILNIAUS MIESTO SAVIVALDYBĖS ADMINISTRACIJA

PRITARIU
Vyriausiojo miesto architektas

(parašas)
2020 m. 02 15 d.

Reg. Nr. PPU 34/20

PROJEKTINIŲ PASIŪLYMŲ RENGIMO UŽDUOTIS

2020 m.
Vilnius

1. Statinio projekto pavadinimas: Daugiabučio gyvenamojo namo Rytų g. 17, Vilniuje, rekonstravimo projektas.

2. Nustatomi žemės sklypo naudojimo reglamentai

2.1.	užstatymo tipas	Sodybinis (esamas rekonstruojamas pastatas)
2.2.	užstatymo tankis	Iki 16 proc.
2.3.	užstatymo intensyvumas	Iki 0,2
2.4.	aukštis (m) nuo statinių statybos zonos esamo žemės paviršiaus	Iki 9,70 m
2.5.	maksimali absoliutinė altitudė (m)	Iki 159,05 m
2.6.	aukštų skaičius (nuo–iki)	2 aukštai, įskaitant mansardą.
2.7.	automobilių stovėjimo vietų skaičius	3 vietos sklypo ribose (antžeminis parkavimas). Esant reikalui tikslinti pagal STR 2.06.04:2014 „Gatvės ir vietinės reikšmės keliai. Bendrieji reikalavimai“ nuostatas.
2.8.	priklausomų želdynų plotas	Ne mažiau kaip 25 procentų sklypo ploto
2.9.	esamų medžių įvertinimas, taksacija	Nereikalinga (esami medžiai išsaugomi)

3. Kiti reikalavimai

3.1.	architektūrinės išraiškos priemonės: medžiagiškumas, spalva, tūrio formos, proporcijos, mastelis	Apdaila analogiška esamam pastatui.
3.2.	reikalavimai sklypo sutvarkymui ir apželdinimui	Parengti sklypo sutvarkymo ir apželdinimo sprendinius. Išlaikyti norminius atstumus nuo sklypo ribų iki projektuojamo pastato pagal STR 2.02.01:2004 „Gyvenamieji pastatai“ nuostatas.
3.3.	konteksto sąlygojami reikalavimai	Turi atitikti aplinkinį kontekstą.
	reikalavimai susisiekimo ir inžinerinių tinklų plėtrai	Susisiekimo ir inžinerinių tinklų sprendiniai pagal juos eksploatuojančių institucijų sąlygas.
3.4.	kiti teritorijų planavimo dokumentuose nustatyti reikalavimai (bendruosiuose, specialiuosiuose planuose)	Vadovautis Vilniaus miesto savivaldybės tarybos 2007 m. vasario 14 d. sprendimu Nr. 1-1519 patvirtinto Vilniaus miesto savivaldybės teritorijos bendrojo plano sprendiniais.

3.5.	su projekto įgyvendinimu susijusi būtina viešosios infrastruktūros plėtra	Nenumatyta.
3.6.	projektinių pasiūlymų vaizdinės informacijos parengimas	Objekto projektinius pasiūlymus ir vizualizacijas nustatyta tvarka teikti visuomenės aptarimui pagal STR 1.04.04:2017 „Statinio projektavimas, projekto ekspertizė“ VIII skyriaus nuostatas.

Julijonas Bučelis, tel. 211 2684, julijonas.bucelis@vilnius.lt

Benius Bučelis, tel. 211 7913, benius.bucelis@vilnius.lt

Lietuvos Respublikos viešojo administravimo įstatymo 36 straipsnis: asmuo turi teisę apskusti viešojo administravimo subjekto priimtą administracinę procedūros sprendimą savo pasirinkimu administracinių ginčų komisijai arba administraciniam teismui įstatymų nustatyta tvarka.

DETALŪS METADUOMENYS

Dokumento sudarytojas (-ai)	Vilniaus miesto savivaldybė 188710061, Konstitucijos pr. 3, LT-09601, Vilnius
Dokumento pavadinimas (antraštė)	DĖL PROJEKTINIŲ PASIŪLYMŲ RENGIMO UŽDUOTIES RYTŲ G. 17, VILNIUJE
Dokumento registracijos data ir numeris	2020-02-13 Nr. A51-20938/20(3.3.2.26E-VMA)
Dokumento gavimo data ir dokumento gavimo registracijos numeris	–
Dokumento specifikacijos identifikavimo žymuo	ADOC-V1.0
Parašo paskirtis	Pasirašymas
Parašą sukūrusio asmens vardas, pavardė ir pareigos	Mindaugas Pakalnis, Vyriausiojo miesto architekto skyriaus vedėjas, Vyriausiojo miesto architekto skyrius
Sertifikatas išduotas	MINDAUGAS PAKALNIS, Vilniaus miesto savivaldybės administracija LT
Parašo sukūrimo data ir laikas	2020-02-13 13:52:54 (GMT+02:00)
Parašo formatas	XAdES-T
Laiko žymoje nurodytas laikas	2020-02-13 13:53:13 (GMT+02:00)
Informacija apie sertifikavimo paslaugų teikėją	ADIC CA-A, Asmens dokumentu israsymo centras prie LR VRM LT
Sertifikato galiojimo laikas	2018-11-19 11:01:47 – 2021-11-18 11:01:47
Informacija apie būdus, naudotus metaduomenų vientisumui užtikrinti	"Registravimas" paskirties metaduomenų vientisumas užtikrintas naudojant "RCSC IssuingCA, VI Registru centras - i.k. 124110246 LT" išduotą sertifikatą "Dokumentų valdymo sistema Avilys, Vilniaus miesto savivaldybės administracija, į.k.188710061 LT", sertifikatas galioja nuo 2018-12-27 14:17:37 iki 2021-12-26 14:17:37
Pagrindinio dokumento priedų skaičius	–
Pagrindinio dokumento pridedamų dokumentų skaičius	–
Priedamo dokumento sudarytojas (-ai)	–
Priedamo dokumento pavadinimas (antraštė)	–
Priedamo dokumento registracijos data ir numeris	–
Programinės įrangos, kuria naudojantis sudarytas elektroninis dokumentas, pavadinimas	Dokumentų valdymo sistema „Avilys“, versija 3.5.22
Informacija apie elektroninio dokumento ir elektroninio (-ių) parašo (-ų) tikrinimą (tikrinimo data)	Atitinka specifikacijos keliamus reikalavimus. Visi dokumente esantys elektroniniai parašai galioja (2020-02-13 14:02:45)
Paieškos nuoroda	–
Papildomi metaduomenys	Nuorašą suformavo 2020-02-13 14:02:45 Dokumentų valdymo sistema „Avilys“

AIŠKINAMASIS RAŠTAS

1.1. BENDRA INFORMACIJA

Objektas: Daugiabučio gyvenamojo namo Rytų g. 17, Vilnius, rekonstravimo projektas
Adresas: Rytų g. 17, Vilnius
Užsakovas: V. B.
Pastato paskirtis: Gyvenamoji (butų)
Patalpa: Unikalus Nr. 1094-0330-9019

Techninis darbo projektas paruoštas vadovaujantis:

1. Žemės sklypo kadastrinių matavimų byla (2014);
2. Topografinė nuotrauka (2018-12);

Bendrieji rodikliai:

Sklypo plotas : 2155 m².
Sklypo užstatymo intensyvumas (tūrio tankis) – 0,20.
Sklypo užstatymo tankumas - 16 %.
Želdynai užima 66 % sklypo teritorijos.
Bendrasis statinio plotas – 403,10 m².
Sklypo užstatytas plotas– 352 m².
Gyv. namo aukštingumas – 2 aukštai.
Didžiausias kraigo aukštis: nuo ±0,00=150.00 iki +8,08=158.08 m.
Pastato statybos rušis: rekonstravimas.
Statinio kategorija: neypatingas statinys.


1.2. ESAMA PADĖTIS

Vienbutis gyvenamasis namas, esantis Rytų g. 17, randasi Vilniaus mieste, Naujosios Vilnios seniūnijoje. Pastatas statytas 1940 metais. Tai 1 aukšto pastatas su pastoge. Pastato stačiakampio plano, vieno tūrio, turintis 3 tambūro priestatus. Pagrindinis patekimas į pastatą ir įvažiavimas į sklypą yra šiaurinėje pusėje.

Pastatas yra medinis. Sienos – rąstai. Stogas– šlaitinis, susikertantis, šiferio danga. Langai – nauji plastikiniai ir autentiški mediniai, šildymas – vietinis centrinis, vandentiekis - vietinis, nuotekų šalinimas – vietine kanalizacija, dujos – nėra.

Sklypo teritorijoje yra ūkinės paskirties pastatai ir šiltnamiai.

Nagrinėjamo sklypo plotas - 2155 m². Sklypas netaisyklingo stačiakampio formos, ribojasi su privačiais sklypais ir Rytų gatve. Sklypas žemėja į šiaurinę pusę. Saugomų želdinių sklype nėra.

Atestato Nr.	MB "Spartus projektas" Vilnius, tel. +370 684 28556			Daugiabučio gyvenamojo namo Rytų g. 17, Vilniuje, rekonstravimo projektas	
A1985	PV-PDV	I. Pasko		BENDRASIS AIŠKINAMASIS RAŠTAS	Laida
					O
LT	Užsakovas: V. B.		Žymuo: 2018 - 17 - PP - AR	Lapas 1	Lapų 3



OBJEKTO VIETA

2.1 PROJEKTINIAI SPRENDIMAI

Projekte numatoma atlikti gyvenamojo namo rekonstravimą, keičiant jo paskirtį į daugiabutį gyvenamąjį namą, suformuojant name tris butus. Numatoma didinti pastato tūrį, didinant pietinio fasado tambūro tūrį, prie kurio projektuojamas dviejų aukštų priestatas, kuris bus naudojamas kaip atskiras įėjimas į butą Nr. 3. Virš jo projektuojamas vienslaidis stogas, apjungiantis pietinį tambūrą bei priestatą.

Pirmame aukšte statoma pertvara tarp trijų kambarių. Iš lauko įrengiami metaliniai laiptai į mansardą. Projektuojami 9 nauji langai. Įrengiami po vieną stoglangį vakariniame bei rytiniame fasade. Fasadų sienos dengiamos plastikinėmis medžio imitacijos dailylentėmis.

2.1.1 FUNKCINIS ZONAVIMAS

Pastatas dalinamas į tris butus. Trys vakarinio vasado patalpos dalinamos polygiai pirmam ir antram butui, įrengiamos papildomos penkerios durys patekimui į kambarius. Vakarinio fasado tambūro durys perkeliamos į šoną, jas paliekant tik antram butui. Pastato pirmas aukštas didinamas. Pietinio fasado tambūro patalpa didinama ir performuojama į mažesnę tambūrą ir atskirą kambarį. Prie jo statomas dviejų aukštų priestatas, su tambūru, laiptinę į antrą aukštą, papildomi du kambariai antrame aukšte, taip pat patekimas į namo mansardinį aukštą. Šios patalpos priklausys trečiajam butui. Mansardiniame aukšte išplanavimo keisti neplanuojama, tačiau uždengiami du nedideli trikampio formos langai ir įrengiamos durys, patekimui iš pietinio fasado priestato.

2.1.2 SKLYPO SUTVARKYMAS

Rekonstruojamo pastato sklypo planas nežymiai keičiamas.

Projektuojamo namo altitudė $\pm 0,00$ priimta pirmo aukšto grindų viršaus altitudė ir atitinka santykinę altitudę $+150,00$.

Pagrindinis įvažiavimas į teritoriją šiaurinėje pusėje iš Rytų gatvės. Automobilių stovėjimui skirtai aikštei ir nuogrindai aplink namo ir ūkinio pastato perimetrą numatoma 143 m^2 betoninių grindinio trinkelų. Gazoninė veja numatoma 1439 m^2 .

Žymuo: 2018 -17 - PP- AR	Lapas	Lapų	Laida
	2	3	0

Automobilių stovėjimui suplanuota 4 vietų aikštelė. Automobilių stovėjimo vietų kiekio skaičiavimas:

Eil. nr.	Parametras	Turi būti pagal STR	Suprojektuota TP
1.	<i>Gyvenamosios paskirties (trijų ir daugiau butų – daugiabučiai) pastatai - 1 vieta vienam butui</i>	<i>3 butai – 3 vietos</i>	<i>3</i>

Aikštelės danga – 8 mm storio pilkos spalvos betoninės grindinio trinkelės skirtos automobiliams važiuoti.

2.2. INŽINERINIS APRŪPINIMAS**ŠILDYMO DALIS**

Pastate yra esamas vietinis centrinis šildymas.

VĒDINIMAS

Dalis langų numatyti su infiltracinėmis grotelėmis varčiose.

Virtuvės zonoje, san. mazge, vonioje, katilinėje projektuojami natūralaus oro šalinimo kanalai su grotelėmis.

Oro šalinimui iš san. mazgų projektuojami ašiniai ventiliatoriai su atbulinės traukos sklende, reguliuojamais laikmačiais ir reguliuojamais drėgmės jutikliais.

Oro kiekiai suskaičiuoti normomis nustatytos oro apykaitos patalpose sudarymui ir išsiskiriančių teršalų pašalinimui:

- san. mazge šalinamo oro kiekis – 25 m³/h san. mazgo patalpai;
- virtuvėje šalinamo oro kiekis – 98 m³/h virtuvės patalpai.

VANDENTIEKIS

Rekonstruojamame pastate įrengtas vietinis vandentiekis.

BUITINIS NUOTAKYNAS

Rekonstruojamame pastate įrengtas vietinis nuotekų šalinimas.

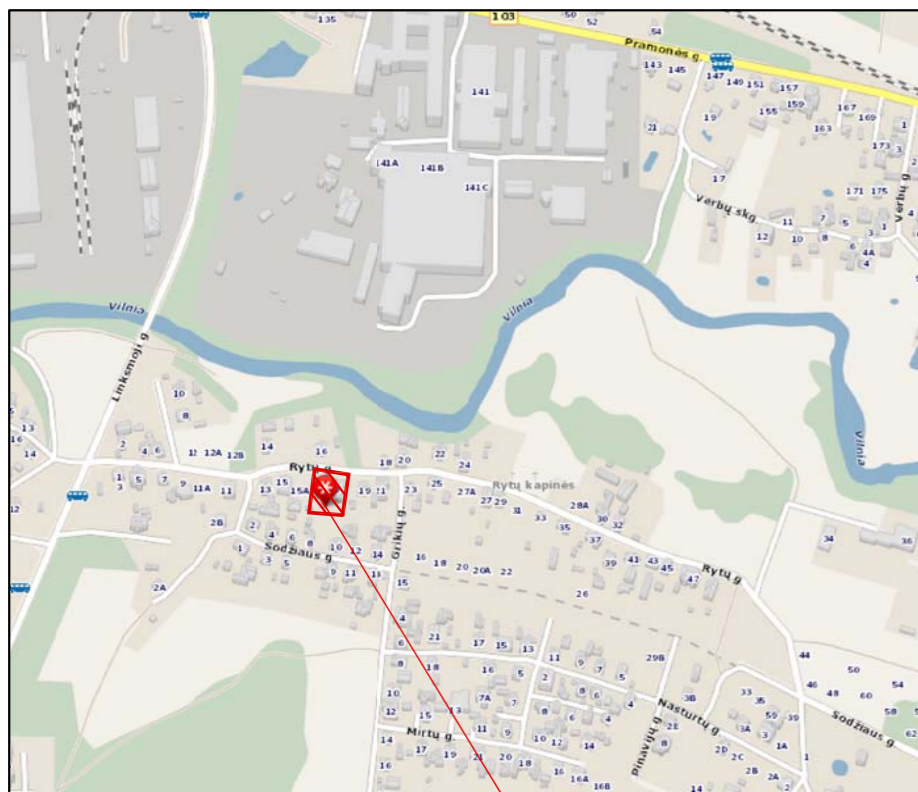
2.3 PAGRINDINIAI TECHNINIAI RODIKLIAI

Rodiklis	Prieš rekonstrukciją	Po rekonstrukcijos
Bendrasis patalpų plotas	179,39	403,10
Gyvenamasis plotas	103,39	194,15
Negyvenamasis plotas	-	-
Naudingasis plotas	173,99	403,10
Pagalbinis patalpų plotas	30,17	30,17
Patalpų skaičius	21	33
Aukštų skaičius	1+M	2

Žymuo:

2018 -17 - PP- AR


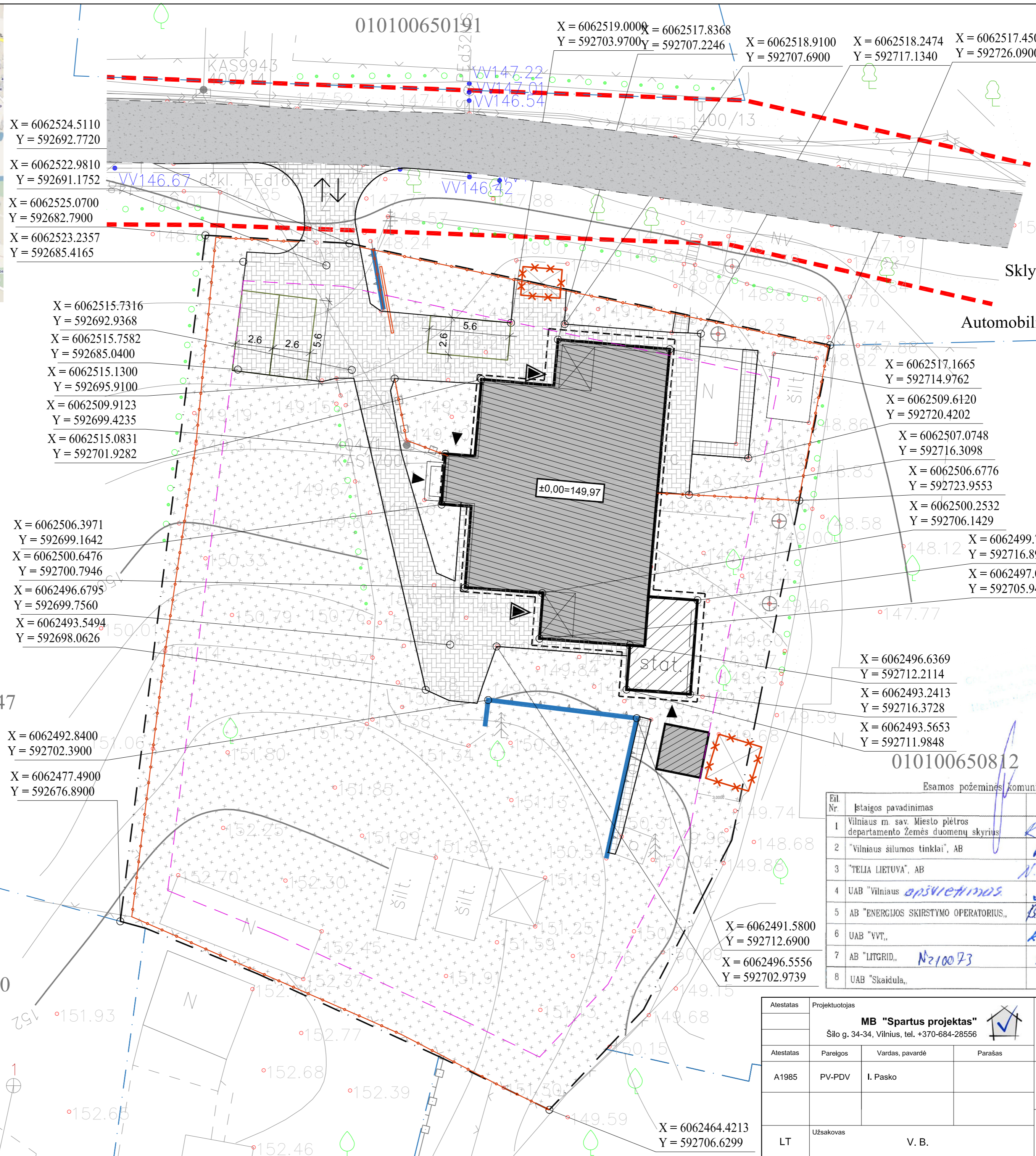
Lapas	Lapų	Laida
3	3	○



OBJEKTO VIETA

SUTARTINIAI ŽYMĖJIMAI

- Sklypo riba
- Kitų sklypų ribos
- Projektuojamas pastatas
- Rekonstruojamas pastatas
- Esami pastatai
- Tvora (1,8 m aukščio)
- Griaunamos pavėsinės
- Pagrindinis įėjimas į namą
- Kiti įėjimai į namą
- Įvažiavimas į sklypą
- Žvyro danga (157m²)
- Trinkelių danga (135 m²)
- Betoninių plytelių danga (19m²)
- Žalia veja (1492 m²)
- Atraminė sienutė
- Gatvių raudonosios linijos



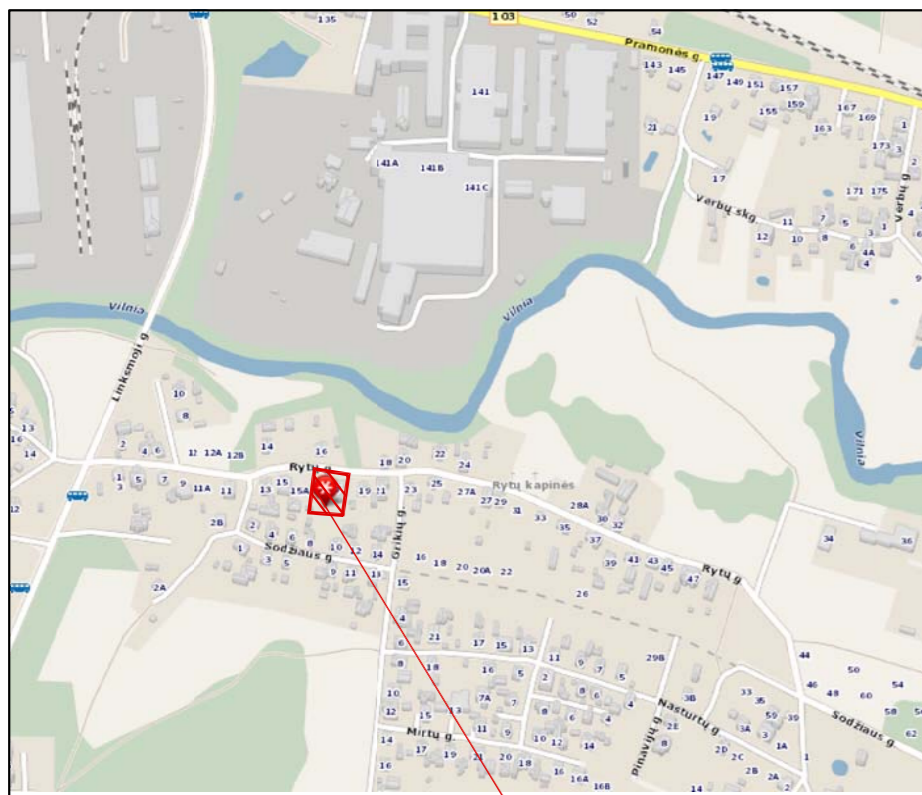
Sklypo plotas - 2155 m²
 Sklypo užstatytas plotas - 352 m²
 Sklypo užstatymo tankis - 16 %
 Sklypo užstatymo intensyvumas - 0,20
 Želdinių plotas - 1492 m²
 Automobilių stovėjimo vietų skaičius - 3 vnt.

Esamos požeminės komunikacijos sutikslintos:

eil. Nr.	įstaigos pavadinimas	V Pavardė	Parašas	Data	Pastabos
1	Vilniaus m. sav. Miesto pietros departamento žemės duomenų skyrius	R. Bečelaitis	[Signature]	2018/12/11	
2	"Vilniaus šilumos tinklai", AB	V. Kairiūnaitis	[Signature]	18/12/02	
3	"TELA LIETUVA", AB	N. Prokopovs	[Signature]	18/12/13	
4	UAB "Vilniaus apšvietimas"	J. Lisioc	[Signature]	18/12/12	
5	AB "ENERGIJOS SKIRSTYMO OPERATORIUS."	B. Kruševičius	[Signature]	2018/12/19	2018/12/19
6	UAB "VVT"	R. Rachtelė	[Signature]	18/12/18	
7	AB "LITGRID"	S. Vaitis	[Signature]	18.12.05	
8	UAB "Skaidula"	P. Jankaitis	[Signature]	18/12/18	

Atestatas	Projektuotojas	Statinsys	
	MB "Spartus projektas" Šilo g. 34-34, Vilnius, tel. +370-684-28556	Daugiabučio gyvenamojo namo Rytų g. 17, Vilniuje, rekonstravimo projektas	
Atestatas	Pareigos	Vardas, pavardė	Parašas
A1985	PV-PDV	I. Pasko	[Signature]
LT	Užsakovas	V. B.	
Brėžinys		SKLYPO PLANAS IR SKLYPO SUTVARKYMO PLANAS	Laida Mastelis
Žymuo			O 1:500
		Lapas Lapų	1 1
		2018 - 17 - PP - 01	

SĮ „Vilniaus planas“
 Geografinių informacinių sistemų poskyris
 Karolis Dambrauskas
 2020 03 05
 PP-949



OBJEKTO VIETA


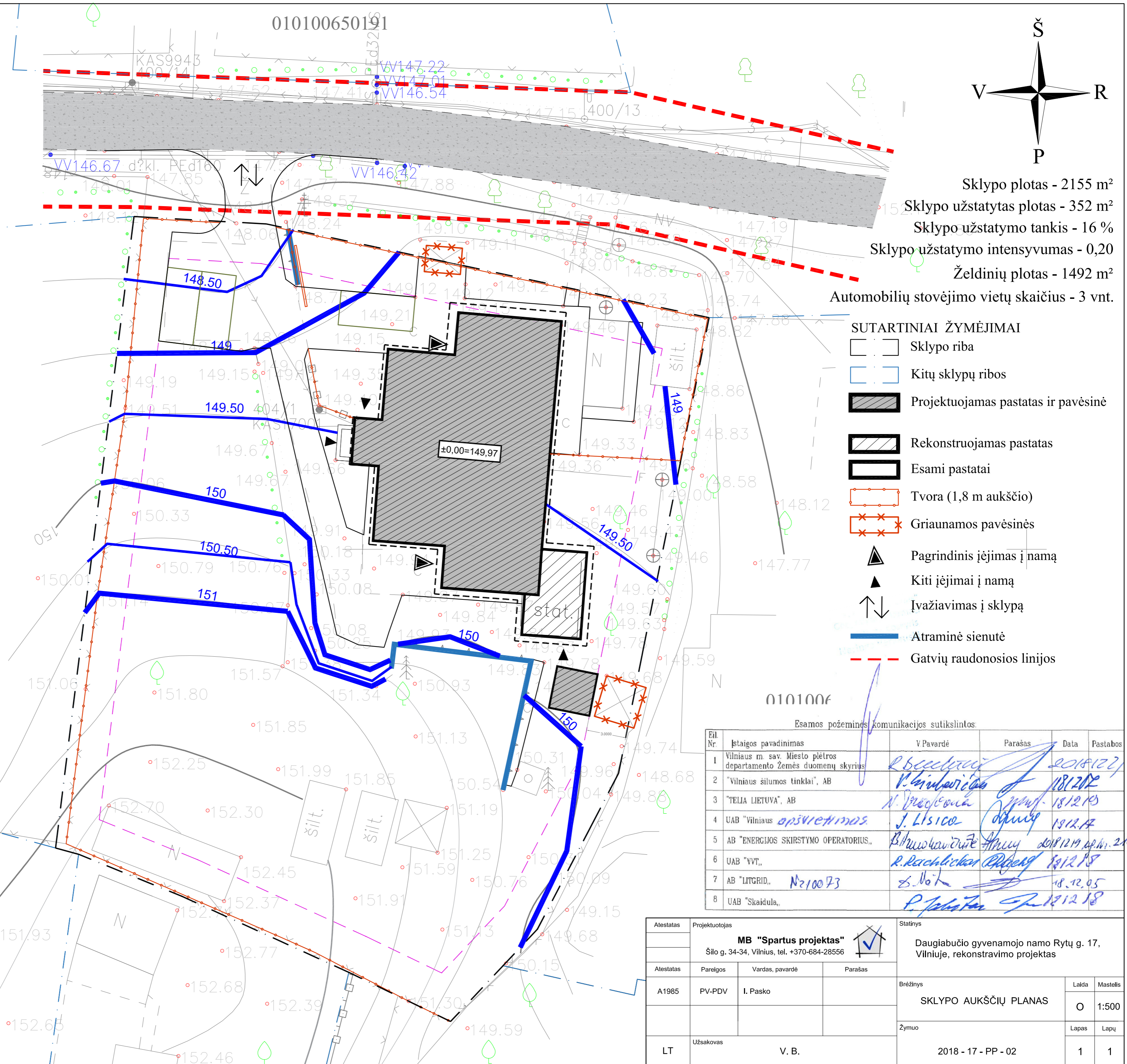
X=23250.00
Y=39000.00

X=6062500.00
Y=592650.00

010100650847

010100650210

010100650191



Sklypo plotas - 2155 m²
 Sklypo užstatytas plotas - 352 m²
 Sklypo užstatymo tankis - 16 %
 Sklypo užstatymo intensyvumas - 0,20
 Želdinių plotas - 1492 m²
 Automobilių stovėjimo vietų skaičius - 3 vnt.

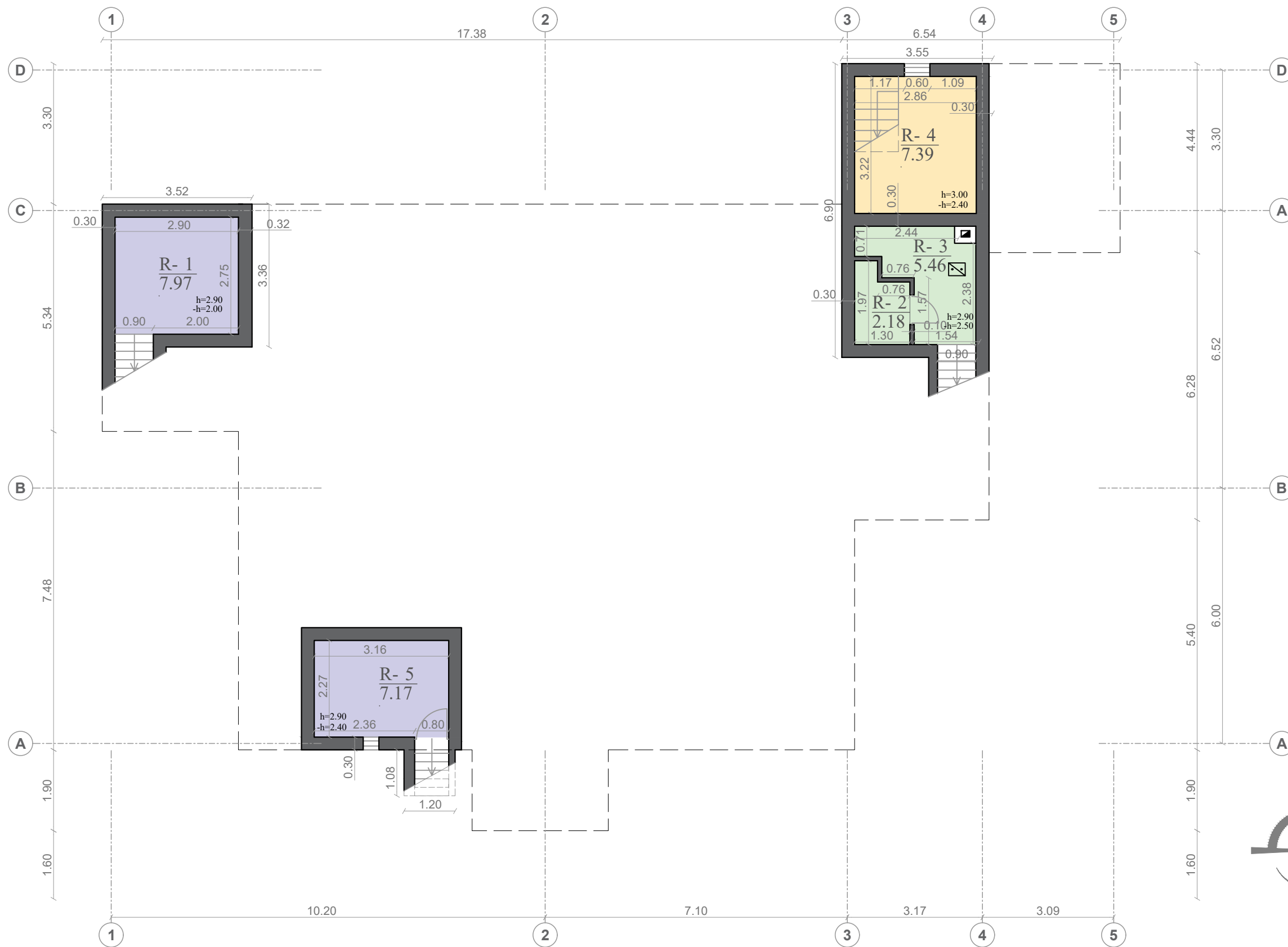
- SUTARTINIAI ŽYMĖJIMAI
- Sklypo riba
 - Kitų sklypų ribos
 - Projektuojamas pastatas ir pavėsinė
 - Rekonstruojamas pastatas
 - Esami pastatai
 - Tvora (1,8 m aukščio)
 - Griauamos pavėsinės
 - Pagrindinis įėjimas į namą
 - Kiti įėjimai į namą
 - Įvažiavimas į sklypą
 - Atraminė sienutė
 - Gatvių raudonosios linijos

Esamos požeminės komunikacijos sutikslintos:

Ein. Nr.	Įstaigos pavadinimas	V. Pavardė	Parašas	Data	Pastabos
1	Vilniaus m. sav. Miesto pietros departamento žemės duomenų skyrius	R. Bečelaitis	<i>[Signature]</i>	2018/12/1	
2	"Vilniaus šilumos tinklai", AB	V. Jankauskas	<i>[Signature]</i>	18/12/18	
3	"TELIJA LIETUVA", AB	N. Prokopovaitis	<i>[Signature]</i>	18/12/18	
4	UAB "Vilniaus apšvietimas"	J. Lisioka	<i>[Signature]</i>	18/12/18	
5	AB "ENERGIJOS SKIRSTYMO OPERATORIUS"	B. Kruševičius	<i>[Signature]</i>	2018/12/19	2018/12/19
6	UAB "VVT"	R. Radvilaitis	<i>[Signature]</i>	18/12/18	
7	AB "LITGRID", Nr.10073	S. Vaitis	<i>[Signature]</i>	18.12.05	
8	UAB "Skaidula"	P. Jankauskas	<i>[Signature]</i>	18/12/18	

Atestatas		Projektuotojas		Statinys	
		MB "Spartus projektas" Šilo g. 34-34, Vilnius, tel. +370-684-28556		Daugiabučio gyvenamojo namo Rytų g. 17, Vilniuje, rekonstravimo projektas	
Atestatas	Pareigos	Vardas, pavardė	Parašas	Brėžinys	Laida
A1985	PV-PDV	I. Pasko		SKLYPO AUKŠČIŲ PLANAS	O 1:500
				Žymuo	Lapas
LT	Užsakovas	V. B.		2018 - 17 - PP - 02	1 1

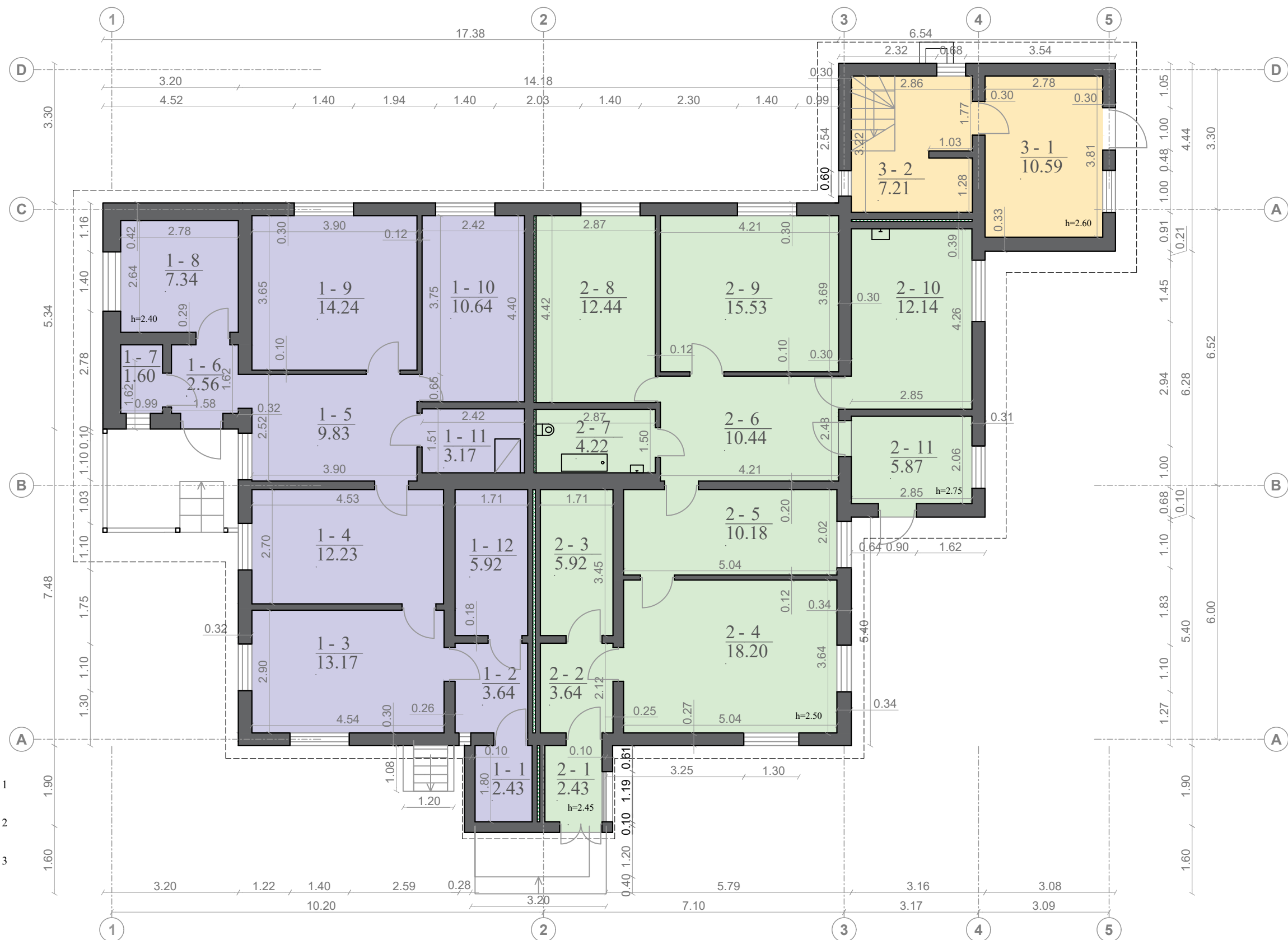
SĮ „Vilniaus planas“
 Geografinių informacinių sistemų poskyris
 Karolis Dambrauskas
 2020 03 05
 PP-949



- BUTAS NR 1
- BUTAS NR 2
- BUTAS NR 3

PAT. NR.	PATALPOS PAVADINIMAS BUTAS NR 1	PLOTAS m²	PAT. NR.	PATALPOS PAVADINIMAS BUTAS NR 2	PLOTAS m²	PAT. NR.	PATALPOS PAVADINIMAS BUTAS NR 3	PLOTAS m²
R-1	SANDĒLIS	7,97	R-2	SANDĒLIS	2,18	R-4	SANDĒLIS	7,39
R-5	SANDĒLIS	7,17	R-3	SANDĒLIS	5,46			
VISO:		15,14	VISO:		7,64	VISO:		7,39
VISO RŪSYJE:								30,17

Projektuotojas				MB "Spartus projektas" Šilo g. 34-34, Vilnius, tel. +370-684-28556		Daugiabučio gyvenamojo namo Rytų g. 17, Vilniuje, rekonstravimo projektas	
Atestatas	Pareigos	Vardas, pavardė	Parašas	Brėžinys		Laida	Mastelis
A1985	PV-PDV	I. Pasko		RŪSIO PLANAS		O	1:100
						Žymuo	Lapas
LT	Užsakovas	V. B.		2018 - 17 - PP - 03		1	1

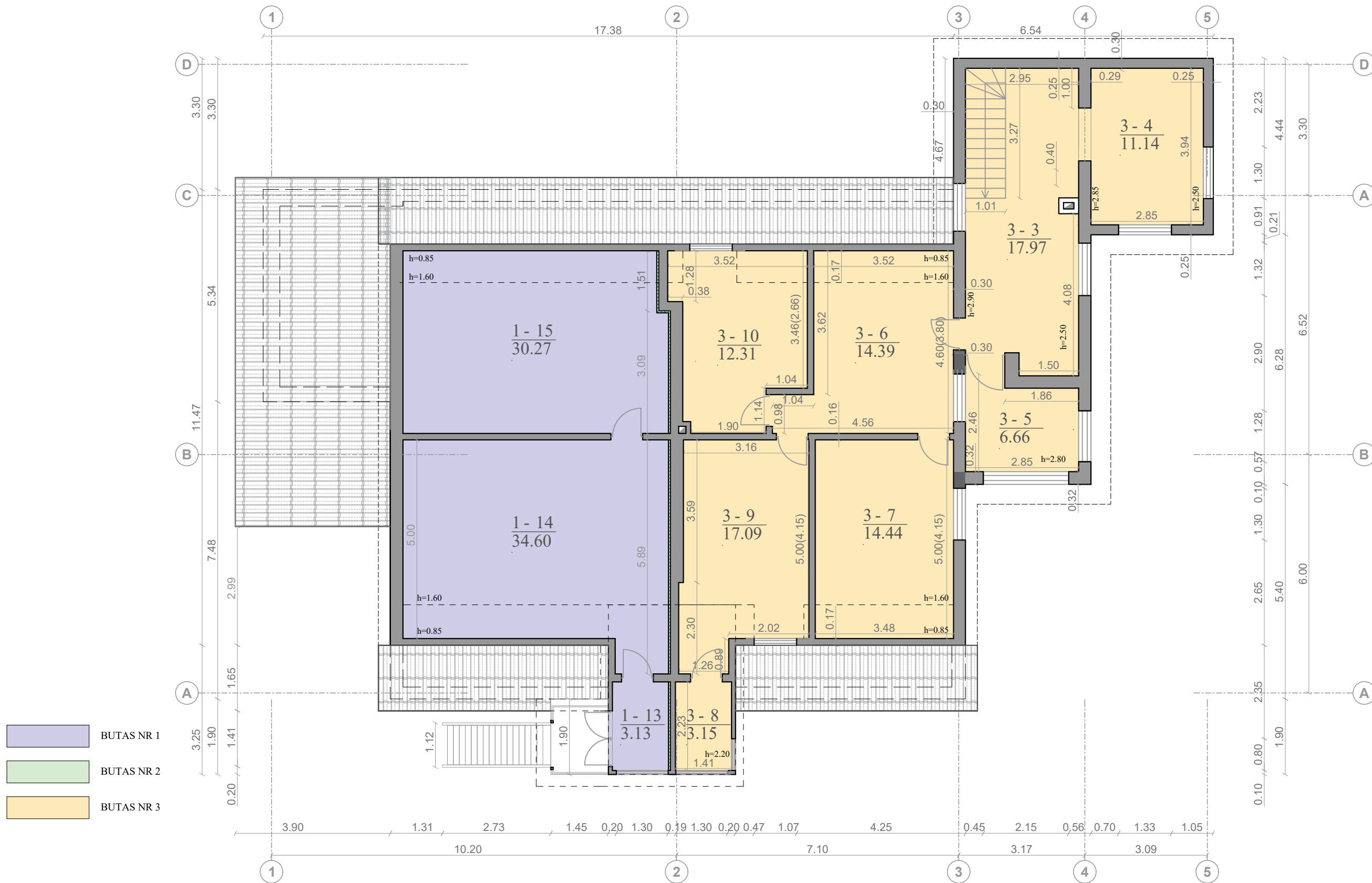


- BUTAS NR 1
- BUTAS NR 2
- BUTAS NR 3

PAT. NR.	PATALPOS PAVADINIMAS	PLOTAS m ²	PAT. NR.	PATALPOS PAVADINIMAS	PLOTAS m ²	PAT. NR.	PATALPOS PAVADINIMAS	PLOTAS m ²
1-1	SANDĒLIS	2,43	1-11	SAN. MAZGAS	3,17	2-7	SAN. MAZGAS	4,22
1-2	KORIDORIUS	3,64	1-12	SAN. MAZGAS	5,92	2-8	KAMBARYS	12,44
1-3	KAMBARYS	13,17	BUTAS NR 2			2-9	KAMBARYS	15,53
1-4	KAMBARYS	12,23				2-10	KAMBARYS	12,14
1-5	KORIDORIUS	9,83	2-1	TAMBŪRAS	2,43	2-11	TAMBŪRAS	5,87
1-6	TAMBŪRAS	2,56	2-2	KORIDORIUS	3,64	BUTAS NR 3		
1-7	SANDĒLIS	1,60	2-3	SAN. MAZGAS	5,92			
1-8	KAMBARYS	7,34	2-4	KAMBARYS	18,20	3-1	TAMBŪRAS	10,59
1-9	KAMBARYS	14,24	2-5	KAMBARYS	10,18	3-2	KORIDORIUS	7,21
1-10	KAMBARYS	10,64	2-6	KORIDORIUS	10,44	VISO PIRMAME AUKŠTE: 207,78		

Projektuotojas			
MB "Spartus projektas"			
Šilo g. 34-34, Vilnius, tel. +370-684-28556			
Atestatas	Pareigos	Vardas, pavardė	Parašas
A1985	PV-PDV	I. Pasko	
LT	Užsakovas V. B.		

Daugiabučio gyvenamojo namo Rytų g. 17, Vilniuje, rekonstravimo projektas		
Brėžinys	Laida	Mastelis
PIRMO AUKŠTO PLANAS	O	1:100
Žymuo	Lapas	Lapų
2018 - 17 - PP - 04	1	1



- BUTAS NR 1
- BUTAS NR 2
- BUTAS NR 3


PAT. NR.	PATALPOS PAVADINIMAS	PLOTAS m ²	PAT. NR.	PATALPOS PAVADINIMAS	PLOTAS m ²
3-3	KORIDORIUS	17,97	1-15	DIRBTUVĖS PAT.	30,27
3-4	VIRTUVĖ	11,14	1-14	DIRBTUVĖS PAT.	34,60
3-5	KAMBARYS	6,66	1-13	TAMBŪRAS	3,13
3-6	KAMBARYS	14,39			
3-7	KAMBARYS	14,44			
3-8	KAMBARYS	3,15			
3-9	KAMBARYS	17,09		VISO ANTRAME AUKŠTE:	165.15
3-10	KAMBARYS	12,31		VISO PASTATE:	403.1

Projektuotojas			
MB "Spartus projektas"			
Šilo g. 34-34, Vilnius, tel. +370-684-28556			
Atestatas	Pareigos	Vardas, pavardė	Parašas
A1985	PV-PDV	I. Pasko	
LT	Užsakovas	V. B.	


Daugiabučio gyvenamojo namo Rytų g. 17, Vilniuje, rekonstravimo projektas			
ANTRO AUKŠTO PLANAS		Laida	Mastelis
Brėžinys		O	1:100
Žymuo		Lapas	Lapų
2018 - 17 - PP - 05		1	1





Projektotojas				 Daugiabučio gyvenamojo namo Rytų g. 17, Vilniuje, rekonstravimo projektas		
MB "Spartus projektas" Šilo g. 34-34, Vilnius, tel. +370-684-28556						
Atestatas	Pareigos	Vardas, pavardė	Parašas	Brėžinys	Laida	Mastelis
A1985	PV-PDV	I. Pasko			FASADAS 1-5 FASADAS 5-1	O
LT	Užsakovas	V. B.		Žymuo	Lapas	Lapų
				2018 - 17 - PP - 07	1	1



Projektuoja				Daugiabučio gyvenamojo namo Rytų g. 17, Vilniuje, rekonstravimo projektas		
MB "Spartus projektas"						
Šilo g. 34-34, Vilnius, tel. +370-684-28556						
Atestatas	Pareigos	Vardas, pavardė	Parašas	Brėžinys	Laida	Mastelis
A1985	PV-PDV	I. Pasko		FASADAS A-D FASADAS D-A	O	1:100
				Žymuo	Lapas	Lapų
LT	Užsakovas	V. B.		2018 - 17 - PP - 08	1	1


FOTOFIKSACIJA

1. ŠIAURINIO IR VAKARINIO FASADŲ VAIZDAS IŠ ŠIAURĖS VAKARŲ PUSĖS



2. PIETINIO IR VAKARINIO FASADŲ VAIZDAS IŠ PIETVAKARIŲ PUSĖS



Atestato Nr.	MB „Spartus projektas“  +370-684-28556 igoris.projektai@gmail.com			Daugiabučio gyvenamojo namo Rytų g. 17, Vilniuje, rekonstravimo projektas	
	A1985	PV-PDV	I. Pasko	FOTOFIKSACIJA	
LT	Statytojas: V. B.			Žymuo: 2018 – 17 – PP – F	Laida O
				Lapas 1	Lapų 2

3. ŠIAURĖS IR RYTINIO FASADŲ VAIZDAS IŠ ŠIAURĖS VAKARŲ PUSĖS



Žymuo:

2018 – 17 – PP – F

Lapas

2

Lapų

2

Laida

0

DETALŪS METADUOMENYS

Dokumento sudarytojas (-ai)	Vilniaus miesto savivaldybė 188710061, Konstitucijos pr. 3, LT-09601, Vilnius
Dokumento pavadinimas (antraštė)	DĖL PROJEKTINIŲ PASIŪLYMŲ RYTŲ G. 17, VILNIUJE
Dokumento registracijos data ir numeris	2020-04-22 Nr. A51-53841/20(3.3.2.26E-VMA)
Dokumento gavimo data ir dokumento gavimo registracijos numeris	–
Dokumento specifikacijos identifikavimo žymuo	ADOC-V1.0
Parašo paskirtis	Pasirašymas
Parašą sukūrusio asmens vardas, pavardė ir pareigos	Mindaugas Pakalnis, Vyriausiojo miesto architekto skyriaus vedėjas, Vyriausiojo miesto architekto skyrius
Sertifikatas išduotas	MINDAUGAS PAKALNIS, Vilniaus miesto savivaldybės administracija LT
Parašo sukūrimo data ir laikas	2020-04-22 09:29:38 (GMT+03:00)
Parašo formatas	XAdES-T
Laiko žymoje nurodytas laikas	2020-04-22 09:29:50 (GMT+03:00)
Informacija apie sertifikavimo paslaugų teikėją	ADIC CA-A, Asmens dokumentu israsymo centras prie LR VRM LT
Sertifikato galiojimo laikas	2018-11-19 11:01:47 – 2021-11-18 11:01:47
Informacija apie būdus, naudotus metaduomenų vientisumui užtikrinti	"Registravimas" paskirties metaduomenų vientisumas užtikrintas naudojant "RCSC IssuingCA, VI Registru centras - i.k. 124110246 LT" išduotą sertifikatą "Dokumentų valdymo sistema Avilys, Vilniaus miesto savivaldybės administracija, į.k.188710061 LT", sertifikatas galioja nuo 2018-12-27 14:17:37 iki 2021-12-26 14:17:37
Pagrindinio dokumento priedų skaičius	–
Pagrindinio dokumento priedamų dokumentų skaičius	–
Priedamo dokumento sudarytojas (-ai)	–
Priedamo dokumento pavadinimas (antraštė)	–
Priedamo dokumento registracijos data ir numeris	–
Programinės įrangos, kuria naudojantis sudarytas elektroninis dokumentas, pavadinimas	Dokumentų valdymo sistema „Avilys“, versija 3.5.25
Informacija apie elektroninio dokumento ir elektroninio (-ių) parašo (-ų) tikrinimą (tikrinimo data)	Atitinka specifikacijos keliamus reikalavimus. Visi dokumente esantys elektroniniai parašai galioja (2020-04-22 09:48:30)
Paieškos nuoroda	–
Papildomi metaduomenys	Nuorašą suformavo 2020-04-22 09:48:30 Dokumentų valdymo sistema „Avilys“