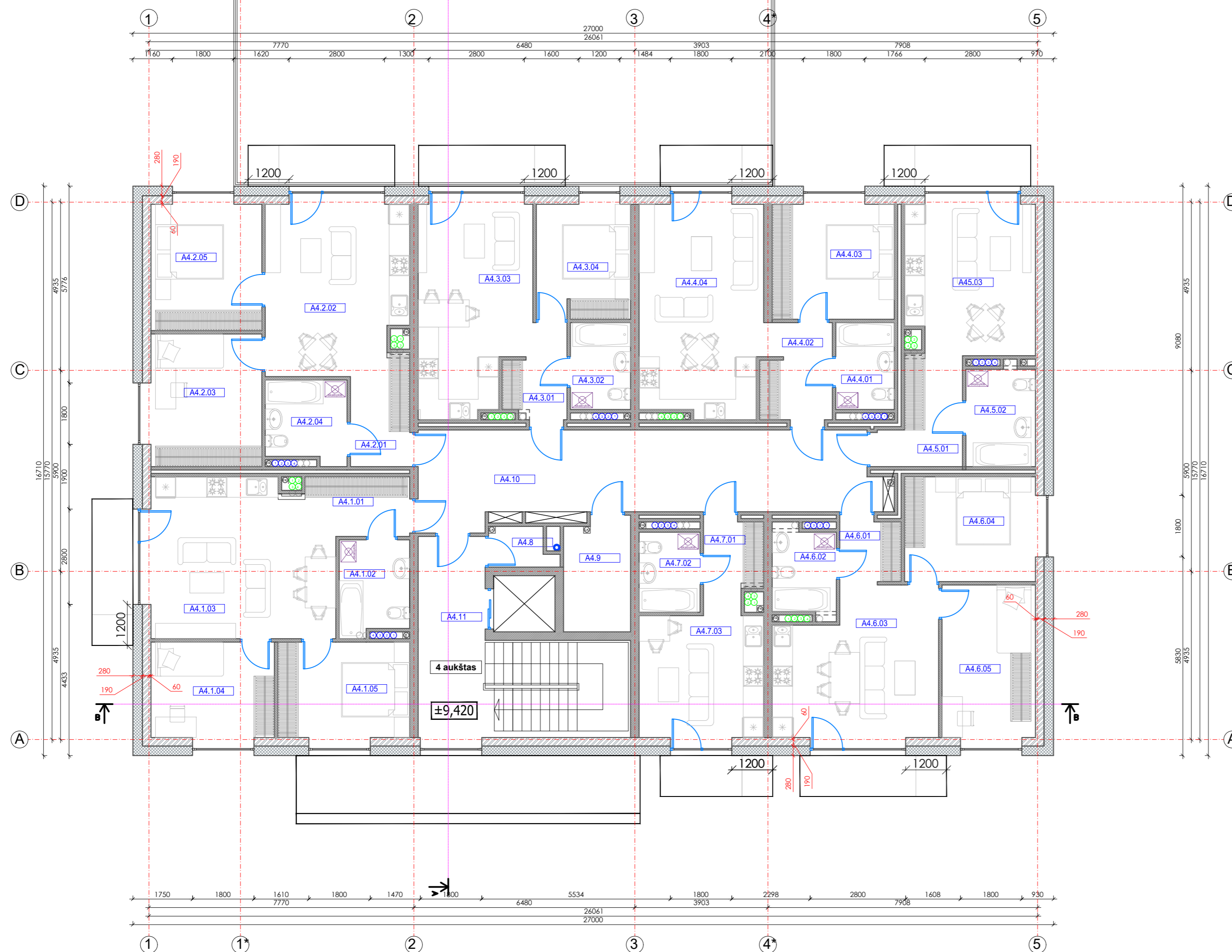


A namas. 4 aukštas

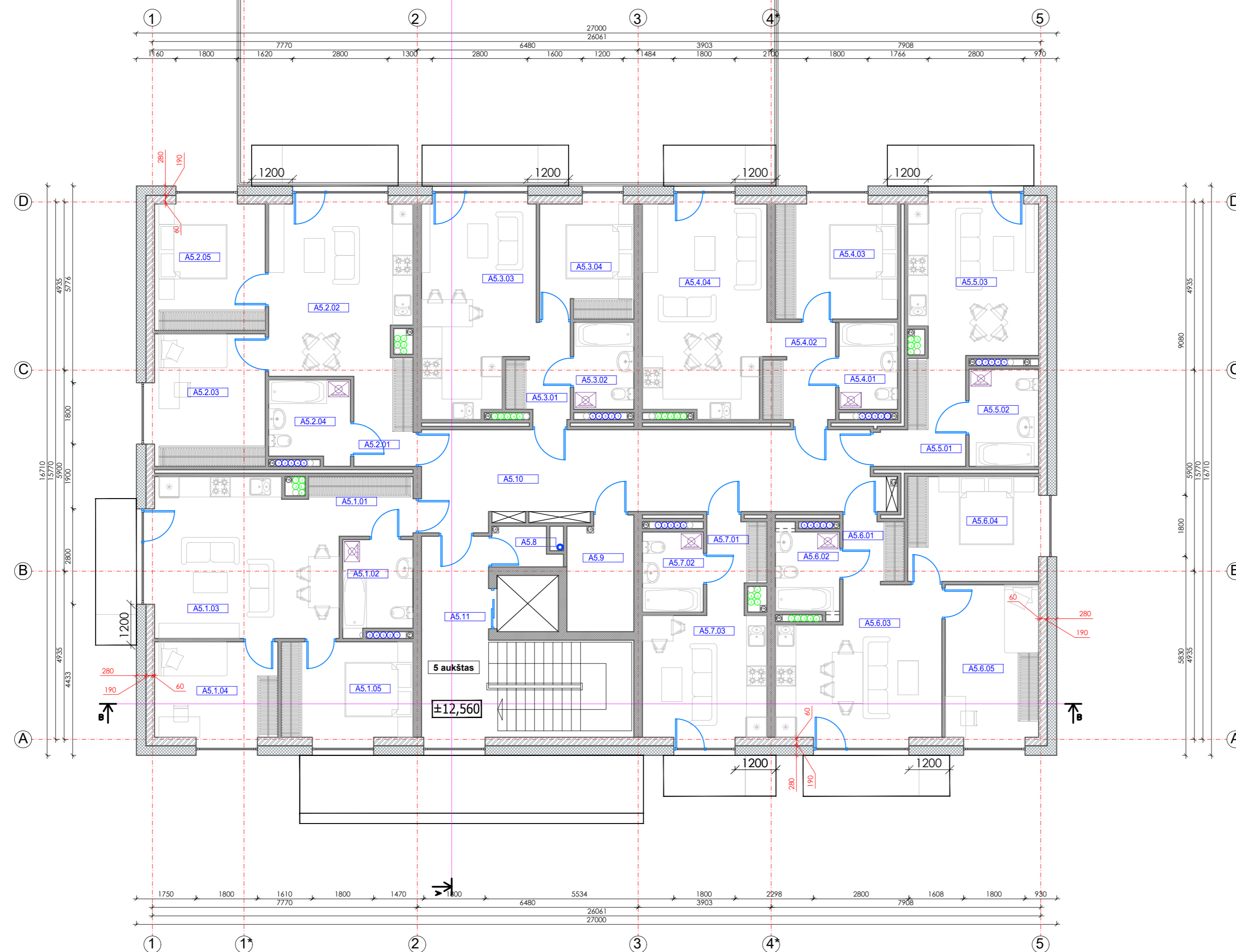


Aukštas	Nr.	PATALPOS PAVADINIMAS	Plotas, m ²	
4	BUTAS 1			
	A4.1.01	Koridorius	3.79	
	A4.1.02	Vonios kambarys	5.22	
	A4.1.03	Virtuvė-svetainė-valgomasis	24.73	
	A4.1.04	Kambarys	9.77	
	A4.1.05	Kambarys	10.82	
		54.33		
4	BUTAS 2			
	A4.2.01	Koridorius	4.58	
	A4.2.02	Virtuvė-svetainė-valgomasis	20.89	
	A4.2.03	Kambarys	12.14	
	A4.2.04	Vonios kambarys	5.62	
	A4.2.05	Kambarys	11.57	
		54.80		
4	BUTAS 3			
	A4.3.01	Koridorius	4.30	
	A4.3.02	Vonios kambarys	4.50	
	A4.3.03	Virtuvė-svetainė-valgomasis	19.24	
	A4.3.04	Kambarys	9.27	
		37.31		
4	BUTAS 4			
	A4.4.01	Vonios kambarys	4.38	
	A4.4.02	Koridorius	5.89	
	A4.4.03	Kambarys	12.09	
	A4.4.04	Virtuvė-svetainė-valgomasis	22.22	
		44.58		
4	BUTAS 5			
	A4.5.01	Koridorius	6.43	
	A4.5.02	Vonios kambarys	5.57	
	A4.5.03	Virtuvė-svetainė-valgomasis	15.97	
		27.97		
4	BUTAS 6			
	A4.6.01	Koridorius	3.15	
	A4.6.02	Vonios kambarys	4.80	
	A4.6.03	Virtuvė-svetainė-valgomasis	19.62	
	A4.6.04	Kambarys	11.41	
	A4.6.05	Kambarys	11.68	
		50.66		
4	BUTAS 7			
	A4.7.01	Koridorius	4.32	
	A4.7.02	Vonios kambarys	4.20	
	A4.7.03	Virtuvė-svetainė-valgomasis	13.06	
		21.58		
4	Pagalbinė patalpa			
	A4.8	Pagalbinė patalpa	2.47	
	A4.9	Pagalbinė patalpa	6.43	
	A4.10	Koridorius	33.19	
	A4.11	Laiptinės erdvė	11.59*	
		IŠ VISO:	333.32	

*Pastaba. Plotas neskaiciuojamas į bendrą plotą.

Kval. patv. dok. Nr.	Žirgų g. 19, Antezėriai, Vilnius r. Tel.: +370 67 1 95367 El. paštas: globalus.projektavimas@gmail.com				Statinio pavadinimas:	
	Daugiabučių gyvenamųjų namų Bajorų kel. 29, Vilniuje, statybos projektas					
Atestato Nr.	Pareigos	Vardas, pavardė	Parašas	Data	Brėžinio pavadinimas:	
A1213	PV	Joana Janulevičienė		2021	A namas. Ketvirtos aukšto planas, M1:100	
	Arch.	Jelena Gavrilova		2021	Laida	
					A	
Kalba: LT	Statytojo (užsakovo) pavadinimas:				Dokumento žymuo:	
	UAB „RE-SPV-2“				GP19-314-PP-BR-A.04	
					Lapas	Lapų
					1	1

A namas. 5 aukštas

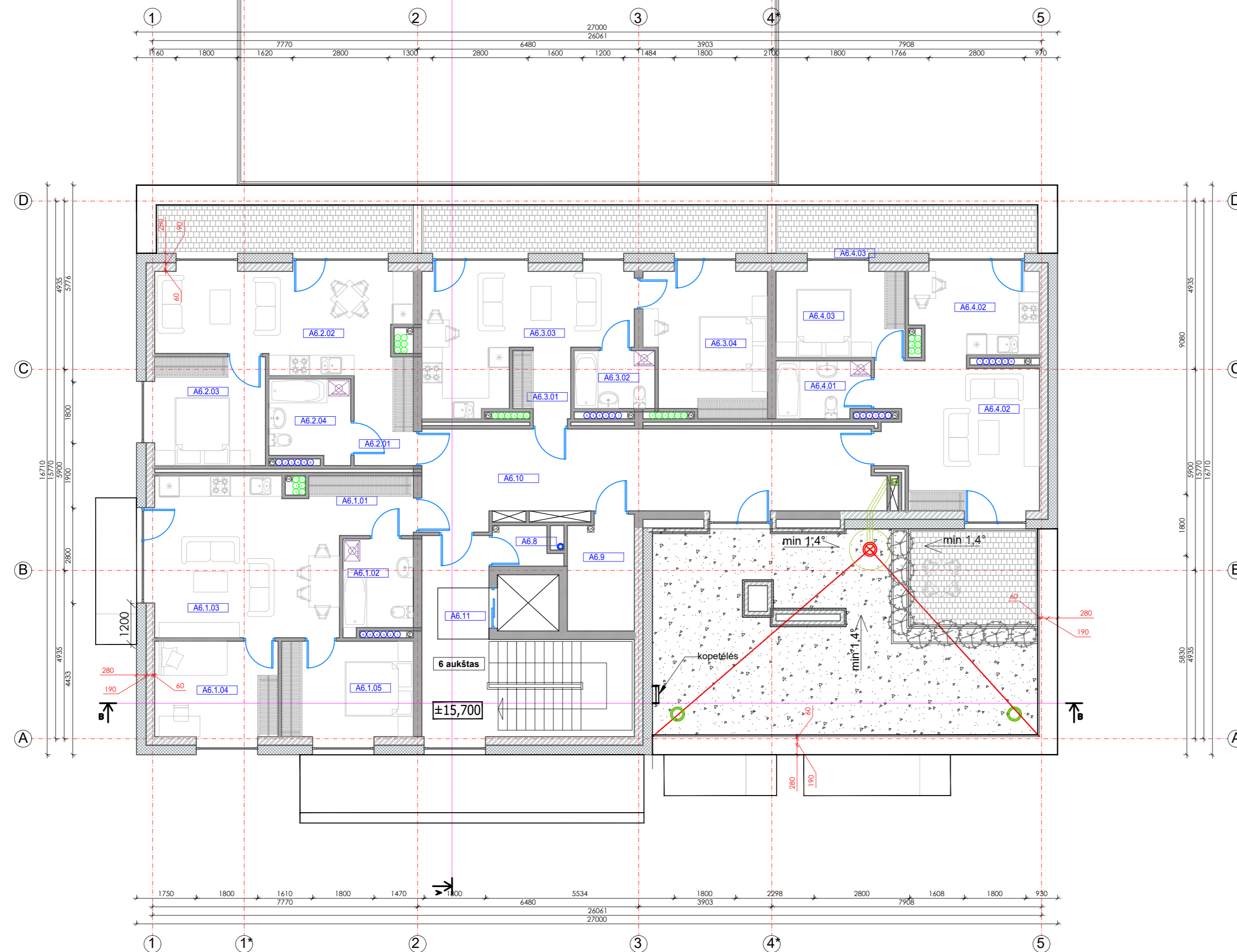


Aukštas	Nr.	PATALPOS PAVADINIMAS	Plotas, m ²	
5	BUTAS 1			
	A5.1.01	Koridorius	3.79	
	A5.1.02	Vonios kambarys	5.22	
	A5.1.03	Virtuvė-svetainė-valgomasis	24.60	
	A5.1.04	Kambarys	9.77	
A5.1.05	Kambarys	10.82		
		54.20		
5	BUTAS 2			
	A5.2.01	Koridorius	4.58	
	A5.2.02	Virtuvė-svetainė-valgomasis	20.79	
	A5.2.03	Kambarys	12.14	
	A5.2.04	Vonios kambarys	5.62	
A5.2.05	Kambarys	11.57		
		54.70		
5	BUTAS 3			
	A5.3.01	Koridorius	4.20	
	A5.3.02	Vonios kambarys	4.50	
	A5.3.03	Virtuvė-svetainė-valgomasis	19.24	
A5.3.04	Kambarys	9.27		
		37.21		
5	BUTAS 4			
	A5.4.01	Vonios kambarys	4.38	
	A5.4.02	Koridorius	5.89	
	A5.4.03	Kambarys	12.09	
A5.4.04	Virtuvė-svetainė-valgomasis	22.22		
		44.58		
5	BUTAS 5			
	A5.5.01	Koridorius	6.34	
	A5.5.02	Vonios kambarys	5.45	
A5.5.03	Virtuvė-svetainė-valgomasis	15.97		
		27.76		
5	BUTAS 6			
	A5.6.01	Koridorius	3.15	
	A5.6.02	Vonios kambarys	4.68	
	A5.6.03	Virtuvė-svetainė-valgomasis	19.62	
	A5.6.04	Kambarys	11.41	
A5.6.05	Kambarys	11.68		
		50.54		
5	BUTAS 7			
	A5.7.01	Koridorius	4.22	
	A5.7.02	Vonios kambarys	4.20	
A5.7.03	Virtuvė-svetainė-valgomasis	13.06		
		21.48		
5	A5.8	Pagalbinė patalpa	2.47	
	A5.9	Pagalbinė patalpa	3.43	
	A5.10	Koridorius	33.19	
	A5.11	Laiptinės erdvė	11.59*	
		IŠ VISO: 332.56		

*Pastaba. Plotas neskaiciuojamas į bendrą plotą.

Kval. patv. dok. Nr.	Žirgų g. 19, Antezerial, Vilnius r. Tel.: +370 67 1 95367 El. paštas: globalus.projektavimas@gmail.com				Statinio pavadinimas: Daugiabučių gyvenamųjų namų Bajorų kel. 29, Vilniuje, statybos projektas			
	Atestato Nr.	Pareigos	Vardas, pavardė	Parašas	Data	Brežinio pavadinimas: A namas. Penkto aukšto planas, M1:100	Laida A	
	A1213	PV	Joana Janulevičienė		2021			
		Arch.	Jelena Gavrilova		2021			
Kalba: LT	Statytojo (užsakovo) pavadinimas: UAB „RE-SPV-2“				Dokumento žymuo: GP19-314-PP-BR-A.05		Lapas 1	Lapų 1

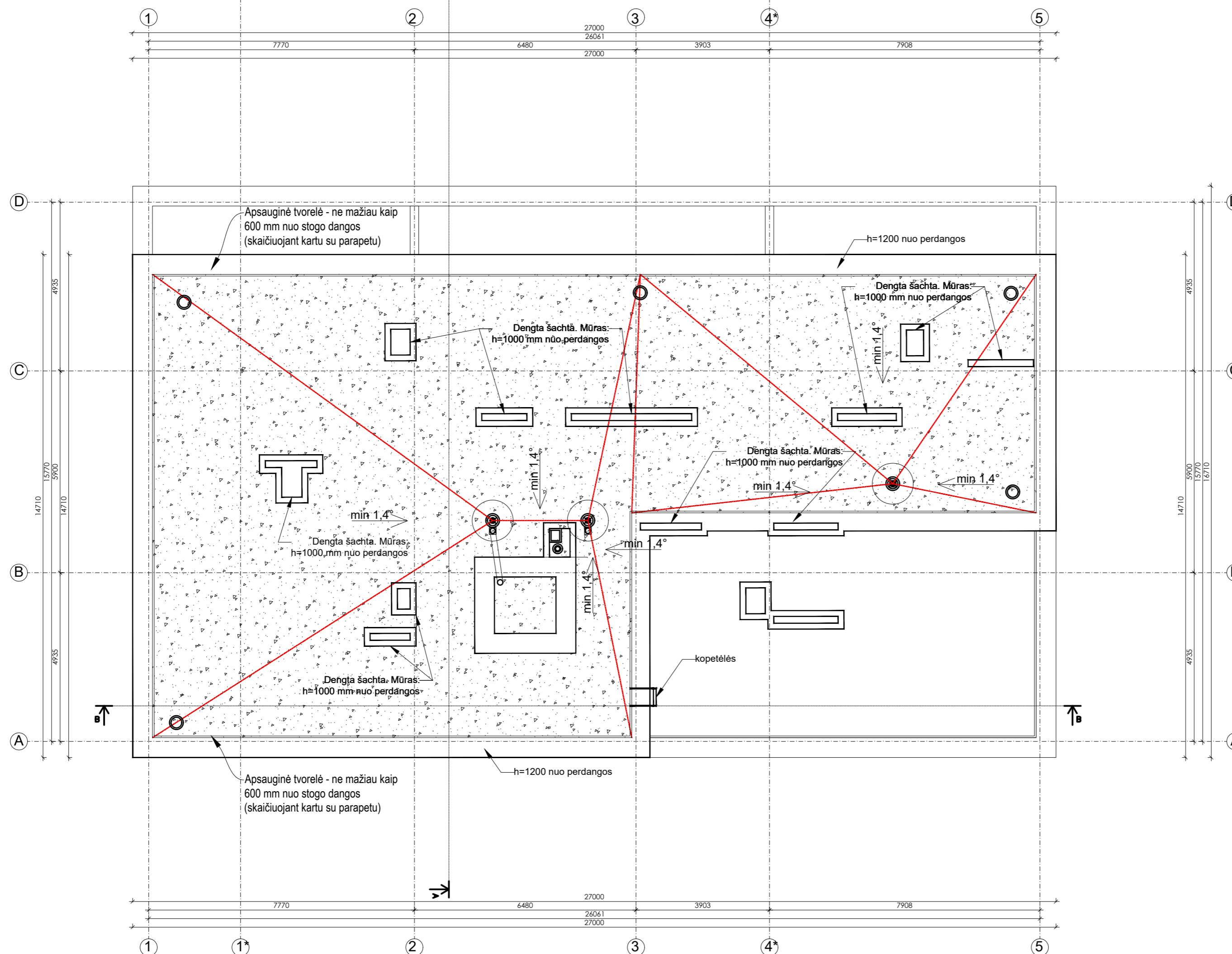
A namas. 6 aukštas



Aukštas	Nr.	PATALPOS PAVADINIMAS	Plotas, m ²	
6	BUTAS 1			
	A6.1.01	Koridorius	3.79	
	A6.1.02	Vonios kambarys	5.22	
	A6.1.03	Virtuvė-svetainė-valgomasis	24.60	
	A6.1.04	Kambarys	9.77	
			54.20	
6	BUTAS 2			
	A6.2.01	Koridorius	4.58	
	A6.2.02	Virtuvė-svetainė-valgomasis	20.39	
	A6.2.03	Kambarys	10.36	
			40.95	
6	BUTAS 3			
	A6.3.01	Koridorius	3.21	
	A6.3.02	Vonios kambarys	4.02	
	A6.3.03	Virtuvė-svetainė-valgomasis	20.39	
			37.98	
6	BUTAS 4			
	A6.4.01	Vonios kambarys	4.54	
	A6.4.02	Virtuvė	8.97	
	A6.4.03	Kambarys	9.54	
			42.19	
6	A6.8	Pagalbinė patalpa	2.47	
	A6.9	Pagalbinė patalpa	6.43	
	A6.10	Koridorius	33.30	
	A6.11	Laiptinės erdvė	11.59*	
		IŠ VISO:	217.52	




*Pastaba. Plotas neskaiciuojamas į bendrą plotą.


Kval. patv. dok. Nr.	Žirgų g. 19, Antezėriai, Vilnius r. Tel.: +370 671 95367 El. paštas: globalus.projektavimas@gmail.com				Statinio pavadinimas:	
	Daugiabučių gyvenamųjų namų Bajorų kel. 29, Vilniuje, statybos projektas					
Atestato Nr.	Pareigos	Vardas, pavardė	Parašas	Data	Brėžinio pavadinimas:	
A1213	PV	Joana Janulevičienė		2021	A namas. Šešto aukšto planas, M1:100	
	Arch.	Jelena Gavrilova		2021	Laida	
					A	
Kalba: LT	Statytojo (užsakovo) pavadinimas:				Dokumento žymuo:	
	UAB „RE-SPV-2“				GP19-314-PP-BR-A.06	
					Lapas	Lapų
					1	1



- PASTABOS:
1. ĮRENGIAMAS SUTAPDINTAS STOGAS SU PARAPETU, VIRŠ KURIO ĮRENGIAMA DVIJŲ SLUOKSNIŲ BITUMINĖ DANGA.
 2. STOGO SUSIJUNGIMO VIETOSE SU VERTIKALIAIS PAVIRŠIAIS, PASTARIEJI TURI BŪTI PADENGTI HIDROIZOLIACINE DANGA NUO STOGO VIRŠAUS AUKŠTŲN NE MAŽIAU KAIP 300 MM.
 3. HIDROIZOLIACINĖS DANGOS KRAŠTAS VERTIKALIAME PAVIRŠIUJE TURI BŪTI PATIKIMAI UŽSANDARINTAS, KAD Į STOGO KONSTRUKCIJAS NEPATEKTŲ VANDUO.
 4. ĮRENGIAMOS ĮLAJOS. FORMUOJAMI STOGO NUOLYDŽIAI TURI BŪTI ĮRENGIAMI TAIP, KAD LIETAUS VANDUO SUBĖGTŲ Į ĮLAJAS.
 5. 60-80 M2 STOGO PLOTE TURI BŪTI ĮRENGTAS NE MAŽIAU KAIP VIENAS STOGO DANGOS VĒDINIMO KAMINĒLIS.
 6. PARAPETŲ VIRŠAUS NUOLYDIS TURI BŪTI Į STOGO PUSĖ IR NE MAŽESNIS KAIP 2,0%.
 7. ESANT POREIKIUI STOGO PERIMETRU ĮRENGIAMA APSAUGINĖ TVORELĒ, AUKŠTIS (KARTU SU PARAPETU) NE MAŽIAU 600 MM NUO NAUJOS STOGO DANGOS.
 8. STOGAS TURI TENKINTI BROOF(T1) REIKALAVIMUS.
 9. DETALIZACIJĄ, DARBO EILIŠKUMĄ TIKSLINTI STATYBŲ STADIJOJE.
 10. MATMENIS TIKSLINTI VIETOJE, PRIĒŠ UŽSAKANT GAMINIUS IR ATLIEKANT MONTAVIMO DARBUS.
 11. REIKALAVIMAI DARBAMS PATEIKTI TECHNINĖSE SPECIFIKACIJOSE.
 12. MATMENYS NURODYTI MILIMETRAIS.
 13. INŽINERINIŲ ANGŲ MŪRO AUKŠTIS NUO STOGO DANGOS TURI BŪTI DAUGIAU KAIP 300MM.


SUTARTINIAI ŽYMĒJIMAI:

-  ĮLAJA
-  ĮRENGIAMA NAUJA STOGO DANGA
-  STOGO DANGOS VĒDINIMO KAMINELIAI - min. h=325 mm, Ø110 mm.

Kval. patv. dok. Nr.	 Žirgų g. 19, Antezėriai, Vilniaus r. Tel.: +370 671 95367 El. paštas: globalus.projektavimas@gmail.com			Statinio pavadinimas: Daugiabučių gyvenamųjų namų Bajorų kel. 29, Vilniuje, statybos projektas			
Atestato Nr.	Pareigos	Vardas, pavardė	Parašas	Data	Brėžinio pavadinimas:	Laida	
A1213	PV	Joana Janulevičienė		2021	A namas. Stogo planas, M1:100	A	
	Arch.	Jelena Gavilova		2021			
Kalba: LT	Statytojo (užsakovo) pavadinimas: UAB „RE-SPV-2“			Dokumento žymuo: GP19-314-PP-BR-A.07		Lapas	Lapų
						1	1


A namas



Kval. patv. dok. Nr.	 Žirgų g. 19, Antakalnis, Vilniaus r. Tel. +370 671 95367 El. paštas: globalus.projektavimas@gmail.com			Statinio pavadinimas:			
	Daugiabučių gyvenamųjų namų Bajorų kel. 29, Vilniuje, statybos projektas						
Atestato Nr.	Pareigos	Vardas, pavardė	Parašas	Data	Brėžinio pavadinimas:	Laida	
A1213	PV	Joana Janulevičienė		2021	A namas. Fasadas 1-5, M 1:100	A	
	Arch.	Jelena Gaviļova		2021			
Kalba:	Statytojo (užsakovo) pavadinimas:			Dokumento žymuo:		Lapas	Lapų
LT	UAB „RE-SPV-2“			GP19-314-PP-BR-A.08		1	1

A namas

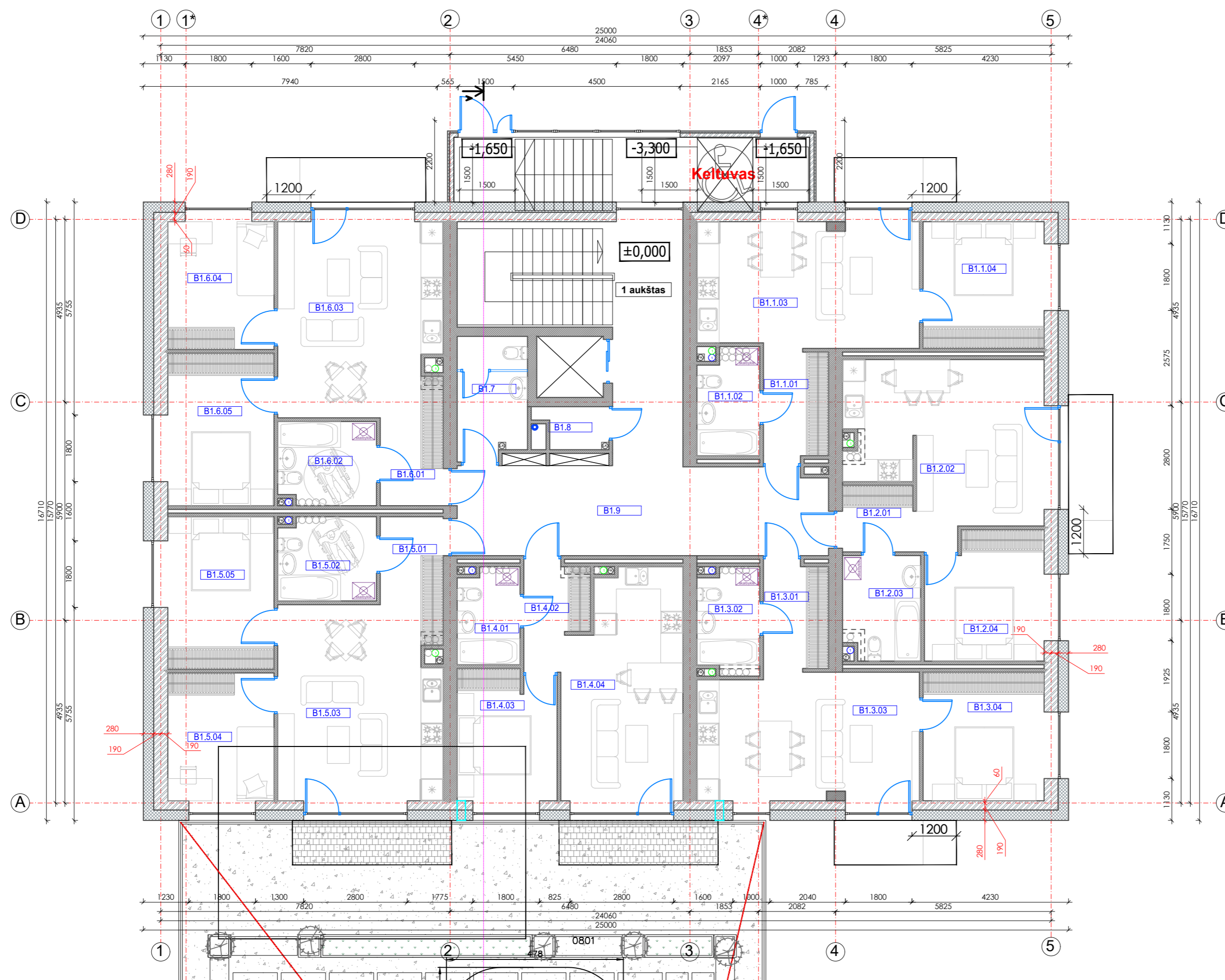


Kval. patv. dok. Nr.	 Žirgų g. 19, Antezeriai, Vilniaus r. Tel.: +370 671 95367 El. paštas: globalus.projektavimas@gmail.com				Statinio pavadinimas:		
	Daugiabučių gyvenamųjų namų Bajorų kel. 29, Vilniuje, statybos projektas						
Atestato Nr.	Pareigos	Vardas, pavardė	Parašas	Data	Brėžinio pavadinimas:		Laida
A1213	PV	Joana Janulevičienė		2021	A namas. Fasadas 5-1, M 1:100		A
	Arch.	Jelena Gavrilova		2021			
Kalba: LT	Statytojo (užsakovo) pavadinimas:				Dokumento žymuo:		Lapas
	UAB „RE-SPV-2“				GP19-314-PP-BR-A.09		Lapų 1 1

A namas



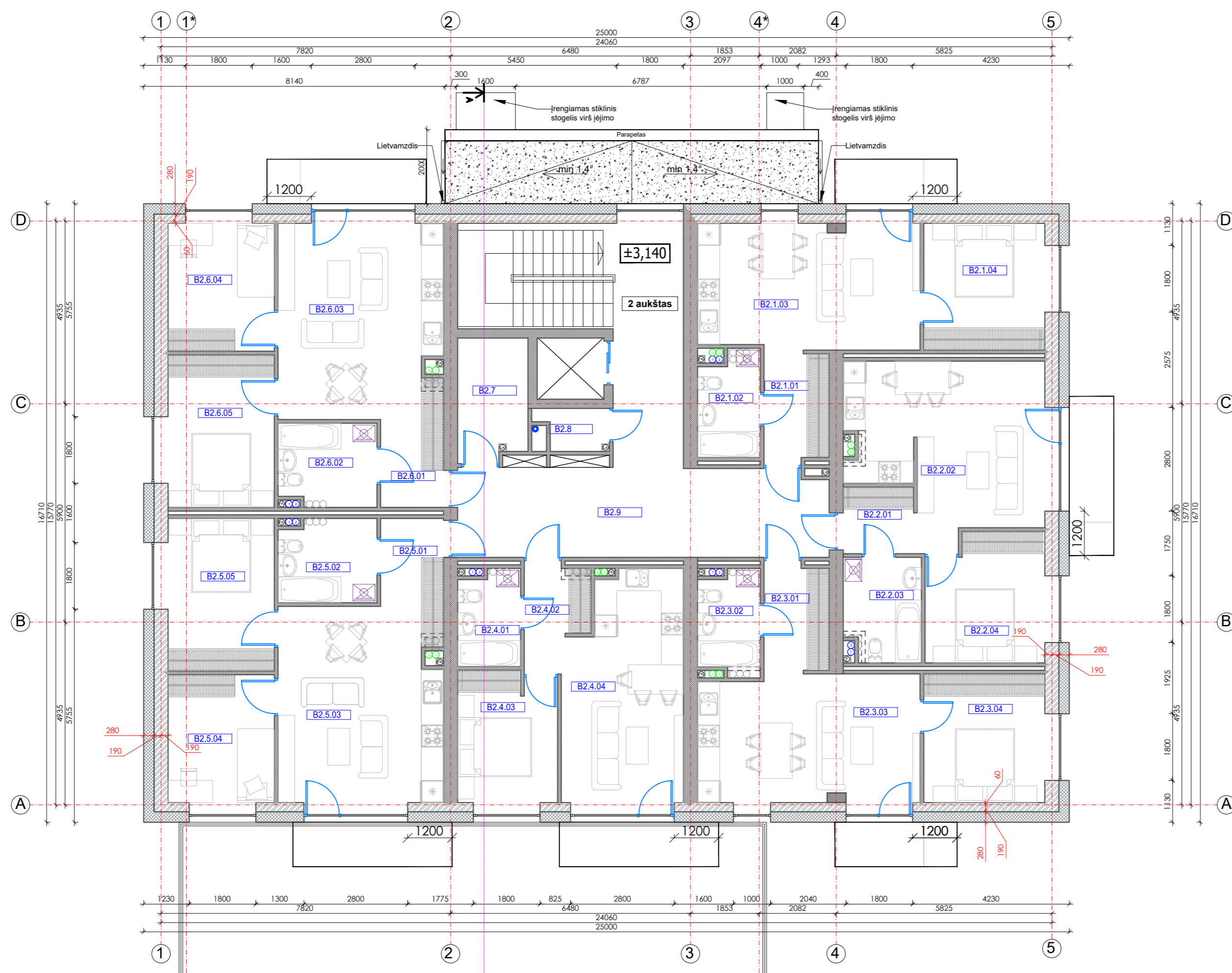
Kval. patv. dok. Nr.		Žirgų g. 19, Antakalnis, Vilnius r. Tel.: +370 671 95367 El. paštas: globalus.projektavimas@gmail.com		Statinio pavadinimas: Daugiabučių gyvenamųjų namų Bajorų kel. 29, Vilniuje, statybos projektas	
Atestato Nr.	Pareigos	Vardas, pavardė	Parašas	Data	Brežinio pavadinimas:
A1213	PV	Joana Janulevičienė		2021	A namas. Fasadai D-A, A-D, M 1:100
	Arch.	Jelena Gavrilova		2021	Laida
					A
Kalba: LT	Statytojo (užsakovo) pavadinimas: UAB „RE-SPV-2“			Dokumento žymuo: GP19-314-PP-BR-A.10	
				Lapas	Lapų
				1	1



Aukštas	Nr.	PATALPOS PAVADINIMAS	Plotas, m ²	
1	BUTAS 1			
	B1.1.01	Koridorius	4.92	
	B1.1.02	Vonios kambarys	4.54	
	B1.1.03	Virtuvė-svetainė-valgomasis	20.29	
	B1.1.04	Kambarys	11.20	
			40.95	
1	BUTAS 2			
	B1.2.01	Koridorius	4.27	
	B1.2.02	Virtuvė-svetainė-valgomasis	21.77	
	B1.2.03	Kambarys	10.78	
	B1.2.04	Vonios kambarys	5.68	
			42.50	
1	BUTAS 3			
	B1.3.01	Koridorius	4.84	
	B1.3.02	Vonios kambarys	4.55	
	B1.3.03	Virtuvė-svetainė-valgomasis	20.49	
	B1.3.04	Kambarys	11.36	
			41.24	
1	BUTAS 4			
	B1.4.01	Vonios kambarys	4.23	
	B1.4.02	Koridorius	3.15	
	B1.4.03	Kambarys	9.40	
	B1.4.04	Virtuvė-svetainė-valgomasis	20.12	
			36.90	
1	BUTAS 5			
	B1.5.01	Koridorius	4.04	
	B1.5.02	Vonios kambarys	5.80	
	B1.5.03	Virtuvė-svetainė-valgomasis	23.33	
	B1.5.04	Kambarys	9.91	
	B1.5.05	Kambarys	11.82	
			54.90	
1	BUTAS 6			
	B1.6.01	Koridorius	4.04	
	B1.6.02	Vonios kambarys	5.80	
	B1.6.03	Virtuvė-svetainė-valgomasis	23.33	
	B1.6.04	Kambarys	9.91	
	B1.6.05	Kambarys	11.82	
			54.90	
1	BENDROS PATALPOS			
	B1.7	Pagalbinė patalpa - valytojos pat.	6.15	
	B1.8	Pagalbinė patalpa	2.40	
	B1.9	Koridorius	36.57	
			IŠ VISO: 316.51	

*Pastaba. Plotas neskaiciuojamas į bendrą plotą.

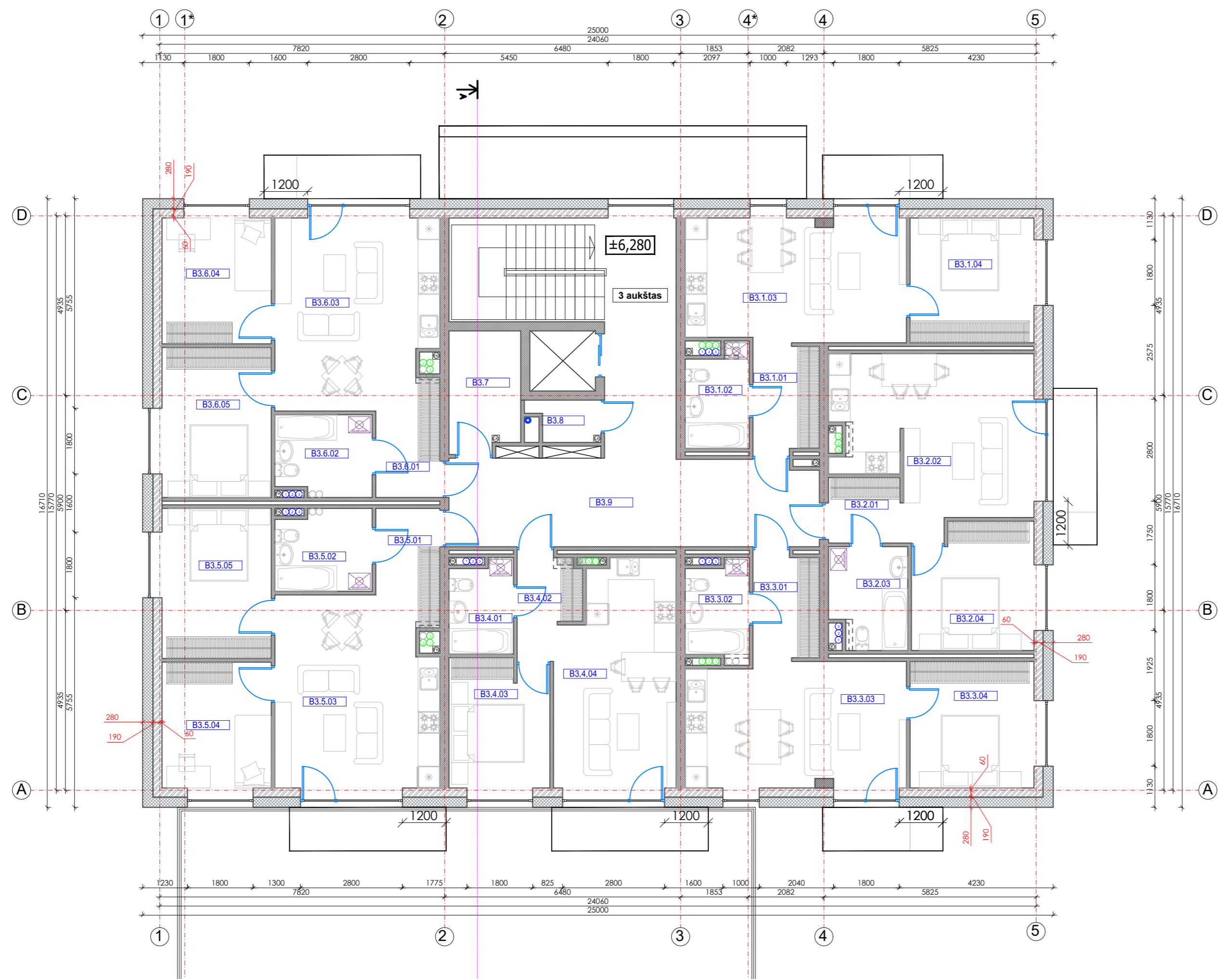
Kval. patv. dok. Nr.	Žirgų g. 19, Antezėriai, Vilnius r. Tel.: +370 671 95367 El. paštas: globalus.projektavimas@gmail.com				Statinio pavadinimas:	
	Daugiabučių gyvenamųjų namų Bajorų kel. 29, Vilniuje, statybos projektas					
Atestato Nr.	Pareigos	Vardas, pavardė	Parašas	Data	Brėžinio pavadinimas:	
A1213	PV	Joana Janulevičienė		2021	B namas. Pirmo aukšto planas, M1:100	
	Arch.	Jelena Gavrilova		2021	Laida	
					A	
Kalba: LT	Statytojo (užsakovo) pavadinimas:				Dokumento žymuo:	
	UAB „RE-SPV-2“				GP19-314-PP-BR-B.01	
					Lapas	Lapų
					1	1



Aukštas	Nr.	PATALPOS PAVADINIMAS	Plotas, m ²
2	BUTAS 1		
	B2.1.01	Koridorius	4.92
	B2.1.02	Vonios kambarys	4.45
	B2.1.03	Virtuvė-svetainė-valgomasis	20.29
	B2.1.04	Kambarys	11.20
		40.86	
2	BUTAS 2		
	B2.2.01	Koridorius	4.27
	B2.2.02	Virtuvė-svetainė-valgomasis	21.69
	B2.2.03	Kambarys	10.78
	B2.2.04	Vonios kambarys	5.60
		42.34	
2	BUTAS 3		
	B2.3.01	Koridorius	4.84
	B2.3.02	Vonios kambarys	4.43
	B2.3.03	Virtuvė-svetainė-valgomasis	20.49
	B2.3.04	Kambarys	11.36
		41.12	
2	BUTAS 4		
	B2.4.01	Vonios kambarys	4.17
	B2.4.02	Koridorius	3.15
	B2.4.03	Kambarys	9.40
	B2.4.04	Virtuvė-svetainė-valgomasis	20.12
		36.84	
2	BUTAS 5		
	B2.5.01	Koridorius	4.04
	B2.5.02	Vonios kambarys	5.74
	B2.5.03	Virtuvė-svetainė-valgomasis	23.33
	B2.5.04	Kambarys	9.91
	B2.5.05	Kambarys	11.82
		54.84	
2	BUTAS 6		
	B2.6.01	Koridorius	4.04
	B2.6.02	Vonios kambarys	5.74
	B2.6.03	Virtuvė-svetainė-valgomasis	23.33
	B2.6.04	Kambarys	9.91
	B2.6.05	Kambarys	11.82
		54.84	
2	BENDROS PATALPOS		
	B2.7	Pagalbinė patalpa	6.15
	B2.8	Pagalbinė patalpa	2.40
	B2.9	Koridorius	36.57
		IŠ VISO:	315.96

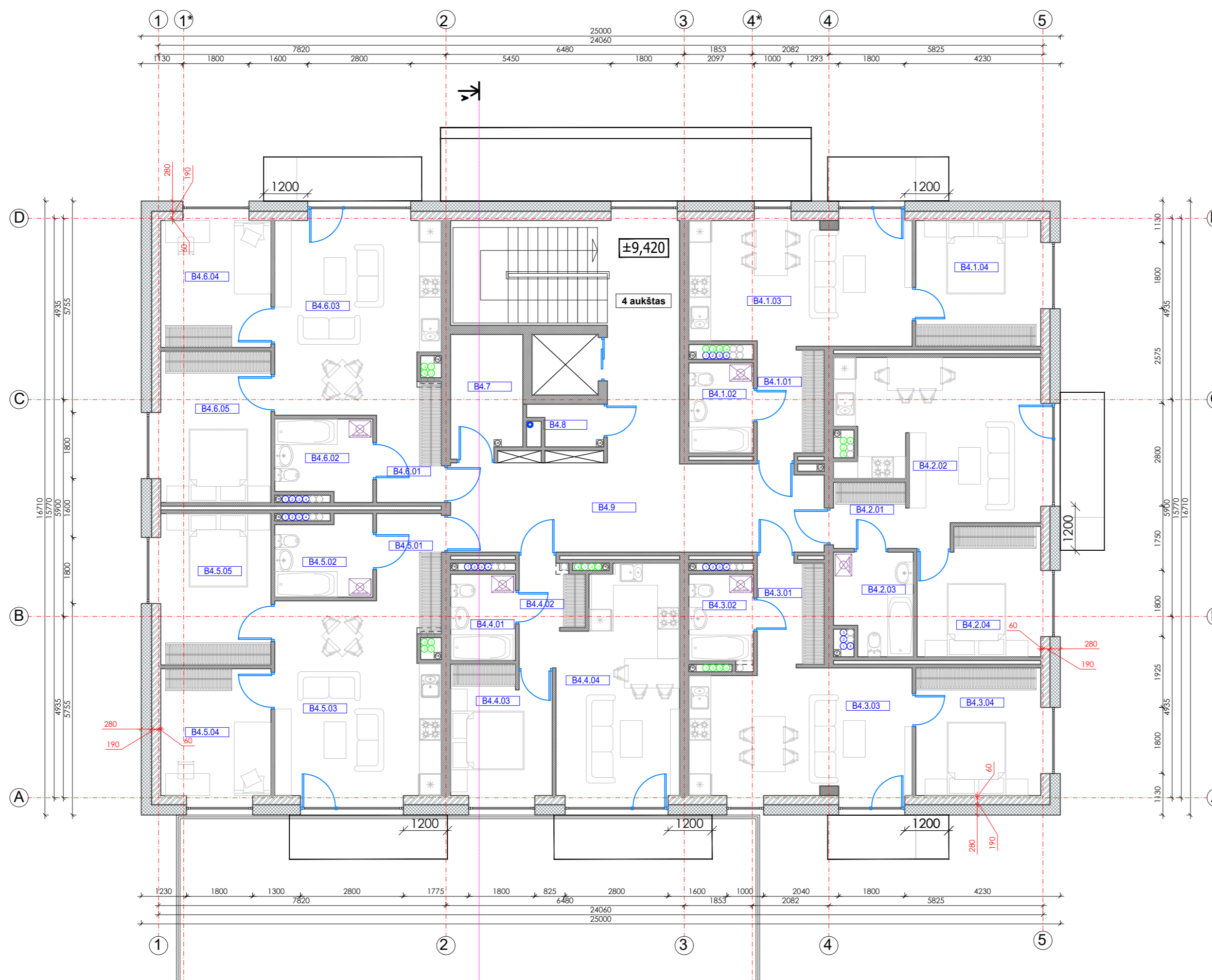
*Pastaba. Plotas neskaiciuojamas į bendrą plotą.

Kval. patv. dok. Nr.	Žirgų g. 19, Antezėriai, Vilnius r. Tel.: +370 671 95367 El. paštas: globalus.projektavimas@gmail.com				Statinio pavadinimas: Daugiabučių gyvenamųjų namų Bajorų kel. 29, Vilniuje, statybos projektas			
	Atestato Nr.	Pareigos	Vardas, pavardė	Parašas	Data	Brežinio pavadinimas: B namas. Antro aukšto planas, M1:100	Laida A	
		Arch.	Jelena Gavrilova		2021			
Kalba: LT	Statytojo (užsakovo) pavadinimas: UAB „RE-SPV-2“				Dokumento žymuo: GP19-314-PP-BR-B.02		Lapas 1	Lapų 1



Aukštas	Nr.	PATALPOS PAVADINIMAS	Plotas, m²
3	BUTAS 1		
	B3.1.01	Koridorius	4,92
	B3.1.02	Vonios kambarys	4,50
	B3.1.03	Virtuvė-svetainė-valgomasis	20,50
	B3.1.04	Kambarys	11,20
		41,12	
3	BUTAS 2		
	B3.2.01	Koridorius	4,38
	B3.2.02	Virtuvė-svetainė-valgomasis	21,77
	B3.2.03	Kambarys	10,78
	B3.2.04	Vonios kambarys	5,65
		42,58	
3	BUTAS 3		
	B3.3.01	Koridorius	5,01
	B3.3.02	Vonios kambarys	4,46
	B3.3.03	Virtuvė-svetainė-valgomasis	20,70
	B3.3.04	Kambarys	11,36
		41,53	
3	BUTAS 4		
	B3.4.01	Vonios kambarys	4,46
	B3.4.02	Koridorius	3,07
	B3.4.03	Kambarys	9,65
	B3.4.04	Virtuvė-svetainė-valgomasis	20,53
		37,71	
3	BUTAS 5		
	B3.5.01	Koridorius	4,18
	B3.5.02	Vonios kambarys	5,68
	B3.5.03	Virtuvė-svetainė-valgomasis	23,48
	B3.5.04	Kambarys	9,91
	B3.5.05	Kambarys	11,82
		55,07	
3	BUTAS 6		
	B3.6.01	Koridorius	4,18
	B3.6.02	Vonios kambarys	5,68
	B3.6.03	Virtuvė-svetainė-valgomasis	23,48
	B3.6.04	Kambarys	9,91
	B3.6.05	Kambarys	11,82
		55,07	
3	BENDROS PATALPOS		
	B3.7	Pagalbinė patalpa	6,39
	B3.8	Pagalbinė patalpa	2,40
	B3.9	Koridorius	37,31
		IŠ VISO: 319,18	
*Pastaba. Plotas neskaičiuojamas į bendrą plotą.			

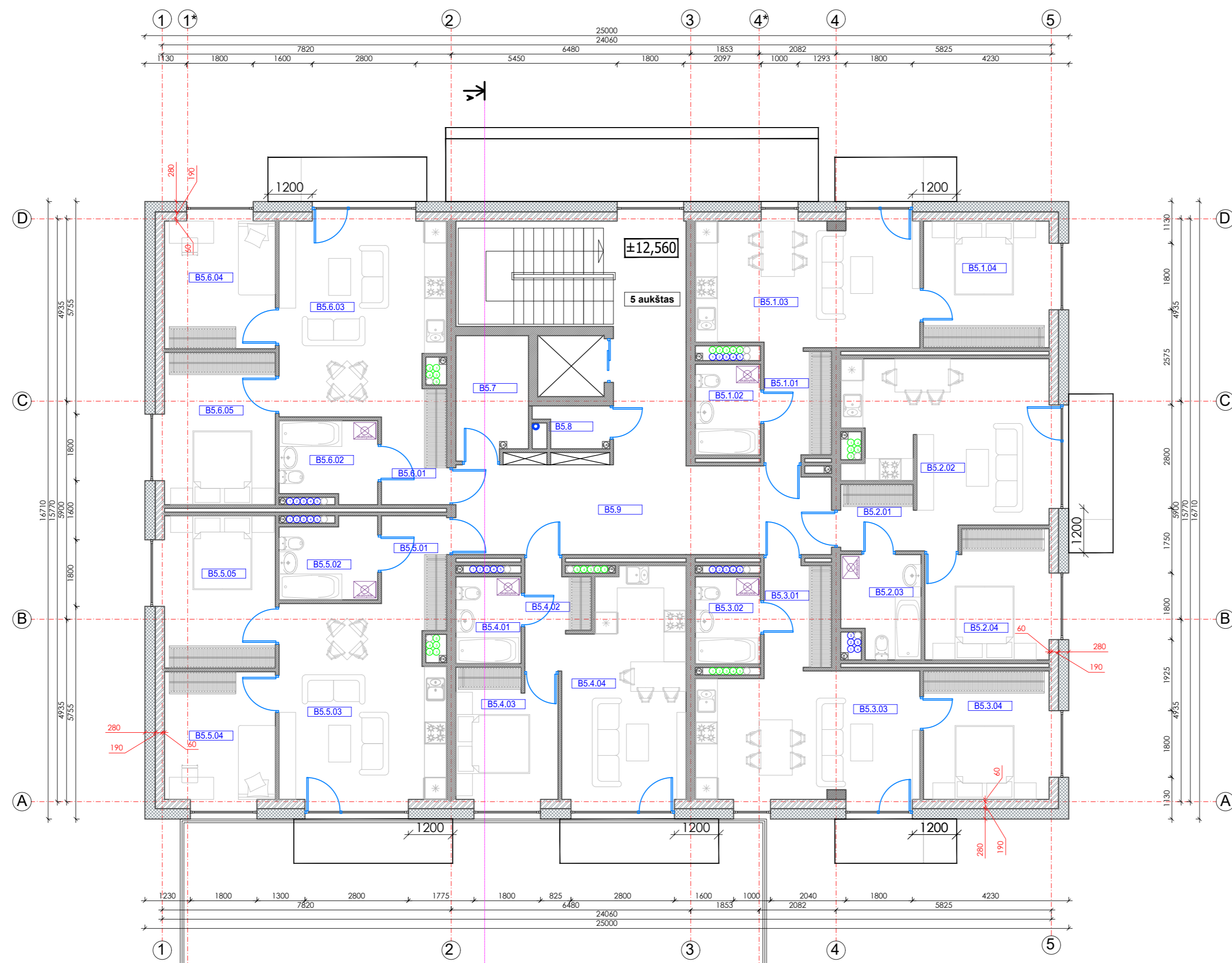
Kval. patv. dok. Nr.	Žirgų g. 19, Antezėriai, Vilnius r. Tel.: +370 671 95367 El. paštas: globalus.projektavimas@gmail.com				Statinio pavadinimas: Daugiabučių gyvenamųjų namų Bajorų kel. 29, Vilniuje, statybos projektas			
	Atestato Nr.	Pareigos	Vardas, pavardė	Parašas	Data	Brėžinio pavadinimas: B namas. Trečio aukšto planas, M1:100	Laida A	
		Arch.	Jelena Gavrilova		2021			
Kalba: LT	Statytojo (užsakovo) pavadinimas: UAB „RE-SPV-2“				Dokumento žymuo: GP19-314-PP-BR-B.03		Lapas 1	Lapų 1



Aukštas	Nr.	PATALPOS PAVADINIMAS	Plotas, m ²	
4	BUTAS 1			
	B4.1.01	Koridorius	5.10	
	B4.1.02	Vonios kambarys	4.31	
	B4.1.03	Virtuvė-svetainė-valgomasis	20.50	
	B4.1.04	Kambarys	11.20	
		41.11		
4	BUTAS 2			
	B4.2.01	Koridorius	4.38	
	B4.2.02	Virtuvė-svetainė-valgomasis	21.59	
	B4.2.03	Kambarys	10.78	
B4.2.04	Vonios kambarys	5.49		
		42.24		
4	BUTAS 3			
	B4.3.01	Koridorius	5.01	
	B4.3.02	Vonios kambarys	4.29	
	B4.3.03	Virtuvė-svetainė-valgomasis	20.62	
B4.3.04	Kambarys	11.36		
		41.28		
4	BUTAS 4			
	B4.4.01	Vonios kambarys	4.14	
	B4.4.02	Koridorius	3.01	
	B4.4.03	Kambarys	9.64	
B4.4.04	Virtuvė-svetainė-valgomasis	20.63		
		37.32		
4	BUTAS 5			
	B4.5.01	Koridorius	4.19	
	B4.5.02	Vonios kambarys	5.59	
	B4.5.03	Virtuvė-svetainė-valgomasis	23.50	
	B4.5.04	Kambarys	9.91	
B4.5.05	Kambarys	11.82		
		55.01		
4	BUTAS 6			
	B4.6.01	Koridorius	4.19	
	B4.6.02	Vonios kambarys	5.59	
	B4.6.03	Virtuvė-svetainė-valgomasis	23.50	
	B4.6.04	Kambarys	9.91	
B4.6.05	Kambarys	11.82		
		55.01		
4	BENDROS PATALPOS			
	B4.7	Pagalbinė patalpa	6.39	
	B4.8	Pagalbinė patalpa	2.40	
B4.9	Koridorius	37.31		
		IŠ VISO: 318.07		


*Pastaba. Plotas neskaiciuojamas į bendrą plotą.

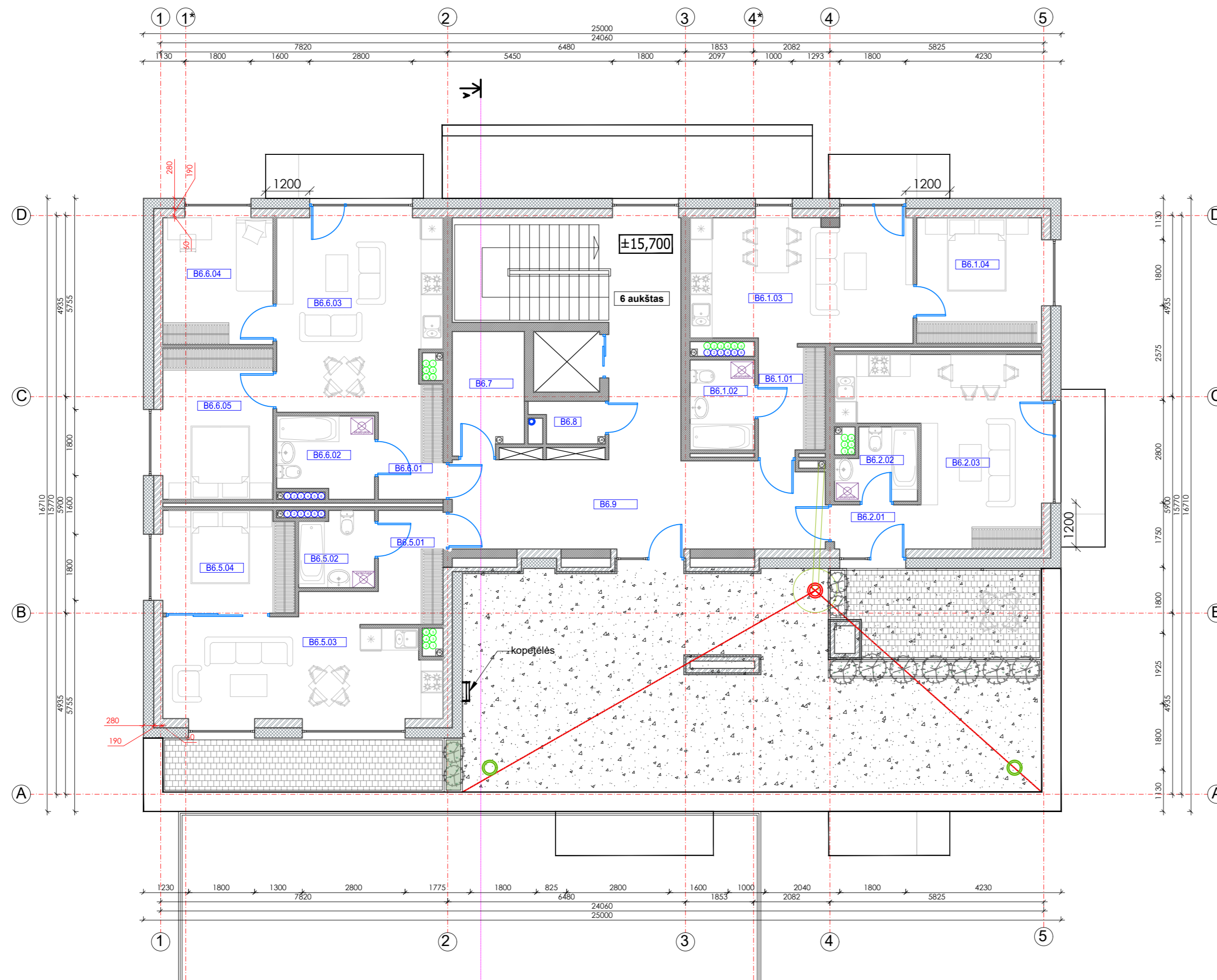
Kval. patv. dok. Nr.	Žirgų g. 19, Antezėriai, Vilnius r. Tel.: +370 671 95367 El. paštas: globalus.projektavimas@gmail.com				Statinio pavadinimas: Daugiabučių gyvenamųjų namų Bajorų kel. 29, Vilniuje, statybos projektas			
	Atestato Nr.	Pareigos	Vardas, pavardė	Parašas	Data	Brėžinio pavadinimas: B namas. Ketvirtos aukšto planas, M1:100	Laida A	
		Arch.	Jelena Gavrilova		2021			
Kalba: LT	Statytojo (užsakovo) pavadinimas: UAB „RE-SPV-2“				Dokumento žymuo: GP19-314-PP-BR-B.04		Lapas 1	Lapų 1



Aukštas	Nr.	PATALPOS PAVADINIMAS	Plotas, m ²
5	BUTAS 1		
	B5.1.01	Koridorius	5.10
	B5.1.02	Vonios kambarys	4.31
	B5.1.03	Virtuvė-svetainė-valgomasis	20.50
	B5.1.04	Kambarys	11.20
		41.11	
5	BUTAS 2		
	B5.2.01	Koridorius	4.38
	B5.2.02	Virtuvė-svetainė-valgomasis	21.59
	B5.2.03	Kambarys	10.78
	B5.2.04	Vonios kambarys	5.49
		42.24	
5	BUTAS 3		
	B5.3.01	Koridorius	5.01
	B5.3.02	Vonios kambarys	4.15
	B5.3.03	Virtuvė-svetainė-valgomasis	20.70
	B5.3.04	Kambarys	11.36
		41.22	
5	BUTAS 4		
	B5.4.01	Vonios kambarys	4.14
	B5.4.02	Koridorius	2.91
	B5.4.03	Kambarys	9.64
	B5.4.04	Virtuvė-svetainė-valgomasis	20.53
		37.22	
5	BUTAS 5		
	B5.5.01	Koridorius	4.19
	B5.5.02	Vonios kambarys	5.59
	B5.5.03	Virtuvė-svetainė-valgomasis	23.39
	B5.5.04	Kambarys	9.91
	B5.5.05	Kambarys	11.82
		54.90	
5	BUTAS 6		
	B5.6.01	Koridorius	4.19
	B5.6.02	Vonios kambarys	5.59
	B5.6.03	Virtuvė-svetainė-valgomasis	23.39
	B5.6.04	Kambarys	9.91
	B5.6.05	Kambarys	11.82
		54.90	
5	BENDROS PATALPOS		
	B5.7	Pagalbinė patalpa	6.39
	B5.8	Pagalbinė patalpa	2.40
	B5.9	Koridorius	37.31
		IŠ VISO: 317.69	

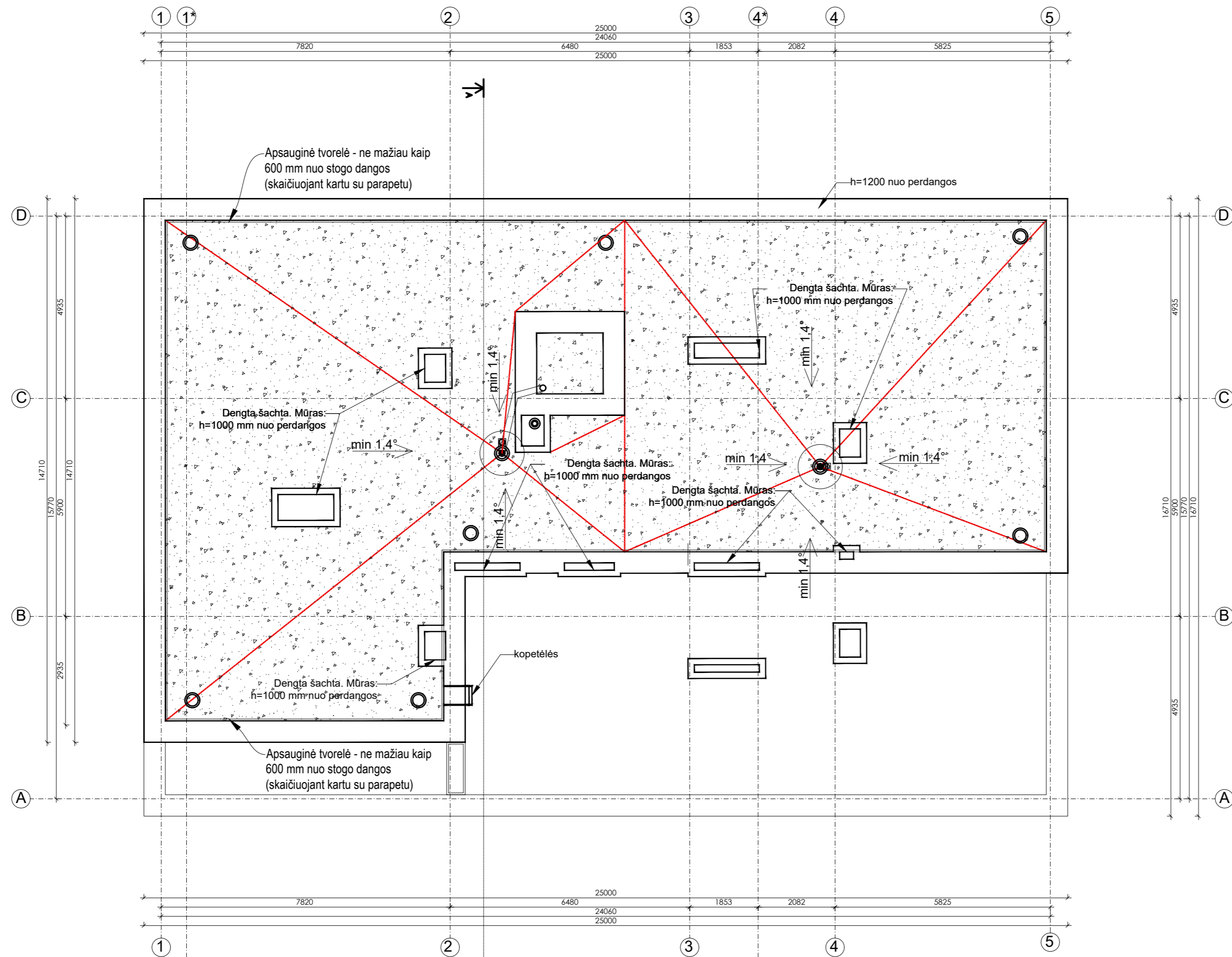
*Pastaba. Plotas neskaiciuojamas į bendrą plotą.

Kval. patv. dok. Nr.	 Žirgų g. 19, Antezėriai, Vilnius r. Tel.: +370 671 95367 El. paštas: globalus.projektavimas@gmail.com				Statinio pavadinimas: Daugiabučių gyvenamųjų namų Bajorų kel. 29, Vilniuje, statybos projektas			
	Atestato Nr.	Pareigos	Vardas, pavardė	Parašas	Data	Brėžinio pavadinimas: B namas. Penkto aukšto planas, M1:100	Laida A	
	A1213	PV	Joana Janulevičienė		2021			
		Arch.	Jelena Gavrilova		2021			
Kalba: LT	Statytojo (užsakovo) pavadinimas: UAB „RE-SPV-2“				Dokumento žymuo: GP19-314-PP-BR-B.05		Lapas 1	Lapų 1






Aukštas	Nr.	PATALPOS PAVADINIMAS	Plotas, m ²
BUTAS 1			
6	B6.1.01	Koridorius	5.10
	B6.1.02	Vonios kambarys	4.31
	B6.1.03	Virtuvė-svetainė-valgomasis	20.50
	B6.1.04	Kambarys	11.20
			41.11
BUTAS 2			
6	B6.2.01	Koridorius	2.83
	B6.2.02	Vonios kambarys	4.00
	B6.2.04	Virtuvė-svetainė-valgomasis	21.80
			25.80
BUTAS 5			
6	B6.5.01	Koridorius	5.93
	B6.5.02	Vonios kambarys	4.11
	B6.5.03	Virtuvė-svetainė-valgomasis	21.06
	B6.5.04	Kambarys	9.91
			41.01
BUTAS 6			
6	B6.6.01	Koridorius	4.19
	B6.6.02	Vonios kambarys	5.59
	B6.6.03	Virtuvė-svetainė-valgomasis	23.39
	B6.6.04	Kambarys	9.91
	B6.6.05	Kambarys	11.82
			54.90
BENDROS PATALPOS			
6	B6.7	Pagalbinė patalpa	6.39
	B6.8	Pagalbinė patalpa	2.40
	B6.9	Koridorius	37.31
			IS VISO: 208.92
*Pastaba. Plotas neskaiciuojamas į bendrą plotą.			

Kval. patv. dok. Nr.	Žirgų g. 19, Antezėriai, Vilnius r. Tel.: +370 671 95367 El. paštas: globalus.projektavimas@gmail.com				Statinio pavadinimas:	
	Daugiabučių gyvenamųjų namų Bajorų kel. 29, Vilniuje, statybos projektas					
Atestato Nr.	Pareigos	Vardas, pavardė	Parašas	Data	Brėžinio pavadinimas:	
A1213	PV	Joana Janulevičienė		2021	B namas. Šešto aukšto planas, M1:100	
	Arch.	Jelena Gavrilova		2021	Laida	
					A	
Kalba: LT	Statytojo (užsakovo) pavadinimas:				Dokumento žymuo:	
	UAB „RE-SPV-2“				GP19-314-PP-BR-B.06	
					Lapas	Lapų
					1	1




SUTARTINIAI ŽYMĖJIMAI:

-  ĮLAJA
-  ĮRENGIAMA NAUJA STOGO DANGA
-  STOGO DANGOS VĒDINIMO KAMINELIAI - min. h=325 mm, Ø110 mm.

PASTABOS:

1. ĮRENGIAMAS SUTAPDINTAS STOGAS SU PARAPETU, VIRŠ KURIO ĮRENGIAMA DVIEJŲ SLUOKSNIŲ BITUMINĖ DANGA.
2. STOGO SUSIJUNGIMO VIETOSE SU VERTIKALIAIS PAVIRŠIAIS, PASTARIEJI TURI BŪTI PADENGTI HIDROIZOLIACINE DANGA NUO STOGO VIRŠAUS AUKŠTŲN NE MAŽIAU KAIP 300 MM.
3. HIDROIZOLIACINĖS DANGOS KRAŠTAS VERTIKALIAME PAVIRŠIUJE TURI BŪTI PATIKIMAI UŽSANDARINTAS, KAD Į STOGO KONSTRUKCIJAS NEPATEKTŲ VANDUO.
4. ĮRENGIAMOS ĮLAJOS. FORMUOJAMI STOGO NUOLYDŽIAI TURI BŪTI ĮRENGIAMI TAIP, KAD LIETAUS VANDUO SUBĖGTŲ Į ĮLAJAS.
5. 60-80 M2 STOGO PLOTE TURI BŪTI ĮRENGTAS NE MAŽIAU KAIP VIENAS STOGO DANGOS VĒDINIMO KAMINĖLIS.
6. PARAPETŲ VIRŠAUS NUOLYDIS TURI BŪTI Į STOGO PUSĖ IR NE MAŽESNIS KAIP 2,0%.
7. ESANT POREIKIUI STOGO PERIMETRU ĮRENGIAMA APSAUGINĖ TVORELĖ, AUKŠTIS (KARTU SU PARAPETU) NE MAŽIAU 600 MM NUO NAUJOS STOGO DANGOS.
8. STOGAS TURI TENKINTI BROOF(T1) REIKALAVIMUS.
9. DETALIZACIJĄ, DARBO EILIŠKUMĄ TIKSLINTI STATYBŲ STADIJOJE.
10. MATMENIS TIKSLINTI VIETOJE, PRIEŠ UŽSAKANT GAMINIUS IR ATLIKANT MONTAVIMO DARBUS.
11. REIKALAVIMAI DARBAMS PATEIKTI TECHNINĖSE SPECIFIKACIJOSE.
12. MATMENYS NURODYTI MILIMETRAIS.
13. INŽINERINIŲ ANŲ MŪRO AUKŠTIS NUO STOGO DANGOS TURI BŪTI DAUGIAU KAIP 300MM.

Kval. patv. dok. Nr.	 Žirgų g. 19, Antakalnis, Vilnius r. Tel.: +370 671 95367 El. paštas: globalus.projektavimas@gmail.com			Statinio pavadinimas:	
	Daugiabučių gyvenamųjų namų Bajorų kel. 29, Vilniuje, statybos projektas				
Atestato Nr.	Pareigos	Vardas, pavardė	Parašas	Data	Brėžinio pavadinimas:
A1213	PV	Joana Janulevičienė		2021	B namas. Stogo planas, M1:100
	Arch.	Jelena Gavrilova		2021	
Kalba: LT	Statytojo (užsakovo) pavadinimas:			Dokumento žymuo:	
	UAB „RE-SPV-2“			GP19-314-PP-BR-B.07	
				Lapas	Lapų
				1	1

B namas



Kval. patv. dok. Nr.	Žirgų g. 19, Antezėriai, Vilnius r. Tel.: +370 671 95367 El. paštas: globalus.projektavimas@gmail.com			Statinio pavadinimas:		
				Daugiabučių gyvenamųjų namų Bajorų kel. 29, Vilniuje, statybos projektas		
Atestato Nr.	Pareigos	Vardas, pavardė	Parašas	Data	Brežinio pavadinimas:	Laida
A1213	PV	Joana Janulevičienė		2021	B namas. Fasadas 1-5, M 1:100	A
	Arch.	Jelena Gavrilova		2021		
Kalba: LT	Statytojo (užsakovo) pavadinimas:			Dokumento žymuo:		Lapas
	UAB „RE-SPV-2“			GP19-314-PP-BR-B.08		Lapų
						1
						1



Kval. patv. dok. Nr.		Žirgų g. 19, Antakalnis, Vilnius r. Tel.: +370 671 95367 El. paštas: globalus.projektavimas@gmail.com		Statinio pavadinimas:	
A1213		Arch. Pareigos		Daugiabučių gyvenamųjų namų Bajorų kel. 29, Vilniuje, statybos projektas	
Arch. Pareigos		Vardas, pavardė		Brėžinio pavadinimas:	
Arch. Pareigos		Vardas, pavardė		B namas. Fasadas 5-1, M 1:100	
Arch. Pareigos		Vardas, pavardė		Laida	
Arch. Pareigos		Vardas, pavardė		A	
Arch. Pareigos		Vardas, pavardė		Statytojo (užsakovo) pavadinimas:	
Arch. Pareigos		Vardas, pavardė		Dokumento žymuo:	
Arch. Pareigos		Vardas, pavardė		GP19-314-PP-BR-B.09	
Arch. Pareigos		Vardas, pavardė		Lapas	Lapų
Arch. Pareigos		Vardas, pavardė		1	1

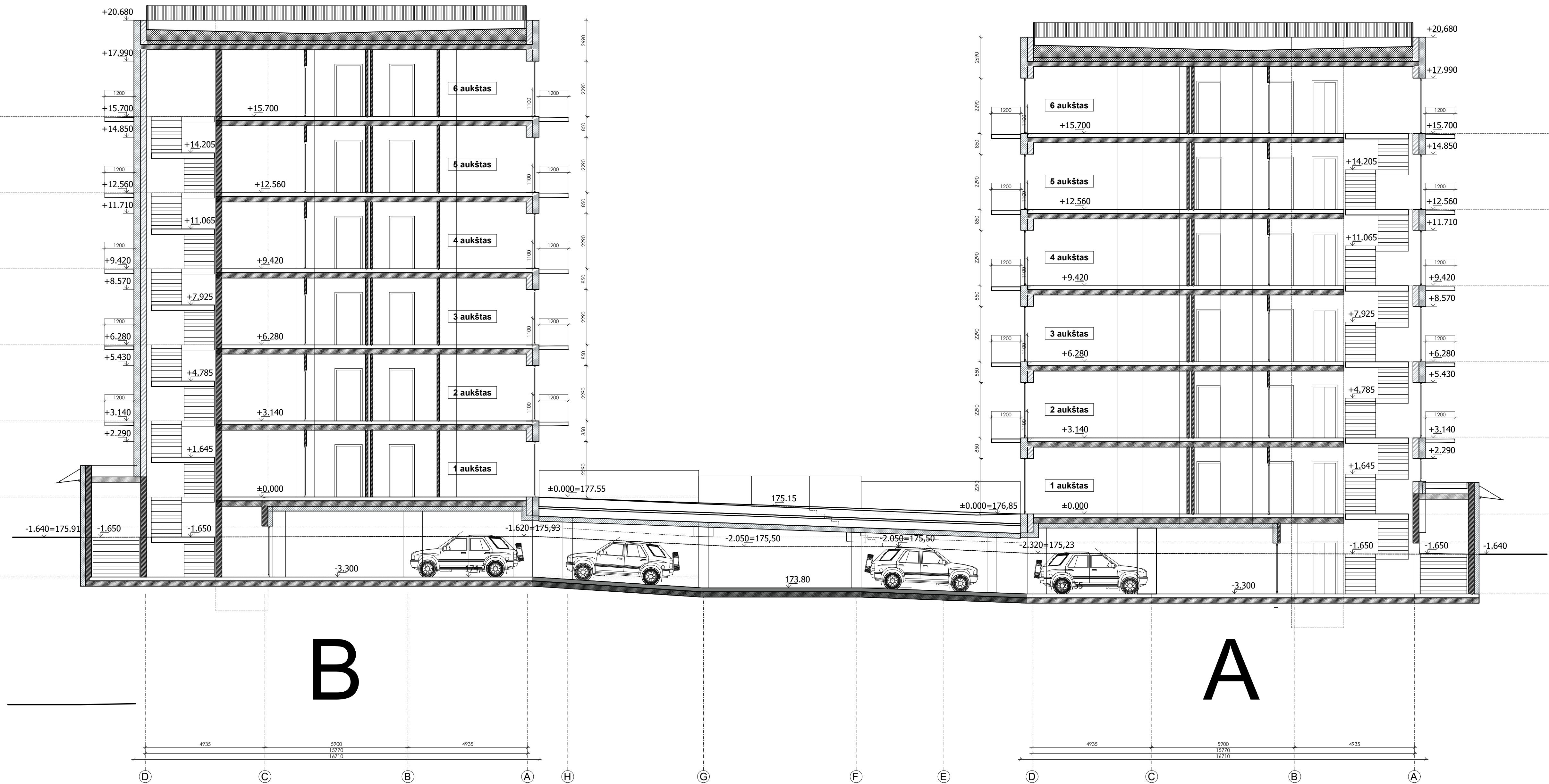
B namas



Kval. patv. dok. Nr.		Žirgų g. 19, Antezerial, Vilnius r. Tel.: +370 671 95367 El. paštas: globalus.projektavimas@gmail.com		Statinio pavadinimas:	
A1213		Arch.		Daugiabučių gyvenamųjų namų Bajorų kel. 29, Vilniuje, statybos projektas	
Pareigos		Vardas, pavardė		Brezinio pavadinimas:	
PV		Joana Janulevičienė		B namas. Fasadai D-A, A-D, M 1:100	
Arch.		Jelena Gavrilova		Laida	
2021		2021		A	
Kalba: LT		Statytojo (užsakovo) pavadinimas:		Dokumento žymuo:	
		UAB „RE-SPV-2“		GP19-314-PP-BR-B.10	
				Lapas	Lapų
				1	1


A namas

B namas



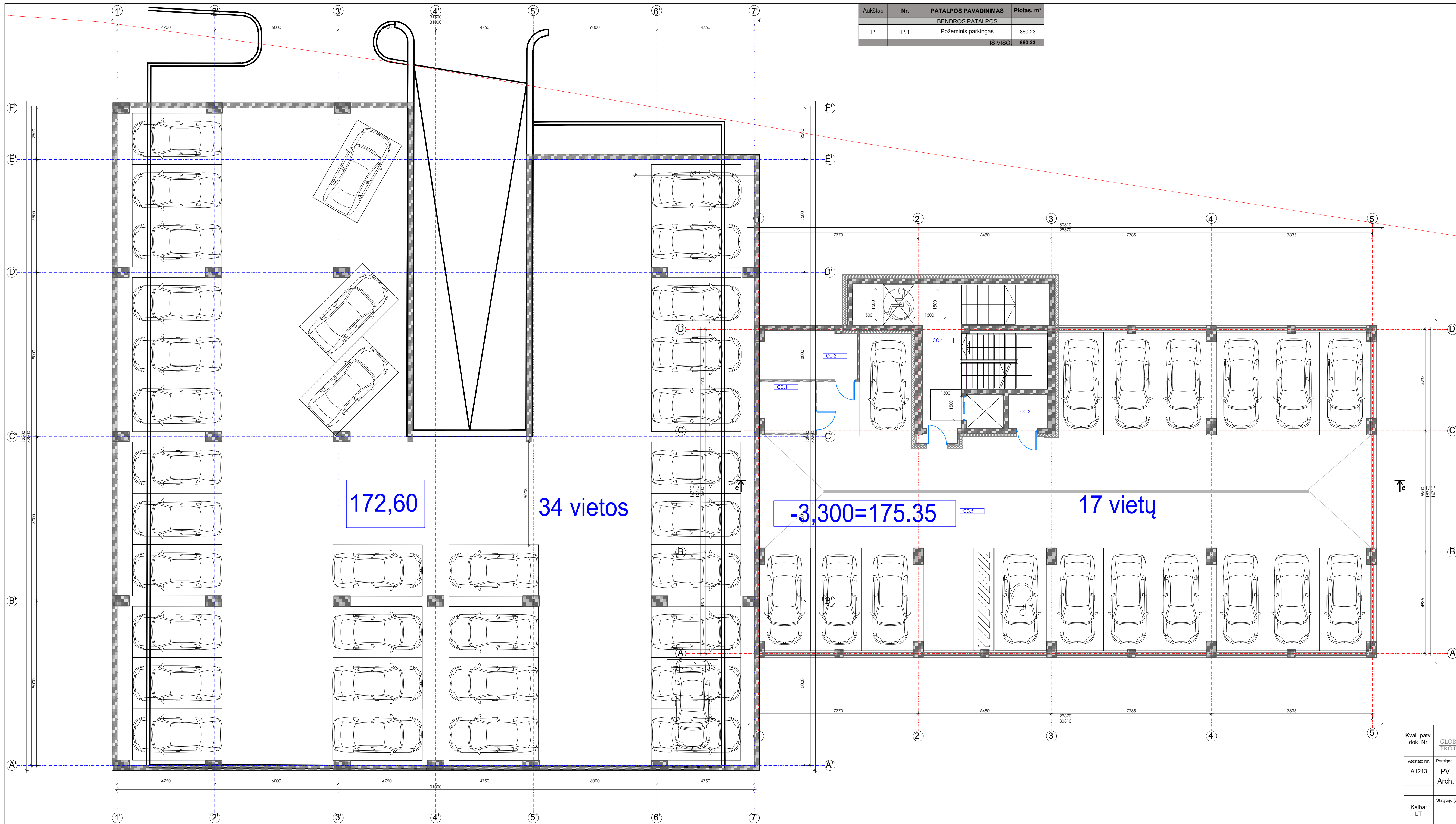
B

A

Kval. patv. dok. Nr.	 Žemų g. 18, Antakalnis, Vilnius r. Tel.: +370 671 95367 El. paštas: globalus.projektavimas@gmail.com			Statinio pavadinimas:	
Atleisto Nr.	Pareigos	Vardas, pavardė	Parašas	Data	Daugiabučių gyvenamųjų namų Bajorų kel. 29, Vilniuje, statybos projektas
A1213	PV	Joana Janulevičienė		2021	Brežnio pavadinimas: A namas. B namas. Pjūvis A-A, M 1:100
	Arch.	Jelena Gavrilova		2021	
Kalba:	Stalytojo (užsakovo) pavadinimas:			Dokumento žymuo:	
LT	UAB „RE-SPV-2“			GP19-314-PP-BR-A.12	
				Lapas	Lapų
				1	1

C namas. Cokolinis aukštas

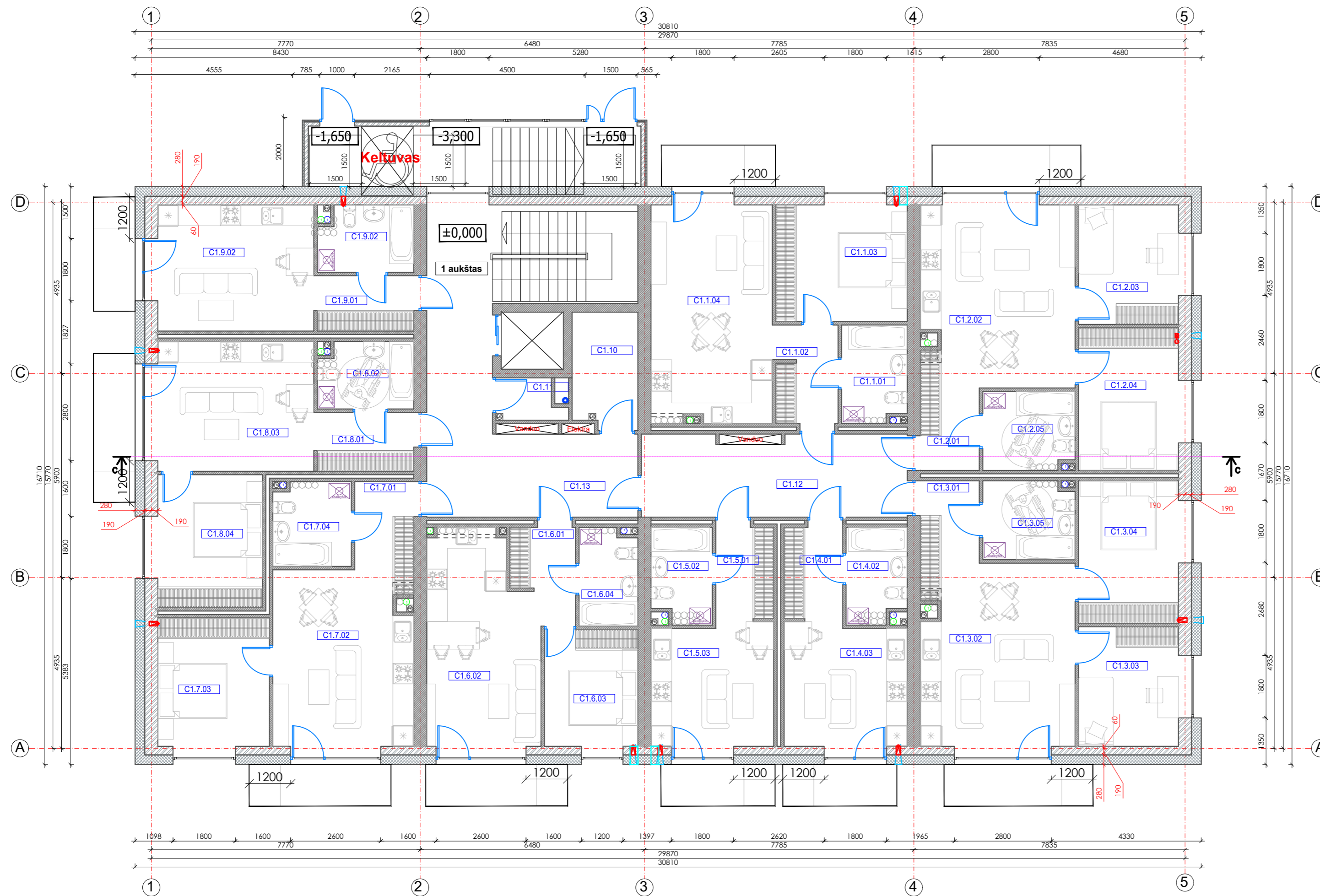
Aukštas	Nr.	PATALPOS PAVADINIMAS	Plotas, m ²
		BENDROS PATALPOS	
P	P.1	Požeminis parkingas	860,23
IŠ VISO:			860,23



Aukštas	Nr.	PATALPOS PAVADINIMAS	Plotas, m ²
		BENDROS PATALPOS	
C	CC.1	Techninė patalpa. Vandentiekio įvadas	6,53
	CC.2	Techninė patalpa. Šilumos punktas	11,14
	CC.3	Techninė patalpa. Slipniosios srovės	3,12
	CC.4	Laiptinės erdvė	15,40*
	CC.5	Lauko parkingas	402,73*
IŠ VISO:			20,79
*Pastaba. Plotas neskaiciuojamas į bendrą plotą.			

Kval. patv. dok. Nr.	Žilpa g. 10, Antakalnis, Vilnius r. Tel.: +370 671 95387 El. paštas: globalus.projektavimas@gmail.com			Statinio pavadinimas:			
	Alėstato Nr.	Pareigos	Vardas, pavardė	Parašas	Data	Daugiabučių gyvenamųjų namų Bajorų kel. 29, Vilniuje, statybos projektas	
A1213	PV	Joana Janulevičienė			2021	Brėžinio pavadinimas:	
	Arch.	Jelena Gavrilova			2021	C namas. Cokolinio aukšto planas, M1:100	
Kalba: LT	Statytojo (užsakovo) pavadinimas:				Dokumento žymuo:	Lapas	Lspų
	UAB „RE-SPV-2“				GP19-314-PP-BR-C.001	1	1

C namas. 1 aukštas



Aukštas	Nr.	PATALPOS PAVADINIMAS	Plotas, m ²
1	BUTAS 1		
	C1.1.01	Vonios kambarys	5.14
	C1.1.02	Koridorius	5.17
	C1.1.03	Kambarys	12.82
C1.1.04	Virtuvė-svetainė-valgomasis	21.99	
		45.12	
1	BUTAS 2		
	C1.2.01	Koridorius	4.05
	C1.2.02	Virtuvė-svetainė-valgomasis	23.29
	C1.2.03	Kambarys	9.96
	C1.2.04	Kambarys	11.89
C1.2.05	Vonios kambarys	5.82	
		55.01	
1	BUTAS 3		
	C1.3.01	Koridorius	4.05
	C1.3.02	Virtuvė-svetainė-valgomasis	23.29
	C1.3.03	Kambarys	9.96
	C1.3.04	Kambarys	11.89
C1.3.05	Vonios kambarys	5.82	
		55.01	
1	BUTAS 4		
	C1.4.01	Koridorius	4.44
	C1.4.02	Vonios kambarys	4.55
C1.4.03	Virtuvė-svetainė-valgomasis	12.56	
		21.55	
1	BUTAS 5		
	C1.5.01	Koridorius	4.40
	C1.5.02	Vonios kambarys	4.55
C1.5.03	Virtuvė-svetainė-valgomasis	12.50	
		21.45	
1	BUTAS 6		
	C1.6.01	Koridorius	4.44
	C1.6.02	Virtuvė-svetainė-valgomasis	18.85
	C1.6.03	Kambarys	9.11
C1.6.04	Vonios kambarys	4.57	
		36.97	
1	BUTAS 7		
	C1.7.01	Koridorius	4.33
	C1.7.02	Virtuvė-svetainė-valgomasis	20.40
	C1.7.03	Kambarys	11.94
C1.7.04	Vonios kambarys	5.32	
		41.99	
1	BUTAS 8		
	C1.8.01	Koridorius	4.73
	C1.8.02	Vonios kambarys	5.05
	C1.8.03	Virtuvė-svetainė-valgomasis	17.01
C1.8.04	Kambarys	11.60	
		38.39	
1	BUTAS 9		
	C1.9.01	Koridorius	4.45
	C1.9.02	Vonios kambarys	4.97
C1.9.03	Virtuvė-svetainė-valgomasis	16.43	
		25.85	
1	BENDROS PATALPOS		
	C1.10	Pagalbinė patalpa	6.24
	C1.11	Pagalbinė patalpa	2.53
	C1.12	Koridorius	17.84
C1.13	Laiptinės erdvė	27.22*	
		IŠ VISO! 367.95	
*Pastaba. Plotas neskaiciuojamas į bendrą plotą.			

Kval. patv. dok. Nr.	Žirgų g. 19, Antezėriai, Vilnius r. Tel.: +370 671 95367 El. paštas: globalus.projektavimas@gmail.com				Statinio pavadinimas: Daugiabučių gyvenamųjų namų Bajorų kel. 29, Vilniuje, statybos projektas			
	Atestato Nr.	Pareigos	Vardas, pavardė	Parašas	Data	Brežinio pavadinimas: C namas. Pirmo aukšto planas, M1:100	Laida A	
Kalba: LT	Stalytojo (užsakovo) pavadinimas: UAB „RE-SPV-2“				Dokumento žymuo: GP19-314-PP-BR-C.01		Lapas 1	Lapų 1

C namas. 2 aukštas



Aukštas	Nr.	PATALPOS PAVADINIMAS	Plotas, m ²
2	BUTAS 1		
	C2.1.01	Vonios kambarys	5.08
	C2.1.02	Koridorius	5.17
	C2.1.03	Kambarys	12.82
C2.1.04	Virtuvė-svetainė-valgomasis	21.93	
		45.00	
2	BUTAS 2		
	C2.2.01	Koridorius	4.05
	C2.2.02	Virtuvė-svetainė-valgomasis	23.29
	C2.2.03	Kambarys	9.96
	C2.2.04	Kambarys	11.89
C2.2.05	Vonios kambarys	5.76	
		54.95	
2	BUTAS 3		
	C2.3.01	Koridorius	4.05
	C2.3.02	Virtuvė-svetainė-valgomasis	23.29
	C2.3.03	Kambarys	9.96
	C2.3.04	Kambarys	11.89
C2.3.05	Vonios kambarys	5.76	
		54.95	
2	BUTAS 4		
	C2.4.01	Koridorius	4.44
	C2.4.02	Vonios kambarys	4.46
C2.4.03	Virtuvė-svetainė-valgomasis	12.56	
		21.46	
2	BUTAS 5		
	C2.5.01	Koridorius	4.40
	C2.5.02	Vonios kambarys	4.46
C2.5.03	Virtuvė-svetainė-valgomasis	12.50	
		21.36	
2	BUTAS 6		
	C2.6.01	Koridorius	4.44
	C2.6.02	Virtuvė-svetainė-valgomasis	18.78
	C2.6.03	Kambarys	9.11
C2.6.04	Vonios kambarys	4.51	
		36.84	
2	BUTAS 7		
	C2.7.01	Koridorius	4.33
	C2.7.02	Virtuvė-svetainė-valgomasis	20.40
	C2.7.03	Kambarys	11.94
C2.7.04	Vonios kambarys	5.26	
		41.93	
2	BUTAS 8		
	C2.8.01	Koridorius	4.73
	C2.8.02	Vonios kambarys	4.95
	C2.8.03	Virtuvė-svetainė-valgomasis	17.01
C2.8.04	Kambarys	11.60	
		38.29	
2	BUTAS 9		
	C2.9.01	Koridorius	4.45
	C2.9.02	Vonios kambarys	4.87
C2.9.03	Virtuvė-svetainė-valgomasis	16.43	
		25.75	
2	BENDROS PATALPOS		
	C2.10	Pagalbinė patalpa	6.24
	C2.11	Pagalbinė patalpa	2.53
	C2.12	Koridorius	17.84
C2.13	Laiptinės erdvė	27.22*	
		IŠ VISO! 367.14	
*Pastaba. Plotas neskaiciuojamas į bendrą plotą.			

Kval. patv. dok. Nr.	Žirgų g. 19, Antakalnis, Vilnius r. Tel.: +370 671 95367 El. paštas: globalus.projektavimas@gmail.com			Statinio pavadinimas: Daugiabučių gyvenamųjų namų Bajorų kel. 29, Vilniuje, statybos projektas	
	Atestato Nr.	Pareigos	Vardas, pavardė	Parašas	Data
	A1213	PV	Joana Janulevičienė		2021
		Arch.	Jelena Gavrilova		2021
Kalba: LT	Stalytojo (užsakovo) pavadinimas: UAB „RE-SPV-2“			Dokumentų žymuo: GP19-314-PP-BR-C.02	
				Lapas	Lapų
			1	1	

C namas. 3 aukštas



Aukštas	Nr.	PATALPOS PAVADINIMAS	Plotas, m ²	
3	BUTAS 1			
	C3.1.01	Vonios kambarys	5.19	
	C3.1.02	Koridorius	5.17	
	C3.1.03	Kambarys	13.03	
	C3.1.04	Virtuvė-svetainė-valgomasis	22.23	
		45.62		
3	BUTAS 2			
	C3.2.01	Koridorius	4.20	
	C3.2.02	Virtuvė-svetainė-valgomasis	23.46	
	C3.2.03	Kambarys	9.96	
	C3.2.04	Vonios kambarys	11.89	
	C3.2.05	Vonios kambarys	5.69	
		55.20		
3	BUTAS 3			
	C3.3.01	Koridorius	4.20	
	C3.3.02	Virtuvė-svetainė-valgomasis	23.46	
	C3.3.03	Kambarys	9.96	
	C3.3.04	Kambarys	11.89	
	C3.3.05	Vonios kambarys	5.69	
		55.20		
3	BUTAS 4			
	C3.4.01	Koridorius	4.44	
	C3.4.02	Vonios kambarys	4.51	
	C3.4.03	Virtuvė-svetainė-valgomasis	12.70	
		21.65		
3	BUTAS 5			
	C3.5.01	Koridorius	4.40	
	C3.5.02	Vonios kambarys	4.52	
	C3.5.03	Virtuvė-svetainė-valgomasis	12.72	
		21.64		
3	BUTAS 6			
	C3.6.01	Koridorius	4.44	
	C3.6.02	Virtuvė-svetainė-valgomasis	19.11	
	C3.6.03	Kambarys	9.33	
	C3.6.04	Vonios kambarys	4.62	
		37.50		
3	BUTAS 7			
	C3.7.01	Koridorius	4.50	
	C3.7.02	Virtuvė-svetainė-valgomasis	20.56	
	C3.7.03	Kambarys	11.94	
	C3.7.04	Vonios kambarys	5.20	
		42.20		
3	BUTAS 8			
	C3.8.01	Koridorius	4.84	
	C3.8.02	Vonios kambarys	4.98	
	C3.8.03	Virtuvė-svetainė-valgomasis	17.01	
	C3.8.04	Kambarys	11.60	
		38.43		
3	BUTAS 9			
	C3.9.01	Koridorius	4.56	
	C3.9.02	Vonios kambarys	4.90	
	C3.9.03	Virtuvė-svetainė-valgomasis	16.43	
		25.89		
3	BENDROS PATALPOS			
	C3.10	Pagalbinė patalpa	6.46	
	C3.11	Pagalbinė patalpa	2.53	
	C3.12	Koridorius	17.84	
	C3.13	Laiptinės erdvė	27.97*	
		IŠ VISO: 370.16		

*Pastaba. Plotas neskaiciuojamas į bendrą plotą.

Kval. patv. dok. Nr.	Žalgis g. 19, Antezėriai, Vilniaus r. Tel.: +370 671 95367 El. paštas: globalus.projekavimas@gmail.com			Statinio pavadinimas: Daugiabučių gyvenamųjų namų Bajorų kel. 29, Vilniuje, statybos projektas		
	Atestato Nr.	Pareigos	Vardas, pavardė	Parašas	Data	Brėžinio pavadinimas: C namas. Trečio aukšto planas, M1:100
	A1213	PV	Joana Janulevičienė		2021	Laida A
		Arch.	Jelena Gavilova		2021	
Kalba: LT	Statytojo (užsakovo) pavadinimas: UAB „RE-SPV-2“			Dokumento žymuo: GP19-314-PP-BR-C.03		Lapas 1
						Lapų 1

C namas. 4 aukštas



Aukštas	Nr.	PATALPOS PAVADINIMAS	Plotas, m ²	
4	BUTAS 1			
	C4.1.01	Vonios kambarys	5.13	
	C4.1.02	Koridorius	5.17	
	C4.1.03	Kambarys	13.03	
C4.1.04	Virtuvė-svetainė-valgomasis	22.22		
			45.55	
4	BUTAS 2			
	C4.2.01	Koridorius	4.20	
	C4.2.02	Virtuvė-svetainė-valgomasis	23.46	
	C4.2.03	Kambarys	9.96	
	C4.2.04	Kambarys	11.89	
C4.2.05	Vonios kambarys	5.60		
			55.11	
4	BUTAS 3			
	C4.3.01	Koridorius	4.20	
	C4.3.02	Virtuvė-svetainė-valgomasis	23.46	
	C4.3.03	Kambarys	9.96	
	C4.3.04	Kambarys	11.89	
C4.3.05	Vonios kambarys	5.60		
			55.11	
4	BUTAS 4			
	C4.4.01	Koridorius	4.44	
	C4.4.02	Vonios kambarys	4.29	
C4.4.03	Virtuvė-svetainė-valgomasis	12.78		
			21.51	
4	BUTAS 5			
	C4.5.01	Koridorius	4.40	
	C4.5.02	Vonios kambarys	4.30	
C4.5.03	Virtuvė-svetainė-valgomasis	12.72		
			21.42	
4	BUTAS 6			
	C4.6.01	Koridorius	4.44	
	C4.6.02	Virtuvė-svetainė-valgomasis	18.66	
	C4.6.03	Kambarys	9.11	
C4.6.04	Vonios kambarys	4.33		
			36.54	
4	BUTAS 7			
	C4.7.01	Koridorius	4.50	
	C4.7.02	Virtuvė-svetainė-valgomasis	20.56	
	C4.7.03	Kambarys	11.94	
C4.7.04	Vonios kambarys	5.14		
			42.14	
4	BUTAS 8			
	C4.8.01	Koridorius	4.84	
	C4.8.02	Vonios kambarys	4.83	
	C4.8.03	Virtuvė-svetainė-valgomasis	16.74	
C4.8.04	Kambarys	11.60		
			38.01	
4	BUTAS 9			
	C4.9.01	Koridorius	4.56	
	C4.9.02	Vonios kambarys	4.72	
C4.9.03	Virtuvė-svetainė-valgomasis	16.24		
			25.52	
4	BENDROS PATALPOS			
	C4.10	Pagalbinė patalpa	6.46	
	C4.11	Pagalbinė patalpa	2.53	
	C4.12	Koridorius	17.84	
C4.13	Laiptinės erdvė	27.97*		
			54.80	
		IŠ VISO!	367.74	

*Pastaba. Plotas neskaičiuojamas į bendrą plotą.

Kval. patv. dok. Nr.	Žirgų g. 19, Antezėriai, Vilniaus r. Tel.: +370 671 95367 El. paštas: globalus.projektavimas@gmail.com				Statinio pavadinimas:	
	Daugiabučių gyvenamųjų namų Bajorų kel. 29, Vilniuje, statybos projektas					
Atestato Nr.	Pareigos	Vardas, pavardė	Parašas	Data	Brėžinio pavadinimas:	
A1213	PV	Joana Janulevičienė		2021	C namas. Ketvirtos aukšto planas, M1:100	
	Arch.	Jelena Gavrilova		2021	Laida	
Kalba: LT	Statytojo (užsakovo) pavadinimas:				Dokumento žymuo:	
	UAB „RE-SPV-2“				GP19-314-PP-BR-C.04	
					Lapas	Lapų
					1	1

C namas. 5 aukštas

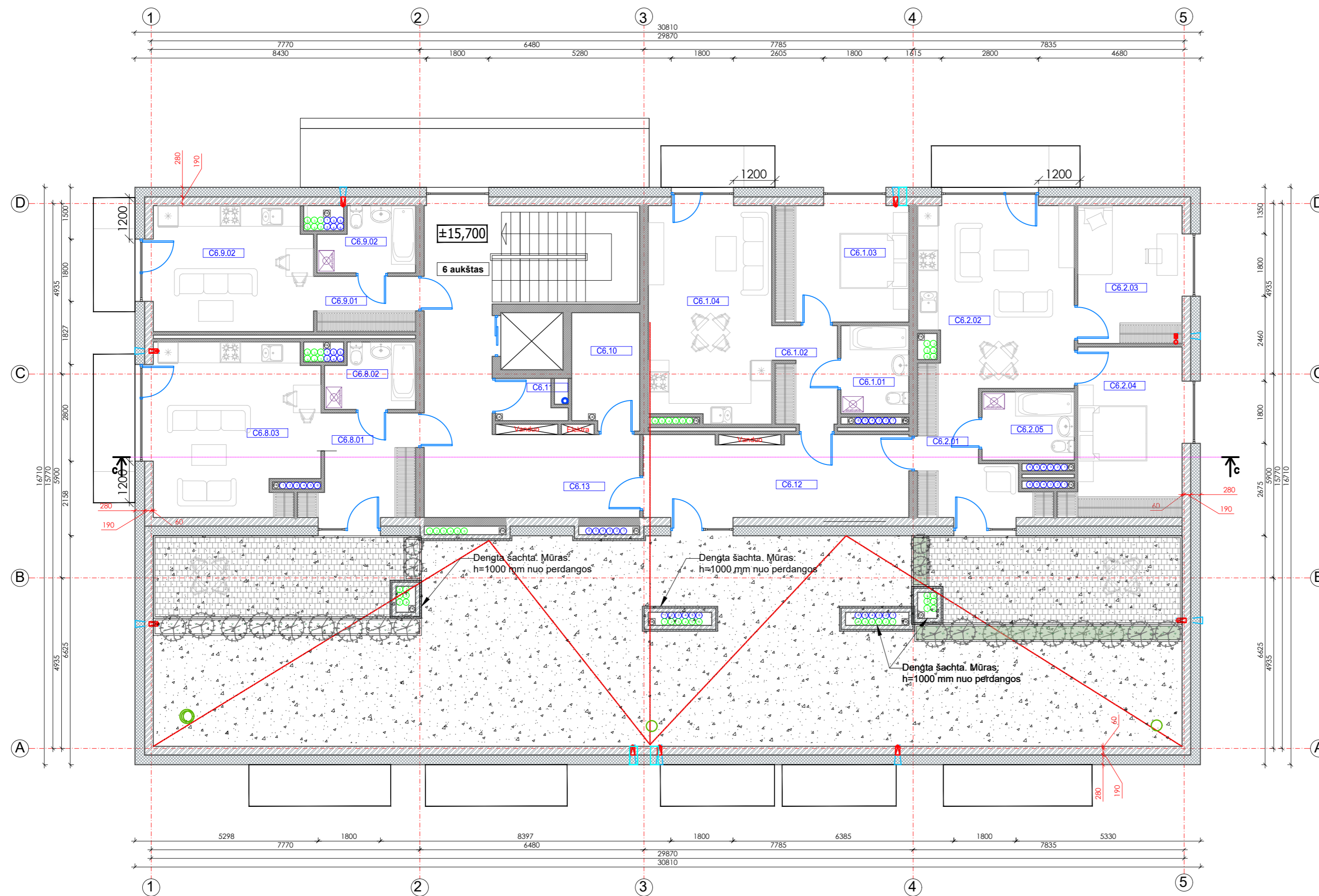


Aukštas	Nr.	PATALPOS PAVADINIMAS	Plotas, m²	
5	BUTAS 1			
	C5.1.01	Vonios kambarys	5.01	
	C5.1.02	Koridorius	5.17	
	C5.1.03	Kambarys	13.03	
	C5.1.04	Virtuvė-svetainė-valgomasis	22.10	
		45.31		
5	BUTAS 2			
	C5.2.01	Koridorius	4.20	
	C5.2.02	Virtuvė-svetainė-valgomasis	23.36	
	C5.2.03	Kambarys	9.96	
	C5.2.04	Kambarys	11.89	
C5.2.05	Vonios kambarys	5.60		
		55.01		
5	BUTAS 3			
	C5.3.01	Koridorius	4.20	
	C5.3.02	Virtuvė-svetainė-valgomasis	23.36	
	C5.3.03	Kambarys	9.96	
	C5.3.04	Kambarys	11.89	
C5.3.05	Vonios kambarys	5.60		
		55.01		
5	BUTAS 4			
	C5.4.01	Koridorius	4.44	
	C5.4.02	Vonios kambarys	4.29	
C5.4.03	Virtuvė-svetainė-valgomasis	12.78		
		21.51		
5	BUTAS 5			
	C5.5.01	Koridorius	4.40	
	C5.5.02	Vonios kambarys	4.30	
C5.5.03	Virtuvė-svetainė-valgomasis	12.72		
		21.42		
5	BUTAS 6			
	C5.6.01	Koridorius	4.44	
	C5.6.02	Virtuvė-svetainė-valgomasis	19.00	
	C5.6.03	Kambarys	9.33	
C5.6.04	Vonios kambarys	4.50		
		37.27		
5	BUTAS 7			
	C5.7.01	Koridorius	4.50	
	C5.7.02	Virtuvė-svetainė-valgomasis	20.45	
	C5.7.03	Kambarys	11.94	
C5.7.04	Vonios kambarys	5.08		
		41.97		
5	BUTAS 8			
	C5.8.01	Koridorius	4.84	
	C5.8.02	Vonios kambarys	4.83	
	C5.8.03	Virtuvė-svetainė-valgomasis	16.74	
C5.8.04	Kambarys	11.60		
		38.01		
5	BUTAS 9			
	C5.9.01	Koridorius	4.56	
	C5.9.02	Vonios kambarys	4.72	
C5.9.03	Virtuvė-svetainė-valgomasis	16.24		
		25.52		
5	BENDROS PATALPOS			
	C5.10	Pagalbinė patalpa	6.46	
	C5.11	Pagalbinė patalpa	2.53	
	C5.12	Koridorius	17.84	
C5.13	Laiptinės erdvė	27.97*		
		54.80		
		IŠ VISO!	367.86	

*Pastaba. Plotas neskaičiuojamas į bendrą plotą.

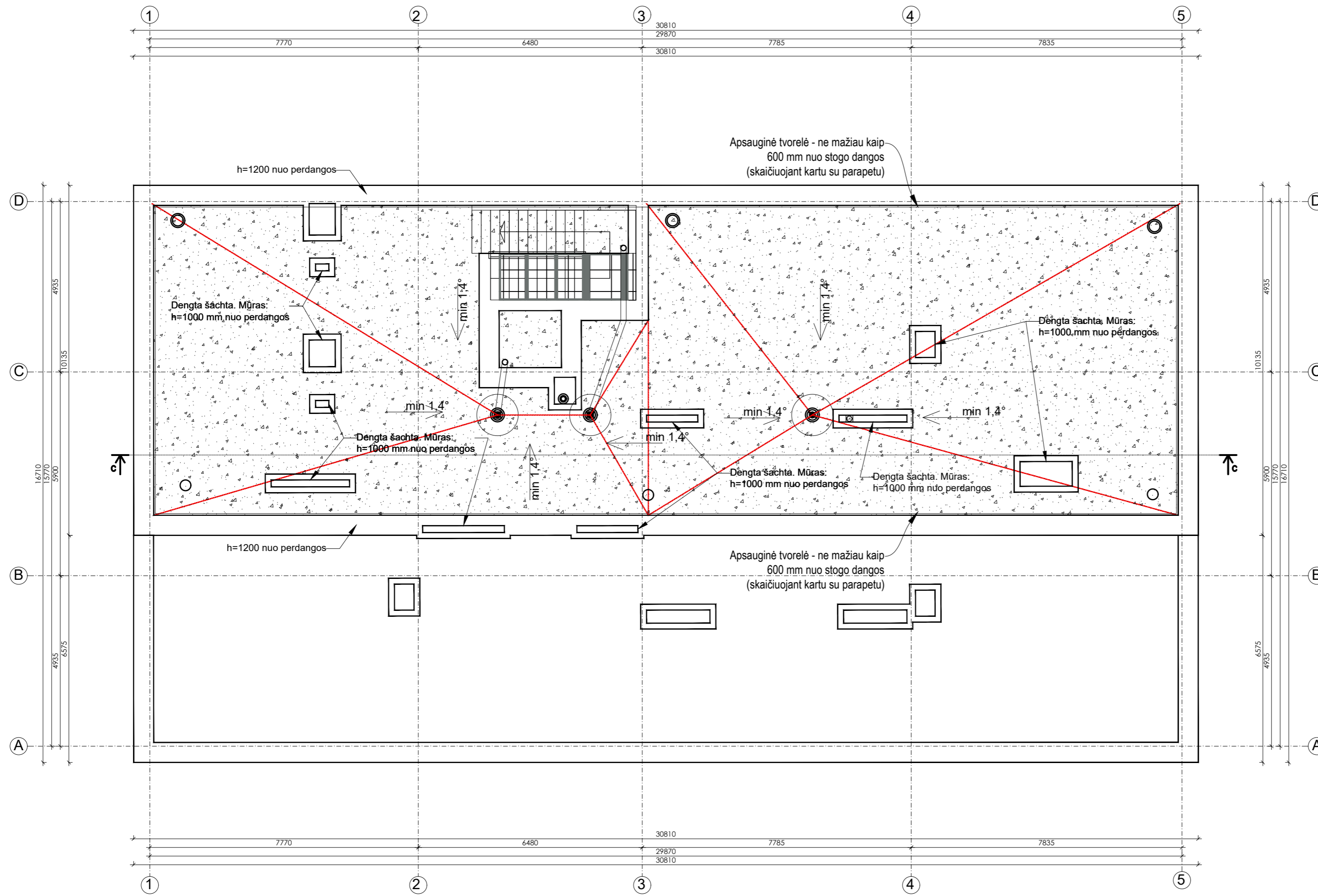
Kval. patv. dok. Nr.	Žirgų g. 19, Antezėriai, Vilniaus r. Tel.: +370 671 95367 El. paštas: globalus.projektavimas@gmail.com				Statinio pavadinimas:	
	Daugiaabučių gyvenamųjų namų Bajorų kel. 29, Vilniuje, statybos projektas					
Atestato Nr.	Pareigos	Vardas, pavardė	Parašas	Data	Brėžinio pavadinimas:	
A1213	PV	Joana Janulevičienė		2021	C namas. Penkto aukšto planas, M1:100	
	Arch.	Jelena Gavrilova		2021	Laida	
					A	
Kalba: LT	Statytojo (užsakovo) pavadinimas:				Dokumento žymuo:	
	UAB „RE-SPV-2“				GP19-314-PP-BR-C.05	
					Lapas	Lapų
					1	1

C namas. 6 aukštas



Aukštas	Nr.	PATALPOS PAVADINIMAS	Plotas, m ²	
6	BUTAS 1			
	C6.1.01	Vonios kambarys	5.01	
	C6.1.02	Koridorius	5.17	
	C6.1.03	Kambarys	13.03	
	C6.1.04	Virtuvė-svetainė-valgomasis	22.10	
		45.31		
6	BUTAS 2			
	C6.2.01	Koridorius	4.20	
	C6.2.02	Virtuvė-svetainė-valgomasis	23.36	
	C6.2.03	Kambarys	9.96	
	C6.2.04	Kambarys	11.89	
C6.2.05	Vonios kambarys	5.60		
		55.01		
6	BUTAS 8			
	C6.8.01	Koridorius	4.84	
	C6.8.02	Vonios kambarys	4.83	
	C6.8.03	Virtuvė-svetainė-valgomasis	16.74	
C6.8.04	Kambarys	11.60		
		38.01		
6	BUTAS 9			
	C6.9.01	Koridorius	4.56	
	C6.9.02	Vonios kambarys	4.68	
C6.9.03	Virtuvė-svetainė-valgomasis	16.58		
		25.82		
6	BENDROS PATALPOS			
	C6.10	Pagalbinė patalpa	6.46	
	C6.11	Pagalbinė patalpa	2.53	
	C6.12	Koridorius	17.84	
C6.13	Laiptinės erdvė	27.97*		
		IŠ VISO: 190.98		
*Pastaba. Plotas neskaičiuojamas į bendrą plotą.				

Kval. patv. dok. Nr.	Žirgų g. 19, Antezėriai, Vilniaus r. Tel.: +370 671 95367 El. paštas: globalus.projektavimas@gmail.com				Statinio pavadinimas:	
	Daugiabučių gyvenamųjų namų Bajorų kel. 29, Vilniuje, statybos projektas					
Atestato Nr.	Pareigos	Vardas, pavardė	Parašas	Data	Brėžinio pavadinimas:	
A1213	PV	Joana Janulevičienė		2021	C namas. Šešto aukšto planas, M1:100	
	Arch.	Jelena Gavrilova		2021	Laida	
Kalba: LT	Statytojo (užsakovo) pavadinimas:				Dokumento žymuo:	
	UAB „RE-SPV-2“				GP19-314-PP-BR-C.06	
					Lapas	Lapų
					1	1



Kval. patv. dok. Nr.	Žirgų g. 19, Antakalnis, Vilnius r. Tel.: +370 671 95367 El. paštas: globalus.projektavimas@gmail.com			Statinio pavadinimas:			
				Daugiabučių gyvenamųjų namų Bajorų kel. 29, Vilniuje, statybos projektas			
Atestato Nr.	Pareigos	Vardas, pavardė	Parašas	Data	Brėžinio pavadinimas:	Laida	
A1213	PV	Joana Janulevičienė		2021	C namas. Stogo planas, M1:100	A	
	Arch.	Jelena Gavrilova		2021			
Kalba: LT	Stalytojo (užsakovo) pavadinimas:			Dokumento žymuo:		Lapas	Lapų
	UAB „RE-SPV-2“			GP19-314-PP-BR-C.07		1	1

C namas



Kval. patv. dok. Nr.			Žngų q. 19, Antezeriai, Vilniaus r. Tel.: +370 671 95367 El. paštas: globalus.projektavimas@gmail.com		Statinio pavadinimas: Daugiabučių gyvenamųjų namų Bajorų kel. 29, Vilniuje, statybos projektas			
	Atestato Nr.	Pareigos	Vardas, pavardė	Parašas	Data	Brėžinio pavadinimas:	Laida	
A1213	PV	Joana Janulevičienė			2021	C namas. Fasadas 1-5, M 1:100	A	
	Arch.	Jelena Gavilova			2021			
Kalba: LT	Statytojo (užsakovo) pavadinimas:				Dokumento žymuo:		Lapas	Lapų
	UAB „RE-SPV-2“				GP19-314-PP-BR-C.08		1	1


C namas



Kval. patv. dok. Nr.		Žirgų g. 19, Antakalnis, Vilnius r. Tel.: +370 671 95367 El. paštas: globalus.projektavimas@gmail.com		Statinio pavadinimas:	
Atestato Nr.		Pareigos	Vardas, pavardė	Parašas	Data
A1213		PV	Joana Janulevičienė		2021
		Arch.	Jelena Gavrilova		2021
Kalba: LT		Statytojo (užsakovo) pavadinimas:		Dokumento žymuo:	
		UAB „RE-SPV-2“		GP19-314-PP-BR-C.09	
				Lapas	Lapų
				1	1
				Daugiabučių gyvenamųjų namų Bajorų kel. 29, Vilniuje, statybos projektas	
				Brėžinio pavadinimas: C namas. Fasadas 5-1, M 1:100	
				Laida	
				A	

C namas



Kval. patv. dok. Nr.	 Žirgų g. 19, Antezerial, Vilniaus r. Tel.: +370 671 95367 El. paštas: globalus.projektavimas@gmail.com			Statinio pavadinimas:		
				Daugiabučių gyvenamųjų namų Bajorų kel. 29, Vilniuje, statybos projektas		
Atestato Nr.	Pareigos	Vardas, pavardė	Parašas	Data	Brėžinio pavadinimas:	
	A1213	PV	Joana Janulevičienė		2021	C namas. Fasadai D-A, A-D, M 1:100
	Arch.	Jelena Gavrilova		2021	Laida	
Kalba: LT	Statytojo (užsakovo) pavadinimas:			Dokumento žymuo:		
	UAB „RE-SPV-2“			GP19-314-PP-BR-C.10		
					Lapai	Lapai
					1	1



Kval. patv. dok. Nr.		GLOBALUS PROJEKTAVIMAS		Zigu g. 19, Arlieberis, Vilnius r. Tel.: +370 671 92987 El. paštas: globalus.projektavimas@gmail.com		Statinio pavadinimas: Daugiabučių gyvenamųjų namų Bajorų kel. 29, Vilniuje, statybos projektas	
Atestato Nr.	Pareigoje	Vardas, pavardė	Parasas	Data	Bėdinio pavadinimas:		Laida
A1213	PV	Joana Janulevičienė		2021	C namas. Pjūvis C-C, M 1:100		A
	Arch.	Jelena Gavrilova		2021			
Kalba: LT		Statytojo (užsakovo) pavadinimas: UAB „RE-SPV-2“			Dokumentų žymuo: GP19-314-TP-BR-C.12		Lapas 1
							Lapų 1



VILNIAUS MIESTO SAVIVALDYBĖS ADMINISTRACIJOS DIREKTORIAUS PAVADUOTOJAS

ĮSAKYMAS DĖL SKLYPO J. KAIRIŪKŠČIO GATVĖJE DETALIOJO PLANO SPRENDINIŲ KOREGAVIMO TVIRTINIMO

2021 m. balandžio d. Nr.
Vilnius

Vadovaudamasi Lietuvos Respublikos teritorijų planavimo įstatymu, Lietuvos Respublikos aplinkos ministro 2014 m. sausio 2 d. įsakymu Nr. D1-8 „Dėl Kompleksinio teritorijų planavimo dokumentų rengimo taisyklių patvirtinimo“ patvirtintomis Kompleksinio teritorijų planavimo dokumentų rengimo taisyklėmis, Vilniaus miesto savivaldybės administracijos direktoriaus 2021 m. kovo 19 d. įsakymo Nr. 40-144/21 „Dėl Vilniaus miesto savivaldybės administracijos direktoriaus pavaduotojos Danutos Narbut įgaliojimų“ 1.1.8 papunkčiu ir atsižvelgdama į Valstybinės teritorijų planavimo ir statybos inspekcijos prie Aplinkos ministerijos 2021 m. balandžio 9 d. teritorijų planavimo dokumento patikrinimo aktą Nr. REG174682:

1. T v i r t i n u sklypo J. Kairiūkščio gatvėje detaliojo plano (registro Nr. T00059558), patvirtinto Vilniaus miesto savivaldybės tarybos 2010 m. sausio 27 d. sprendimu Nr. 1-1368 „Dėl sklypo J. Kairiūkščio gatvėje detaliojo plano tvirtinimo“, sprendinių koregavimą, patikslinant užstatymo zoną, reglamentų ribą, statinių aukštį, statinių aukščio altitudę, užstatymo intensyvumą, servitutų vietą, plotą ir kitus teritorijos naudojimo reglamentus vadovaujantis Vilniaus miesto savivaldybės teritorijos bendroju planu (Lietuvos Respublikos teritorijų planavimo dokumentų rengimo ir teritorijų planavimo proceso valstybinės priežiūros informacinėje sistemoje (TPDRIS) teritorijų planavimo dokumentas (TPD Nr. K-VT-13-19-408). Pagrindinis brėžinys pridedamas.

2. N u s t a t a u, kad:

2.1. planavimo organizatorius patvirtintą detalųjį planą nustatyta tvarka per 5 darbo dienas turi pateikti įregistruoti Lietuvos Respublikos teritorijų planavimo dokumentų registre;

2.2. sklypo užstatymas galimas įrengus inžinerinių tinklų ir susisiekimo infrastruktūrą, numatytą detalajame plane.

Administracijos direktoriaus pavaduotoja

Danuta Narbut



PLANUOJAMA TERITORIJA

PRIVATUS SKLYPAS BAJORŲ k. Nr.31
un.Nr.4400-5061-7539
Savininkai:
1 fizinis asmuo
Lietuvos Respublika

PRIVATUS SKLYPAS BAJORŲ k. Nr.31A
un.Nr.4400-5061-7806
Savininkai:
1 fizinis asmuo
Lietuvos Respublika

PRIVATUS SKLYPAS BAJORŲ k. Nr.31B
un.Nr.4400-5061-3460
Savininkai:
2 fiziniai asmenys

PRIVATUS SKLYPAS BAJORŲ k. Nr.31C
un.Nr.4400-5061-7360
Savininkai:
5 fiziniai asmenys

PRIVATUS SKLYPAS BAJORŲ k. Nr.31D
un.Nr.4400-5061-7339
Savininkai:
2 fiziniai asmenys

ŽEMĖS SKLYPAS J.KAIRIŪKŠČIO g. Nr.13
un.Nr.0101-0004-0272
Savininkai:
2 fiziniai asmenys
Nuoma: GSEB Nr.311

LIETUVOS RESPUBLIKOS SKLYPAS J.KAIRIŪKŠČIO g. Nr.14
un.Nr.0101-0004-0913
Panaudos turėtojas:
LR KRAŠTO APSAUGOS MINISTERIJA

VALSTYBINĖ ŽEMĖ J.KAIRIŪKŠČIO g. Nr.11
Daugiaabučio namo savininkų bendrija
j.k. 301170777

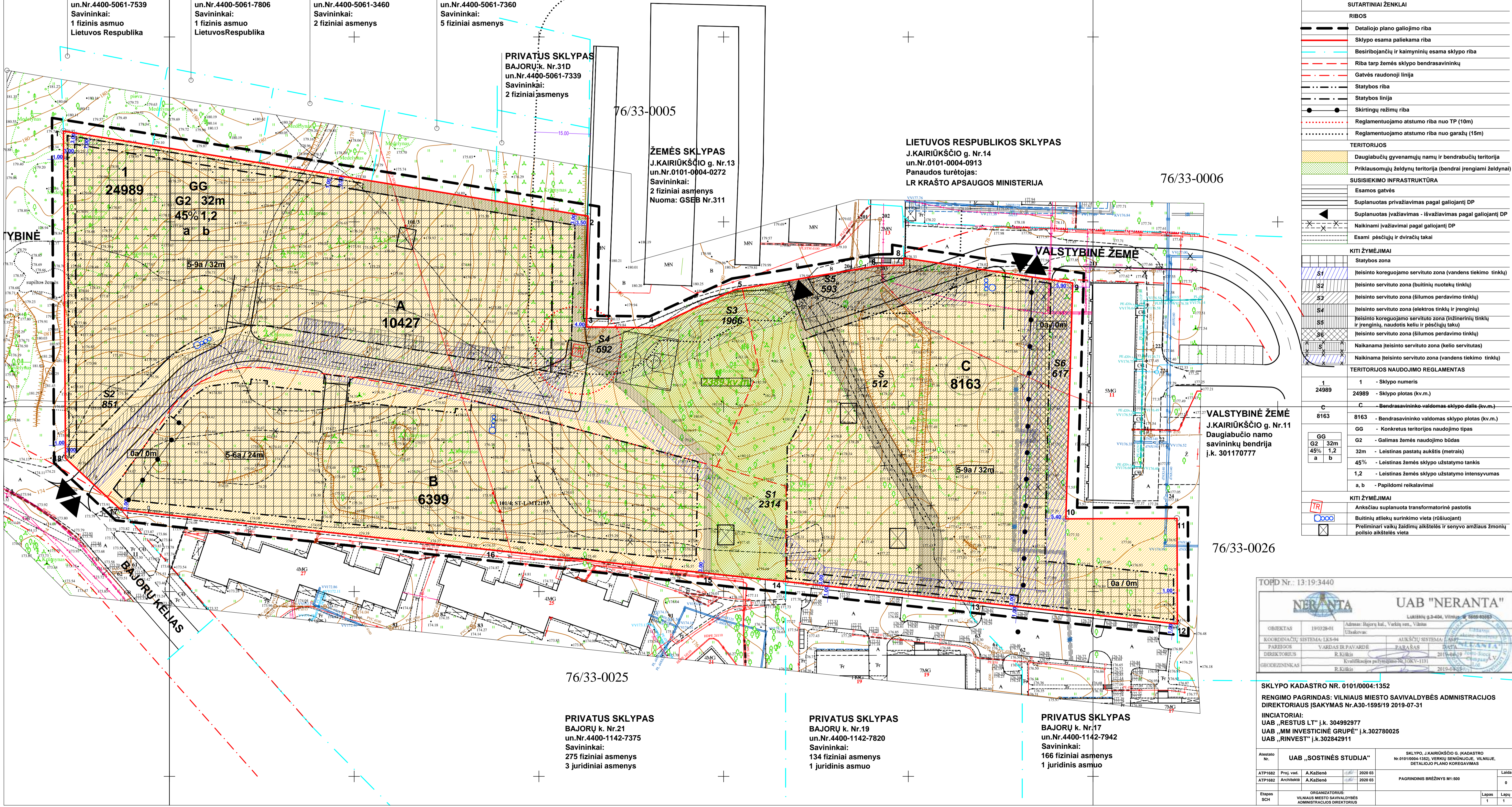
PRIVATUS SKLYPAS BAJORŲ k. Nr.21
un.Nr.4400-1142-7375
Savininkai:
275 fiziniai asmenys
3 juridiniai asmenys

PRIVATUS SKLYPAS BAJORŲ k. Nr.19
un.Nr.4400-1142-7820
Savininkai:
134 fiziniai asmenys
1 juridinis asmuo

PRIVATUS SKLYPAS BAJORŲ k. Nr.17
un.Nr.4400-1142-7942
Savininkai:
166 fiziniai asmenys
1 juridinis asmuo

Sklypo numeris	Sklypo plotas, kv.m.	Sklypo dalies numeris	Sklypo dalies plotas, kv.m.	PRIVALOMIEJI TERITORIJOS NAUDOJIMO REGLAMENTAI										PAPILDOMI TERITORIJOS NAUDOJIMO REGLAMENTAI			
				Teritorijos naudojimo tipas	Teritorijos naudojimo paskirtis	Žemės naudojimo būdai	Leistinas pastatų aukštis nuo žemės paviršiaus, m	aukštis, m	užstatymo tankis, proc.	užstatymo intensyvumas ar užstatymo lūžio tankis	užstatymo tipas	Galimi žemės sklypų dydžiai, kv.m.	mažiausi, kv.m.	didžiausi, kv.m.	servitutas	Priklausomųjų želdynų ir želdynų teritorijų dalyje, proc.	statinių skaičius
1	24989	1A	10427	GG	KT	G2	iki 20m	197.12	45	1,2	Laisvo planavimo (p)	6399	10427	30	5a 6a 7a 9a	a - reikalavimai sklypo tvarkymui Pagrindinė žemė naudojimo paskirtis - kŪA. Sklype galima daugiaaukštis gyvenamųjų namų statyba. Galimas cokolinio aukšto, anštųjų ir koolių įrengimas. Privatos automobilų parkavimas numatomas sklypo ribose. Užtikrinama privačioms rekreacinei infrastruktūrai sklype: vaikų žaidimų aikštelė ir senyvo amžiaus žmonių polio aikštelė. Želdinį plotas, formuojamą natūraliam gamtės išsaugojimui, 7497 kv.m., t.y. 30 proc. nuo planuojamo sklypo ploto. b - reikalavimai insoliacijai Projektuojamas namų šilumos perdavimo insoliacijos tvarkas, pastatų projektuojamos gyvenamosios namų planuojamame sklype, privato atskiri normatyvius STR 2.02.01-2004 „Gyvenamieji pastatai“ 215p. reikalavimus. Tikslūs pastatų lūžis, forma, aukštumoms ir išdėstymas sklype nustatomi techninio projekto studijoje vadovaujantis galiojančiomis insoliacijos normomis. Specialiosios žemės naudojimo sąlygos: Aerodromo apsaugos zonos (II skyriaus, Pirmas skirsnis) Elektrinio tinklo apsaugos zonos (II skyriaus, Ketvirtasis skirsnis) Vandens tiekimo ir nuotekų, paviršinių nuotekų tvarkymo ir infrastruktūros apsaugos zonos (II skyriaus, Dešimtas skirsnis) Viešųjų ryšių tinklo elektrinio ryšių infrastruktūros apsaugos zonos (II skyriaus, Vienoliktasis skirsnis) Šilumos perdavimo tinklo apsaugos zonos (II skyriaus, Dvylikasis skirsnis) Požeminio vandens vandentvėties apsaugos zonos (VI skyriaus, Vienoliktasis skirsnis)	
		1B	6399				iki 24m	201.12									
							iki 27m	204.12									
		1C	8163				iki 32m	209.12									
																S1 S2 S3 S4 S5 S6	Servitutas S1, kurio plotas 214 kv.m., suteikiantis teisę teisti, aptarnauti, naudoti požeminis ir antžeminis komunikacijas (aramuojanti dalikas, kodas 222) Servitutas S2, kurio plotas 851 kv.m., suteikiantis teisę teisti, aptarnauti, naudoti požeminis ir antžeminis komunikacijas (aramuojanti dalikas, kodas 222) Servitutas S3, kurio plotas 1966 kv.m., suteikiantis teisę teisti, aptarnauti, naudoti požeminis ir antžeminis komunikacijas (aramuojanti dalikas, kodas 222) Servitutas S4, kurio plotas 592 kv.m., suteikiantis teisę teisti, aptarnauti, naudoti požeminis ir antžeminis komunikacijas (aramuojanti dalikas, kodas 222) Servitutas S5, kurio plotas 593 kv.m., suteikiantis teisę teisti, aptarnauti, naudoti požeminis ir antžeminis komunikacijas (aramuojanti dalikas, kodas 222), kelio servitutas, suteikiantis teisę naudoti pėsčiųjų taką (aramuojanti dalikas, kodas 202), teisę važiuoti transporto priemonėmis (aramuojanti dalikas, kodas 202). Servitutas S6, kurio plotas 617 kv.m., suteikiantis teisę teisti, aptarnauti, naudoti požeminis ir antžeminis komunikacijas (aramuojanti dalikas, kodas 222)

- PASTABOS:**
- Sidymų reglamentas - centralizuota šiluma.
 - Atstumas nuo planuojamos užstatymo zonos iki sklypo ribos išlaikomas vadovaujantis STR 2.02.02-2004 „Gyvenamieji pastatai“ XX skirsniu. Gyvenamojo pastato išdėstymas sklype* 193 punkto reikalavimais ir techninio projekto studijoje gali būti koreguojamas atsižvelgiant į pastato aukštį.
 - Techninio projekto studijoje atstumas nuo antžeminių automobilių stovėjimo aikštelių ir švažiavimų į požeminius parkingus išlaikomas vadovaujantis STR2.06.04-2014 „Gatvės ir viešiniai keliai“.
 - Normatyvinis automobilių stovėjimo vietų skaičius numatomas sklypo ribose vadovaujantis STR 2.02.02-2004 „Gatvės ir viešiniai keliai“ 30 lentelės reikalavimais ir tikslinamas techninio projekto metu.
 - Techniniame projekte atstumas iki pastatų turi būti nustatytas ir išlaikytas vadovaujantis Priešgaisrinės apsaugos ir gelbėjimo departamento prie VRM direktoriaus įsakymu „Dėl gaisrinės saugos pagrindinių reikalavimų patvirtinimo“ NR-1-338, patvirtintu 2010-12-07, reikalavimų.
 - Detaliojo plano galiojimo riba sutampa su koreguojamo žemės sklypo riba.
 - Reglamentuojamas atstumas nuo pastatų žemės sklype un. Nr.010-0004-0272 (GSEB Nr.311) tikslinamas techninio projekto rengimo metu.



SUTARTINIAI ŽENKLAI	
RIBOS	
[Symbol]	Detaliojo plano galiojimo riba
[Symbol]	Sklypo esama palekama riba
[Symbol]	Besiribojančių ir kaimyninių esama sklypo riba
[Symbol]	Riba tarp žemės sklypo bendrasavininkų
[Symbol]	Gatvės raudonoji linija
[Symbol]	Statybos riba
[Symbol]	Statybos linija
[Symbol]	Skirtingų režimų riba
[Symbol]	Reglamentuojamo atstumo riba nuo TP (10m)
[Symbol]	Reglamentuojamo atstumo riba nuo garažų (15m)
TERITORIJOS	
[Symbol]	Daugiaaukštis gyvenamųjų namų ir bendrabučių teritorija
[Symbol]	Priklausomųjų želdynų teritorija (bendrai įrengiami želdynai)
SUSISIEKIMO INFRASTRUKTŪRA	
[Symbol]	Esamos gatvės
[Symbol]	Suplanuotas privažiavimas pagal galiojantį DP
[Symbol]	Suplanuotas įvažiavimas - išvažiavimas pagal galiojantį DP
[Symbol]	Naikinami įvažiavimai pagal galiojantį DP
[Symbol]	Esami pėsčiųjų ir dviračių takai
KITI ŽYMĖJIMAI	
[Symbol]	Statybos zona
[Symbol]	Įteisinto koreguojamo servituto zona (vandens tiekimo tinklų)
[Symbol]	Įteisinto servituto zona (buitinių nuotekų tinklų)
[Symbol]	Įteisinto servituto zona (šilumos perdavimo tinklų)
[Symbol]	Įteisinto servituto zona (elektros tinklų ir įrenginių)
[Symbol]	Įteisinto koreguojamo servituto zona (inžinerinių tinklų ir įrenginių, naudotis keliu ir pėsčiųjų taku)
[Symbol]	Įteisinto servituto zona (šilumos perdavimo tinklų)
[Symbol]	Naikinama įteisinto servituto zona (kelio servitutas)
[Symbol]	Naikinama įteisinto servituto zona (vandens tiekimo tinklų)
TERITORIJOS NAUDOJIMO REGLAMENTAS	
1	1 - Sklypo numeris
24989	24989 - Sklypo plotas (kv.m.)
C	C - Bendrasavininko valdomas sklypo dalis (kv.m.)
8163	8163 - Bendrasavininko valdomas sklypo plotas (kv.m.)
GG	GG - Konkretus teritorijos naudojimo tipas
G2	G2 - Galimas žemės naudojimo būdas
32m	32m - Leistinas pastatų aukštis (metrais)
45%	45% - Leistinas žemės sklypo užstatymo tankis
1,2	1,2 - Leistinas žemės sklypo užstatymo intensyvumas
a, b	a, b - Papildomi reikalavimai
KITI ŽYMĖJIMAI	
[Symbol]	Anksčiau suplanuota transformatorinė pastotis
[Symbol]	Buitinių atliekų surinkimo vieta (rūšiuojant)
[Symbol]	Preliminari vaikų žaidimų aikštelės ir senyvo amžiaus žmonių polio aikštelės vieta

TOPD Nr.: 13:19:3440

NERANTA UAB "NERANTA"

Laisvės g. 9-40A, Vilnius • 0608-62663

OBJEKTO Nr.	190328-01	Adresas:	Bajorų kaimas, Viekšnių sen., Vilnius
KOORDINACIJOS SISTEMA:	LES-94	Užduoties:	
PAREIGOS:	VARDAS IR PAVARDĖ	PARASAS:	DATA
DIREKTORIUS:	R. Kilius	2019-04-19	2019-04-19
GEODEZININKAS:	R. Kilius	Kvalifikacijos patvirtinimo Nr. (GK) - 1131	2018-04-19

SKLYPO KADASTRO NR. 0101/0004:1352

RENGIMO PAGRINDAS: VILNIAUS MIESTO SAVIVALDYBĖS ADMINISTRACIJOS DIREKTORIAUS ĮSAKYMAS Nr.A30-1595/19 2019-07-31

INICIATORIAI:
UAB „RESTUS LT“ j.k. 304992977
UAB „MM INVESTICINĖ GRUPE“ j.k.302780025
UAB „RINVEST“ j.k.302842911

Atleisto Nr.	UAB „SOSTINĖS STUDIJA“	SKLYPO „KAIRIŪKŠČIO G.“ KADASTRO Nr.01010004-1352, VEKŲŲ SENIUNIJOJE, VILNIAJE, DETALIOJO PLANO KOREGUOJIMAS
ATP1682	Proj. vad.	A. Kažienė
ATP1682	Architektas	A. Kažienė
Etapas	ORGANIZATORIUS	VILNIAUS MIESTO SAVIVALDYBĖS ADMINISTRACIJOS DIREKTORIUS
SCH		

Lapas 1 / 1

DETALŪS METADUOMENYS

Dokumento sudarytojas (-ai)	Vilniaus miesto savivaldybė 188710061, Konstitucijos pr. 3, LT-09601, Vilnius
Dokumento pavadinimas (antraštė)	DĖL SKLYPO J. KAIRIŪKŠČIO GATVĖJE DETALIOJO PLANO SPRENDINIŲ KOREGAVIMO TVIRTINIMO
Dokumento registracijos data ir numeris	2021-04-20 Nr. A30-1299/21
Dokumento gavimo data ir dokumento gavimo registracijos numeris	–
Dokumento specifikacijos identifikavimo žymuo	ADOC-V1.0
Parašo paskirtis	Pasirašymas
Parašą sukūrusio asmens vardas, pavardė ir pareigos	Danuta Narbut, Administracijos direktoriaus pavaduotoja, Administracijos direktorius
Sertifikatas išduotas	DANUTA NARBUT, Vilniaus miesto savivaldybės administracija LT
Parašo sukūrimo data ir laikas	2021-04-20 14:58:41 (GMT+03:00)
Parašo formatas	XAdES-T
Laiko žymoje nurodytas laikas	2021-04-20 14:58:52 (GMT+03:00)
Informacija apie sertifikavimo paslaugų teikėją	ADIC CA-B, Asmens dokumentu israsymo centras prie LR VRM LT
Sertifikato galiojimo laikas	2020-03-26 10:08:10 – 2023-03-26 11:08:10
Informacija apie būdus, naudotus metaduomenų vientisumui užtikrinti	"Registravimas" paskirties metaduomenų vientisumas užtikrintas naudojant "RCSC IssuingCA, VI Registru centras - i.k. 124110246 LT" išduotą sertifikatą "Dokumentų valdymo sistema Avilys, Vilniaus miesto savivaldybės administracija, į.k.188710061 LT", sertifikatas galioja nuo 2018-12-27 14:17:37 iki 2021-12-26 14:17:37
Pagrindinio dokumento priedų skaičius	1
Pagrindinio dokumento pridedamų dokumentų skaičius	–
Priedamo dokumento sudarytojas (-ai)	–
Priedamo dokumento pavadinimas (antraštė)	–
Priedamo dokumento registracijos data ir numeris	–
Programinės įrangos, kuria naudojantis sudarytas elektroninis dokumentas, pavadinimas	Dokumentų valdymo sistema „Avilys“, versija 3.5.34
Informacija apie elektroninio dokumento ir elektroninio (-ių) parašo (-ų) tikrinimą (tikrinimo data)	Atitinka specifikacijos keliamus reikalavimus. Visi dokumente esantys elektroniniai parašai galioja (2021-04-20 16:34:01)
Paieškos nuoroda	–
Papildomi metaduomenys	Nuorašą suformavo 2021-04-20 16:34:02 Dokumentų valdymo sistema „Avilys“



VILNIAUS MIESTO SAVIVALDYBĖS ADMINISTRACIJA

PRITARIU
Vyriausiasis miesto architektas

(parašas)
2021 m. _____ d.

PROJEKTINIŲ PASIŪLYMŲ RENGIMO UŽDUOTIS

2021 m.
Vilnius

1. Statinio projekto pavadinimas: Daugiabučių gyvenamųjų namų Bajorų kel. 29, Vilniuje, statybos projektas
2. Nustatomi žemės sklypo naudojimo reglamentai

2.1.	užstatymo tipas	Vadovaujantis LR Teritorijų planavimo įstatymo 20 str., žemės sklypo naudojimo reglamentai nenumatomi. Vadovautis Vilniaus miesto savivaldybės administracijos direktoriaus pavaduotojo 2021 m. balandžio 20 d. įsakymu Nr. A30-1299/21 patvirtintu sklypo J. Kairiūkščio gatvėje detaliojo plano sprendinių koregavimu (TPDR reg. Nr. T00086109).
2.2.	užstatymo tankis	
2.3.	užstatymo intensyvumas	
2.4.	aukštis (m) nuo statinių statybos zonos esamo žemės paviršiaus	
2.5.	maksimali absoliutinė altitudė (m)	
2.6.	aukštų skaičius (nuo–iki)	
2.7.	priklausomų želdynų plotas	
2.8.	automobilių stovėjimo vietų skaičius	Sklypo ribose užtikrinti norminį automobilių ir dviračių stovėjimo vietų skaičių vadovaujantis STR 2.06.04:2014 „Gatvės ir vietinės reikšmės keliai. Bendrieji reikalavimai“ bei Vilniaus miesto savivaldybės tarybos patvirtintu 2017-12-20 sprendimu Nr. „Dėl Vilniaus miesto savivaldybės teritorijos suskirstymo į zonas pagal nustatytus automobilių stovėjimo vietų skaičiaus koeficientus schemas, kompensavimo už papildomai įrengtas automobilių stovėjimo vietas tvarkos aprašo ir sutarties formos tvirtinimo“. Automobilių stovėjimo vietas pavaizduoti grafiškai, o jų poreikio skaičiavimus aprašyti aiškinamajame rašte. Vadovaujantis 2018-12-19 Vilniaus miesto tarybos sprendimu Nr. 1-1859 patvirtintu „Vilniaus miesto savivaldybės darnaus judumo planu“ ir skatinant judėjimą mieste alternatyviomis priemonėmis, rekomenduojama didinti dviračių stovėjimo vietų skaičių - mažiausiai 1 vieta 2-3 butams. Aikštelėse numatyti prieigas dviračių įkrovimui.
2.9.	esamų medžių	Atlikti esamų želdinių vertinimą sklype ir - jei projektuojamos

	įvertinimas, taksacija	dangos priartėja arčiau nei per 5 metrus - valstybinėje žemėje. Plane želdinius žymėti nurodant realų lajos projekcijos plotą plane suteikti jiems unikalų numerį, nurodyti kamieno skersmenį ir būklę. Saugotinių želdinių būklė vertinama remiantis LR AM įsakymu D1-5 patvirtintų taisyklių „Dėl Želdynų ir želdinių inventorizavimo ir apskaitos taisyklių“ 2 priedu (informaciją kurie želdiniai yra saugotini rasite 2008 m. kovo 12 d. LR Vyriausybės nutarime Nr. 206). Aiškiai grafiškai vaizduoti šalinamus medžius, nurodyti šalinimo priežastį.
--	------------------------	---

3. Kiti reikalavimai

3.1.	architektūrinės išraiškos priemonės: medžiagiškumas, spalva, tūrio formos, proporcijos, mastelis	<p>Vadovautis LR Statybos įstatymo 5 straipsnio bei LR Architektūros įstatymo 11 straipsnio reikalavimais.</p> <p>Nepriklausomai nuo aplinkos, pastatai savo tūriu, fasado kompozicija privalo derėti prie konteksto, tačiau kartu turi būti šiuolaikiški savo urbanistiniu sprendimu, architektūrine raiška bei technologiniais sprendimais. Atsižvelgti ir reaguoti į aplinkinio užstatymo aukštumą, charakterį, proporcijas, mastelį; pastatų architektūrinė išraiška turi būti kontekstuali aplinkai. Įvertinti anksčiau sklype suprojektuoto užstatymo parametrus, kompoziciją, erdvinę struktūrą, ieškoti originalios architektūrinės išraiškos. Užtikrinti natūralių, geriausia vietinių statybinių medžiagų – plytos, medis, betonas, metalas, stiklas, naudojimą; nurodyti fasadų apdailai parinktas medžiagas. Saugoti, neužgožti, neardyti ir architektūrinėmis priemonėmis pabrėžti susiformavusį kraštovaizdį – reljefą, želdynus ir želdinius.</p> <p>Įvertinti Vilniaus miesto savivaldybės tarybos 2021-04-21 sprendimo Nr. 1-942 „Dėl Vilniaus miesto savivaldybės teritorijoje projektuojamų objektų, kurių architektūrinėms idėjoms įvertinti privaloma skelbti projektų konkursus“ reikalavimus.</p>
3.2.	reikalavimai sklypo sutvarkymui ir apželdinimui	<p>Priklausomą želdyną projektuoti esamų medžių aplinkoje. Projektinių pasiūlymų sprendiniuose akcentuoti būsimų sprendinių įtaką vietos kraštovaizdžiui, sklypo ir gretimos aplinkos ekologiškai būklei; susiklosčiusiems socialiniams veiksniams, įvertinti kaip funkcionuos jungtys su gretimybėmis. Pasiūlyti tvarius lietaus vandens surinkimo ir kitus tvarią aplinką formuojančius sprendinius panaudojant susiklosčiusios gamtinės situacijos potencialą. Pateikti projektuojamų želdinių (medžių, krūmų, žolinių augalų, lianų) rūšis, preliminarius kiekius, komponavimo būdus ir jų parinkimo motyvus. Aprašyti sklypo dangų medžiagiškumą, parinkimo motyvus. Vadovautis LR Želdynų įstatymo 19 straipsnio 3 ir 4 punktu. Rengiant tolimesnę projekto techninę dokumentaciją vadovautis LR Aplinkos ministro 2007 m. gruodžio 29 d. įsakymu Nr. D1-719 “Dėl atskirųjų ir priklausomųjų Želdynų kūrimo ir tvarkymo projektų rengimo tvarkos aprašo patvirtinimo”.</p> <p>Parengti viso sklypo Bajorų kel. 29 užstatymo bei kiemo sprendinių schemą, įvertinant sklype parengtų/rengiamų projektų sprendinius, esamus pastatus; išskirti kiekvienam pastatui skirtą sklypo dalį, normines automobilių stovėjimo vietas, gerbūvį (įvertinti sklype esančias gyv. paskirties patalpas bei joms reikalingą sklypo infrastruktūrą, nustatytą STR „Gyvenamieji pastatai“); schemeje išskirti statytojo valdomą žemės sklypo dalį. Projektuoti statytojo valdomoje žemės sklypo dalyje. Pateikti naudojimosi žemės sklypu tvarką. Nurodyti užstatymo rodiklius (užstatymo intensyvumą, užstatymo tankį, priklausomųjų želdynų plotą) nuo statytojo</p>

		<p>valdomos žemės sklypo dalies ploto. Nurodyti viso sklypo užstatymo rodiklius, įvertinant sklype esamus, suprojektuotus pastatus.</p> <p>Pastatų ir viešųjų erdvių sąrangos principai teritorijoje, pastatų išdėstymo sklype sprendiniai ir privalo atitikti urbanistinį kontekstą – teritorijoje susiklosčiusią ar tikslingai formuojamą užstatymo tipologiją. Pastatų aukštingumo didėjimas, lyginant su patvirtintais projektiniais pasiūlymais reg. Nr. A51-60757/20(3.3.2.26E-VMA), galimas tik proporcingai didinant formuojamų kiemų erdvių parametrus (atstumus tarp pastatų). Priklausomą želdyną projektuoti kuo mažiau skaidant atskirais plotais, tokiu būdu suformuojant pilnavertišką daugiabučių namų kiemą.</p> <p>Kiemo erdves formuoti fiziniiais ar emociniais barjeriais kuriant konkrečiai bendruomenei priklausančių erdvių ribas su akcentuojamais patekimais, skatinant šias erdves naudojančios bendruomenės įsitraukimą į erdvės priežiūrą ir kontrolę. Skatinamas terasų pirmajame aukšte esantiems būstams įrengimas.</p> <p>Pirmuosiuose pastatų aukštuose negalimi aklini fasadai, parkingai ir garažai. Siekiant kuriamos gyvenamosios aplinkos kokybės, nagrinėti galimybę neprojektuoti atviro tipo automobilių saugyklų pirmuose, požeminiuose ar cokoliniuose aukštuose (ypatingai pietinėje pusėje šalia besiribojančio sklypo). Vadovautis STR 2.06.04:2014 „Gatvės ir vietinės reikšmės keliai. Bendrieji reikalavimai“ reikalavimais, nurodyti atstumus nuo automobilių saugyklų iki gretimų gyvenamųjų namų langų.</p> <p>Siekiant teritorijos daugiafunkciškumo, nagrinėti galimybę ir poreikį pirmame pastato arčiau Bajorų kel. aukšte numatyti universalios paskirties patalpas, kurios galėtų būti pritaikomos įv. paslaugoms, tame tarpe socialinėms, teikti; į šias patalpas turi būti numatyti neįgaliesiems pritaikyti įėjimai iš lauko.</p> <p>Pastatai, susisiekimo infrastruktūra ir viešos erdvės pritaikytos tokiai judumo dalyvių hierarchijai: pėstysis > dviratininkas > viešas transportas > automobilis;</p> <p>Sklype turi tilpti vaikų žaidimo aikštelė, elementari sporto aikštelė paaugliams ir vieta ramiam vyresnio amžiaus namo gyventojų poilsiui. Šias gyventojams skirtas erdves projektuoti toliau nuo gatvių, vidinėje, ramioje sklypo dalyje, įvertinant sklype suprojektuotus/esamus pastatus.</p> <p>Nurodyti buitinių atliekų konteinerių aikštelių išdėstymą sklype. Vadovautis STR 2.02.01:2004 „Gyvenamieji pastatai“ reikalavimais.</p> <p>Projektuojant antžeminę automobilių saugyklą ar automobilių stovėjimo vietas, išlaikyti norminius atstumus, nustatytus STR 2.06.04:2014 „Gatvės ir vietinės reikšmės keliai. Bendrieji reikalavimai“, iki gretimų sklypų taip, kad nebūtų užkirsta galimybė šiuose sklypuose vykdyti statybą. Projektuojant antžemines automobilių stovėjimo vietas numatyti želdinių intarpų, pralaidžių dangų. Nagrinėti galimybę sklype numatyti kuo mažiau antžeminio parkavimo vietų bei pravažiavimo kelių į stovėjimo aikšteles, siekiant numatyti didesnius želdynų plotus bei kokybiškas erdves saugiam naudojimui. Išlaikyti norminius atstumus nuo pastatų iki kaimyninių sklypų ribų pagal STR 2.02.01:2004 „Gyvenamieji pastatai“ reikalavimus. Nurodyti atstumus nuo pastatų iki sklypo ribų.</p>
3.3.	konteksto sąlygojami	Užtikrinti reikalavimus, keliamus žmonėms su negalia (STR

	reikalavimai	2.03.01:2019 „Statinių prieinamumas“). Projektiniai pasiūlymai turi būti suderinti su LR Statybos įstatymo 14 straipsnio 1 dalies 13 ir 15 punktuose nurodytais asmenimis. Nepažeisti trečiųjų asmenų teisėtų interesų. Užtikrinti insoliacijos, higienos, priešgaisrinius reikalavimus.
3.4.	reikalavimai susisiekimui ir inžinerinių tinklų plėtrai	Susisiekimui ir inžinerinių tinklų sprendiniai – pagal juos eksploatuojančių institucijų sąlygas. Įvertinti sklype parengtų projektų sprendinius. Vadovautis Vilniaus miesto dviračių takų specialiojo plano (TPDR reg. Nr. T00072197) sprendiniais ir Susisiekimui pėsčiomis projektų Vilniaus miesto savivaldybėje rengimo ir įgyvendinimo rekomendacijomis (patv. Vilniaus miesto savivaldybės administracijos direktoriaus 2018-12-17 įsak. Nr. 30-3844/18(2.1.1E-TD2).
3.5.	kiti teritorijų planavimo dokumentuose nustatyti reikalavimai (bendruosiuose, specialiuosiuose planuose)	Vadovautis Vilniaus miesto savivaldybės administracijos direktoriaus pavaduotojo 2021 m. balandžio 20 d. įsakymu Nr. A30-1299/21 patvirtintu sklypo J. Kairiūkščio gatvėje detaliojo plano sprendinių koregavimu. Įvertinti Vilniaus miesto savivaldybės teritorijos bendrojo plano T00086338 sprendinius. Įvertinti Vilniaus miesto savivaldybės administracijos direktoriaus 2019-12-30 įsakymo Nr. 30-3259/19 „Dėl reikalavimų projektuojamiems arba rekonstruojamiems pastatams ar pastatų grupėms įrengiant perspėjimo sirenomis sistemas“ reikalavimus.
3.6.	su projekto įgyvendinimu susijusi būtina viešosios infrastruktūros plėtra	Nurodyti esamas ugdymo įstaigų lankymo galimybes susiejant su projektuojamų būstų skaičiumi. Išnagrinėti galimybę pastate numatyti universalios paskirties patalpas, kurios galėtų būti pritaikomos socialinei, tame tarpe ugdymo įstaigų, veiklai. Nagrinėti sklypo prieigas ir įvertinti viešosios infrastruktūros (gatvės, pėsčiųjų ir dviračių takų) plėtros poreikį.
3.7.	projektinių pasiūlymų vaizdinės informacijos parengimas	Vadovaujantis 2019 m. gruodžio 16 d. Vilniaus miesto savivaldybės administracijos direktoriaus įsakymu Nr. 30-3178/19 patvirtintu „Projektinių pasiūlymų ir techninio projekto įtraukimo į GIS duomenų bazę ir geoportalą „Vilnius 3D planas“ tvarkos aprašu, projekto medžiaga pateikiama įtraukti į GIS duomenų bazę ir geoportalą „Vilniaus 3D planas“. Projektinių pasiūlymų sudėtis pagal STR1.04.04:2017 „Statinio projektavimas, projekto ekspertizė“ 13 priedą. Pjūvių ir fasadų brėžiniuose nurodyti statinio statybos zonos esamo žemės paviršiaus vidutinė altitudė. Žemės sklypo su gretima urbanistine aplinka plane pavaizduojami Teritorijų planavimo įstatymo 28 straipsnio 8 dalyje nustatytais atvejais numatomo visuomenei svarbaus statinio ar jo dalies projekto rengimo metu numatomi koreguoti detaliojo plano sprendiniai. Užtikrinti visuomenės informavimą STR „Statinio projektavimas, projekto ekspertizė“ VIII skyriuje nustatyta tvarka; informacinis stendas turi būti pakankamo dydžio (ne mažiau kaip 0,5 kv. m), stende pateikiama statinių išdėstymo sklype su gretima urbanistine aplinka vizualizacija, nurodoma stendo įrengimo ir išmontavimo datos ir kita privaloma informacija.

Aurelija Šlepikaitė, (8 5 211 2877), aurelija.slepikaite@vilnius.lt

Giedrė Čeponytė, (8 5 211 2469), giedre.ceponyte@vilnius.lt

Lietuvos Respublikos viešojo administravimo įstatymo 36 straipsnis: asmuo turi teisę apskūsti viešojo administravimo subjekto priimtą administracinę procedūros sprendimą savo pasirinkimu administracinių ginčų komisijai arba administraciniam teismui įstatymų nustatyta tvarka.

DETALŪS METADUOMENYS

Dokumento sudarytojas (-ai)	Vilniaus miesto savivaldybė 188710061, Konstitucijos pr. 3, LT-09601, Vilnius
Dokumento pavadinimas (antraštė)	PRAŠYMAS SUTEIKTI PASLAUGĄ
Dokumento registracijos data ir numeris	2021-06-17 Nr. A659-319/21(3.3.2.26E-VMA)
Dokumento gavimo data ir dokumento gavimo registracijos numeris	–
Dokumento specifikacijos identifikavimo žymuo	ADOC-V1.0
Parašo paskirtis	Pasirašymas
Parašą sukūrusio asmens vardas, pavardė ir pareigos	Mindaugas Pakalnis, Vyriausiojo miesto architekto skyriaus vedėjas, Vyriausiojo miesto architekto skyrius
Sertifikatas išduotas	MINDAUGAS,PAKALNIS LT
Parašo sukūrimo data ir laikas	2021-06-17 00:55:36 (GMT+03:00)
Parašo formatas	XAdES-T
Laiko žymoje nurodytas laikas	2021-06-17 00:55:50 (GMT+03:00)
Informacija apie sertifikavimo paslaugų teikėją	EID-SK 2016, AS Sertifitseerimiskeskus EE
Sertifikato galiojimo laikas	2020-11-03 20:19:13 – 2025-11-02 23:59:59
Informacija apie būdus, naudotus metaduomenų vientisumui užtikrinti	"Registravimas" paskirties metaduomenų vientisumas užtikrintas naudojant "RCSC IssuingCA, VI Registru centras - i.k. 124110246 LT" išduotą sertifikatą "Dokumentų valdymo sistema Avilys, Vilniaus miesto savivaldybės administracija, i.k.188710061 LT", sertifikatas galioja nuo 2018-12-27 14:17:37 iki 2021-12-26 14:17:37
Pagrindinio dokumento priedų skaičius	–
Pagrindinio dokumento priedamų dokumentų skaičius	–
Priedamo dokumento sudarytojas (-ai)	–
Priedamo dokumento pavadinimas (antraštė)	–
Priedamo dokumento registracijos data ir numeris	–
Programinės įrangos, kuria naudojantis sudarytas elektroninis dokumentas, pavadinimas	Dokumentų valdymo sistema „Avilys“, versija 3.5.45.1
Informacija apie elektroninio dokumento ir elektroninio (-ių) parašo (-ų) tikrinimą (tikrinimo data)	Atitinka specifikacijos keliamus reikalavimus. Visi dokumente esantys elektroniniai parašai galioja (2021-06-17 08:34:45)
Paieškos nuoroda	–
Papildomi metaduomenys	Nuorašą suformavo 2021-06-17 08:34:45 Dokumentų valdymo sistema „Avilys“