


STATINIO PROJEKTO PAVADINIMAS	KAZIO BIZAUSKO GATVĖS ATKARPOS NUO ŽEMĖS SKLYPO KADASTRO NR.0101/0157:377 IKI STASIO ŠILINGO GATVĖS, VILNIUJE, STATYBOS PROJEKTAS
-------------------------------	---

STATYBOS RŪŠIS	Nauja statyba
STATYBOS VIETA	Vilniaus m.
SKLYPO KADASTRO NR.	LIETUVOS RESPUBLIKA
STATINIO KATEGORIJA	Neypatingasis
STATINIO PASKIRTIS	Gatvės - keliai (8.2)
STATINIO PROJEKTO NR.	GP20-479
STATINIO PROJEKTO ETAPAS	Projektiniai pasiūlymai

STATYTOJAS (UŽSAKOVAS):	Vilniaus miesto savivaldybė Įgaliotasis (Asociacija „Pavilnio slėnio bendruomenė“), įm.k. 302434710
-------------------------	---

	UAB GLOBALUS PROJEKTAVIMAS Antežerių k., Žirgų g. 19, Vilniaus r. globalusprojektavimas@gmail.com		
		Direktorius Voitech Aškelovič	
Atest. Nr. A 1213	Statinio Projekto vadovas (SPV)	Joana Janulevičienė	
	SPVpad.	Ilmantė Jarašūnienė	

VILNIUS, 2020

PRITARIU PROJEKTINIAMS SPRENDINIAMS: STATYTOJAS/ŪŽSAKOVAS
 Įgaliotasis: Asociacija „Pavilnio slėnio bendruomenė“,




PIRMININKAS
 ANDRIUS RUŠKYS



1. PROJEKTINIŲ PASIŪLYMŲ (PP) BYLOS DOKUMENTŲ ŽINIARAŠTIS

Eil. Nr.	Pavadinimas	Dokumento žymuo
TEKSTINIAI DOKUMENTAI		
1	Projektinių pasiūlymų bylos dokumentų žiniaraštis	GP20-479-PP-BDŽ
2	PP bendrieji statinio rodikliai	GP20-479-PP-BSR
3	Aiškinamasis raštas	GP20-479-PP-AR
PRIEDAI		
4	Projektinių pasiūlymų rengimo užduotis (detalūs metaduomenys)	
5	Infrastruktūros darbų priežiūros ir inžinerinių statinių projektų ir projektinių pasiūlymų vertinimo darbo grupės posėdžio protokolo išrašai	


BRĖŽINIAI		
Susisiekimas		
6	Situacijos schema	GP20-479-PP-S-BR-01
7	Situacijos planas	GP20-479-PP-S-BR-02
8	Aukščių planas	GP20-479-PP-S-BR-03
9	Dangų planas	GP20-479-PP-S-BR-04
10	Suvestinis inžinerinių tinklų planas	GP20-479-PP-S-BR-05
11	Esamų želdinių planas	GP20-479-PP-S-BR-06

Kval. patv. dok. Nr.					Statinio projekto pavadinimas Kazio Bizausko gatvės atkarpos nuo žemės sklypo kadastro Nr.0101/0157:377 iki Stasio Šilingo gatvės, Vilniuje, statybos projektas			
A1213	SPV	J. Janulevičienė		2020	Dokumento pavadinimas Bylos dokumentų žiniaraštis		Laida	
21015	SPDV	I. Jarašūnienė		2020				
Kalba: LT	Statytojas ir (arba) užsakovas: Vilniaus miesto savivaldybė				Dokumento žymuo GP20-479-PP-BDŽ		Lapas	Lapų
							1	1



2. BENDRIEJI STATINIO RODIKLIAI

(gatvės atkarpos rodikliai vykdymo ribose)

Pavadinimas	Mato vienetas	Kiekis	Pastabos
III. SUSISIEKIMO KOMUNIKACIJOS			
3. GATVĖ (Obj .Nr. 01):			
3.1. Kategorija		D	
3.2. Ilgis	km	0,22*	
3.3. Važiuojamosios dalies plotis	m	6,00	
3.4. Eismo juostų skaičius	vnt.	2,0	
3.5. Eismo juostos plotis	m	3,00	

Statinio projekto dalies vadovė vadovas: Ilmantė Jarašūnienė,  atestato Nr. 21015, 2020 09 24




(Vardas, Pavardė, parašas, kvalifikacijos atestato arba pažymos Nr., data)

Kval. patv. dok. Nr.					Statinio projekto pavadinimas Kazio Bizausko gatvės atkarpos nuo žemės sklypo kadastro Nr.0101/0157:377 iki Stasio Šilingo gatvės, Vilniuje, statybos projektas			
A1213	SPV	J. Janulevičienė		2020	Dokumento pavadinimas Bendrieji statinio rodikliai		Laida	
21015	SPDV	I. Jarašūnienė		2020			0	
Kalba: LT	Statytojas ir (arba) užsakovas: Vilniaus miesto savivaldybė				Dokumento žymuo GP20-479-PP-BSR		Lapas	Lapų
							1	19

3. AIŠKINAMASIS RAŠTAS

TURINYS

1.	BENDROJI INFORMACIJA	2
1.1	Bendrieji duomenys	2
1.2	Projekto rengimo pagrindas	2
1.3	Projekto atitikimas privalomiesiems teisės aktams	2
1.4	Pagrindinių normatyvinių statybos techninių dokumentų sąrašas	2
2.	ESAMA SITUACIJA	4
2.1	Statybos sklypo apibūdinimas	4
2.2	Inžinerinių tyrinėjimų duomenys	6
3.	ATITIKTIS GALIOJANTIEMS RENGIAMIESiems TERITORIJŲ PLANAVIMO DOKUMENTAMS	6
4.	PROJEKTUOJAMI STATINIAI	13
5.	PROJEKTINIAI SPRENDINIAI	13
5.1	Susisiekimo komunikacijų, tinklų ir inžinerinių statinių išdėstymas	13
5.2	Projektuojamos dangos	14
5.3	Inžineriniai tinklai	14
5.4	Lietaus vandens nuotekų tinklas	15
5.5	Elektrotechnika	15
6.	APLINKOS IR STATINIŲ PRITAIKYMAS ŽMONĖMS SU NEGALIA	15
7.	VISUOMENĖS INFORMAVIMAS	15
8.	PROJEKTO EKSPERTIZĖ	15
9.	KITOS PASTABOS IR REIKALAVIMAI	15
9.1	Reikalavimai procedūrinės dokumentacijos rengimui	15
9.2	Techninio projekto žymėjimas	15
9.3	Inžineriniai tyrinėjimai	16
10.	ŽELDINIŲ BŪKLĖS VERTINIMAS, APŽELDINIMO PASIŪLYMAI	16

Kval. patv. dok. Nr.					Statinio projekto pavadinimas Kazio Bizausko gatvės atkarpos nuo žemės sklypo kadastro Nr.0101/0157:377 iki Stasio Šilingo gatvės, Vilniuje, statybos projektas			
A1213	SPV	J. Janulevičienė		2020	Dokumento pavadinimas Aiškinamasis raštas		Laida	
21015	SPDV	I. Jarašūnienė		2020				
Kalba: LT	Statytojas ir (arba) užsakovas: Vilniaus miesto savivaldybė				Dokumento žymuo		Lapas	Lapų
					GP20-479-PP-AR		1	15

1. BENDROJI INFORMACIJA

1.1 Bendrieji duomenys

Statinio statybos adresas: – Kazio Bizausko gatvė, Vilniaus m.

Statinio statytojas (užsakovas): Vilniaus miesto savivaldybė

Žemės sklypas: LIETUVOS RESPUBLIKA.

Statinio paskirtis: Gatvės - keliai (8.2).

Statybos rūšis: Nauja statyba.

Statinio kategorija: Neypatingasis statinys.

Statybos projekto etapas: Projektiniai pasiūlymai.

Projekto užsakovas: Statytojo/Užsakovo įgaliota sutartimi A326-222(2.9.4.2-UK7) Asociacija „Pavilnio slėnio bendruomenė“ įm.k. 302434710

Projektuotojas: UAB „Globalus projektavimas“.

1.2 Projekto rengimo pagrindas

„Kazio Bizausko gatvės atkarpos nuo žemės sklypo kadastro Nr.0101/0157:377 iki Stasio Šilingo gatvės, Vilniuje, statybos projekto projektiniai pasiūlymai yra parengti vadovaujantis:

- Apie 7,48 ha teritorijos Džiaugsmo g. 109, Grigaičių k. detaliojo plano sprendiniais, 2014 m. „Exprometa“
- Apie 19,80 ha teritorijos tarp Kazio Bizausko ir rytinės miesto ribos detalusis planas, rengėjas SĮ „Vilniaus planas“
- Topografinė nuotrauka.

1.3 Projekto atitikimas privalomiesiems teisės aktams

Projektinių pasiūlymų projekto sprendiniai nepažeidžia trečiųjų asmenų interesų įvertinant statybos įstatymo 6 str. 4 p. reikalavimus. Projektiniai sprendiniai atitinka privalomiesiems ir normatyviniams projekto rengimo dokumentams.

1.4 Pagrindinių normatyvinių statybos techninių dokumentų sąrašas

Projektas yra parengtas vadovaujantis projektavimo darbų sutarties pasirašymo dieną galiojančiais teisės aktais ir normatyviniais dokumentais ir tuo metu galiojančiais jų pakeitimais. Pagrindinių normatyvinių statybos techninių dokumentų, kuriais vadovaujantis parengtas projektas, sąrašas:

Pagrindiniai normatyviniai dokumentai pateikiami žemiau esančiame sąraše:

Įstatymai ir organizaciniai tvarkomieji normatyviniai dokumentai:

- LR statybos įstatymas;
- LR Aplinkos apsaugos įstatymas;
- LR Teritorijų planavimo įstatymas;
- LR Atliekų tvarkymo įstatymas;
- LR Priešgaisrinės saugos įstatymas;
- LR Potencialiai pavojingų įrenginių priežiūros įstatymas;
- LR Planuojamos ūkinės poveikio aplinkai vertinimo įstatymas;
- LR darbuotojų saugos ir sveikatos įstatymas;

GP20-479-PP-AR	Lapas	Lapų	Laida
	2	15	0

- STR 1.01.04:2015 Statybos produktų, neturinčių darnųjų techninių specifikacijų, eksploatacinių savybių pastovumo vertinimas, tikrinimas ir deklavimas. Bandymų laboratorijų ir sertifikavimo įstaigų paskyrimas. Nacionaliniai techniniai įvertinimai ir techninio vertinimo įstaigų paskyrimas ir paskelbimas
 - STR 1.01.02:2016 Normatyviniai statybos techniniai dokumentai;
 - STR 1.01.03:2017 Statinių klasifikavimas;
 - STR 1.01.08:2002 Statinio statybos rūšys;
 - STR 1.04.04:2017 Statinio projektavimas, projekto ekspertizė;
 - STR 1.05.01:2017 Statybą leidžiantys dokumentai. Statybos užbaigimas. Statybos sustabdymas. Savavališkos statybos padarinių šalinimas. Statybos pagal neteisėtai išduotą statybą leidžiantį dokumentą padarinių šalinimas;
 - STR 1.06.01:2016 Statybos darbai. Statinio statybos priežiūra.
Techninių ir specialiųjų reikalavimų normatyviniai dokumentai:
 - STR 2.01.01(1):2005 Esminis statinio reikalavimas. Mechaninis atsparumas ir pastovumas;
 - STR 2.01.01(2):1999 Esminiai statinio reikalavimai. Gaisrinė sauga;
 - STR 2.01.01(3):1999 Esminiai statinio reikalavimai. Higiena, sveikata, aplinkos apsauga;
 - STR 2.03.01:2001 Statiniai ir teritorijos. Reikalavimai žmonių su negalia reikmėms;
 - DT 5 – 00 Saugos ir sveikatos taisyklės statyboje;
 - Elektros įrenginių įrengimo taisyklės. EIIIT
 - Galios elektros įrenginių įrengimo taisyklės
 - RSN 156-94 Statybinė klimatologija
 - Elektros įrenginių įrengimo bendrosios taisyklės EIIIBT
 - Elektros linijų ir instaliacijos įrengimo taisyklės ELIIT
 - Elektros įrenginių relinės apsaugos ir automatikos įrengimo taisyklės EIRAAIT
 - Elektrotechninių gaminių saugos techninis Reglamentas
 - Elektrinių ir elektros tinklų eksploataavimo taisyklės.
 - Gaisrinės saugos pagrindiniai reikalavimai.
 - Bendrosios gaisrinės saugos taisyklės.
- Projekto įforminimo normatyviniai dokumentai:
- LST 1516:2015 Statinio projektas. Bendrieji įforminimo reikalavimai.

Pastaba:

- Kiti norminiai dokumentai, kurių pagrindu parengti projektiniai sprendiniai, nurodyti projekto dalių aiškinamuosiuose raštuose;
- Kiekviena šių leidinių publikacija turi būti paskutinės redakcijos, priedai turi būti įsigalioję šio aiškinamojo rašto išleidimo dieną, jei nėra nurodyta kitaip.

GP20-479-PP-AR	Lapas	Lapų	Laida
	3	19	0

2. ESAMA SITUACIJA

2.1 Statybos sklypo apibūdinimas

2.1.1 Bendra padėtis

Nagrinėjama gatvės atkarpa yra tarp kad. skl. Nr. 0101/0157:377 ir Stasio Šilingo gatvės.

Nagrinėjama infrastruktūros teritorija – Naujosios Vilnios seniūnija, Vilniaus miestas. Kazio Bizausko gatvė pagal Vilniaus miesto savivaldybės įmonės „Vilniaus plano“ svetainę – D. Pagal susisiekimo linijų klasifikaciją - aptarnaujanti gatvė. Atstumas tarp raudonųjų linijų – 25-26 m. Inžinerinės infrastruktūros teritorija apsupta - susisiekimo komunikacijų : Džiaugsmo gatvė, Broniaus Kazio Balučio, Pranciškaus Petro Būčio, būsima Alfonso Petručio, Mečislovo Reinio, bei įvažiavimai/išvažiavimai į Kazio Bizausko gatvę. Šių gatvių kategorijos pagal Vilniaus miesto savivaldybės įmonės „Vilniaus plano“ svetainę – C₂, D₁, D₂, D₃ kategorijos. Aprašytoje atkarpoje paklotos požeminės komunikacijos.

Nagrinėjamos gatvės atkarpos kryptis – iš šiaurės į pietus.



1 pav. Kazio Bizausko gatvės fotofiksacija. Kryptis į Stasio šilingo gatvę

GP20-479-PP-AR	Lapas	Lapų	Laida
	4	19	0



2 pav. Kazio Bizausko gatvės fotofiksacija. Kryptis į Džiaugsmo gatvę

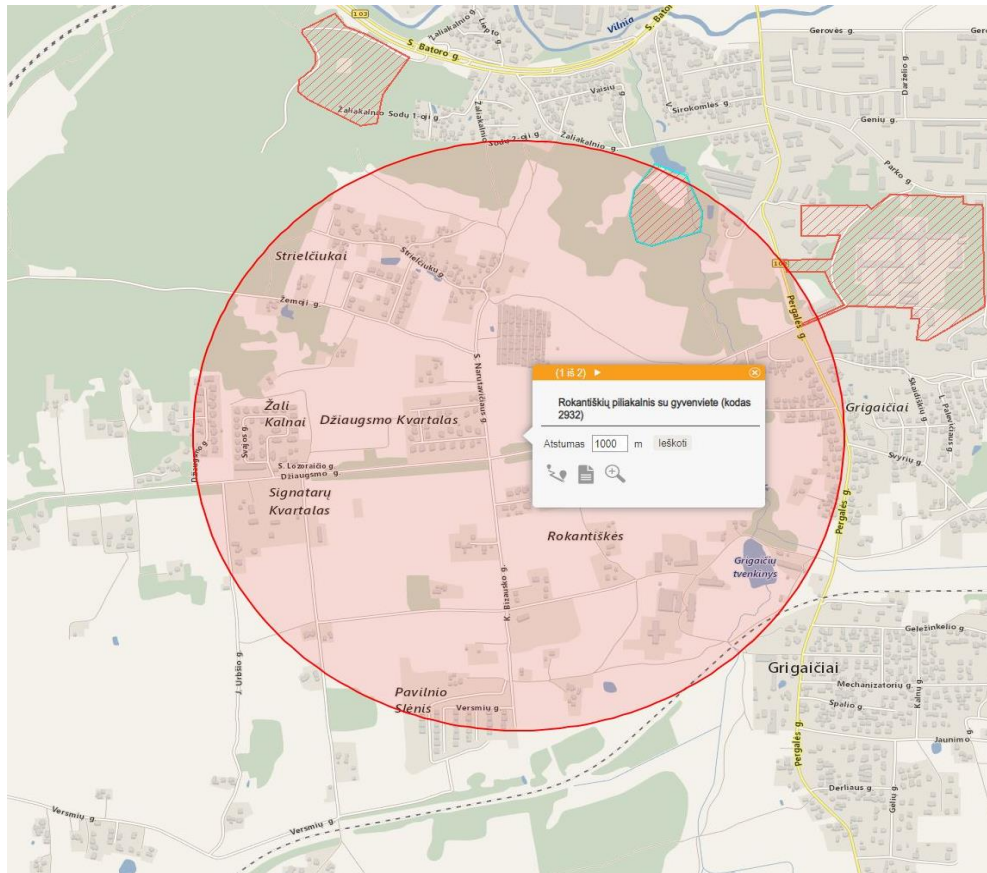
2.1.2 Veiklos apribojimai

Kazio Bizausko gatvėje esamų tinklų apsaugos zonos: požeminių elektros kabelių linijų, vandentiekio, lietaus ir fekalinės kanalizacijos tinklų ir įrenginių, požeminio vidutinio slėgio dujotiekio tinklų ir įrenginių, ryšių linijų.

2.1.3 Saugomos teritorijos

Statybos teritorijoje nekilnojamųjų kultūros vertybių (NKV) nėra ir projektuojamas susisiekimo komunikacijų inžinerinis statinys nepatenka nekilnojamųjų kultūros vertybių apsaugos zonas. Sklypas yra nutolęs per ~1 km į pietvakarius nuo kultūros paveldo objekto „Rokantiškių piliakalnio su gyvenvieta (unikalus objekto kodas 2932).

GP20-479-PP-AR	Lapas	Lapų	Laida
	5	19	0



3 pav. Nekilnojamojų kultūros vertybių registras 1,0 km spinduliu

2.2 Inžinerinių tyrinėjimų duomenys

2.2.1 Topografiniai duomenys

Topografinį planą atliko UAB „KADASTRAKIS“ 2020 metų rugsėjo mėn.

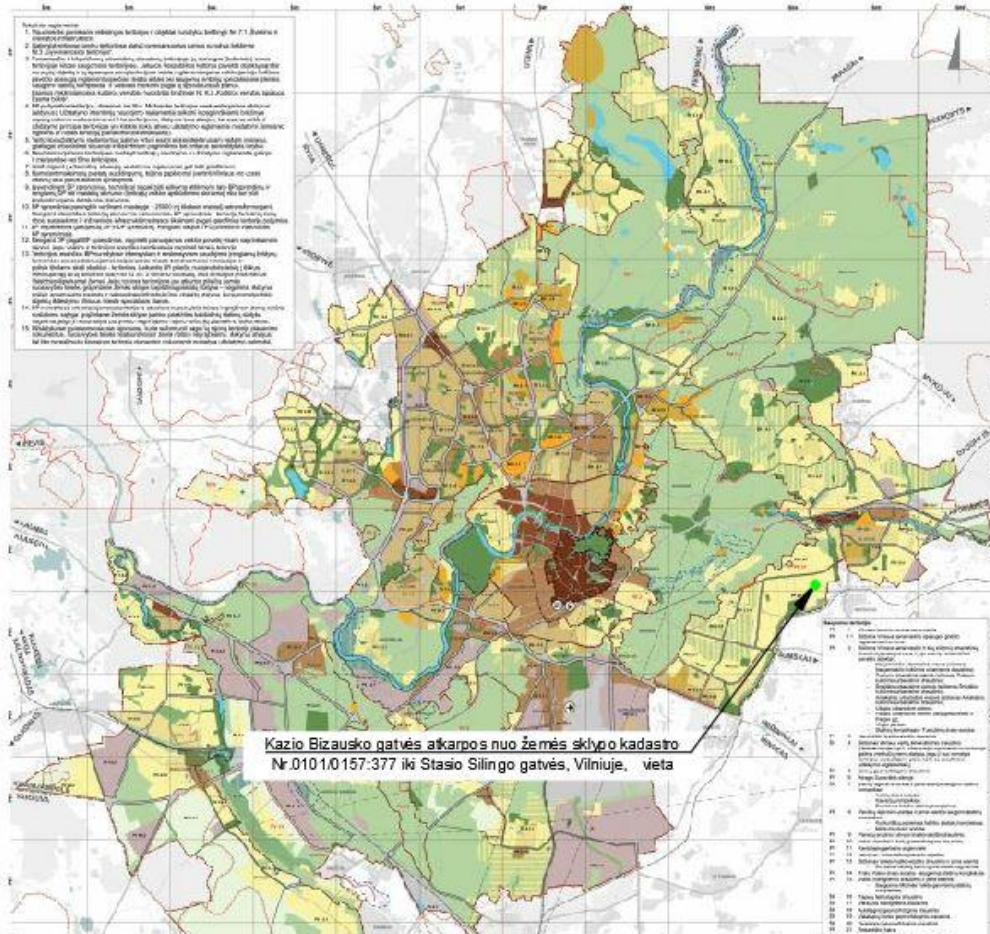
3. ATITIKTIS GALIOJANTIEMS RENGIAMIESI TERITORIJŲ PLANAVIMO DOKUMENTAMS

Nagrinėjamoje teritorijoje galioja:

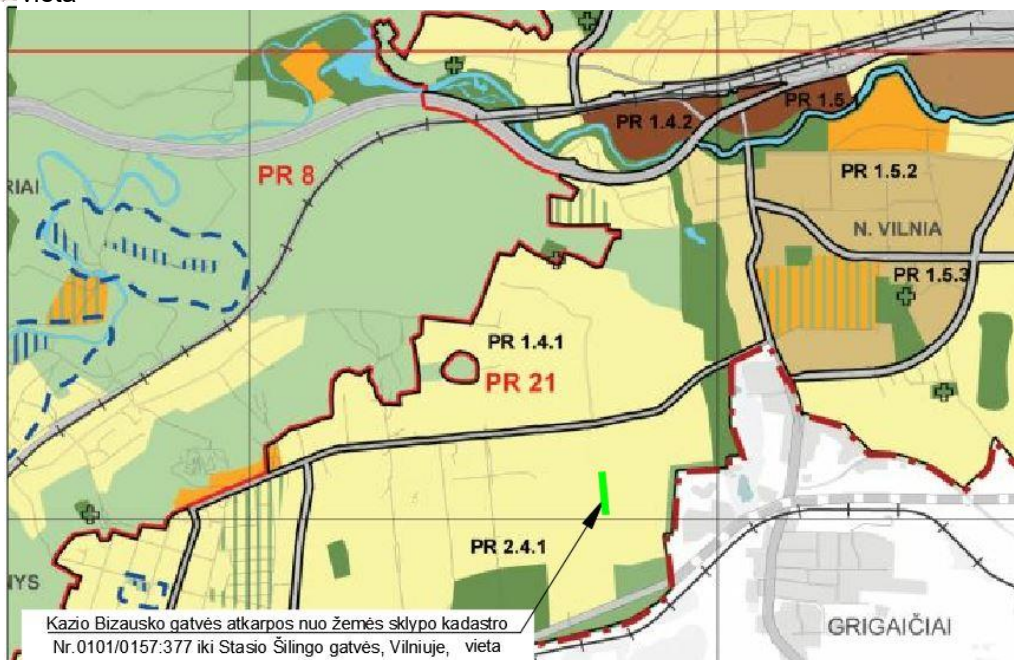
- Vilniaus miesto savivaldybės teritorijos bendrasis planas iki 2015 m., patvirtintas Vilniaus miesto savivaldybės tarybos 2007 m. vasario 14 d. sprendimu Nr. 1-1519;
- Vilniaus miesto dviračių trasų specialusis planas (patvirtinta Vilniaus m. savivaldybės tarybos 2014 m. gegužės 28 d. sprendimu Nr. 1-1856.
- Naujų transporto rūšių diegimo Vilniaus mieste specialusis planas.

Galiojančiame Vilniaus miesto bendrajame plane iki 2015 m., patvirtintame Vilniaus miesto savivaldybės tarybos 2007 m. vasario 14 d. sprendimu Nr. 1-1519 susisiekiama komunikacijų nenumatyta, 4,5 pav.

GP20-479-PP-AR	Lapas	Lapų	Laida
	6	19	0



4 pav. Ištrauka iš Vilniaus miesto savivaldybės teritorijos bendrojo plano iki 2015 su nurodyta obj. vieta

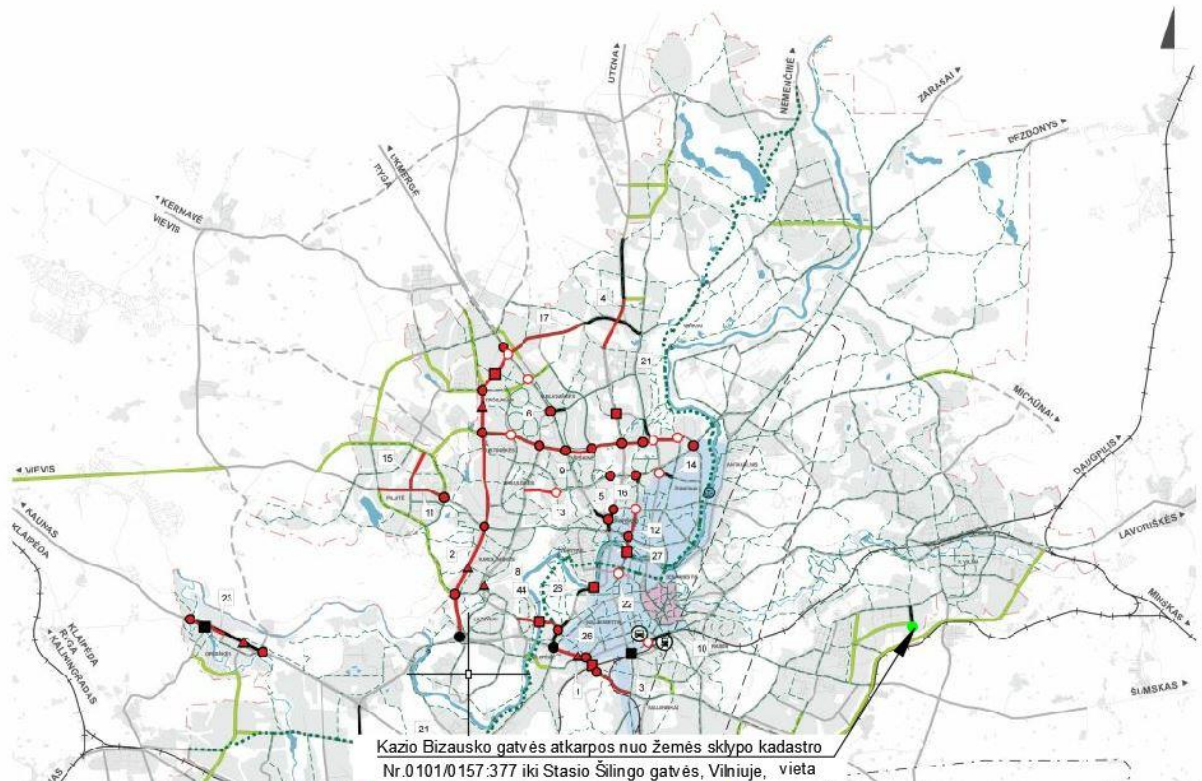


5 pav. Ištrauka iš Vilniaus miesto savivaldybės teritorijos bendrojo plano iki 2015 su nurodyta obj. vieta

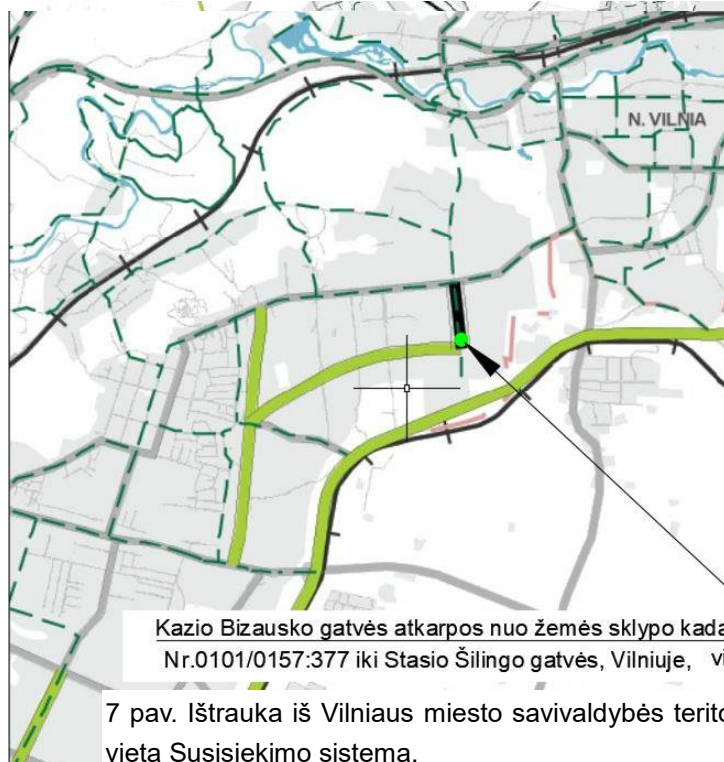
GP20-479-PP-AR	Lapas	Lapų	Laida
	7	19	0

Pateiktoje ištraukoje iš Susisiekimo tinklo plėtros iki 2015 m matoma, kad projektiniai sprendiniai neprieštaruja patvirtintiems planams. Nagrinėjamoje zonoje susisiekimo tinklo atkarpa nurodoma kaip rekonstruojama, 6,7 pav.

NR. 9.1 SUSISIEKIMO TINKLO PLĖTRA 2015 M.



6 pav. Ištrauka iš Vilniaus miesto savivaldybės teritorijos bendrojo plano iki 2015 su nurodyta obj. vieta Susisiekimo sistema.



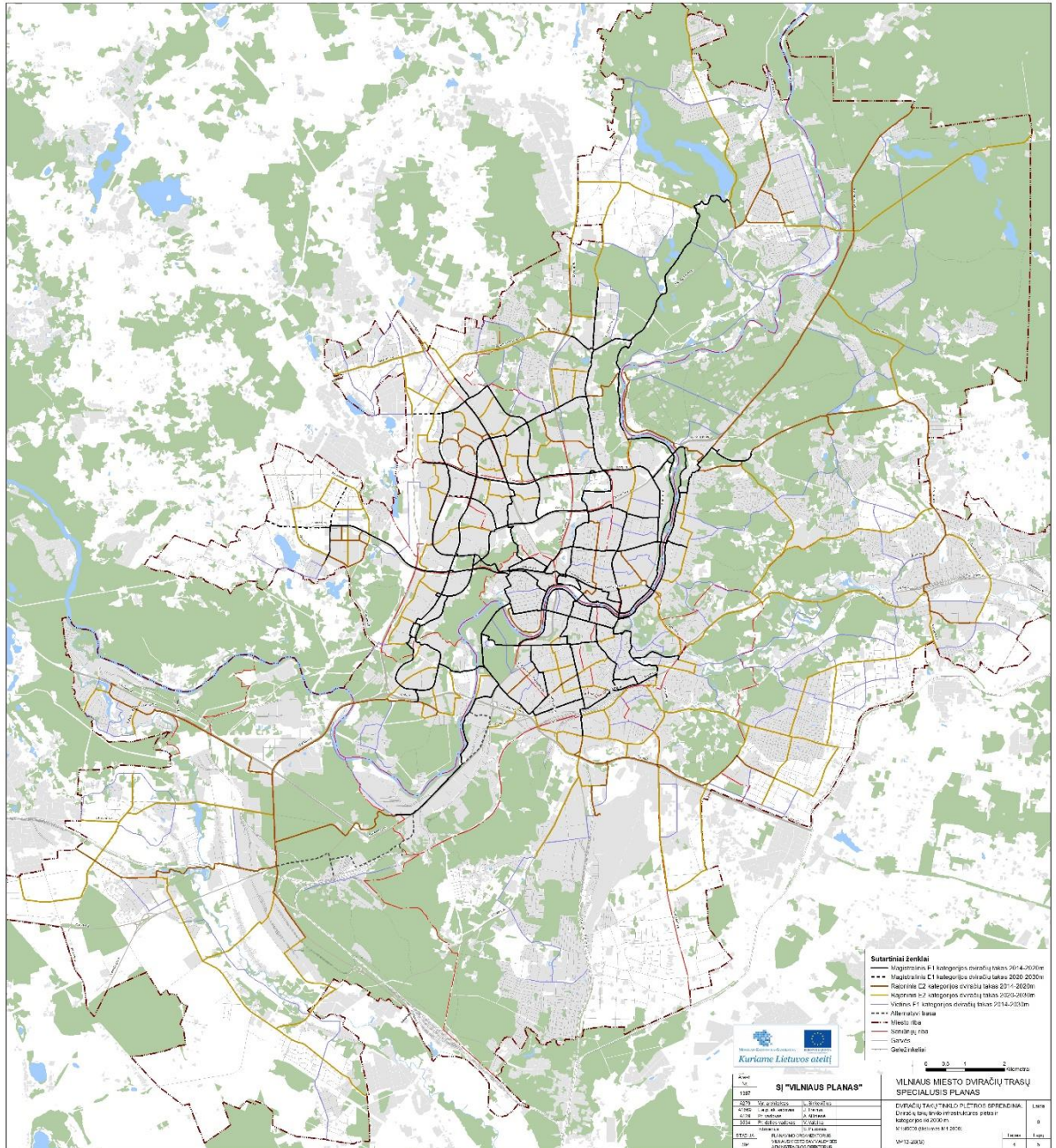
SUTARTINIAI ŽENKLAI

- Naujai tiesiamos gatvės ir keliai iki 2015 m.
- Rekonstruojamos gatvės ir keliai iki 2015 m.
- Perspektyvinis gatvių ir kelių tinklas po 2015 m.
- Esami dviračių ir pėsčiųjų takai
- Naujai tiesiami dviračių ir pėsčiųjų takai
- - - Tarptautinė Eurovelo dviračių trasa
- Ribojamo eismo Senamiesčio II zona (25 prioritetas)
- Koordinuoto eismo reguliavimo zona (7 prioritetas)
- - - Kemavės tilto alternatyvi trasa
- Naujos kelių lygių sankryžos iki 2015 m.
- Nauji tiltai ir viadukai iki 2015 m.
- ▲ Naujos skirtingo lygio pėsčiųjų perėjos iki 2015 m.
- Rekonstruojamos vieno lygio sankryžos iki 2015 m.
- Rekonstruojamos dviejų lygių sankryžos iki 2015 m.
- Rekonstruojami tiltai ir viadukai iki 2015 m.
- ⊕ Oro uostas

7 pav. Ištrauka iš Vilniaus miesto savivaldybės teritorijos bendrojo plano iki 2015 su nurodyta obj. vieta Susisiekimo sistema.

GP20-479-PP-AR	Lapas	Lapų	Laida
	8	19	0

Bizausko gatvės atkarpos zonoje patvirtintame Vilniaus miesto dviračių takų specialiojo plano dviračių takų tinklo plėtros Dviračių takų tinklo infrastruktūros plėtra ir kategorijos iki 2030 m. sprendiniuose numatytas vietinis dviračių takas F1 kategorijos, 8.1, 8.2 pav.



8.1 pav. Vilniaus miesto dviračių trasų specialusis planas (patvirtinto Vilniaus m. savivaldybės tarybos 2014 m. gegužės 28 d. sprendimu Nr. 1-1856

Pateiktuose sprendiniuose nėra numatytas dviračių tako projektavimas. Projektuojami darbai atliekami pagal prisijungimo prie susisiekimo komunikacijų sąlygas Nr. 20/1630, kuriose aiškiai išdėstyta Vilniaus miesto pozicija: suprojektuoti Kazio Bizausko gatvės atkarpoje.....važiuojamąją dalį su šaligatviais ir apšvietimu. Šiuo projektu įvertinami techninio projekto „Kazio Bizausko gatvės atkarpos nuo Džiaugsmo gatvės iki ir ties žemės sklypu (kadastro Nr. 0101/0157:377) statybos projekto sprendiniai, kuriuose taip pat nebuvo numatyta

GP20-479-PP-AR	Lapas	Lapų	Laida
	9	19	0

dviračių tako trasuotė. Svarbiausiu prioritetu šioje zonoje tampa pats gatvės atkarpos projektavimas su patogiu dvipusiu, saugiu ir apšviestu pėsčiųjų srauto judėjimu.

Šio projekto sprendiniai išlaiko vientisumą su aukščiau minėtu projektu. Projekto sprendiniai išnagrinėti Infrastruktūros darbų priežiūros ir inžinerinių statinių projektų ir projektinių pasiūlymų vertinimo darbo grupės posėdyje.

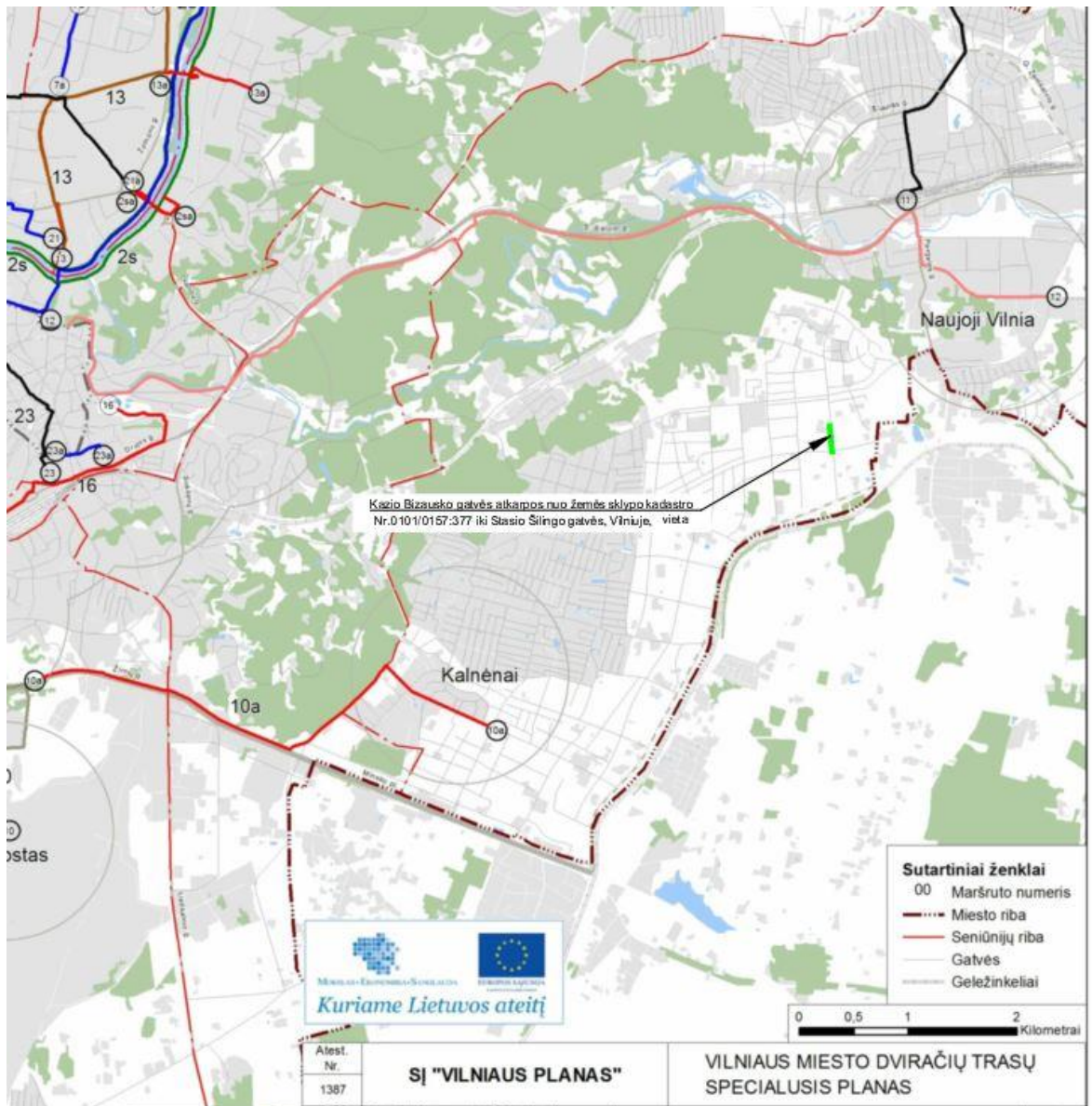
Gauta Vilniaus miesto savivaldybės administracijos Infrastruktūros skyriaus protokolo išvada, pritarti šiems projektiniams pasiūlymas.



8.2 pav. ištrauka Vilniaus miesto dviračių trasų specialiojo plano, patvirtinto Vilniaus m. savivaldybės tarybos 2014 m. gegužės 28 d. sprendimu Nr. 1-1856, dviračių takų tinklo infrastruktūros plėtra ir kategorijos iki 2030 m.

Patvirtintame Vilniaus miesto dviračių takų specialiojo plano dviračių takų tinklo plėtros sprendiniuose maršrutinio dviračių tinklo trasuotė nėra numatyta nagrinėjamoje Kazio Bizausko atkarpoje, 8 pav. Pateikiama ištrauka iš Vilniaus miesto dviračių trasų specialiojo plano (patvirtinto Vilniaus m. savivaldybės tarybos 2014 m. gegužės 28 d. sprendimu Nr. 1-1856, 9 pav.

GP20-479-PP-AR	Lapas	Lapų	Laida
	10	19	0

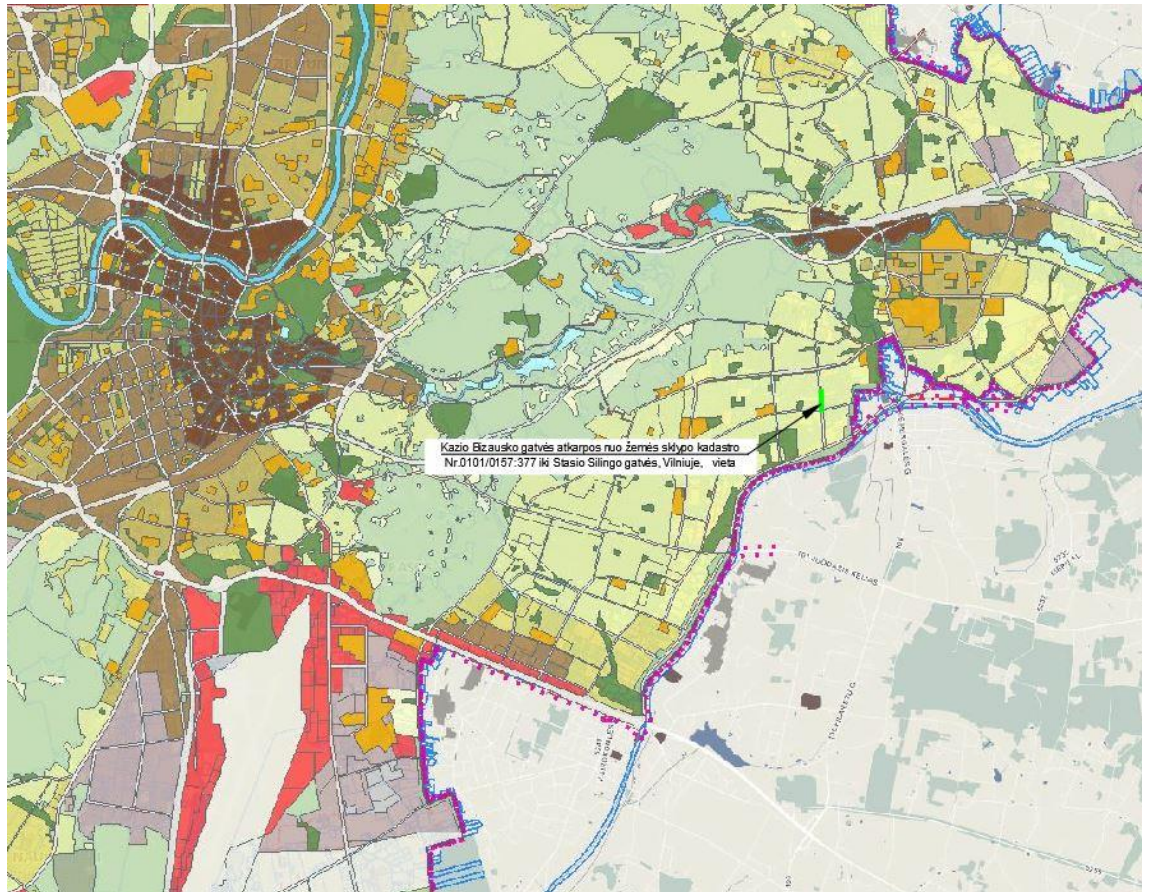


9 pav. Ištrauka iš Vilniaus miesto dviračių trasų specialiojo plano (patvirtinto Vilniaus m. savivaldybės tarybos 2014 m. gegužės 28 d. sprendimu Nr. 1-1856

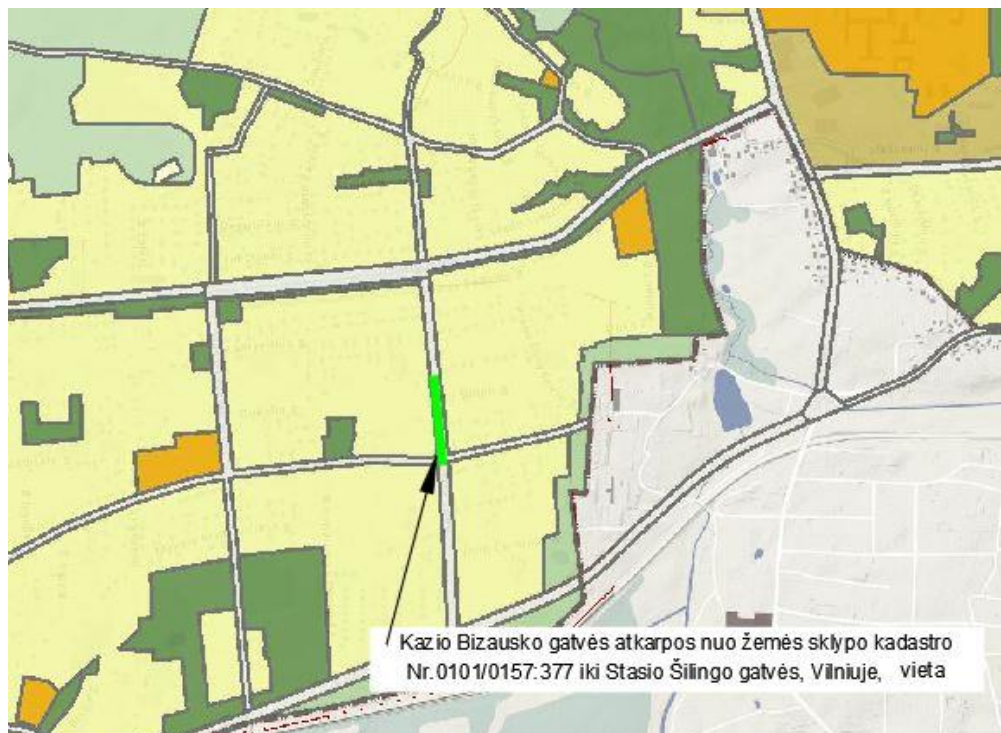
Nagrinėjant Vilniaus miesto bendrąjį planą iki 2030 m projektuojama Kazio Bizausko gatvės atkarpa šiame plane numatyta 10 pav.

Nagrinėjant susisiekimo sistemos plėtrą iki 2030 metų, remiantis Vilniaus miesto savivaldybės teritorijos bendruoju planu iki 2030 numatoma gatvių tinklo plėtra už Stasio Šilingo gatvės link Juodojo kelio. Ši atkarpa priskirta – prioritetinei gatvių tinklo infrastruktūrai. Nagrinėjamoje zonoje nenumatoma gatvėms aptarnauti skirtų inžinerinių statinių viadukų, tunelių, sankryžų ir kt. plėtra. Atkarpa pateikta ištraukoje iš Naujų rūšių diegimo Vilniaus mieste specialiojo plano, 12 pav.

GP20-479-PP-AR	Lapas	Lapų	Laida
	11	19	0

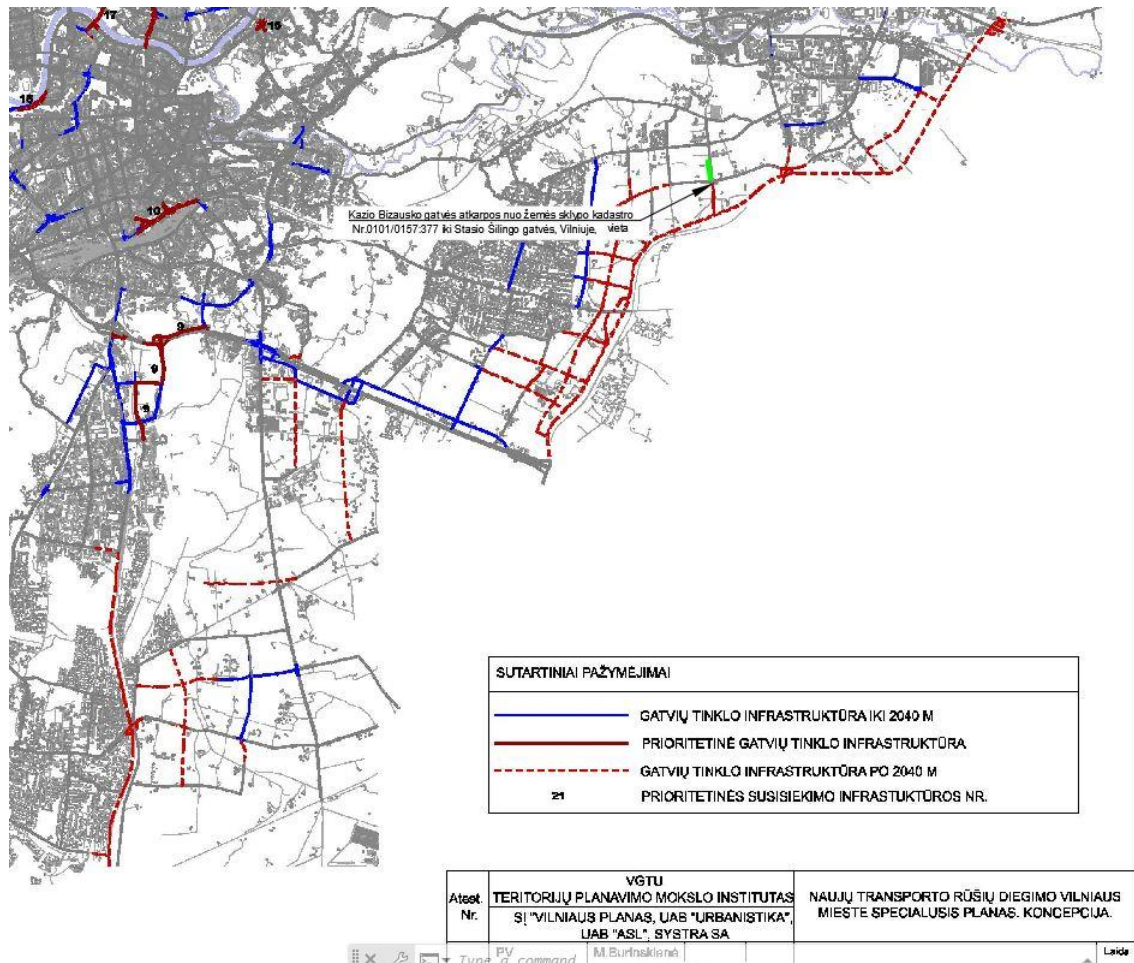


10 pav. Ištrauka iš Vilniaus miesto savivaldybės teritorijos bendrojo plano iki 2030 su nurodyta obj. vieta



11 pav. Ištrauka iš Vilniaus miesto savivaldybės teritorijos bendrojo plano iki 2030 su nurodyta obj. vieta

GP20-479-PP-AR	Lapas	Lapų	Laida
	12	19	0



12 pav. Ištrauka iš Naujų rūšių diegimo Vilniaus mieste specialiojo plano

4. PROJEKTUOJAMI STATINIAI

Projektu numatoma statyti šiuos statinius/inžinerinius tinklus:

Eil. Nr.	Statinio pavadinimas	Statinio Nr.	Statinio paskirtis (STR 1.01.03:2017)	Statinio kategorija (STR 1.01.03:2017)	Statybos rūšis (STR 1.01.08:2002)
1.	Kazio Bizausko gatvės atkarpa	01	Gatvės 8.2	Neypatingasis	Nauja statyba
2.	Lietaus nuotekų tinklas	L1	Inžinerinis tinklas (9.5)	Neypatingasis statinys, Nesudėtingasis II	Nauja statyba
3.	Apšvietimo elektros kabelis	E2	Inžinerinis tinklas (9.6)		Nauja statyba

5. PROJEKTINIAI SPRENDINIAI

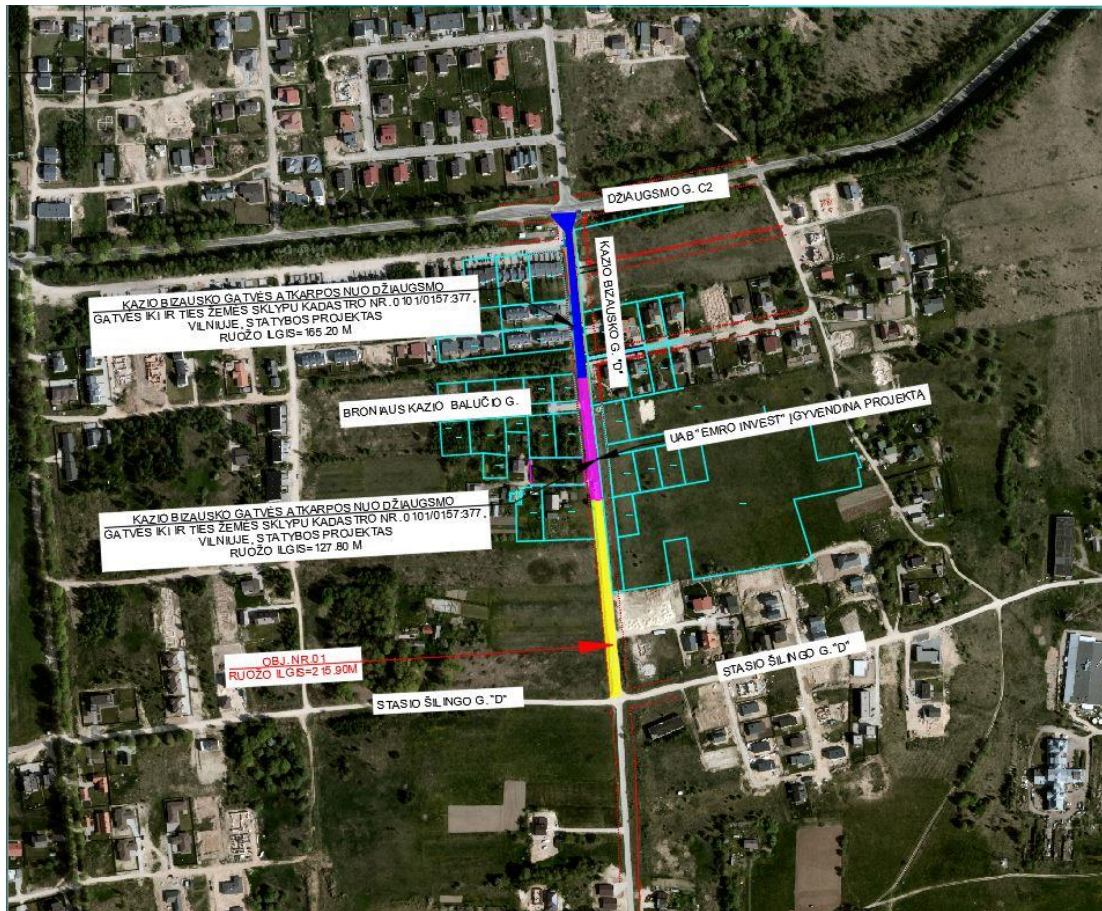
5.1 Susisiekimo komunikacijų, tinklų ir inžinerinių statinių išdėstymas

Obj.Nr. 01– susisiekimo komunikacijos inžinerinis statinys – Kazio Bizausko gatvės atkarpa . Statinio kategorija – neypatingasis statinys. Gatvės kategorija – pagalbinė gatvė – D.

Gatvės atkarpos (**Obj. Nr. 01**) darbų pradžia – „Kazio Bizausko atkarpos nuo Džiaugsmo gatvės iki

GP20-479-PP-AR	Lapas	Lapų	Laida
	13	19	0

ir ties žemės sklypu kadastro Nr. 0101/0157:377, Vilniuje statybos projekto“ projektavimo pabaigos taškas. Atkarpos ilgis preliminarus - 0,22 km.



13 pav. Situacijos schema. Darbų ribos

5.2 Projektuojamos dangos

Dangų plane numatytose vietose pasėjama arba atstatoma veja, paklojama asfalto danga, įrengiama betoninių trinkelinių, plytelių (plokščių) danga, suklojami betoniniai gatvės/vejos bortai. Dangos konstrukcijos priimtose pagal KPT SDK 19. Dangos konstrukcijos klasės parenkamos standartinės pagal gatvių kategoriją (STR.2.06.04:2011 „Gatvės. Bendrieji reikalavimai“, XI skyrių, 15 lentelę). Kazio Bizausko gatvė) – D kategorijos, todėl parenkama asfalto dangos konstrukcijos klasė DK 0,3. Numatomas bendras dangos konstrukcijos storis ~ 75 cm. Atlikus geologinius ir geotechninius tyrimus dangos konstrukcijos sluoksnis bus tikslinamas.

D kategorijos gatvėje šaligatvis nuo važiuojamosios dalies atskiriamas gatvės bortu. Šaligatvis įrengiamas ne aukščiau kaip 15 cm virš gatvės važiuojamosios dalies. Pėsčiųjų tako plotis parenkamas pagal gatvės kategoriją, įvertinant apšvietimo tinklų atramas. Pėsčiųjų tako plotis

~1,50 m. Darbų metu išardytos dangos, veja, betoniniai bortai, nepriklausomai nuo to ar parodyti plane ar ne, turi būti atstatyti į pradinę padėtį.

5.3 Inžineriniai tinklai

5.3.1 Esama padėtis

GP20-479-PP-AR	Lapas	Lapų	Laida
	14	19	0

Kazio Bizausko gatvės ribose gausu esamų požeminių kabelių, nuotekų šalinimo, vandentiekio tinklų, ryšių kabelių.

Gatvės atkarpos ribose, važiuojamąją dalį kerta ryšių kabeliai, vandens tiekimo tinklai, iki 10 KV elektros kabeliai, spaudiniminiai nuotekų šalinimo tinklai, ryšių kanalizacija. Esami iki 10 kV elektros kabeliai įvilkti į apsauginius dėklus.

5.4 Lietaus vandens nuotekų tinklas

Obj. Nr. 01 atkarpoje paviršinis vanduo bus surenkamas lietaus surinkimo šulinėliais. Lietaus vanduo surenkamas ir pajungiamas į esamus lietaus nuotekų tinklus.

5.5 Elektrotechnika

5.5.1 Gatvių apšvietimas

Projektu numatyta įrengti apšvietimo tinklą Kazio Bizausko gatvės atkarpai.

Apšvietimo atramos numatomos šoninėje skiriamosioje juostoje.

6. APLINKOS IR STATINIŲ PRITAIKYMAS ŽMONĖMS SU NEGALIA

Kazio Bizausko gatvės atkarpoje šaligatviai pritaikyti judėti žmonėms su negalia (toliau ŽN). Išilginis nuolydis ne didesnis nei 5 %. Skersinis nuolydis 2 %. Įvažiavimo/išvažiavimo ir šaligatvių susikirtimo vietose projektuojamos rampos nuleidžiančios šaligatvio paviršių į važiuojamosios zonos lygį. Rampos išilginis nuolydis neturi viršyti 8,0 %, skersiniai nuolydžiai neturi viršyti 10,0 %. Ties važiuojamąją dalimi numatomas įleistas gatvės bortas. Aukščių skirtumas negalimas. Šaligatvyje prieš lygio ir krypties pasikeitimus, susikirtimuose su važiuojamąją dalimi vietose numatomi įrengti įspėjamieji paviršiai. Žmonių su regos negalia prieš/už įspėjamuosius paviršius numatomas vedimo paviršius. Šaligatvių zonoje ar greta jos esančių kliūčių (stulpų, atramų, medžių kamienų) 1,50-1,70 m aukštyje nuo žemės paviršiaus turi būti įrengiama perspėjanti ryškios spalvos 150 mm pločio juosta.

7. VISUOMENĖS INFORMAVIMAS

Kazio Bizausko gatvės atkarpos nuo Stanislovo Narutavičiaus g. Jadvygos Juškytės g., žemės sk. kad. Nr.0101/0063:897, Vilniuje, statybos projekto Susisiekimo dalies statinys – D kategorijos gatvė.

Pagal STR.1.04.04:2017 „Statinio projektavimas, projekto ekspertizė“ 4 priedą

D gatvė priklauso visuomenei svarbių statinių (jų dalių) sąrašui.

8. PROJEKTO EKSPERTIZĖ

Statinio projekto ekspertizė – statinio techninio projekto bendroji ekspertizė yra privaloma.

9. KITOS PASTABOS IR REIKALAVIMAI

9.1 Reikalavimai procedūrinės dokumentacijos rengimui

Projektas rengiamas dviem etapais. Privalomas leidimas statyti naują neypatingą grupės statinį. Statybos darbų vykdymui parengti darbo projektą ir statybos darbų technologijos projektą bei gauti leidimus atitinkamiems statybos darbams.

9.2 Techninio projekto žymėjimas

Šio komplekso techninio projekto numeris privalo būti numatytas pagal projektinių pasiūlymų projekte priimtą tvarką, t. y. GP20-479.

GP20-479-PP-AR	Lapas	Lapų	Laida
	15	19	0

9.3 Inžineriniai tyrinėjimai




Techninio projekto rengimo metu privaloma atlikti inžinerinius geologinius ir geotechninius tyrimus. Šie tyrimai atliekami inžinerinėms geologinėms sąlygoms nustatyti.

10. ŽELDINIŲ BŪKLĖS VERTINIMAS, APŽELDINIMO PASIŪLYMAI

Nagrinėjamoje atkarpoje užfiksuoti tik pavieniai krūmynai, vertingų medžių nėra. Visi medžiai išsaugomi, kurie netrukdo gatvės elementų projektavimui. Trukdantys matomumui krūmynai kertami, zona sutvarkoma užsėjant daugiamete žole. Kiekvienas medis, krūmynai užfiksuoti nuotraukose, kurios pateiktos „Esamų želdinių plane“.

Ši gatvės atkarpa apželdinama. Parenkami augalai atsparūs cheminiams teršalams. Suformuojamas abipusis želdinių koridorius. Sodunami krūmai šoninėje gatvės juostoje. Medžiai numatomi sodinti platesnėje gatvės zonoje.

TVARKOMI ESAMI ŽELDINIAI

POZ. NR.	AUGALO PAVADINIMAS	AUGALO NUOTRAUKA	KIEKIS m ² /vnt.	PASTABOS
1	2	3	4	5
1	Uosialapis klevas		/1	Saugomas
2	Sumedėjas krūmas		/1	Kertama
3-4-5	Pušaitės		/3	PERSODINAMOS

TVARKOMI ESAMI ŽELDINIAI

POZ. NR.	AUGALO PAVADINIMAS	AUGALO NUOTRAUKA	KIEKIS m ² /vnt.	PASTABOS
1	2	3	4	5

6-7-8	Mišrūs krūmynai		30/	Kertama
-------	-----------------	--	-----	---------


9-10 11-12	Mišrūs krūmynai		53/	Kertama
---------------	-----------------	---	-----	---------

13	Mišrūs krūmynai		10/	Kertama
----	-----------------	--	-----	---------


VISO:	MEDŽIŲ	1 VNT.	KERTAMI
	KRŪMYNAI	93 m ²	KERTAMI
	MEDŽIŲ	3 VNT.	PERSODINAMI
	MEDŽIŲ	1 VNT.	SAUGOMAS

GP20-479-PP-AR	Lapas	Lapų	Laida
	17	19	0

SODINAMI/TVARKOMI ŽELDINIAI


POZ. NR.	AUGALO PAVADINIMAS	AUGALO NUOTRAUKA	PASTABOS
1	2	3	4
01	Šermukšnis miltingasis 'MAGNIFIKA'		<p>Tai lėtai augantis lapuočių medis, kuris gali siekti iki 6 – 10 m aukščio ir 2 – 4 m pločio. Lapai elipsės formos, iki 15 cm ilgio, tamsiai žalios spalvos viršutinėje pusėje ir pilkšvai žalios – apatinėje pusėje. Rudenį nusispalvina gelsvais ir oranžiniais atspalviais. Gegužės mėnesį žydi balkšvais kreminiais žiedais, o rugsejo mėnesį subrandina raudonos spalvos, iki 2 cm skersmens apvalias uogas, kurios išsilaiko ilgai ant pliku augalo šakų. Klestes sauletoje ar dalinai pavėsingoje vietoje, priemolio, priešmeto vidutiniskai drėgnoje, bet gerai sausnamoje dirvoje. Atsparus šalčiui iki –28,8°C. Toleruoja sausrą ir oro taršą.</p> <p>Rekomenduojamas miesto gatvių, prospektų ar namų sodų apželdinimui.</p>

SODINAMI/TVARKOMI ŽELDINIAI

POZ. NR.	AUGALO PAVADINIMAS	AUGALO NUOTRAUKA	PASTABOS
1	2	3	4
02	Serbentas alpinis, kalninis (Ribes alpinum) 'SCHMIDT'		<p>Dekoratyvus, medingas krūmas, kuris gali siekti iki 0,9 – 1,8 m aukštį ir būti pusrasus pločio. Lapai tamsiai žali su patraukliu blizgesiu lapų viršutinėje pusėje, 3 - 5 skilčių, rudenį nusidazo gelsvais atspalviais. Nepastebimi žalsvai gelsvi žiedai pasirodo anksti pavasarį. Subrandina ryškiai raudonas uogas, kurios nėra nuodingos, bet ir nevalgomos. Šis augalas puikiai tinka gyvatvėmėms, puikiai toleruoja genėjimą ar karpymą. Gali augti tiek sauletoje vietoje, tiek visiskame šešėlyje, drėgnoje, bet laidžioje dirvoje. Didelis atsparumas sausromis ir šalčiui.</p>

GP20-479-PP-AR	Lapas	Lapų	Laida
	18	19	0

PERSODINAMI ŽELDINIAI

POZ. NR.	AUGALO PAVADINIMAS	AUGALO NUOTRAUKA	KIEKIS m ² vnt.	PASTABOS
1	2	3	4	5
03	Paprastoji pušis		/3	Dekoratyvus, medingas krūmas, kuris gali siekti iki 0,9 – 1,8 m aukštį ir būti panašaus ploto. Lapai tamsiai žali su patraukliu blizgesiu lapų viršutinėje pusėje, 3 – 5 skiciu, rudeni nusidazo gelsvais atspalviais. Nepastebimi žalsvai gelsvi žiedai pasirodo anksti pavasarį. Subrandina ryškiai raudonas uogas, kurios nėra nuodingos, bet ir nevalgomos. Šis augalas puikiai tinka gyvatvėmėms, puikiai toleruoja genėjimą ar karpymą. Gali augti tiek saulėtoje vietoje, tiek visiskame šešėlyje, drėgnoje, bet laidojoje dirvoje. Didelis atsparumas sausroms ir šalčiui.

Statinio projekto dalies vadovė: Ilmantė Jarašūnienė,



atestato Nr.21015, 2020 09 24

(Vardas, Pavardė, parašas, kvalifikacijos atestato arba pažymos Nr., data)

GP20-479-PP-AR	Lapas	Lapų	Laida
	19	19	0



VILNIAUS MIESTO SAVIVALDYBĖS ADMINISTRACIJA

PRITARIU
Infrastruktūros skyriaus vedėjas
Virginijus Pauža

INŽINERINIO STATINIO PROJEKTINIŲ PASIŪLYMŲ RENGIMO UŽDUOTIS

2020-10 Nr. A358- /20 (2.9.4.5E-INF)

Eil. nr.	Pavadinimas	Reikalavimai
I. Bendra informacija apie projektą		
1.	Projekto pavadinimas (STR 1.04.04:2017 „Statinio projektavimas, projekto ekspertizė“ papunktis 6.8.)	- Kazio Bizausko gatvės atkarpos nuo žemės sklypo kad. Nr. 0101/0167:377 iki Stasio Šilingo gatvės, Vilniuje, statybos projektas
2.	Statytojas	Vilniaus miesto savivaldybė el. paštas: savivaldybe@vilnius.lt
3.	Užsakovas	- Asociacija „Pavilnio slėnio bendruomenė“
4.	Projektuotojas	UAB „Globalus projektavimas“ ilmante@globalus.lt
5.	Pagrindinė statinio naudojimo paskirtis (pagal STR 1.01.03:2017 „Statinių klasifikavimas“)	Susisiekimo komunikacijos
6.	Projektinių pasiūlymų rengimo tikslas	- Gerinti susisiekimo infrastruktūrą gyvenamųjų namų kvartale - Informuoti visuomenę apie statinio projektavimą pagal statybos techninio reglamento STR 1.04.04:2017 „Statinio projektavimas, projekto ekspertizė“ reikalavimus.
7.	Statinio (-ių) ar statinių grupės kategorija (pagal STR 1.01.03:2017 „Statinių klasifikavimas“)	- Statinio kategorija tikslinama techninio projekto rengimo stadijoje.
8.	Kita informacija (kultūros paveldo, saugomos teritorijos)	-
9.	Esamos statinio konstrukcijos, jų funkcinė paskirtis.	-Žvyro dangos gatvės
II. Projektinių pasiūlymų apimtis ir statytojo pateikiami duomenys		
10.	Projektinių pasiūlymų apimtis	- aiškinamasis raštas; - dangų planas; - skersiniai profiliai; - želdinių būklės vertinimas, apželdinimo pasiūlymai;

11.	Pateikiami dokumentai, nurodomi projektinių pasiūlymų rengimo dokumentams taikomi teisės aktai.	- <i>Susisiekimo pėsčiomis projektų Vilniaus miesto savivaldybėje projektavimo ir įgyvendinimo rekomendacijos;</i> - <i>Pasiūlymus renti vadovaujantis statybos įstatymu, statybos techniniais reglamentais, paveldo tvarkybos reglamentais ir kitais teisės aktais, reglamentuojančiais statinio saugos ir paskirties reikalavimus, higienos normomis.</i>
III. Reikalavimai projektiniams pasiūlymams		
12	Esminiai funkciniai (paskirties) reikalavimai statiniui	- <i>Gatvę projektuoti vadovaujantis STR 2.06.04:2014 „Gatvės ir vietinės reikšmės keliai. Bendrieji reikalavimai“.</i> - <i>Numatyti gatvės apšvietimo ir lietaus surinkimo tinkus.</i>
13	Reikalavimai architektūros (estetinius aplinkai, kraštovaizdžiui	- - <i>Projektiniuose pasiūlymuose atlikti projektuojamo statinio teritorijos analizę ir teikti pasiūlymus dėl esamų medžių išsaugojimo ir naujų želdinių sodinimo.</i>
14	Nurodymai sprendinių derinimui, jų pritarimui	- <i>Projektinius pasiūlymus derinti su Infrastruktūros darbų priežiūros ir inžinerinių statinių projektų ir projektinių pasiūlymų vertinimo darbo grupe.</i>
15	Nurodymai projektinių pasiūlymų vaizdinės informacijos parengimui	-
16	Reikalavimai projekto rengimo dokumentų kalbai (-oms).	<i>Lietuvių</i>
17	Reikalavimai projekto rengimo dokumentų įforminimui, sudėčiai ir pan.	- <i>Perduodami projekto spausdinti variantai (Bylos 1 egz.) ir elektroninė laikmena (CD 1 vnt.);</i> - <i>Perduoti projekto skaitmenines versijas *pdf formatais.</i>
IV. Projektuotojo autorines teises ir galimi projekto keitimai		
18	<i>Projektuotojas turi jo parengtų projektinių pasiūlymų autorines teises. Statytojas be projektuotojo sutikimo projekto kopijas gali naudoti tik tam tikslui, kuriam skirtas Projektas.</i>	

DETALŪS METADUOMENYS

Dokumento sudarytojas (-ai)	Vilniaus miesto savivaldybė 188710061, Konstitucijos pr. 3, LT-09601, Vilnius
Dokumento pavadinimas (antraštė)	INŽINERINIO STATINIO PROJEKTINIŲ PASIŪLYMŲ RENGIMO UŽDUOTIS (-Kazio Bizausko gatvės atkarpos nuo žemės sklypo kad. Nr. 0101/0167:377 iki Stasio Šilingo gatvės , Vilniuje, statybos projektas)
Dokumento registracijos data ir numeris	2020-10-26 Nr. A358-78/20(2.9.4.5E-INF)
Dokumento gavimo data ir dokumento gavimo registracijos numeris	–
Dokumento specifikacijos identifikavimo žymuo	ADOC-V1.0
Parašo paskirtis	Vizavimas
Parašą sukūrusio asmens vardas, pavardė ir pareigos	Linus Bartusevičius, Projektavimo poskyrio vedėjas, Infrastruktūros skyrius
Sertifikatas išduotas	LINAS,BARTUSEVIČIUS LT
Parašo sukūrimo data ir laikas	2020-10-23 13:02:31 (GMT+03:00)
Parašo formatas	XAdES-X-L
Laiko žymoje nurodytas laikas	2020-10-23 13:02:44 (GMT+03:00)
Informacija apie sertifikavimo paslaugų teikėją	EID-SK 2016, AS Sertifitseerimiskeskus EE
Sertifikato galiojimo laikas	2019-08-30 17:52:14 – 2024-08-28 23:59:59
Parašo paskirtis	Pasirašymas
Parašą sukūrusio asmens vardas, pavardė ir pareigos	Virginijus Pauža, Infrastruktūros skyriaus vedėjas, Infrastruktūros skyrius
Sertifikatas išduotas	VIRGINIJUS PAUŽA, Vilniaus miesto savivaldybės administracija LT
Parašo sukūrimo data ir laikas	2020-10-26 12:57:42 (GMT+02:00)
Parašo formatas	XAdES-T
Laiko žymoje nurodytas laikas	2020-10-26 12:57:56 (GMT+02:00)
Informacija apie sertifikavimo paslaugų teikėją	ADIC CA-A, Asmens dokumentu israsymo centras prie LR VRM LT
Sertifikato galiojimo laikas	2017-11-17 10:04:02 – 2020-11-16 10:04:02
Informacija apie būdus, naudotus metaduomenų vientisumui užtikrinti	"Registravimas" paskirties metaduomenų vientisumas užtikrintas naudojant "RCSC IssuingCA, VI Registru centras - i.k. 124110246 LT" išduotą sertifikatą "Dokumentų valdymo sistema Avilys, Vilniaus miesto savivaldybės administracija, i.k.188710061 LT", sertifikatas galioja nuo 2018-12-27 14:17:37 iki 2021-12-26 14:17:37
Pagrindinio dokumento priedų skaičius	–
Pagrindinio dokumento priedamų dokumentų skaičius	–
Priedamo dokumento sudarytojas (-ai)	–
Priedamo dokumento pavadinimas (antraštė)	–
Priedamo dokumento registracijos data ir numeris	–
Programinės įrangos, kuria naudojantis sudarytas elektroninis dokumentas, pavadinimas	Dokumentų valdymo sistema „Avilys“, versija 3.5.34
Informacija apie elektroninio dokumento ir elektroninio (-ių) parašo (-ų) tikrinimą (tikrinimo data)	Atitinka specifikacijos keliamus reikalavimus. Visi dokumente esantys elektroniniai parašai galioja (2020-10-26 13:01:00)
Paieškos nuoroda	–
Papildomi metaduomenys	Nuorašą suformavo 2020-10-26 13:01:00 Dokumentų valdymo sistema „Avilys“



**VILNIAUS MIESTO SAVIVALDYBĖS ADMINISTRACIJOS
INFRASTRUKTŪROS SKYRIUS**

UAB „Globalus projektavimas“
ilmante@globalus.lt

2020-10
Į

Nr. A51- /20(3.3.2.26E-INF)
Nr.

DĖL 2020-10-16 PROTOKOLO Nr.A16-980/20(2.1.76E-INF) IŠRAŠO PATEIKIMO

Siunčiame Jums 2020 m. spalio 16 d. Vilniaus miesto savivaldybės administracijos Infrastruktūros darbų priežiūros ir inžinerinių statinių projektų ir projektinių pasiūlymų vertinimo darbo grupės posėdžio protokolo Nr. A16-980/20(2.1.76E-INF) išrašą.

PRIDEDAMA. Protokolo išrašas, 1 lapas.

Vedėjas

Virginijus Pauža

Danguolė Emilija Baleišytė, tel. (8 5) 211 2741, el. p. danguole.baleisyte@vilnius.lt



Biudžetinė įstaiga
Kodas 188710061
Duomenys kaupiami ir saugomi
Juridinių asmenų registre

Konstitucijos pr. 3
LT-09601 Vilnius
Tel. (8 5) 211 2155

El. p. savivaldybe@vilnius.lt
www.vilnius.lt



Tikime laisve
1990 KOVO 11



VILNIAUS MIESTO SAVIVALDYBĖS ADMINISTRACIJA

**INFRASTRUKTŪROS DARBŲ PRIEŽIŪROS IR INŽINERINIŲ STATINIŲ PROJEKTŲ IR
PROJEKTINIŲ PASIŪLYMŲ VERTINIMO DARBO GRUPĖS
PASITARIMO PROTOKOLO IŠRAŠAS**

2020-10-16 Nr.A16-980/20(2.1.76E-INF)

6. SVARSTYTA. Dėl projekto „Kazio Bizausko gatvės atkarpos nuo žemės sklypo kad. nr. 0101/0167:377 iki Stasio Šilingo gatvės , Vilniuje, statybos projektas“ projektinių pasiūlymų.

NUTARTA:

6.1. Pritarti projektinių pasiūlymų susisiekimo dalies sprendiniams.

6.1.1. Įvažiavimai į teritoriją turi būti iškelti į pėsčiųjų šaligatvį lygi, .

6.1.2. Ties įvažiavimais neturėtų būti įspėjamųjų paviršių neįgaliesiems.

Darbo grupės pirmininkas

Julius Morkūnas

Darbo grupės sekretorė

Danguolė Emilija Baleišytė

Išrašas tikras

DETALŪS METADUOMENYS

Dokumento sudarytojas (-ai)	Vilniaus miesto savivaldybė 188710061, Konstitucijos pr. 3, LT-09601, Vilnius
Dokumento pavadinimas (antraštė)	DĖL 2020-10-16 PROTOKOLO Nr.A16-980/20(2.1.76E-INF) IŠRAŠO PATEIKIMO
Dokumento registracijos data ir numeris	2020-10-19 Nr. A51-131802/20(3.3.2.26E-INF)
Dokumento gavimo data ir dokumento gavimo registracijos numeris	–
Dokumento specifikacijos identifikavimo žymuo	ADOC-V1.0
Parašo paskirtis	Vizavimas
Parašą sukūrusio asmens vardas, pavardė ir pareigos	Linas Bartusevičius, Projektavimo poskyrio vedėjas, Infrastruktūros skyrius
Sertifikatas išduotas	LINAS,BARTUSEVIČIUS LT
Parašo sukūrimo data ir laikas	2020-10-19 09:52:00 (GMT+03:00)
Parašo formatas	XAdES-T
Laiko žymoje nurodytas laikas	2020-10-19 09:52:14 (GMT+03:00)
Informacija apie sertifikavimo paslaugų teikėją	EID-SK 2016, AS Sertifitseerimiskeskus EE
Sertifikato galiojimo laikas	2019-08-30 17:52:14 – 2024-08-28 23:59:59
Parašo paskirtis	Pasirašymas
Parašą sukūrusio asmens vardas, pavardė ir pareigos	Virginijus Pauža, Infrastruktūros skyriaus vedėjas, Infrastruktūros skyrius
Sertifikatas išduotas	VIRGINIJUS PAUŽA, Vilniaus miesto savivaldybės administracija LT
Parašo sukūrimo data ir laikas	2020-10-19 09:53:28 (GMT+03:00)
Parašo formatas	XAdES-T
Laiko žymoje nurodytas laikas	2020-10-19 09:53:37 (GMT+03:00)
Informacija apie sertifikavimo paslaugų teikėją	ADIC CA-A, Asmens dokumentu israsymo centras prie LR VRM LT
Sertifikato galiojimo laikas	2017-11-17 10:04:02 – 2020-11-16 10:04:02
Informacija apie būdus, naudotus metaduomenų vientisumui užtikrinti	"Registravimas" paskirties metaduomenų vientisumas užtikrintas naudojant "RCSC IssuingCA, VI Registru centras - i.k. 124110246 LT" išduotą sertifikatą "Dokumentų valdymo sistema Avilys, Vilniaus miesto savivaldybės administracija, i.k.188710061 LT", sertifikatas galioja nuo 2018-12-27 14:17:37 iki 2021-12-26 14:17:37
Pagrindinio dokumento priedų skaičius	1
Pagrindinio dokumento priedamų dokumentų skaičius	–
Priedamo dokumento sudarytojas (-ai)	–
Priedamo dokumento pavadinimas (antraštė)	–
Priedamo dokumento registracijos data ir numeris	–
Programinės įrangos, kuria naudojantis sudarytas elektroninis dokumentas, pavadinimas	Dokumentų valdymo sistema „Avilys“, versija 3.5.34
Informacija apie elektroninio dokumento ir elektroninio (-ių) parašo (-ų) tikrinimą (tikrinimo data)	Atitinka specifikacijos keliamus reikalavimus. Visi dokumente esantys elektroniniai parašai galioja (2020-10-19 10:04:45)
Paieškos nuoroda	–
Papildomi metaduomenys	Nuorašą suformavo 2020-10-19 10:04:46 Dokumentų valdymo sistema „Avilys“



VILNIAUS MIESTO SAVIVALDYBĖS ADMINISTRACIJOS
INFRASTRUKTŪROS SKYRIUS

UAB Globalus projektavimas
ilmante@globalus.lt

2021-03
I

Nr. A51- /21(3.3.2.26E-INF)
Nr.

DĖL 2021-03-15 PROTOKOLO Nr.A16-221/21(2.1.76E-INF) IŠRAŠO PATEIKIMO

Siunčiame Jums 2021 m. kovo 15 d. Vilniaus miesto savivaldybės administracijos Inžinerinių statinių projektų ir projektinių pasiūlymų vertinimo darbo grupės posėdžio, įvykusio 2021 m. kovo 9 d., protokolo Nr. A16-221/21(2.1.76E-INF) išrašą.

PRIDEDAMA. Protokolo išrašas, 1 lapas.

Vedėjas

Virginijus Pauža

Danguolė Emilija Baleišytė, tel. (8 5) 211 2741, el. p. danguole.baleisyte@vilnius.lt



Biudžetinė įstaiga
Kodas 188710061
Duomenys kaupiami ir saugomi
Juridinių asmenų registre

Konstitucijos pr. 3
LT-09601 Vilnius
Tel. (8 5) 211 2155

El. p. savivaldybe@vilnius.lt
www.vilnius.lt



Tikime laisve
1990 KOVO 11



VILNIAUS MIESTO SAVIVALDYBĖS ADMINISTRACIJA

**INŽINERINIŲ STATINIŲ PROJEKTŲ IR PROJEKTINIŲ PASIŪLYMŲ VERTINIMO
DARBO GRUPĖS
PASITARIMO PROTOKOLO IŠRAŠAS**

2021-03-15 Nr.A16-221/21(2.1.76E-INF)

8. SVARSTYTA. Dėl projekto „Kazio Bizausko gatvės atkarpos nuo žemės sklypo kad. nr. 0101/0167:377 iki Stasio Šilingo gatvės , Vilniuje, statybos projektas“ projektinių pasiūlymų pakartotino svarstymo.

NUTARTA:

8.1. Pritarti projektiniams pasiūlymams.

Pasitarimo pirmininkas

Raivydas Rakauskas

Darbo grupės sekretorė

Danguolė Emilija Baleišytė




Išrašas tikras

DETALŪS METADUOMENYS

Dokumento sudarytojas (-ai)	Vilniaus miesto savivaldybė 188710061, Konstitucijos pr. 3, LT-09601, Vilnius
Dokumento pavadinimas (antraštė)	DĖL 2021-03-15 PROTOKOLO Nr.A16-221/21(2.1.76E-INF) IŠRAŠO PATEIKIMO
Dokumento registracijos data ir numeris	2021-03-16 Nr. A51-23018/21(3.3.2.26E-INF)
Dokumento gavimo data ir dokumento gavimo registracijos numeris	–
Dokumento specifikacijos identifikavimo žymuo	ADOC-V1.0
Parašo paskirtis	Pasirašymas
Parašą sukūrusio asmens vardas, pavardė ir pareigos	Virginijus Pauža, Infrastruktūros skyriaus vedėjas, Infrastruktūros skyrius
Sertifikatas išduotas	VIRGINIJUS PAUŽA, Vilniaus miesto savivaldybės administracija LT
Parašo sukūrimo data ir laikas	2021-03-16 08:39:38 (GMT+02:00)
Parašo formatas	XAdES-EPES
Laiko žymoje nurodytas laikas	–
Informacija apie sertifikavimo paslaugų teikėją	ADIC CA-A, Asmens dokumentu israsymo centras prie LR VRM LT
Sertifikato galiojimo laikas	2020-11-26 08:17:55 – 2023-11-26 08:17:55
Informacija apie būdus, naudotus metaduomenų vientisumui užtikrinti	"Registravimas" paskirties metaduomenų vientisumas užtikrintas naudojant "RCSC IssuingCA, VI Registru centras - i.k. 124110246 LT" išduotą sertifikatą "Dokumentų valdymo sistema Avilys, Vilniaus miesto savivaldybės administracija, į.k.188710061 LT", sertifikatas galioja nuo 2018-12-27 14:17:37 iki 2021-12-26 14:17:37
Pagrindinio dokumento priedų skaičius	1
Pagrindinio dokumento pridedamų dokumentų skaičius	–
Priedamo dokumento sudarytojas (-ai)	–
Priedamo dokumento pavadinimas (antraštė)	–
Priedamo dokumento registracijos data ir numeris	–
Programinės įrangos, kuria naudojantis sudarytas elektroninis dokumentas, pavadinimas	Dokumentų valdymo sistema „Avilys“, versija 3.5.34
Informacija apie elektroninio dokumento ir elektroninio (-ių) parašo (-ų) tikrinimą (tikrinimo data)	Atitinka specifikacijos keliamus reikalavimus. Visi dokumente esantys elektroniniai parašai galioja (2021-03-16 09:06:15)
Paieškos nuoroda	–
Papildomi metaduomenys	Nuorašą suformavo 2021-03-16 09:06:16 Dokumentų valdymo sistema „Avilys“

PRIEDAI

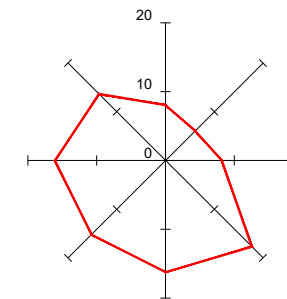
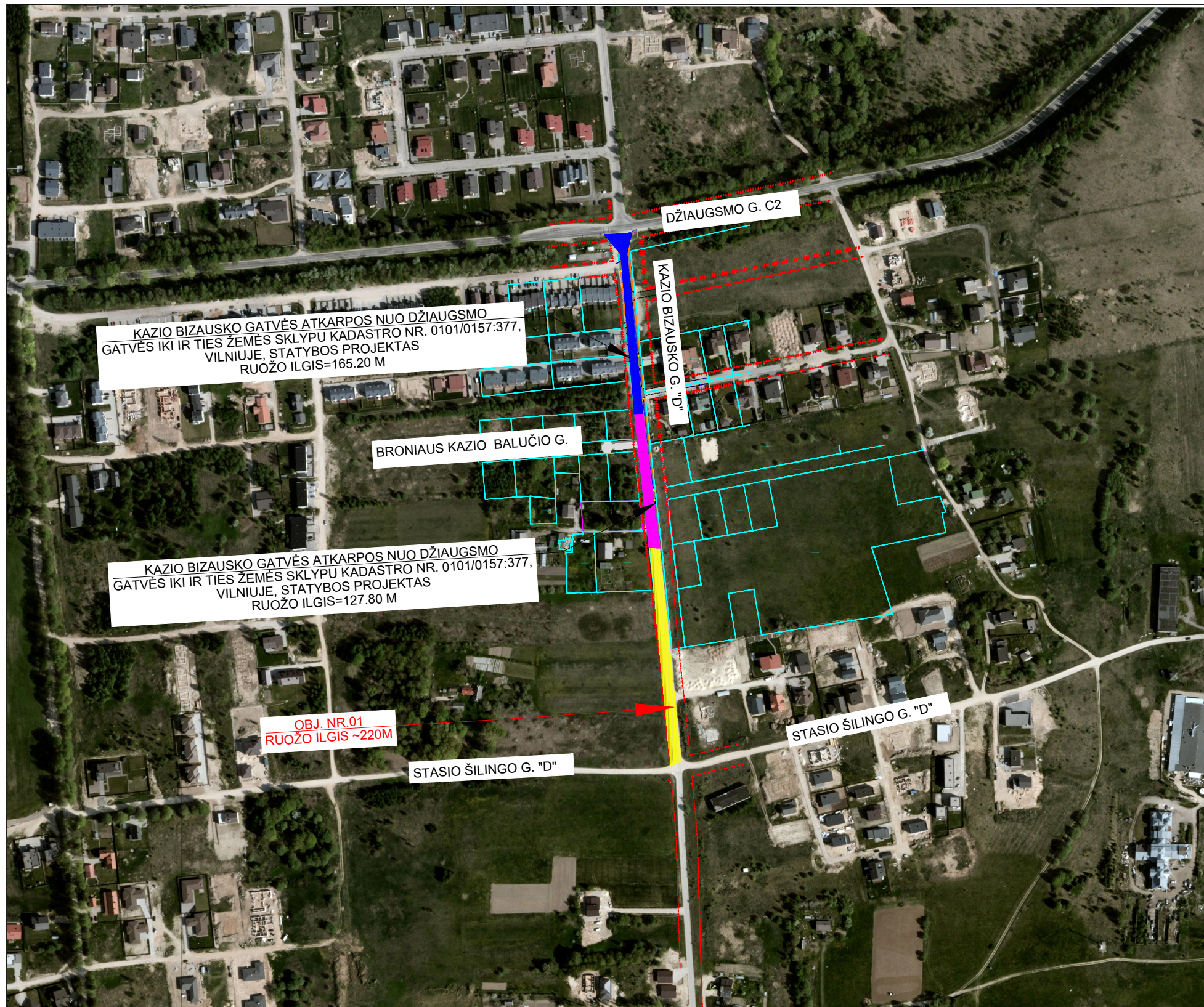
Eilės Nr.	Pavadinimas
1.	Projektinių pasiūlymų rengimo užduotis (detalus metaduomenys)
2.	Infrastruktūros darbų priežiūros ir inžinerinių statinių projektų ir projektinių pasiūlymų vertinimo darbo grupės posėdžio protokolo išrašai

Kval. patv. dok. Nr.					Statinio projekto pavadinimas Kazio Bizausko gatvės atkarpos nuo žemės sklypo kadastro Nr.0101/0157:377 iki Stasio Šilingo gatvės, Vilniuje, statybos projektas			
A1213	SPV	J. Janulevičienė		2020	Dokumento pavadinimas Priedų žiniaraštis		Laida	
21015	SPDV	I. Jarašūnienė		2020				
Kalba: LT	Statytojas ir (arba) užsakovas: Vilniaus miesto savivaldybė				Dokumento žymuo GP20-479-PP-PR		Lapas 1	Lapų 1


BRĖŽINIŲ ŽINIARAŠTIS

Eilės Nr.	Brėžinio žymuo	Pavadinimas	Lapų skaičius
1.	GP20-479-PP-S-BR-01	Situacijos planas	1
2.	GP20-479-PP-S-BR-02	Situacijos planas M1:500	1
3.	GP20-479-PP-S-BR-03	Aukščių planas M1:500	1
4.	GP20-479-PP-S-BR-04	Dangų panas M1:500	1
5.	GP20-479-PP-S-BR-05	Suvestinis inžinerinių tinklų planas	1
6.	GP20-479-PP-S-BR-06	Esamų želdinių planas	1

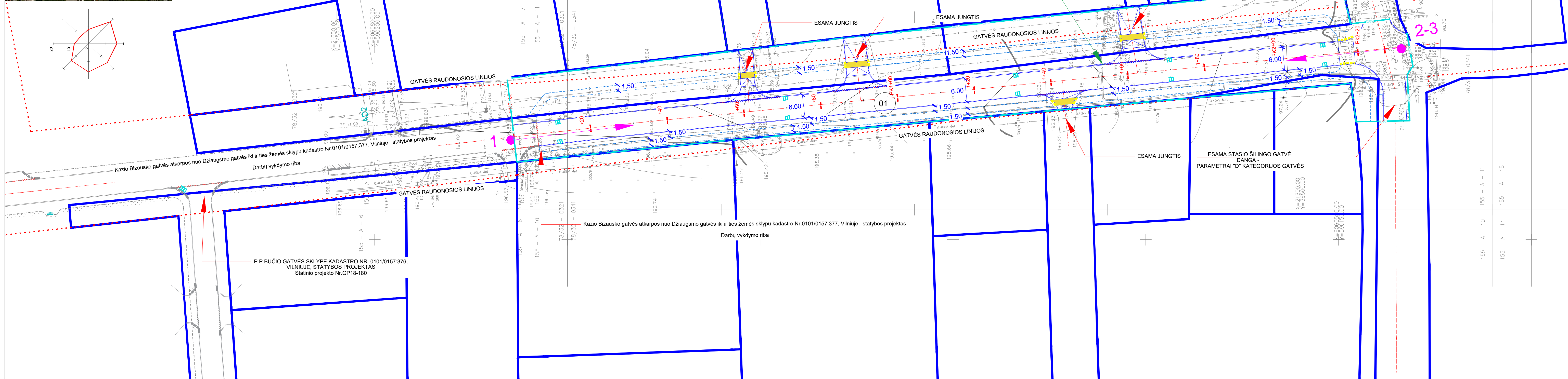
Kval. patv. dok. Nr.					Statinio projekto pavadinimas Kazio Bizausko gatvės atkarpos nuo žemės sklypo kadastro Nr.0101/0157:377 iki Stasio Šilingo gatvės, Vilniuje, statybos projektas		
A1213	SPV	J. Janulevičienė		2020	Dokumento pavadinimas		Laida
21015	SPDV	I. Jarašūnienė		2020	Brėžinių žiniaraštis		
Kalba: LT	Statytojas ir (arba) užsakovas: Vilniaus miesto savivaldybė				Dokumento žymuo	Lapas	Lapų
						GP20-479-PP-BR	1



SUTARTINIAI ŽYMĖJIMAI

ŽYMĖJIMAS	REIŠMĖ
	PLANUOJAMA PROJEKTAVIMO DARBŲ RIBA (~220m)

Kval. patv. dok. Nr.	 Žirgų g. 19, Antezėriai, Vilniaus r. Tel.: +370 671 95367 El. paštas: globalus.projektavimas@gmail.com				Statinio pavadinimas: Kazio Bizausko gatvės atkarpos nuo žemės sklypo kadastro Nr.0101/0157:377 iki Stasio Šilingo gatvės, Vilniuje, statybos projektas			
Atestato Nr.	Pareigos	Vardas, pavardė	Parašas	Data	Brėžinio pavadinimas:		Laida	
A 1213	PV	Joana Janulevičienė		2020	Situacijos planas		0	
21015	S PDV	Ilmantė Jarašūnienė		2020				
					M 1:2000			
Kalba: LT	Statytojo (užsakovo) pavadinimas: Vilniaus miesto savivaldybė				Dokumento žymuo: GP20-479-PP-S-BR-01		Lapas 1	Lapų 1



BENDRAS VAIZDAS. KRYPTIS | STASIO ŠILINGO GATVĖ



BENDRAS VAIZDAS. KRYPTIS | DŽIAUGSMO GATVĖ



BENDRAS VAIZDAS. KRYPTIS | DŽIAUGSMO GATVĖ

- PASTABOS:**
- SUSISIEKIMO DALIES PAGRINDAS-INŽINERINIS TOPOGRAFINIS PLANAS
 - KOORDINACIJŲ SISTEMA LKS-1994, AUKŠČIŲ SISTEMA-LAS07.
 - ESAMI AUKŠČIAI - BŪTINAS AUKŠČIŲ TIKSLINIMAS VIETOJE.
 - KAZIO BIZAUSKO G. IR ESAMŲ JUNGČIŲ ZONOSE, RAUDONŲJŲ LINIJŲ RIBOSE YRA ESAMOS. DUJŲ TINKLŲ, ORINĖS 0.4 kV EL. LINIJOS TRASUOTĖS. ESAMŲ TINKLŲ ZONOJE PO 1 M IŠ ABIEJŲ PUSIŲ TRASA ATKASAMA RANKINIŲ BŪDU IR IVERTINAMA JOS BŪSENA. GYLIS, LYGINANT SU NUMATOMU ŽEMĖS DARBŲ GYLIU IR KABELIO APSAUGOS ATITIKIMAS KLOJIMUI PO VAŽIUOJAMĄJA DALIMI IR, JEIGU REIKIA, SUJERINIMUS SU UŽSAKŲŲ BEI TRASOS SAVININKŲ KEIČIAMA TRASOS AR JOS APSAUGOS DALIS.
 - STATYBOS LAIKOTARPIŲ IŠARDYTI APLINKOTVARKOS ELEMENTAI: GATVĖS, VEJOS BORTAI; ESAMA DANGA - NEPRIKLAUSOMAI AR PAŽYMĖTI PLANE, TURI BŪTI ATSTATYTI.

Stambaus mastelio topografinis planas derinimo su inžinerinius tinklus eksploatuojančiomis organizacijomis viešojoje elektroninėje paslaugoje (TOPD) topografinio plano teritorijai suteiktas unikalus numeris ir data.	Data	Suteiktas unikalus Nr.
	2020-09-10	13:20:8816

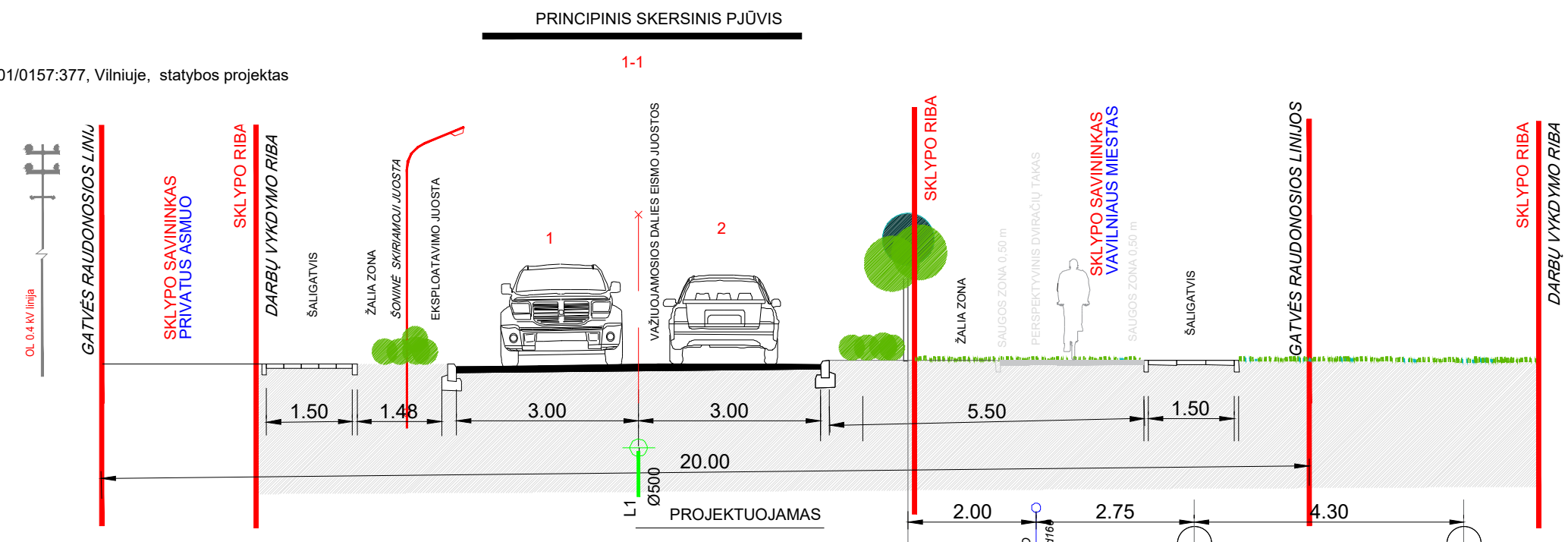
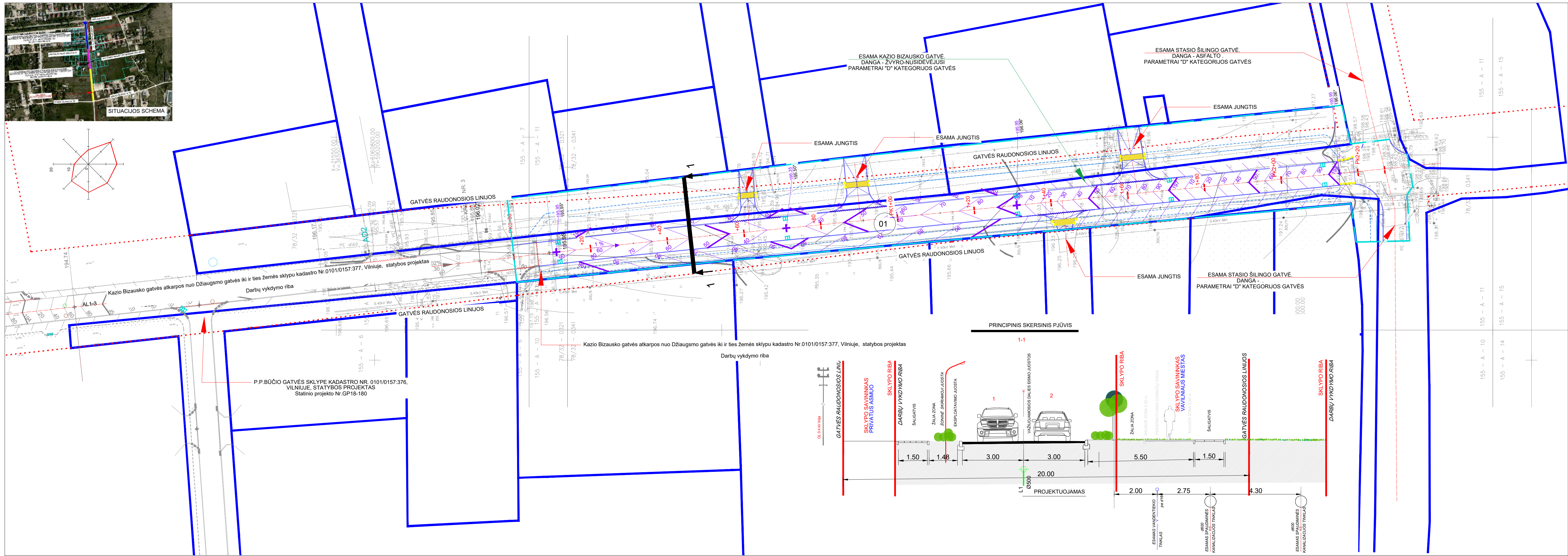
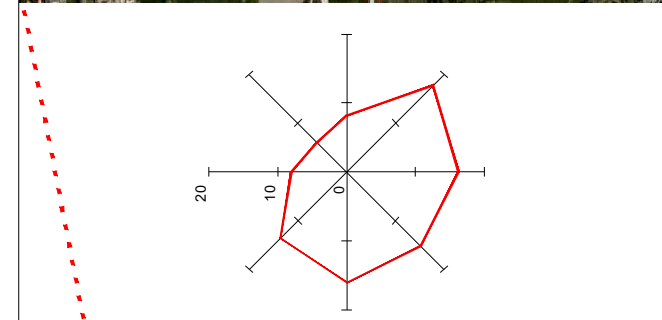
SUSISIEKIMO DALIES SUTARTINIAI ŽYMĖJIMAI

ŽYMĖJIMAS	REIKŠMĖ
	KADASTRINIŲ SKLYPŲ RIBOS
	PROJEKTUOJAMI GATVĖS BORTAI
	ANKŠČIAU SUPROJEKTUOTI GATVĖS BORTAI
	DARBŲ VYKDYMO RIBA (DVR)
	GATVĖS BORTAI= DANGOS PAVIRŠIUI (BR. 100.30/15)
	UŽVAŽIUOJAMI GATVĖS BORTAI (BR. 100.22/15) (PERAUKŠTEJIMAS 5-3 cm)
	ŽEMĖJANTYS GATVĖS BORTAI (BR. 100.30/22.15)
	VEJOS BORTAI
	GATVĖS TRASA
	LIETAUS SURINKIMO ŠULINYS
	EISMO JUNGČIŲ LYGIO PAKĖLIMAS IKI ŠALIGATVIŲ AUKŠČIO

EKSPLIKACIJA

OBJEKTO Nr.	OBJEKTO PAVADINIMAS	PASTABA
01	KAZIO BIZAUSKO GATVĖS ATKARPA	PROJEKTUOJAMA

Kval. patv. dok. Nr.	GLOBALUS PROJEKTAIVIMAS	Žirgų g. 19, Antezeralis, Vilniaus r. Tel. +370 671 95367 El. paštas: globalus.projektavimas@gmail.com	Statinio pavadinimas: Kazio Bizausko gatvės atkarpos nuo žemės sklypo kadastro Nr.0101/0157:377 iki Stasio Šilingo gatvės, Vilniuje, statybos projektas	Brėžinio pavadinimas: Situacijos planas	Laida: 0
Atestato Nr.	Pareigos	Vardas, pavardė	Parašas	Data	
A 1213	PV	Joana Janulevičienė		2020	
21015	S PDV	Ilmantė Jarašūnienė		2020	
Kalba: LT	Statytojo (užsakovo) pavadinimas: Vilniaus miesto savivaldybė	Dokumento žymuo: GP20-479-PP-S-BR-02	Lapas: 0	Lapų: 0	M 1:500



- PASTABOS:**
- SUSISIEKIMO DALIES PAGRINDAS-INŽINERINIS TOPOGRAFINIS PLANAS
 - KOORDINAČIŲ SISTEMA LKS-1994, AUKŠČIŲ SISTEMA-LAS07.
 - ESAMI AUKŠČIAI - BŪTINAS AUKŠČIŲ TIKSLINIMAS VIETJOJE.
 - KAZIO BIZAUSKO G. IR ESAMŲ JUNGČIŲ ZONOSE, RAUDONŲJŲ LINIJŲ RIBOSE YRA ESAMOS: DUJŲ TINKLŲ, ORINĖS 0.4 KV EL. LINIJOS TRASUOTĖS. ESAMŲ TINKLŲ ZONOJE PO 1 M IŠ ABIEJŲ PUSIŲ TRASA ATKASAMA RANKINIŲ BŪDŲ IR ĮVERTINAMA JOS BŪSENA. GYLIS, LYGINANT SU NUMATOMU ŽEMĖS DARBŲ GYLIU IR KABELIO APSAUGOS ATITIKIMAS KLŪJIMUI PO VAŽIUOJAMĄJA DALIMI IR, JEIGU REIKIA, SUDERINUS SU UŽSAKŲ BEI TRASOS SAVININKŲ KEIČIAMA TRASOS AR JOS APSAUGOS DALIS.
 - STATYBOS LAIKOTARPIŲ IŠARDYTI APLINKOTVARKOS ELEMENTAI: GATVĖS, VEJOS BORTAI; ESAMA DANGA - NEPRIKLAUSOMAI AR PAŽYMĖTI PLANE, TURI BŪTI ATSTATYTI.

Stambaus mastelio topografinis planas? derinimo su inžinerinius tinklus eksploatuojančiomis organizacijomis viešojoje elektroninėje paslaugoje (TOPD) topografinio plano teritorijai suteiktas unikalus numeris ir data.	Data	Suteiktas unikalus Nr.
	2020-09-10	13:20:8816


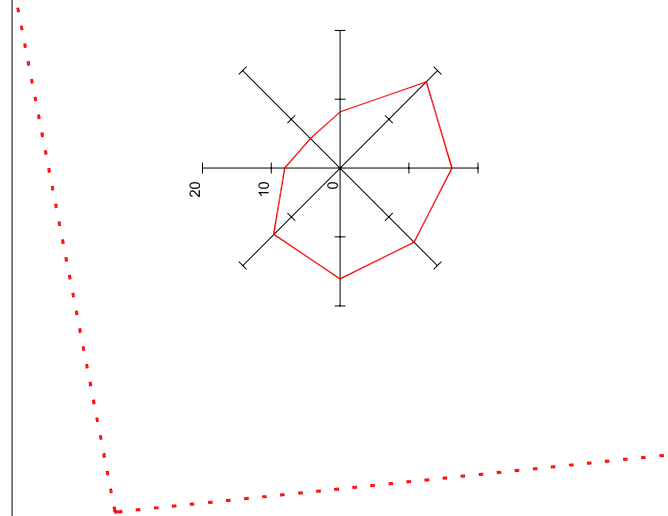
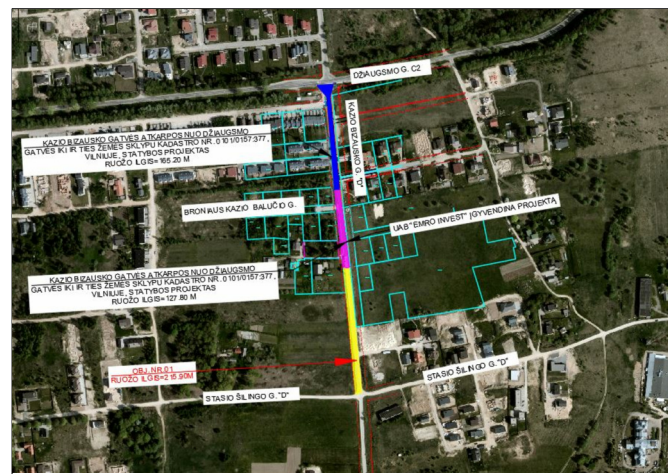
SUSISIEKIMO DALIES SUTARTINIAI ŽYMĖJIMAI

ŽYMĖJIMAS	REIŠKĖ
[Blue line]	KADASTRIŲ SKLŲPŲ RIBOS
[Red line]	PROJEKTUOJAMI GATVĖS BORTAI
[Green line]	ANKŠČIAU SUPROJEKTUOTI GATVĖS BORTAI
[Dashed line]	DARBŲ VYKDYMO RIBA (DVR)
[Yellow line]	GATVĖS BORTAI= DANGOS PAVIRŠIŲ (BR.100.30.15)
[Purple line]	UŽVAŽIUOJAMI GATVĖS BORTAI (BR.100.22.15) (PERAUKŠTĖJIMAS 5-3 cm)
[Black line]	ŽEMĖJANTYS GATVĖS BORTAI (BR.100.30/22.15)
[Grey line]	VEJOS BORTAI
[Red dashed line]	GATVĖS TRASA
[Blue hatched]	LIETAUS SURINKIMO ŠULINYS
[Yellow hatched]	EISMO JUNGČIŲ LYGIO PAKĖLIMAS IKI ŠALIGATVIO AUKŠČIO

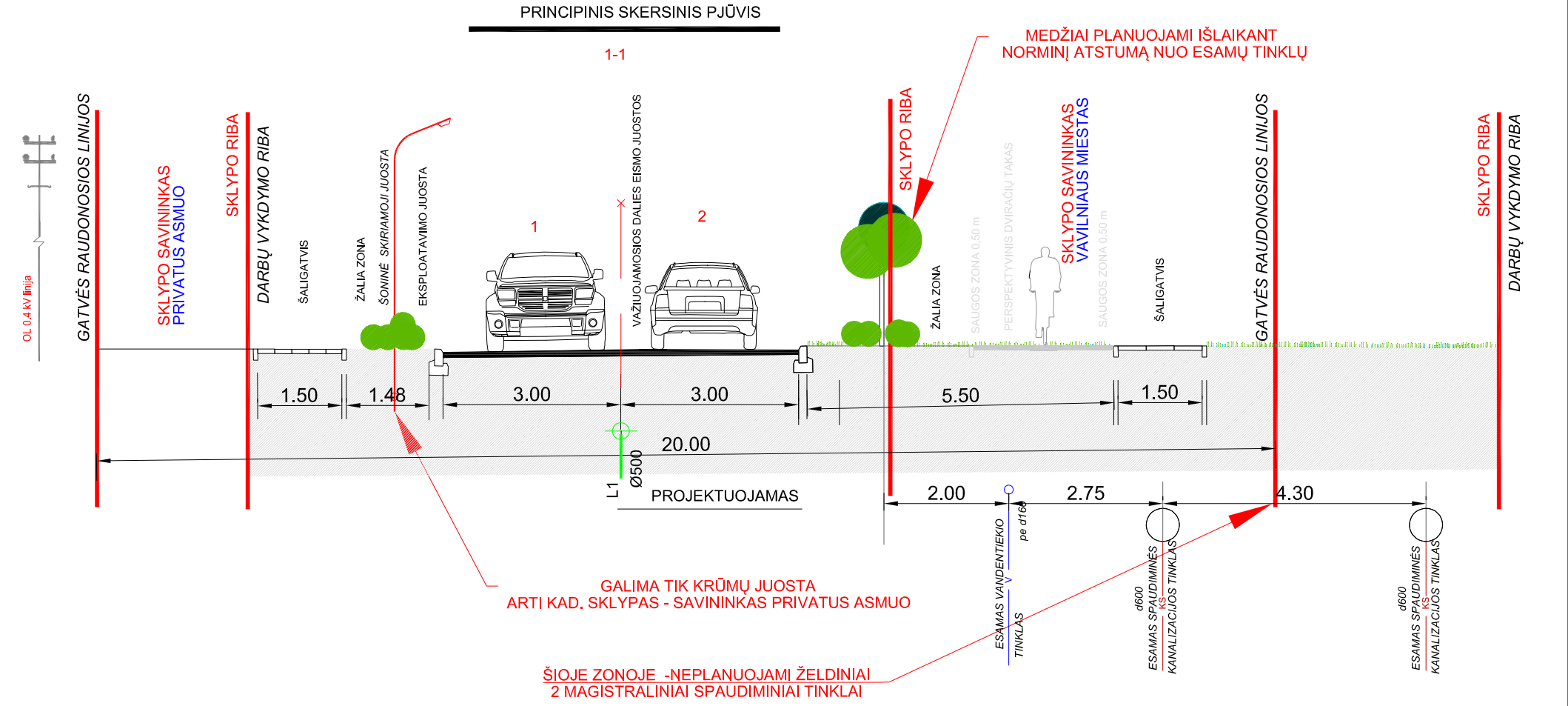
EKSPLIKACIJA

OBJEKTO Nr.	OBJEKTO PAVADINIMAS	PASTABA
01	KAZIO BIZAUSKO GATVĖS ATKARPA	PROJEKTUOJAMA

Kval. patv. dok. Nr.	GLOBALUS PROJEKTAIVIMAS	Zirgų g. 19, Antezeral, Vilnius r. Tel. +370 671 95367 El. paštas: globalus.projektavimas@gmail.com	Statinio pavadinimas: Kazio Bizausko gatvės atkarpa nuo žemės sklypo kadastro Nr.0101/0157.377 iki Stasio Šilingo gatvės, Vilniuje, statybos projektas	Brezinio pavadinimas:	Laida
Atestato Nr.	Pareigos	Vardas, pavardė	Parašas	Data	
A 1213	PV	Joana Janulevičienė	[Signature]	2020	
21015	S PDV	Ilmantė Jarašūnienė	[Signature]	2020	
Kalba:	Statytojo (užsakovo) pavadinimas:	Vilniaus miesto savivaldybė		Dokumento žymuo:	0
LT				GP20-479-PP-S-BR-02	M 1:500
					Lapas Lapų



- PASTABOS:**
- SUSISIEKIMO DALIES PAGRINDAS-INŽINERINIS TOPOGRAFINIS PLANAS
 - KOORDINACIJŲ SISTEMA LKS-1994, AUKŠČIŲ SISTEMA-LAS07.
 - ESAMI AUKŠČIAI - BŪTINAS AUKŠČIŲ TIKSLINIMAS VIETUJE.
 - KAZIO BIZAUŠKO G. IR ESAMŲ JUNGČIŲ ZONOJE, RAUDONŲJŲ LINIJŲ RIBOSE YRA ESAMOS DUJŲ TINKLŲ ORINĖS 0.4 KV EL. LINIJOS TRASUOTĖS. ESAMŲ TINKLŲ ZONOJE PO 1 M IŠ ABIEJŲ PUSIŲ TRASA ATKASAMA RANKINIŲ BŪDU IR IVERTINAMA JOS BŪSENA. GYLIS, LYGINAMU SU NUMATOMU ŽEMĖS DARBŲ GYLIU IR KABELIO APSAUGOS ATITIKIMAS KLOJIMUI PO VAŽIUOJAMĄJA DALIMI IR, JEIGU REIKIA, SUDERINUS SU UŽSAKŲVU BEI TRASOS SAVININKU KEIČIAMA TRASOS AR JOS APSAUGOS DALIS.
 - STATYBOS LAIKOTARPIŲ IŠARDYTI APLINKOTVARKOS ELEMENTAI: GATVĖS, VEJOS BORTAI; ESAMA DANGA - NEPRIKLAUSOMAI AR PAŽYMĖTI PLANE, TURI BŪTI ATSTATYTI.



EKSPLIKACIJA

OBJEKTO Nr.	OBJEKTO PAVADINIMAS	PASTABA
01	KAZIO BIZAUŠKO GATVĖS ATKARPA	PROJEKTUOJAMA

SUSISIEKIMO DALIES SUTARTINIAI ŽYMĖJIMAI

ŽYMĖJIMAS	REIKŠMĖ
	KADASTRINIŲ SKLYPŲ RIBOS
	PROJEKTUOJAMI GATVĖS BORTAI ANKSČIAU SUPROJEKTUOTI GATVĖS BORTAI
	DARBŲ VYKDYMO RIBA (DVR)
	GATVĖS BORTAI= DANGOS PAVIRŠIŲ (BR.100.30,15)
	UŽVAŽIUOJAMI GATVĖS BORTAI (BR.100.22,15) (PERAUKŠTĖJIMAS 5-3 cm)
	ŽEMĖJANTYS GATVĖS BORTAI (BR.100.30/22.15)
	VEJOS BORTAI
	GATVĖS TRASA
	LIETAUS SURINKIMO ŠULINYS
	NUMATOMI ŽELDINIAI
	MEDŽIŲ IR KRŪMŲ GRUPĖS

SODINAMI/TVARKOMI ŽELDINIAI

POZ. NR.	AUGALO PAVADINIMAS	AUGALO NUOTRAUKA	PASTABOS
1	2	3	4
01	Šermukšnis miltinžagis 'MAGNIFIKA'		Tai labai augantis lapuočių medis, kuris gali siekti iki 6-10 m aukščio ir 2-4 m pločio. Lapai apvalūs formos, iki 15 cm ilgio, samšėti žalios spalvos viršutinėje pusėje ir pilkšva žalia - apatinėje pusėje. Rudeni nusipalvina gelšvais ir raudonais žiedais. Spindes menesji žydi balkšvais kremniais žiedais. Oca apvalios, iki 2 cm skersmens apvalios uogos, kurios susidaro liepi ant olos augimo šakų. Klestės saulėje ar dalinai pavėsinėje vietoje, ptemale. Dėsmeko vidurinėsi dregroje, bet gerai toleruojantis saurę. Atsparus šalčiui iki -28.0°C. Toleruoja sausarį ir oro taršr.
			Rekomenduojamas miesto gatvių, prospektų ar namų sodų apželdinimui.

SODINAMI/TVARKOMI ŽELDINIAI

POZ. NR.	AUGALO PAVADINIMAS	AUGALO NUOTRAUKA	PASTABOS
1	2	3	4
02	Serbentas alpinis, kalninis (Ribes alpinum) 'SCHMIDT'		Dekoratyvus, medingas šermukšnis, kuris gali siekti iki 0.9-1.8 m aukščio ir būti pamašus pociu. Lapai pamašai žali su partraukiu žalsniais, bei raudoni rudenį. Toleruoja saurę, žaliav galybi. Beal garšalėsi. Nepatogiami garšalėsi. Subranpina ryškiai raudonas uogas, kurios nėra nuodingos, bei ir nevykšimos. Sias augalas puikiai tinka gyvatvarkoms, puikiai toleruoja garsinimą ar karpymą. Gali augti tiek saulėje, tiek pavėsinėje. Visiškaše seselyje dregroje, bet labes dirvje. Dideles atsparumas saurams ir šalčiui. SODINIMO REKOMENDACIJOS 2,5 vnt/1 kv m²

PERSODINAMI ŽELDINIAI

POZ. NR.	AUGALO PAVADINIMAS	AUGALO NUOTRAUKA	KIEKIS m²/vnt.	PASTABOS
1	2	3	4	5
03	Paprastoji pušis		/3	Dekoratyvus medingas šermukšnis, kuris gali siekti iki 0.9-1.8 m aukščio ir būti pamašus pociu. Lapai pamašai žali su partraukiu žalsniais, bei raudoni rudenį. Toleruoja saurę, žaliav galybi. Beal garšalėsi. Nepatogiami garšalėsi. Subranpina ryškiai raudonas uogas, kurios nėra nuodingos, bei ir nevykšimos. Sias augalas puikiai tinka gyvatvarkoms, puikiai toleruoja garsinimą ar karpymą. Gali augti tiek saulėje, tiek pavėsinėje. Visiškaše seselyje dregroje, bet labes dirvje. Dideles atsparumas saurams ir šalčiui.

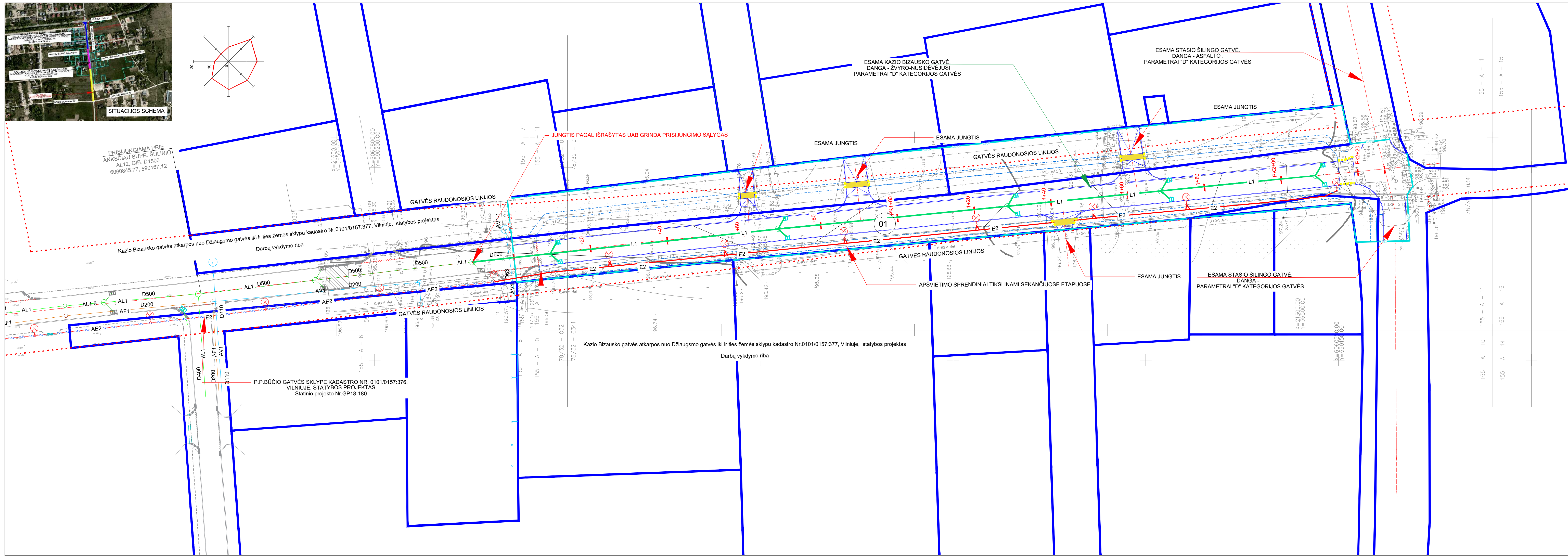
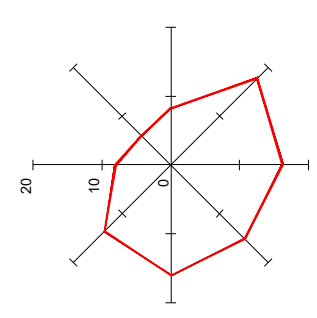
DANGŲ SUTARTINIAI ŽYMĖJIMAI

ŽYMĖJIMAS	REIKŠMĖ
	PROJEKTUOJAMA ASFALTO DANGA "1"
	PROJEKTUOJAMA ASFALTO DANGA "2"
	PROJEKTUOJAMI DALIS-DAŽNAS TRANSPORTO PRIEMONIŲ EISMAS
	PROJEKTUOJAMA VEJA
	PROJEKTUOJAMA BETONINIŲ PLYTELIŲ DANGA "1"
	PĖSČIŲJŲ EISMAS - GALIMYBĖ UŽVAŽIUOTI TAKŲ PRIEŽIŲROS TRANSPORTUI
	"ISPĖJAMOJI" DANGA IŠ BETONINIŲ RELJEF. TRINKELIŲ "2"
	"VEDIMO" DANGA DANGA IŠ BETONINIŲ RELJEF. TRINKELIŲ "3"
	REMONTUOJAMA ASFALTO DANGA VAŽIUOJAMOJI DALIS-DAŽNAS TRANSPORTO PRIEMONIŲ EISMAS
	NUMATOMI ŽELDINIAI
	MEDŽIŲ IR KRŪMŲ GRUPĖS

Stambaus mastelio topografinis planas? derinimo su inžineriniais tinklų eksploatuojančiomis organizacijomis viešojoje elektroninėje paslaugoje (TOPD) topografinio plano teritorijai suteiktas unikalus numeris ir data.

Data: 2020-09-10
Suteiktas unikalus Nr.: 13.20.8816

Kval. patv. dok. Nr.	GLOBALUS PROJEKTAVIMAS	Žirgų g. 19, Antakalnis, Vilnius r. Tel.: +370 671 90367 El. paštas: globalus.projektavimas@gmail.com	Statybos pavadinimas: Kazio Bizausko gatvės atkarpos nuo žemės sklypo kadastro Nr.01010157:377 iki Stasio Šilingo gatvės, Vilniuje, statybos projektas
Atestato Nr.	A 1213	Pareigos: Vardas, pavardė: Joana Janulevičienė	Etichėnio pavadinimas: Dangių planas
Atestato Nr.	21015	Pareigos: Vardas, pavardė: Ilmanitė Jarašūnienė	Laida: 0
Atestato Nr.		Parašas:	Metai: 2020
Kalba:	LT	Statybos (užsakovo) pavadinimas: Vilniaus miesto savivaldybė	Dokumento žymus: GP20-479-PP-S-BR-04
			M 1:500
			Lapas: Lapų



PRISIUNGIAMA PRIE ANKSCIAU SUPR. ŠULINIO AL12, G/B, D1500 6060845.77, 590167.12

Kazio Bizausko gatvės atkarpa nuo Džiaugsmo gatvės iki ir ties žemės sklypu kadastro Nr.0101/0157:377, Vilniuje, statybos projektas

P.P.BOČIO GATVĖS SKLYPE KADASTRO NR. 0101/0157:376, VILNIUJE, STATYBOS PROJEKTAS Statinio projekto Nr.GP18-180

- PASTABOS:**
- SUSISIEKIMO DALIES PAGRINDAS-INŽINERINIS TOPOGRAFINIS PLANAS
 - KOORDINACIJŲ SISTEMA LKS-1994, AUKŠČIŲ SISTEMA-LAS07.
 - ESAMI AUKŠČIAI - BŪTINAS AUKŠČIŲ TIKSLINIMAS VIETUJE.
 - KAZIO BIZAUŠKO G. IR ESAMŲ JUNGČIŲ ZONOSE, RAUDONŲJŲ LINIJŲ RIBOSE YRA ESAMOS: DUJŲ TINKLŲ, ORINIS 0.4 kV EL. LINIJOS TRASUOTĖS. ESAMŲ TINKLŲ ZONOJE PO 1 M IŠ ABIEJŲ PUSIŲ TRASA ATKASAMA RANKINIŲ BŪDŲ IR ĮVERTINAMA JOS BŪSENA. GYLIS, LYGINANT SU NUMATOMU ŽEMĖS DARBŲ GYLIU IR KABELIO APSAUGOS ATITIKIMAS KLŲJIMUI PO VAŽIUOJAMAJA DALIMI IR, JEIŲ REIKIA, SUDERINUS SU UŽSAKOVŲ BEI TRASOS SAVININKU KEIČIAMA TRASOS AR JOS APSAUGOS DALIS.
 - STATYBOS LAIKOTARPIŲ IŠARDYTI APLINKOTVARKOS ELEMENTAI: GATVĖS, VEJOS BORTAI; ESAMA DANGA - NEPRIKLAUSOMAI AR PAŽYMĖTI PLANE, TURI BŪTI ATSTATYTI.

Stambaus mastelio topografinis planas derinimo su inžineriniais tinklų eksploatuojančioms organizacijoms vėšojoje elektroninėje paslaugoje (TOPD) topografinio plano teritorijai suteiktas unikalus numeris ir data.	Data	Suteiktas unikalus Nr.
	2020-09-10	13:20:8816

SUSISIEKIMO DALIES SUTARTINIAI ŽYMĖJIMAI

ŽYMĖJIMAS	REIKŠMĖ
[Blue line]	KADASTRINIŲ SKLYPŲ RIBOS
[Red line]	PROJEKTUOJAMI GATVĖS BORTAI ANKSCIAU SUPROJEKTUOTI GATVĖS BORTAI
[Dashed line]	DARBŲ VYKDYMO RIBA (DVR)
[Yellow line]	GATVĖS BORTAI= DANGOS PAVIRŠIUI (BR.100.30.15)
[Purple line]	UŽVAŽIUOJAMI GATVĖS BORTAI (BR.100.22.15) (PERAUKŠTEJIMAS 5-3 cm)
[Black line]	ŽEMĖJANTYS GATVĖS BORTAI (BR.100.30/22.15)
[Blue dashed line]	VEJOS BORTAI
[Red dashed line]	GATVĖS TRASA
[Green box]	LIETAUS SURINKIMO ŠULINYS
[Yellow box]	EISMO JUNGČIŲ LYGIO PAKĖLIMAS IKI ŠALIGATVIŲ AUKŠČIO

INŽINERINIŲ TINKLŲ SUTARTINIAI ŽYMĖJIMAI

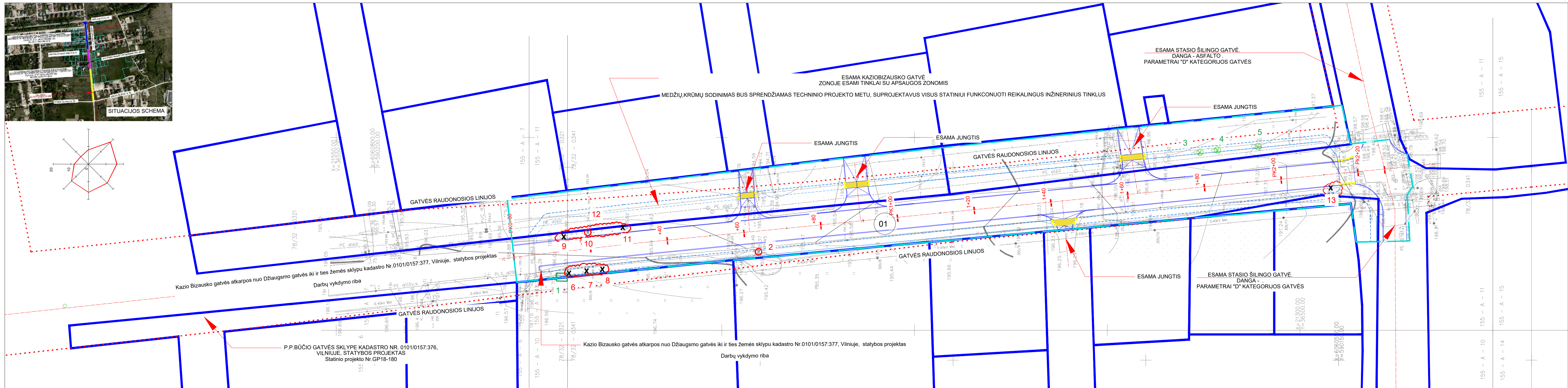
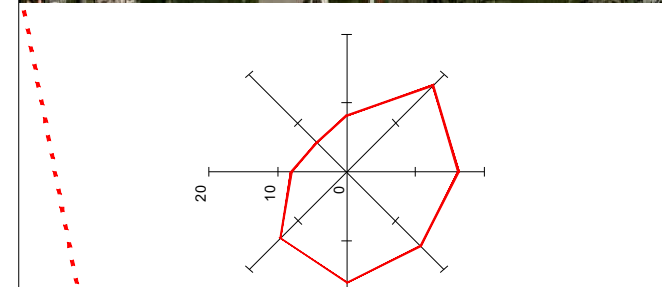
ŽYMĖJIMAS	REIKŠMĖ	PASTABOS
[Blue dashed line]	PROJEKTUOJAMAS 0.4 kV APŠVIETIMO ELEKTROS KABELIS VAMZDYJE	PROJEKTUOJAMI
[Green line]	PROJEKTUOJAMI LIETAUS NUOTEKŲ TINKLAI	
[Blue box]	PROJ. LIETAUS VANDENS SURINKIMO ŠULINELIAI D1000 TINKLO ŠULINIAI	PROJEKTUOJAMI
[Green circle]	PROJEKTUOJAMI LIETAUS NUOTEKŲ TINKLŲ ŠULINIAI	
[Red circle]	ANKSCIAU SUPROJEKTUOTI BUITINIŲ NUOTEKŲ TINKLŲ ŠULINIAI	PROJEKTUOJAMI
[Blue circle]	ANKSCIAU SUPROJEKTUOTI VANDENTIEKIO TINKLŲ ŠULINIAI	
[Orange line]	ANKSCIAU SUPROJEKTUOTI SAVITAKINIAI BUITINIŲ NUOTEKŲ TINKLAI	PROJEKTUOJAMI
[Blue line]	ANKSCIAU SUPROJEKTUOTI VANDENTIEKIO TINKLAI	
[Green line]	ANKSCIAU SUPROJEKTUOTI LIETAUS NUOTEKŲ TINKLAI	PROJEKTUOJAMI
[Red line]	ANKSCIAU SUPROJEKTUOTI 0.4kV (apšvietimo) ELEKTROS KABELIAI	

Kazio Bizausko gatvės atkarpa nuo Džiaugsmo gatvės iki ir ties žemės sklypu kadastro Nr.0101/0157:377, Vilniuje, statybos projektas

EKSPLIKACIJA

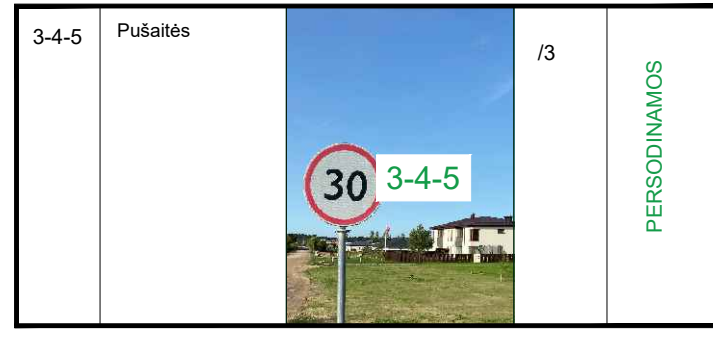

OBJEKTO Nr.	OBJEKTO PAVADINIMAS	PASTABA
01	KAZIO BIZAUŠKO GATVĖS ATKARPA	PROJEKTUOJAMA

Kval. patv. dok. Nr.	GLOBALUS PROJEKTAIVIMAS	Zirgų g. 19, Antezeralis, Vilniaus r. Tel. +370 671 95367 E. paštas: globalus.projektavimas@gmail.com	Statinio pavadinimas: Kazio Bizausko gatvės atkarpa nuo žemės sklypu kadastro Nr.0101/0157:377 iki Stasio Šilingo gatvės, Vilniuje, statybos projektas				
Atestato Nr.	Pareigos	Vardas, pavardė	Parasas	Data	Brežinio pavadinimas:	Laiša	
A 1213	PV	Joana Janulevičienė	[Signature]	2020	Suvestinis inžinerinių tinklų planas	0	
21015	S PDV	Ilmantė Jarašūnienė	[Signature]	2020			
Kalba:	LT	Statytojo (užsakovo) pavadinimas:	Vilniaus miesto savivaldybė	Dokumento žymuo:	GP20-479-PP-S-BR-05	Lapas	Lapų
						M 1:500	





TVARKOMI ESAMI ŽELDINIAI

POZ. NR.	AUGALO PAVADINIMAS	AUGALO NUOTRAUKA	KIEKIS m ² /vnt.	PASTABOS
1	2	3	4	5



TVARKOMI ESAMI ŽELDINIAI

POZ. NR.	AUGALO PAVADINIMAS	AUGALO NUOTRAUKA	KIEKIS m ² /vnt.	PASTABOS
1	2	3	4	5



MEŠŲ ŽELDINIAI	1 VNT.	KERTAMI
KRŪMŲNYNAI	93 m ²	KERTAMI
MEŠŲ ŽELDINIAI	3 VNT.	PERSODINAMI
MEŠŲ ŽELDINIAI	1 VNT.	SAUGOMAS

- PASTABOS:**
- SUSISIEKIMO DALIES PAGRINDAS-INŽINERINIS TOPOGRAFINIS PLANAS
 - KOORDINACIJŲ SISTEMA LKS-1994, AUKŠČIŲ SISTEMA-LAS07.
 - ESAMI AUKŠČIAI - BŪTINAS AUKŠČIŲ TIKSLINIMAS VIETOJE.
 - KAZIO BIZAUSKO G. IR ESAMŲ JUNGČIŲ ZONOSE, RAUDONŲJŲ LINIJŲ RIBOSE YRA ESAMOS: DUJŲ TINKLŲ, ORINĖS 0.4 KV EL. LINIJOS TRASUOTĖS. ESAMŲ TINKLŲ ZONOJE PO 1 M IŠ ABIEJŲ PUSIŲ TRASA ATKASAMA RANKINIŲ BŪDU IR ĮVERTINAMA JOS BŪSENA. GYLIS, LYGINANT SU NUMATOMU ŽEMĖS DARBŲ GYLIU IR KABELIO APSAUGOS ATITIKIMAS KĖLIMUI PO VAŽIUOJAMĄJA DALIMI IR, JEIGU REIKIA, SUDERINUS SU UŽSAKOVU BEI TRASOS SAVININKU KEIČIAMA TRASOS AR JOS APSAUGOS DALIS.
 - STATYBOS LAIKOTARPIŲ IŠARDYTI APLINKOTVARKOS ELEMENTAI: GATVĖS, VEJOS BORTAI; ESAMA DANGA - NEPRIKLAUSOMAI AR PAŽYMĖTI PLANE, TURI BŪTI ATSTATYTI.

Slėpimas masinio topografinio plan? derinimo su inžinerinius tinklus eksploatuojančiomis organizacijomis viešojoje elektroninėje paslaugoje (TOPD) topografinio plano teritorijai suteiktas unikalus numeris ir data.	Data	Suteiktas unikalus Nr.
	2020-09-10	13:20:8816

EKSPLIKACIJA

OBJEKTO Nr.	OBJEKTO PAVADINIMAS	PASTABA
01	KAZIO BIZAUSKO GATVĖS ATKARPA	PROJEKTUOJAMA

SUSISIEKIMO DALIES SUTARTINIAI ŽYMĖJIMAI

ŽYMĖJIMAS	REIŠKĖ
[Blue line]	KADASTRIŲ SKLŲPŲ RIBOS
[Red line]	PROJEKTUOJAMI GATVĖS BORTAI
[Green line]	ANKŠČIAU SUPROJEKTUOTI GATVĖS BORTAI
[Dashed line]	DARBŲ VYKDYMO RIBA (DVR)
[Yellow line]	GATVĖS BORTAI= DANGOS PAVIRŠIŲ (BR.100.30.15)
[Purple line]	UŽVAŽIUOJAMI GATVĖS BORTAI (BR.100.22.15) (PERAUKŠTEJIMAS 5-3 cm)
[Black line]	ŽEMĖJANTYS GATVĖS BORTAI (BR.100.30/22 .15)
[Red dashed line]	VEJOS BORTAI
[Red dashed line]	GATVĖS TRASA
[Blue dashed line]	LIETAUS SURINKIMO ŠULINYS
[Yellow area]	EISMO JUNGČIŲ LYGIO PAKĖLIMAS IKI ŠALIGATVIŲ AUKŠČIO
[Red circle with X]	KERTAMI ŽELDINIAI
[Green circle with X]	PERSODINAMI ŽELDINIAI
[Green square]	SAUGOMI ŽELDINIAI
[Red circle with X]	KERTAMI KRŪMŲNAI

Kval. patv. dok. Nr.	GLOBALUS PROJEKTAVIMAS	Zirgų g. 19, Antezeralis, Vilniaus r. Tel. +370 671 95367 El. paštas: globalus.projektavimas@gmail.com
Atestato Nr.	Pareigos	Vardas, pavardė
A 1213	PV	Joana Janulevičienė
21015	S PDV	Ilmantė Jarašūnienė
Kalba: LT	Statytojo (užsakovo) pavadinimas: Vilniaus miesto savivaldybė	Dokumento žymuo: GP20-479-PP-S-BR-06

Statinio pavadinimas: Kazio Bizausko gatvės atkarpos nuo Žemės sklypo kadastro Nr.0101/0157.377 iki Stasio Šilingo gatvės, Vilniuje, statybos projektas	Laika
Brėžinio pavadinimas: Esamų želdinių planas	0
M 1:500	Lapas Lapų

DETALŪS METADUOMENYS

Dokumento sudarytojas (-ai)	Vilniaus miesto savivaldybė 188710061, Konstitucijos pr. 3, LT-09601, Vilnius
Dokumento pavadinimas (antraštė)	DĖL KAZIO BIZAUSKO GATVĖS ATKARPOS NUO ŽEMĖS SKLYPO KADASTRO NR.0101/0157:377 IKI STASIO ŠILINGO GATVĖS, VILNIUJE, STATYBOS, PRITARIMO PROJEKTINIAMS PASIŪLYMAMS
Dokumento registracijos data ir numeris	2021-04-07 Nr. A51-30526/21(3.3.2.26E-VMA)
Dokumento gavimo data ir dokumento gavimo registracijos numeris	–
Dokumento specifikacijos identifikavimo žymuo	ADOC-V1.0
Parašo paskirtis	Pasirašymas
Parašą sukūrusio asmens vardas, pavardė ir pareigos	Mindaugas Pakalnis, Vyriausiojo miesto architekto skyriaus vedėjas, Vyriausiojo miesto architekto skyrius
Sertifikatas išduotas	MINDAUGAS,PAKALNIS LT
Parašo sukūrimo data ir laikas	2021-04-07 17:13:02 (GMT+03:00)
Parašo formatas	XAdES-T
Laiko žymoje nurodytas laikas	2021-04-07 17:13:27 (GMT+03:00)
Informacija apie sertifikavimo paslaugų teikėją	EID-SK 2016, AS Sertifitseerimiskeskus EE
Sertifikato galiojimo laikas	2020-11-03 20:19:13 – 2025-11-02 23:59:59
Informacija apie būdus, naudotus metaduomenų vientisumui užtikrinti	"Registravimas" paskirties metaduomenų vientisumas užtikrintas naudojant "RCSC IssuingCA, VI Registru centras - i.k. 124110246 LT" išduotą sertifikatą "Dokumentų valdymo sistema Avilys, Vilniaus miesto savivaldybės administracija, į.k.188710061 LT", sertifikatas galioja nuo 2018-12-27 14:17:37 iki 2021-12-26 14:17:37
Pagrindinio dokumento priedų skaičius	–
Pagrindinio dokumento pridedamų dokumentų skaičius	–
Priedamo dokumento sudarytojas (-ai)	–
Priedamo dokumento pavadinimas (antraštė)	–
Priedamo dokumento registracijos data ir numeris	–
Programinės įrangos, kuria naudojantis sudarytas elektroninis dokumentas, pavadinimas	Dokumentų valdymo sistema „Avilys“, versija 3.5.34
Informacija apie elektroninio dokumento ir elektroninio (-ių) parašo (-ų) tikrinimą (tikrinimo data)	Atitinka specifikacijos keliamus reikalavimus. Visi dokumente esantys elektroniniai parašai galioja (2021-04-07 17:22:46)
Paieškos nuoroda	–
Papildomi metaduomenys	Nuorašą suformavo 2021-04-07 17:22:46 Dokumentų valdymo sistema „Avilys“