

Statinio projekto pavadinimas

VIEŠOSIOS ERDVĖS, ESANČIOS KVARTALE TARP MORTOS IR T. ŠEVČENKOS GATVIŲ (ŠV.FLORIJONO SKVERO) PROJEKTINIAI PASIŪLYMAI

Statinio projekto Nr.

VP.19-113

Statytojas (užsakovas)

VILNIAUS MIESTO SAVIVALDYBĖ

Konstitucijos pr. 3, LT-09601, Vilnius, tel. (8-5) 211 2000.
Kodas Juridinių asmenų registre 111109233

Projektuotojas

SAVIVALDYBĖS ĮMONĖ „VILNIAUS PLANAS“

Konstitucijos pr. 3, LT-09601, Vilnius, tel. (8-5) 211 2446.
Kodas Juridinių asmenų registre 123615345

Statinio (statinių) pavadinimas

**VIEŠOSIOS ERDVĖS, ESANČIOS KVARTALE TARP MORTOS
IR T. ŠEVČENKOS GATVIŲ TVARKYMO PROJEKTAS**

Statinio (statinių) adresas (statybos vieta)

MORTOS G., VILNIAUS MIESTO SAV., VILNIAUS M.

Statybos rūšis

NAUJA STATYBA

Statinio kategorija

NESUDĖTINGAS STATINYS

Statinio naudojimo paskirtis

**SUSISIEKIMO KOMUNIKACIJOS, KITI INŽINERINIAI
STATINIAI**

Statinio projekto etapas

PROJEKTINIAI PASIŪLYMAI

Statinio projekto dalis

BENDROJI DALIS

Bylos (segtuvo) išleidimo data

2020-05



Pasirašančių asmenų pareigos:

Vardai, pavardės, kiti būtini duomenys:

Parašai:

Direktorius pavaduotojas

MARIUS VAIVADA

Poskyrio vadovas (-ė)

MILDA ŽEKONYTĖ

Architektė

MODESTA DAUDERYTĖ- MAZŪRIENĖ

TYRIMŲ ŽINIARAŠTIS

Eil. Nr.	Bylos (segtuvo) žymuo	Laida	Pavadinimas	Tomas
1.	VP19-113-PP-IT	0	Istorinių tyrimų apibendrinimas	T

PROJEKTO DOKUMENTŲ SUDĖTIES ŽINIARAŠTIS

Eil.Nr.	Bylos (segtuvo) žymuo	Laida	Pavadinimas	Tomas
1.	VP19-113-PP -BD	0	Bendroji dalis	I
2.	VP19-113-PP -KS	0	Skaičiuojamosios kainos nustatymo dalis	II

Dokumento žymuo	Lapas	Lapų	Laida
VP19.113-00-PP-	1	1	0

PROJEKTO DALIES BYLOS DOKUMENTŲ SUDĖTIES ŽINIARAŠTIS

Dokumento žymuo	Lapų sk.	Laida	Dokumento pavadinimas	Lapo Nr.
VP19.113-00-PP	1	0	Projekto dokumentų sudėties žiniaraštis	2
VP19.113-00-PP-BŽ	1	0	Bylos dokumentų sudėties žiniaraštis	3
TEKSTINĖ DALIS				
VP19.113-00-PP-AR	7	0	Aiškinamasis raštas	4
VP19.113-00-PP-IL	2	0	Inventorizacinė lentelė	11
VP19.113-00-PP-SŽ	3	0	Sąnaudų kiekių žiniaraštis	13
BRĖŽINIAI				
VP19.113-00-PP-TP	1	0	Tvarkymo planas M 1:500	16
VP19.113-00-PP-ŽTP	1	0	Želdinių tvarkymo planas M 1:500	17
VP19.113-00-PP-AP	1	0	Apželdinimo planas M 1:500	18
VP19.113-00-PP-AS	1	0	Apšvietimo schema	19
VP19.113-00-PP-EO	1	0	Eismo organizavimo schema	20
VP19.113-00-PP-FF	1	0	Esamos vietos foto fikscija	21
VP19.113-00-PP-	4	0	Principiniai dangų pjūviai	22
VP19.113-00-PP-P	1	0	Pergolė	26
VP19.113-00-PP-MA	10	0	Mažosios architektūros elementai	27
VP19.113-00-PP-	1	0	Šviestuvai	37
VP19.113-00-PP-	5	0	Ugniagesių eksponatai	38
VP19.113-00-PP-VŽ	5	0	Vaikų žaidimų įrenginiai	43
VP19.113-00-PP-SI	1	0	Sporto įrenginiai	48
	1	0	Vizualizacijos	49
PRIEDAI				
			Projektinių pasiūlymų viešinimo dokumentai	
	8		Viešo svarstymo protokolas	54
	2		Viešosios erdvės Mortos g. Viešo susirinkimo dalyvių sąrašas.Priedas Nr.1	62
	8		Viešosios erdvės Mortos g. Priedas Nr. 2. Visuomenės atstovų pasiūlymai	64
	3		Dėl pritarimo projektiniams pasiūlymams	72

Dokumento žymuo	Lapas	Lapų	Laida
VP19.113-00-PP-	1	1	0

AIŠKINAMASIS RAŠTAS
SITUACIJOS SCHEMA

OBJEKTO APRAŠYMAS:

Statinio paskirtis: susiekimo komunikacijos, kiti inžineriniai statiniai;

Statinio kategorija: nesudėtingas statinys;


Statybos rūšys: nauja statyba;

Projektas parengtas vadovaujantis patvirtinta 2019-11-21 projektinių pasiūlymų rengimo užduotimi, aprobuota Vilniaus m. savivaldybės administracijos Vyriausiojo miesto architekto skyriaus vedėjo įsakymu Nr. A15-2278/19 (2.1.4-VMA).

Darbo tikslas: architektūrinėmis, kraštovaizdinėmis priemonėmis sutvarkyti teritoriją. Paversti ją dar viena rekreacine ir pažintine zona Vilniaus miesto gyventojams ir svečiams, įvedant ugniagesių tematikos elementus.

Darbo uždaviniai: suprojektuoti pėsčiųjų takus, mažosios architektūros elementus, ramaus poilsio, žaidimų, aktyvaus sporto ir kitas laisvalaikio praleidimo zonas taikant ugniagesių tematiką.

0	2020-04	
LAIDA	IŠLEIDIMO DATA	LAIDOS STATUSAS, KEITIMO PRIEŽASTIS (JEI TAIKOMA)

KVAL. PATV. DOK. NR.				Tvarkybos projekto pavadinimas		
				VIĖŠIOSIOS ERDVĖS, ESANČIOS KVARTALE TARP MORTOS IR T. ŠEVČENKOS GATVIŲ PROJEKGINIAI PASIŪLYMAI		
24	Kr.Arch.	M. Dauderytė-Mazūrienė		Statinio numeris ir pavadinimas, dokumento pavadinimas	Laida	
				AIŠKINAMASIS RAŠTAS	0	
LT	Statytojas ir (arba) užsakovas			Dokumento žymuo	Lapas	
	Vilniaus miesto savivaldybė			VP19.113-00-PP-AR	1	
					Lapų	
					7	

Suprojektuoti apšvietimą, vaizdo stebėjimo kameras. Pateikti rekomendacijas dėl esamos augalijos išsaugojimo, šalinimo, genėjimo, naujo apželdinimo.

Projekto vieta: nagrinėjama teritorija yra Naujamiesčio seniūnijoje, miesto centre, kairiajame Neries krante, į vakarus nuo Vilniaus geležinkelio stoties. Kvartale tarp Mortos ir t. Ševčenkos gatvių.

Adresas: Mortos g.

Teritorijos plotas: 0,5 ha

Dokumentai ir tyrimai, kuriais vadovaujantis parengti projektiniai pasiūlymai:

Projektiniai pasiūlymai parengti atsižvelgiant į šiuo metu galiojantį bei rengiamą Vilniaus miesto Bendrąjį planą:

Ištrauka iš 2007 m. Vilniaus m. Bendrojo plano.



Ištrauka iš 2020 m. Vilniaus m. Bendrojo plano.



Atliktų istorinių tyrimų apibendrinimas (tyrimų autorė Indrė Baliulytė, 2020 m.)

Sklypas prie T. Ševčenkos ir Mortos gatvių

Pradėjus tiesti gatves pagal 1785 m. planą, A. Tiškevičius ėmė pardavinėti atskirus sklypus. Dažnai sklypai būdavo parduodami dar nepažymėjus gatvės, todėl pažymėjus gatvių trasas, dalis sklypų būdavo dalijami naujųjų gatvių. Pirmiausia buvo parduodami sklypai šalia Poguliankos ir Aleksandro bulvarų. Prie Suzdalės gatvės XIX a. paskutiniam dešimtmety parduoti keli sklypai, kuriuos XX a. pradžioje supirko Solomonas Fainas, sujungdamas juos į vieną didelį sklypą. Viename iš sklypų stovėjo medinis namas.

XX a. pradžioje, sujungęs kelis sklypus į vieną, S. Fainas turėjo sklypą, kuris buvo nusitęsęs nuo Aleksandro bulvaro iki Orenburgo gatvės. Šiaurinė sklypo riba sutapo su Šeptyckio gatve. Pietuose riba nebuvo visiškai tiesi, ji ėjo įstrižai kvartalo ir ribojosi su kitais gana nemažų (bet įvairių) dydžių sklypais. Kadangi Suzdalės gatvė buvo nutiesta vėliau, pirmiausia - XX a. I deš. buvo pastatyti mūriniai namai palei Aleksandro bulvarą ir Orenburgo gatves. Kieme tuo pat metu buvo statomos arklidės, dirbtuvės ir sandėliai. XX a. pradžioje namai neturėjo vandentiekio. Išvietės buvo įrengtos atskiruose pastatuose kieme.

Dokumento žymuo	Lapas	Lapų	Laida
VP19.113-00-PP-AR	2	8	0



1927 m. Fainų valdos planas

Nuo kaimyninių sklypų valda buvo atitverta medine tvora.

Tarpukaryje pastatytas dar vienas ūkinis vieno aukšto mūrinis pastatas kieme. Pažymėtina, kad prie Šeptyckio gatvės XX a. dar stovėjo medinis namas.

Fainai valdė sklypą iki 1940 metų nacionalizavimo. Nacionalizavus, dalis valdos prie dabartinės Švitrigailos gatvės perduota valstybiniam medžio gaminių fabrikui „Žiedas“. Per karą, fabrikas veikė. 1942 m. jo teritorija nuo likusios Fainų valdos (kurią per karą okupacinė valdžia grąžino) buvo atskirta nauja tvora.

T. Ševčenkos g. lygiagrečiai A. Vivulskio gatvei, ši gatvė nutiesta pagal 1875 m planą. Iki Pirmojo pasaulinio karo ji vadinosi Suzdalės, tarpukaryje – Šeptyckio g. atgavus Lietuvai Vilnių, pavadinta Mortos Mindaugienės vardu. Ji jungė dab. Mindaugo gatvę su Smolensko g. Švitrigailos g. nutiesta pagal 1875 m planą, lygiagrečiai Mindaugo ir Algirdo gatvėms. Ji kirto visą Naujamiestį - nuo Poguliankos iki geležinkelio, tačiau iki XX a. vidurio nebuvo tokia svarbi kaip Aleksandro bulvaras (dab. Algirdo g.). Iš pradžių vadinta Orenburgo, tarpukaryje – Rydz'o Smigl'o gatve. Buvo tiesiama ne visa iš karto, o atkarpomis.

Mortos gatvės dalies prie T. Ševčenkos g. iki XX a. antrosios pusės nebuvo. XX a. pirmosios pusės planuose yra tik akligatvis nuo Naugarduko gatvės pusės, vadintas Komendanto vardu. Iškart po Antrojo pasaulinio karo akligatvis vadintas II Naujamiesčio vardu.

Dokumento žymuo	Lapas	Lapų	Laida
VP19.113-00-PP-AR	3	8	0

ESAMA SITUACIJA



Vieša erdvė yra ribojama T. Ševčenkos g. iš šiaurės pusės, vakaruose Mortos gatvės ir likusių pusių – gretimų sklypų tvorų. Didžioji dalis savaiminio želdyno susiformavusi šiaurinėje teritorijos dalyje, todėl saulėtą dieną erdvė kaitinama intensyvių saulės spindulių.

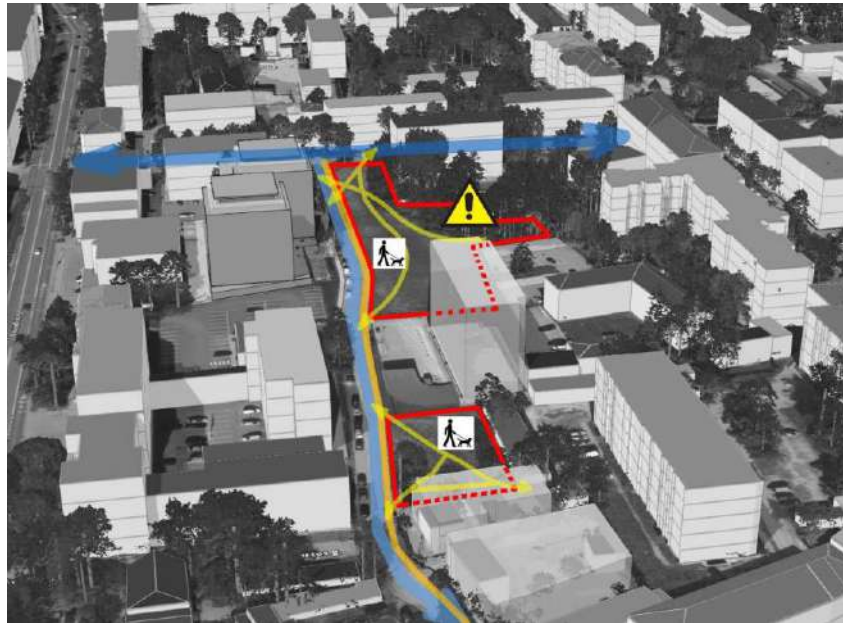


Esama situacija



Erdvė nėra pilnai įsisavinama ir išnaudojama. Pagrindinė nagrinėjamos vietos funkcija – pasivaikščiavimas su keturkojais augintiniais. Želdyno paūksmėje įsikūrę asocialūs asmenys, kurie kelia grėsmę aplinkinių saugumui. Jausdami grėsmę gyventojai vengia šios vietos.

Dokumento žymuo	Lapas	Lapų	Laida
VP19.113-00-PP-AR	4	8	0



Melsva - važiuojamoji dalis, oranžinės – šaligatvis(plytelių danga), geltona – išminti takai vejoje.
Esamos situacijos schema

Funkcinė gretimųbių situacija

Rajonas – pilnas plataus funkcijų diapazono: mokyklų, kavinių, parduotuvių, biurų, valstybinių įstaigų. Vis dar jaučiamas trūkumas gerai įrengtų ir funkcionuojančių viešųjų erdvių. Tolimesniuose kvartaluose įrengtos rekreacinės aktyvaus ar pasyvaus poilsio zonos. Jaučiamas didelis poreikis šiai žaliai erdvei įgauti naują įvaizdį ir funkciją.

Esami inžineriniai tinklai

Inžineriniai tinklai išsidėstę greta Mortos g. ir šalia esančių sklypų. Atsižvelgiant į tai, didžiojoje teritorijos dalyje erdvė gali būti formuojama sukuriant naują reljefą bei apželdinimą.

Reljefas

Teritorijos reljefas tolygus, plokščias.

Esami želdiniai

Tvarkomoje teritorijoje buvo atliktas medžių vertinimas bei jų inventorizacija. Tyrimų tikslas buvo nustatyti medžių fiziologinę ir biomechaninę būklę, želdinius vertinant vizualiai. Želdinių inventorizacija buvo atlikta ne augalų vegetacijos metu, todėl ligos ir kenkėjai nėra nustatyti.

Kaip netinkamo, ilgalaikio genėjimo pasekmė, daugumai medžių yra suformuotos visiškai netipiškos medžių rūšims „deformuotos, silpnos lajos“. Augalų mitybai labai svarbios pirmųjų aukštų kamieninės šakos daugeliu atvejų pašalintos arba ženkliai redukuotos. Dėl netinkamo genėjimo daugumos medžių skeletinių šakų pamate yra susiformavusios gilyn einančios drevės. Pažeidimai sunkiai apauginėja brazdo dariniu.

Želdinių būklė skirtinga. Pagrindinė problema uosialapių klevų atžalos, kurie matyti laikas nuo laiko yra šalinami, bet ne tinkamomis priemonėmis, ko pasekoje vėl atželia sudarydami kelmus. Dauguma želdinių turi nevienodą svorio centrą, per didelį kamieno polinkį į kurią nors vieną pusę, mechaniškai pažeistus arba drevėtus kamienus, pažeistas lajas.

Visiems paliekamiems medžiams reikalingas genėjimas, kuris sužemintų ir palengvintų medžių lajas bei būtų suformuota estetiškai kokybiška laja. Medžio lajų genėjimas turi būti atliekamas laikantis sveiko genėjimo

Dokumento žymuo	Lapas	Lapų	Laida
VP19.113-00-PP-AR	5	8	0

principų, siekiant maksimaliai saugoti, nesutrikdyti medžio gyvybinių funkcijų. Taikyti artimas gamtai technologijas, vengti destruktivių priemonių, nemotyvuoto cheminių priemonių naudojimo. Genėjimą atlikti kas 5- 7 metai.

Menkaverčiai medžiai patenkantys darbo ribas turi būti šalinami, dėl žmonių saugumo ir projekto sprendinių.

Remiantis Lietuvos Respublikos Aplinkos ministro 2008 m. sausio 31 d. Nr. įsakymu D1-87 „Dėl saugotinių medžių ir krūmų kirtimo, persodinimo ar kitokio pašalinimo atveju, šių darbų vykdymo ir leidimų šiems darbams išdavimo, medžių ir krūmų vertės atlyginimo tvarkos aprašo patvirtinimo“ nurodyta „Saugotinių medžių ir krūmų kirtimo, persodinimo ar kitokio pašalinimo atvejai ir šių darbų vykdymo tvarka“ tirti medžiai, įvertinus jų būklę – biomechaninio, fiziologinio gyvybingumo ir estetiškos vertės kriterijus medžių gali būti šalinami (kertami) neatlyginamai. Po medžių kirtimo atsiradusius ir jau esamus kelmus būtina frezuoti (žaliose plotuose, ir kur didelis inžinerinių tinklų kiekis). Sustabdyti medžių augimo sąlygų blogėjimą, pašalinti medžiams negatyvius (kritinius) augimviečių pažeidimų padarinius, sudaryti sąlygas saugomiems medžiams išlikti gyvybingiems, išsaugoti kamienus ir lają.

SPRENDIMAI

Siūloma teritorijos zonavimo koncepcija

Sukurti:

1. Pasyvios poilsio zoną: suoliukai, stalai su kėdėmis (šachmatai, piknikai)
2. Vaikų žaidimo zonas, kurios būtų orientuotos į skirtingas amžių grupes, ir skirtos aktyvesnei fizinei veiklai.
3. Aktyvios veiklos zoną. Sporto įrangos diapazonas: nuo jaunuolio iki senjoro.
4. Intensyvų apželdinimą. Siekiama tvarkomą teritoriją paversti patrauklesne. Reljefo formavimas funkciškai ir vizualiai atskirtų zonas. Siūloma numatyti fizinį barjerą – apželdinimą tarp važiuojamosios dalies ir naujai formuojamų zonų.
5. Pėsčiųjų takų sistemą.
6. Apšvietimą, vaizdo stebėjimo sistemą.

Projektuojamai teritorijai siūloma ugniagesių gelbėtojų veiklos tematika. Lietuvoje dar nėra skvero ar viešosios erdvės skirtos ugniagesiams. Šio skvero vieta darniai siejasi su greta tarp Mortos ir Švitrigailos gatvių, Švitrigailos g. 18 įsikūrusiu Priešgaisrinės apsaugos ir gelbėjimo departamento prie Vidaus reikalų ministerijos ir jos teritoriniu struktūriniu padaliniu.

Siekiant priminti Lietuvos gyventojams apie ugniagesių pasiaukojantį darbą bei nevaldomos ugnies keliamą pavojų, ugniagesių globėjo Šv. Florijono dieną, minint gegužės 4 d., galėtų būti organizuojamos šventės, naujai priimtų pareigūnų rikiuotės ir priesaikos priėmimo ceremonijos, Stipriausio Ugniagesio varžybos.

Taip pat skveras galėtų vykdyti informacinę ir švietėjišką funkciją, supažindinant su ugniagesių darbu, dūmų detektoriais, gesintuvais, hidrantais, skubios pagalbos tarnybų numeriu 112. Šią informaciją siūloma pateikti informaciniuose stovuose su tekstais išgraviruotais ir/ar Brailio raštu, Q'r kodais.

Kaip teminius akcentus skvere numatoma pastatyti žmogaus ūgio (dydžio) ugniagesio gelbėtojo su pilna ekipuote skulpūrą ir įrengti pasižymėjusių ugniagesių alėją su įspaudais plytelių grindinyje.

Priešgaisrinės apsaugos ir gelbėjimo departamento ženklą aikštelės dangoje.

Projektuojamos vaikų žaidimų aikštelės taip pat ugniagesių tematikos, įrengiama gelbėjimo stotis bei ugniagesių automobilis, taip pat laipiojimo sienelės bei čiuožyklos, spalvinį sprendimą parenkant pagal ugniagesių-gelbėtojų naudojamos įrangos spalvas.

Dokumento žymuo	Lapas	Lapų	Laida
VP19.113-00-PP-AR	6	8	0

Tvarkoma teritorija pasiekama viešuoju transportu, automobiliu, dviračiu (netoliese įrengti dviračių takai bei rengiami dviračių takų projektai) bei pėsčiomis.

Įvertinus teritorijos ypatumus, saugaus eismo, bei požeminių tinklų keliamus saugumo reikalavimus buvo sukurtas teritorijos apželdinimo projektas. Suprojektuota pėsčiųjų takus skirianti žalia juosta, kuri ne tik vizualiai sukuria atskirtį, bet ir suformuoja poilsio zoną. Diferencijuojama vizualiniais akcentais, įvedama grupių sistema, iš skirtingų želdinių sukomponavimo, atlieka tam tikras funkcijas: apsauginę, estetinę bei rekreacinę. Tam pasitelkiamos ryškesnių formų, spalvų augalų rūšys, įvertinant sezoniškumą, tai yra pavasarinį žydėjimą, rudens lapų spalvų gamą ir t.t. Taip pat įvertintas Lietuvos klimatas bei atsparumas urbanizuotoms teritorijoms, nereiklios augimo sąlygoms.

Krūmai parinkti vidutinio aukščio (0,6 – 2 m). Auglai turi būti su gerai išsivysčiusia šaknų sistema ir tinkamai suformuota antžemine dalimi.

Želdinių sodmenų sąrašas sudarytas atsižvelgiant į eksploataavimo sąlygas, tai yra parinkti krūmai, kurie reikalauja mažiau priežiūros, tačiau jei jie bus tinkamai prižiūrėti turės geresnę estetinę išvaizdą. Parengtas augalų asortimentas remiantis rekomendacijomis iš šių leidinių: E.V. Navio „Sodinukai miestams ir miesteliams želdinti“ ir R. Pilkausko „Pagrindiniai augalai Lietuvos želdynams“. Nurodant sodinukų dydžius vadovautasi Lietuvos Respublikos Aplinkos Ministro įsakymu, rekomendacijomis sodinukams.

Formuojamose krūmais grupėse, juostoje numatomi, mažai reiklūs augalai kaip: Forsythia x intermedia/ Tarpinė forsytija, Salix helvetica/ Šveicarinis karklas, Sorbaria sorbifolia 'Sem'/ Šermukšniapalė lanksvūnė, Spiraea japonica 'Anthony Waterer' / Japoninė lanksva, Spiraea japonica 'Genpei'/ Japoninė lanksva, Hydrangea paniculata/ Šluotelinė hortenzija, Pinus mugo pumilio/ Kalninė pušis.

Parinktos medžių rūšys : Gudobelė grauželinė 'Paul scarlet'/Crataegus laevigata' Paul Scarlet', Šermukšnis japoninis 'Dodong' (Sorbus commixta), Šermukšnis miltingasis 'Magnifica', Slyva kaukazinė 'Nigra'/Prunus cerasifera 'Nigra'.


Apželdintose plotuose po krūmais patiesiamas suyranti rudos spalvos geotekstilė, želdinių apsaugai nuo piktžolių.

Normatyvinių dokumentų, kuriais vadovaujantis parengtas projektas sąrašas:

1. Nr. X-1241, 2007 birželio 28 d. Lietuvos respublikos želdynų įstatymas
2. Nr.D1-674, 2007-12-21 Lietuvos Respublikos Aplinkos Ministro įsakymas; Sodmenų kokybės reikalavimai
3. Nr. D1-87, 2008 Dėl saugotinių medžių ir krūmų kirtimo, persodinimo ar kitokio pašalinimo atveju, šių darbų vykdymo ir leidimo šiems darbams išdavimo, medžių ir krūmų vertės atlyginimo tvarkos aprašo patvirtinimo.

Dokumento žymuo	Lapas	Lapų	Laida
VP19.113-00-PP-AR	7	8	0

Kosmoso Nr.	NR...PLANE	LOTYNIŠKAS PAVADINIMAS	LIETUVIŠKAS PAVADINIMAS	DIAMETRAS	BŪKLĖ BALAIS (1-4)	PASTABA
3		<i>Tilia spp.</i>	Liepa	30	2	Negyvos šakos, kameno pažeidimai, genejimas;
4	1	<i>Acer platanoides</i>	Paprastasis klevas	36, 30	2	Negyvos šakos, kameno pažeidimai, genejimas;
5	2	<i>Acer platanoides</i>	Paprastasis klevas	26	3	Negyvos šakos, kameno pažeidimai, genejimas;
6	3	<i>Acer platanoides</i>	Paprastasis klevas	34	2	Negyvos šakos, kameno pažeidimai, genejimas;
7	4	<i>Acer platanoides</i>	Paprastasis klevas	36	2	Negyvos šakos, kameno pažeidimai, genejimas;
8	5	<i>Acer platanoides</i>	Paprastasis klevas	30	3	Negyvos šakos, kameno pažeidimai, genejimas;
9	6	<i>Acer platanoides</i>	Paprastasis klevas	36	2	Negyvos šakos, kameno pažeidimai, genejimas;
10	7	<i>Acer platanoides</i>	Paprastasis klevas	30,30	2	Negyvos šakos, kameno pažeidimai, genejimas;
11	8	<i>Acer platanoides</i>	Paprastasis klevas	42	2	Negyvos šakos, kameno pažeidimai, genejimas;
12	9	<i>Acer platanoides</i>	Paprastasis klevas	34	2	Negyvos šakos, kameno pažeidimai, genejimas;
13	10	<i>Tilia spp.</i>	Liepa	30	2	Negyvos šakos, kameno pažeidimai, genejimas;
14	11	<i>Acer negundo</i>	Uosialapis klevas	33	2	Pažeista laja, negyvos šakos, netolygus svorio centras, drevėtas, kameno pažeidimai, genejimas.
15	12	<i>Tilia spp.</i>	Liepa	20	2	Pažeista laja, negyvos šakos, netolygus svorio centras, drevėtas, kameno pažeidimai, genejimas.
16	13	<i>Populus x canescens</i>	Pilkoji tuopa	87	2	Pažeista laja, negyvos šakos, netolygus svorio centras, drevėtas, kameno pažeidimai, genejimas.
17	14	<i>Tilia spp.</i>	Liepa	42,22	2	Pažeista laja, negyvos šakos, netolygus svorio centras, drevėtas, kameno pažeidimai, genejimas.
18	15	<i>Acer platanoides</i>	Paprastasis klevas	45	3	ŠALINAMAS
	16	<i>Acer platanoides</i>	Paprastasis klevas	8	2	Negyvos šakos, kameno pažeidimai, genejimas;
19	17	<i>Acer negundo</i>	Uosialapis klevas	28	2	ŠALINAMAS
20	18	<i>Acer negundo</i>	Uosialapis klevas	30,32	3	ŠALINAMAS
21	19	<i>Acer platanoides</i>	Paprastasis klevas	6	2	ŠALINAMAS
22	20	<i>Acer platanoides</i>	Paprastasis klevas	8	2	ŠALINAMAS
23	21	<i>Acer platanoides</i>	Paprastasis klevas	12	2	ŠALINAMAS
24	22	<i>Acer platanoides</i>	Paprastasis klevas	11	2	ŠALINAMAS
25	23	<i>Acer platanoides</i>	Paprastasis klevas	10	2	ŠALINAMAS
26	24	<i>Acer platanoides</i>	Paprastasis klevas	10	2	ŠALINAMAS
27	25	<i>Acer platanoides</i>	Paprastasis klevas	8,12	2	ŠALINAMAS
28	26	<i>Tilia spp.</i>	Liepa	9	2	Negyvos šakos, kameno pažeidimai, genejimas;
29	27	<i>Acer negundo</i>	Uosialapis klevas	6x6,3x10,13	2	ŠALINAMAS
30	28	<i>Acer negundo</i>	Uosialapis klevas	5x5, 6x8, 3x12	2	ŠALINAMAS
31	29	<i>Acer negundo</i>	Uosialapis klevas	4x5,3x12,2x14	2	ŠALINAMAS
32	30	<i>Acer negundo</i>	Uosialapis klevas	11	2	ŠALINAMAS
33	31	<i>Tilia spp.</i>	Liepa	34	2	Negyvos šakos, kameno pažeidimai, genejimas;

KVAL. PATV. DOK. NR.			Tvirtinimo projekto pavadinimas:		
			VIŠIOSIOS ERDVĖS, ESANČIOS KVARTALE TARP MORTOS IR T. ŠEVČENKOS GATVIŲ PROJEKTO PAVADINIMAS		
24	Kr. Arch.	M. Dauderytė-Mazūrienė	Statinio numeris ir pavadinimas, dokumento pavadinimas		Laida
			INVENTORIZACINĖ LENTELĖ		0
LT	Statytojas ir (arba) užsakovas		Dokumento žymuo	Lapas	Lapų
	Vilniaus miesto savivaldybė		VP19.113-00-PP-IL	1	1

34	32	<i>Tilia spp.</i>	Liepa	38	2	Negyvos šakos, kameno pažeidimai, genejimas;
35	33	<i>Tilia spp.</i>	Liepa	40	2	Negyvos šakos, genejimas;
36	34	<i>Tilia spp.</i>	Liepa	23	2	Negyvos šakos, genejimas;
37	35	<i>Tilia spp.</i>	Liepa	24	2	Negyvos šakos, genejimas;
38	36	<i>Tilia spp.</i>	Liepa	39	2	Negyvos šakos, genejimas;
39	37	<i>Tilia spp.</i>	Liepa	37	2	Negyvos šakos, genejimas;
40	38	<i>Robinia pseudoacacia</i>	Baltažiedė rubinija	63	2	Negyvos šakos, genejimas;
41	39	<i>Tilia spp.</i>	Liepa	27	2	Negyvos šakos, genejimas;
42	40	<i>Acer platanoides</i>	Paprastasis klevas	8	2	ŠALINAMAS
43	41	<i>Robinia pseudoacacia</i>	Baltažiedė rubinija	7	2	ŠALINAMAS
44	42	<i>Robinia pseudoacacia</i>	Baltažiedė rubinija	5	2	ŠALINAMAS
45	43	<i>Acer negundo</i>	Uosialapis klevas	6,8,7.	2	ŠALINAMAS
46	44	<i>Robinia pseudoacacia</i>	Baltažiedė rubinija	6,8	2	ŠALINAMAS
47	45	<i>Acer platanoides</i>	Paprastasis klevas	12	2	ŠALINAMAS
48	46	<i>Robinia pseudoacacia</i>	Baltažiedė rubinija	29	2	Negyvos šakos, genejimas;
49	47	<i>Robinia pseudoacacia</i>	Baltažiedė rubinija	24	2	Negyvos šakos, genejimas;
50	48	<i>Robinia pseudoacacia</i>	Baltažiedė rubinija	37	2	Negyvos šakos, genejimas;
51	49	<i>Betula spp.</i>	Beržas	36	2	ŠALINAMAS
52	50	<i>Betula spp.</i>	Beržas	38	2	Negyvos šakos
53	51	<i>Betula spp.</i>	Beržas	22	2	Negyvos šakos
54	52	<i>Betula spp.</i>	Beržas	12	2	ŠALINAMAS
55	53	<i>Betula spp.</i>	Beržas	28	2	Negyvos šakos
56	54	<i>Betula spp.</i>	Beržas	36	2	Negyvos šakos
57	55	<i>Betula spp.</i>	Beržas	10	2	Negyvos šakos
58	56	<i>Betula spp.</i>	Beržas	24	2	Negyvos šakos
59	57	<i>Betula spp.</i>	Beržas	27	2	Negyvos šakos
60	58	<i>Betula spp.</i>	Beržas	14	2	Negyvos šakos
61	59	<i>Aesculus hippocastanum</i>	Kaštonas	29(102)	2	Negyvos šakos, genejimas;
62	60	<i>Robinia pseudoacacia</i>	Baltažiedė rubinija	32(98)	2	Negyvos šakos, genejimas;
63	61	<i>Robinia pseudoacacia</i>	Baltažiedė rubinija	42(136)	2	Negyvos šakos, genejimas;
64	62	<i>Acer platanoides</i>	Paprastasis klevas	17	2	ŠALINAMAS
65	63	<i>Acer platanoides</i>	Paprastasis klevas	32	2	ŠALINAMAS
66	64	<i>Acer platanoides</i>	Paprastasis klevas	18	2	ŠALINAMAS
67	65	<i>Acer negundo</i>	Uosialapis klevas	18	2	ŠALINAMAS
68	66	<i>Acer platanoides</i>	Paprastasis klevas	26	2	ŠALINAMAS
69	67	<i>Acer platanoides</i>	Paprastasis klevas	18	2	ŠALINAMAS
70	68	<i>Acer negundo</i>	Uosialapis klevas	17	2	ŠALINAMAS
71	69	<i>Acer negundo</i>	Uosialapis klevas	18	2	ŠALINAMAS
72	70	<i>Acer negundo</i>	Uosialapis klevas	14	2	ŠALINAMAS
73	71	<i>Acer negundo</i>	Uosialapis klevas	19	2	ŠALINAMAS
74	72	<i>Acer negundo</i>	Uosialapis klevas	2x12,2x8,5x6	2	ŠALINAMAS
75	73	<i>Acer negundo</i>	Uosialapis klevas	16	2	ŠALINAMAS
76	74	<i>Acer negundo</i>	Uosialapis klevas	9	2	ŠALINAMAS
77	75	<i>Acer negundo</i>	Uosialapis klevas	12	2	ŠALINAMAS
78	76	<i>Acer negundo</i>	Uosialapis klevas	2x8, 2x6	2	ŠALINAMAS
79	77	<i>Acer negundo</i>	Uosialapis klevas	8	2	ŠALINAMAS
80	78	<i>Acer negundo</i>	Uosialapis klevas	13,5x6	2	ŠALINAMAS
81			Krūmai h-1.5m		3	ŠALINAMAS
82			Krūmai h-2m		3	ŠALINAMAS
83			Krūmai h-4m		3	ŠALINAMAS

Medžių būklės vertinimo paaiškinimas: 1- gera;2- patenkinama;

3- bloga; 4- žuvs medis.


Dokumento žymuo	Lapas	Lapų	Laida
VP19.113-00-PP-IL	2	2	0

Sąnaudų žiniaraštis Nr. 1

Darbų pavadinimas:

Nr.	Pavadinimas	Mato vnt.	Kiekis	Kainos
1	Paruošiamieji ir ardymo darbai			
1.1	Krūmų šalinimas h-2m	m ²	418	
1.2	Šalinami medžiai (d8-16)	vnt.	37	
1.3	Šalinami medžiai (d16-24)	vnt.	9	
1.6	Šalinami medžiai (d24-316)	vnt.	6	
1.7	Šalinami medžiai (<d32)	vnt.	2	
1.8	Tinklinės tvoros ardymas	m	75	
2	Žemės darbai			
2.1	Pylimų įrengimas (Panaudojant iškastą gruntą)	m ²	1300	
3	Dangos konstrukcijos			
3.1	Betono trinkelų dangos konstrukcija			
3.1.1	Betono trinkelės h-0,08 m	m ²	850	
3.1.2	Granitinės skaldos įrengimas 0/11 h-0,05 m	m ³	42,5	
3.1.3	Pagrindo sluoksnis iš žvyro skaldos, frakcija 0/45, h-0,20 m	m ³	170	
3.1.4	Apsauginis šalčiui atsparus sluoksnis, h-0,30 m	m ³	255	
3.2	Skaldos dangos su organiniu rišikliu	m ²	191	
3.2.1	Skaldos dangos su organiniu rišikliu h-0,05 m	m ³	9,55	
3.2.2	Pagrindo sluoksnis iš žvyro skaldos, frakcija 0/45, h-0,15 m	m ³	28,65	
3.2.3	Apsauginis šalčiui atsparus sluoksnis, h-0,35 m	m ³	66,85	
3.3	Guminė danga	m ²	789	
3.3.1	EPDM granulės h-0.01 m	m ³	7,89	
3.3.2	SBR granulės h-0,08 m	m ³	63,12	
3.3.3	Granitinės skaldos įrengimas 0/11 h-0,03 m	m ³	23,67	
3.3.4	Pagrindo sluoksnis iš žvyro skaldos, frakcija 0/45, h-0,15 m	m ³	118,35	
3.3.5	Apsauginis šalčiui atsparus sluoksnis, h-0,30 m	m ³	236,7	
4.1	Skalda fr. 0/32 kalniukams	m ³	350	
4.2	Betonuojamas paviršiu h-0.1 m	m ³	13,5	

0	2020-05	
LAIDA	IŠLEIDIMO DATA	LAIDOS STATUSAS, KEITIMO PRIEŽASTIS (JEI TAIKOMA)

KVAL. PATV. DOK. NR.	 VILNIAUS PLANAS		Statinio projekto pavadinimas		
			VIEŠOSIOS ERDVĖS, ESANČIOS KVARTALE TARP MORTOS IR T. ŠEVČENKOS GATVIŲ PROJEKTINIAI PASIŪLYMAI		
Arch.	M. Dauderytė-Mazūrienė		Statinio numeris ir pavadinimas, dokumento pavadinimas		Laida
			SĄNAUDŲ KIEKIŲ ŽINIARAŠTIS		0
TP	Statytojas ir (arba) užsakovas		Dokumento žymuo		Lapas
	Vilniaus miesto savivaldybė		VP19.113-00-PP-SŽ		Lapų
			1	3	

Nr.	Pavadinimas	Mato vnt.	Kiekis	Kainos
5.	Granito plokštės 0,5x0,5x0,08	vnt.	18	
6.	Plastikinis korys	m ²	56	
7.	Smėlis (žaidimų aikštelėje) h-0.20 m	m ²	26	
8.	Vejos betoninis bortas (100.05.20 ant betono pagrindo įrengimas)	m	727	
	Mažosios architektūros elementai			
1.	Suolas	m	58,8	
2.	Suolo betono sienutė h-0.4m, plotis -0.4m	m	20	
3.	Kėdė	vnt.	4	
4.	Šiukšliadėžė	vnt.	6	
5.	Gertuvė	vnt.	1	
6.	Informacinis stendas	vnt.	3	
7.	Pergolė	m	20	
8.	Pergolės betoniniai pamatai h-1,5m	vnt.	42	
9.	Medinė tvora	m	60	
10.	Betoniniai pamatai h-1,5m	vnt.	42	
11.	Metalinė tvora su varteliais	m	15	
12.	Betoniniai pamatai h-1,5m	vnt.	15	
13.	Ekspozicinė įranga-hidrantas	vnt.	1	
14.	Ekspozicinė įranga-žarna	vnt.	1	
15.	Ekspozicinė įranga	vnt.	1	
16.	Žaidimo įrenginys UGNIAGESIŲ AUTOMOBILIS	vnt.	1	
17.	Žaidimo įrenginys ČIUOŽYKLA	vnt.	2	
18.	Žaidimo įrenginys SUPYNĖS	vnt.	1	
19.	Žaidimo įrenginys UGNIAGESIŲ STOTIS	vnt.	1	
20.	Žaidimo įrenginys JUDANTI PLATFORMA	vnt.	1	
21.	3D Kalniukas su plastikiniu tuneliu, H=850	vnt.	1	
22.	Nerūdijančio plieno tunelis montuojamas į kalniukus L dydis	vnt.	1	
23.	Kalniukas h-1250mm	vnt.	1	
24.	Sporto įrenginių kompleksas	vnt.	1	
25.	Šviestuvai	vnt.	22	
26.	Skulptūra	vnt.	1	
	Apželdinimas			
	Medžiai			
1.	Gudobelė grauželinė ‚Paul scarlet‘	vnt.	28	
2.	Šermukšnis japoninis ‚Dodong‘	vnt.	20	
3.	Šermukšnis miltingasis ‚Magnifica‘	vnt.	21	
4.	Slyva kaukazinė ‚Nigra‘	vnt.	8	
5.	Kenis	vnt.	3	
	Krūmai			
6.	Tarpinė forsitija	vnt.	80	
7.	Šveicarinis karklas	vnt.	150	
8.	Šermukšniapė lanksvūnė	vnt.	105	

Dokumento žymuo	Lapas	Lapų	Laida
VP19.113-00-PP-SŽ	2	3	0

Nr.	Pavadinimas	Mato vnt.	Kiekis	Kainos
9.	Japoninė lanksva	vnt.	85	
10.	Šluotelinė hortenzija	vnt.	120	
11.	Kalninė pušis	vnt.	60	
12.	Medžių juodžemis (į duobę pripilant 1.5 m ³)	m ³	135	
13.	Medžių tvirtinimas Medžio tvirtinimo komplektas (kuolai- 2 vnt., diam. 0.05 m,)	vnt.	77	
14.	Krūmų juodžemis (į duobę pripilant 0.125 m ³)	m ³	75	
15.	Natūralaus pluošto šaknų apsauga – geotekstilė (ruda)	m ²	600	
16.	Teritorijų padengimas dirvožemio sluoksniu h=0,15 m ir apsėjimas veja 35,0 g/m ² atsivežant iki 50,0 % naujo augalinio sluoksnio	m ²	2800	
17.	Trąšos (vejos įrengimui 0.01kg/1m ²)	kg	28	
18.	Laistymo sistema			

Dokumento žymuo	Lapas	Lapų	Laida
VP19.113-00-PP-SŽ	3		0



SITUACIJOS SCHEMA



1. UGNIAGESIŲ ĮRANGOS EKSPOZICIJOS VIETA
2. UGNIAGESIŲ JAMŽINIMO ALĖJA
3. VAIKŲ ŽAIDIMŲ AIKŠTELĖ
4. PASYVAUS POILSIO ZONA SU ŠACHMATŲ STALAIS
5. AKTYVIOS VEIKLOS ZONA, SPORTO ĮRANGA



DANGOS

METALINĖ TVORA SU VARTELIAIS

MEDINĖ TVORA

ŽAIDIMŲ ĮRENGINIAI

SPORTO ĮRENGINIAI

PROJEKTUOJAMI MEDŽIAI

PROJEKTUOJAMOS KRŪMŲ GRUPĖS

ESAMI MEDŽIAI

INFORMACINIS STENDAS -SIENUTĖ ĮRANKIŲ EKSPOZICIJA

EKPONUOJAMA ĮRANGA HIDRANTAS, POMPA, ŽARNA

UGNIAGESIO SKULPTŪRA

NUMATOMA ŠACHMATŲ STALŲ VIETA

SUOLAS

KĖDĖS

PAVĖSINĖ

GERTUVĖ

TUNELIS TARP ŽAIDIMŲ AIKŠTELIŲ

ŠVIESTUVAS

SKALDOS SU RIŠIKLIU TAKAS

SMĖLIS

UGNIAGESIŲ ALĖJA, PLAŠTAKOS, BATŲ ĮSPAUDAI

VEJA

SUTARTINIAI ŽENKLAI:

KADASTRINIŲ SKLYPŲ RIBA

DARBO RIBA

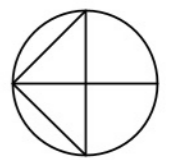
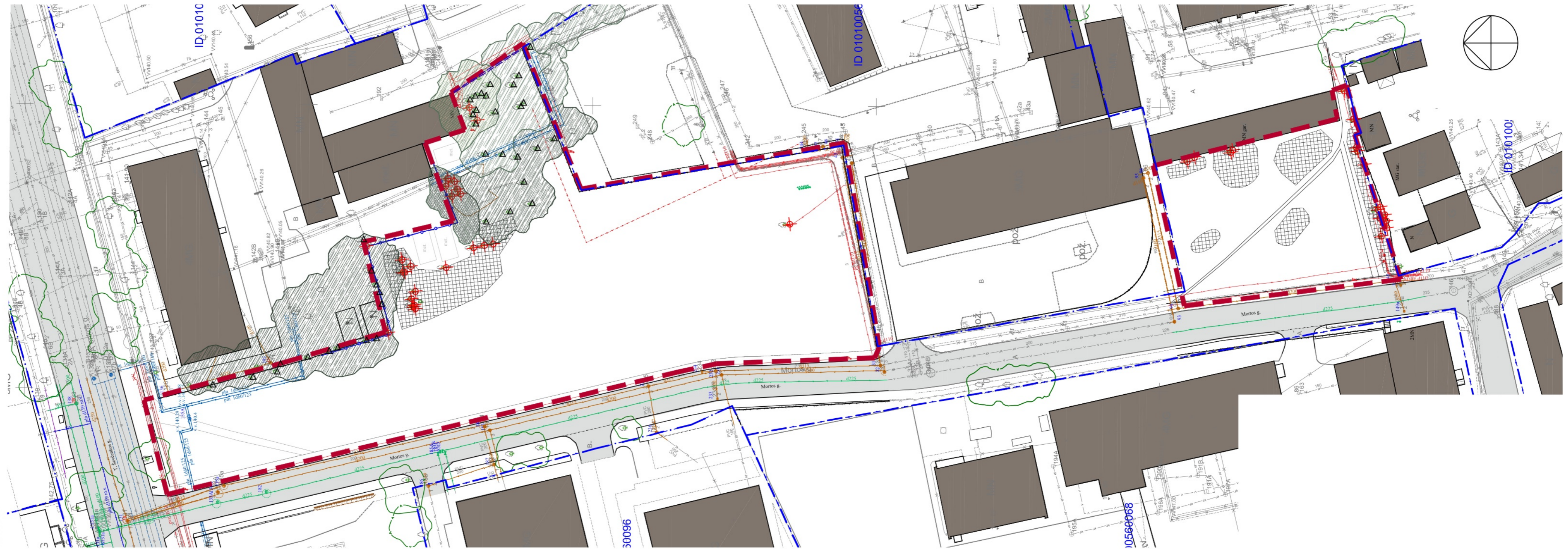
JUODOS BETONO TRINKELĖS

RAUDONOS BETONO TRINKELĖS

0	2020 05		
LAIDA	IŠLEIDIMO DATA		
KVAL. PATV. DOK. NR.	VILNIAUS PLANAS	Statinio projekto pavadinimas VIŠŠIOSIOS ERDVĖS, ESANČIOS KVARTALE TARP MORTOS IR T. ŠEVIČENKOS GATVIŲ PROJEKCTINIAI PASIŪLYMAI	
24	Kr. arch. M. Dauderytė-Mazūrienė	Statinio numeris ir pavadinimas, dokumento pavadinimas	Laida
		TVARKYMO PLANAS M 1:500	0
LT	Statytojas ir (arba) užsakovas Vilniaus miesto savivaldybė	Dokumento žymuo VP19.113-00-PP-TP	Lapas Lapų 1 1



SITUACIJOS SCHEMA



- SUTARTINIAI ŽENKLAI:**
- MEDŽIO GENĖJIMAS
 - KADASTRINIŲ SKLYPŲ RIBA
 - ŠALINAMAS MEDIS
 - DARBO RIBA
 - ŠALINAMI KRŪMAI
 - ESAMI MEDŽIAI


0	2020 05		
LAIDA	IŠLEIDIMO DATA		
KVAL. PATV. DOK. NR.	VILNIAUS PLANAS	Statinio projekto pavadinimas VIĖSIOSIOS ERDVĖS, ESANČIOS KVARTALE TARP MORTOS IR T. ŠEVCENKOS GATVIŲ PROJEKCTINIAI PASIŪLYMAI	
24	Kr. arch. M. Dauderytė-Mazūrienė	Statinio numeris ir pavadinimas, dokumento pavadinimas	Laida
		ŽELDINIŲ TVARKYMO PLANAS M 1:500	0
LT	Statytojas ir (arba) užsakovas Vilniaus miesto savivaldybė	Dokumento žymuo VP19.113-00-PP-ŽTP	Lapas Lapų 1 1



SITUACIJOS SCHEMA



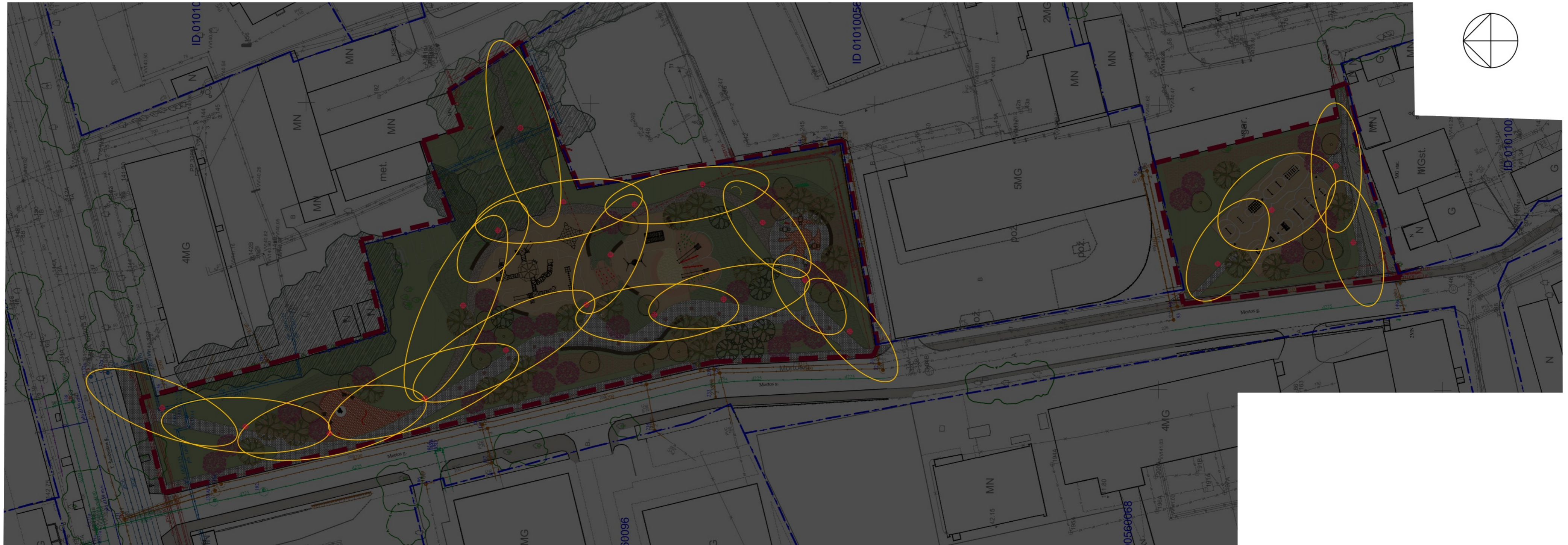
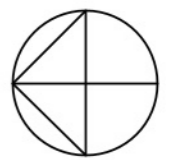
1. UGNIAGESIŲ ĮRANGOS EKSPOZICIJOS VIETA
2. UGNIAGESIŲ JAMŽINIMO ALėja
3. VAIKŲ ŽAIDIMŲ AIKŠTELĖ
4. PASYVAUS POILSIO ZONA SU ŠACHMATŲ STALAIS
5. AKTYVIOS VEIKLOS ZONA, SPORTO ĮRANGA



0	2020 05		
LAIDA	IŠLEIDIMO DATA		
KVAL. PATV. DOK. NR.	VILNIAUS PLANAS	Statinio projekto pavadinimas VIŠIOSIOS ERDVĖS, ESANČIOS KVARTALE TARP MORTOS IR T. ŠEVIČKOS GATVIŲ PROJEKTINGIAI PASIŪLYMAI	
24	Kr. arch. M. Dauderytė-Mazūrienė	Statinio numeris ir pavadinimas, dokumento pavadinimas	Laida
		APŽELDINIMO PLANAS M 1:500	
LT	Statytojas ir (arba) užsakovas Vilniaus miesto savivaldybė	Dokumento žymuo VP19.113-00-PP-AP	Lapas Lapų 1 1




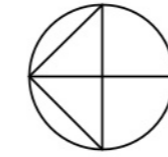
SITUACIJOS SCHEMA



SUTARTINIAI ŽENKLAI:

-  KADASTRINIŲ SKLYPŲ RIBA
-  DARBO RIBA
-  ŠVIESTUVAS


0	2020 05		
LAIDA	IŠLEIDIMO DATA		
KVAL. PATV. DOK. NR.	 VILNIAUS PLANAS	Statinio projekto pavadinimas VIEŠOSIOS ERDVĖS, ESANČIOS KVARTALE TARP MORTOS IR T. ŠEVCENKOS GATVIŲ PROJEKTIINIAI PASIŪLYMAI	
24	Kr. arch. M. Dauderytė-Mazūrienė	Statinio numeris ir pavadinimas, dokumento pavadinimas	Laida
		APŠVIETIMO SCHEMA M 1:500	0
LT	Statytojas ir (arba) užsakovas Vilniaus miesto savivaldybė	Dokumento žymuo VP19.113-00-PP-AS	Lapas Lapų 1 1



SITUACIJOS SCHEMA



STIPRIAUSIO UGNIAGESIO VARŽYBŲ BOKŠTAS



- METALINĖ TVORA SU VARTELIAIS
- MEDINĖ TVORA
- ŽAIDIMŲ ĮRENGINIAI
- SPORTO ĮRENGINIAI
- PROJEKTUOJAMI MEDŽIAI
- PROJEKTUOJAMOS KRŪMŲ GRUPĖS
- ESAMI MEDŽIAI

- INFORMACINIS STENDAS -SIENUTĖ ĮRANKIŲ EKSPOZICIJA
- EKSPONUOJAMA ĮRANGA HIDRANTAS, POMPA, ŽARNA
- UGNIAGESIO SKULPTŪRA
- NUMATOMA ŠACHMATŲ STALŲ VIETA
- SUOLAS
- KĖDĖS
- PAVĖSINĖ
- GERTUVĖ
- TUNELIS TARP ŽAIDIMŲ AIKŠTELIŲ
- ŠVIESTUVAS


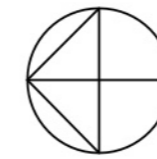
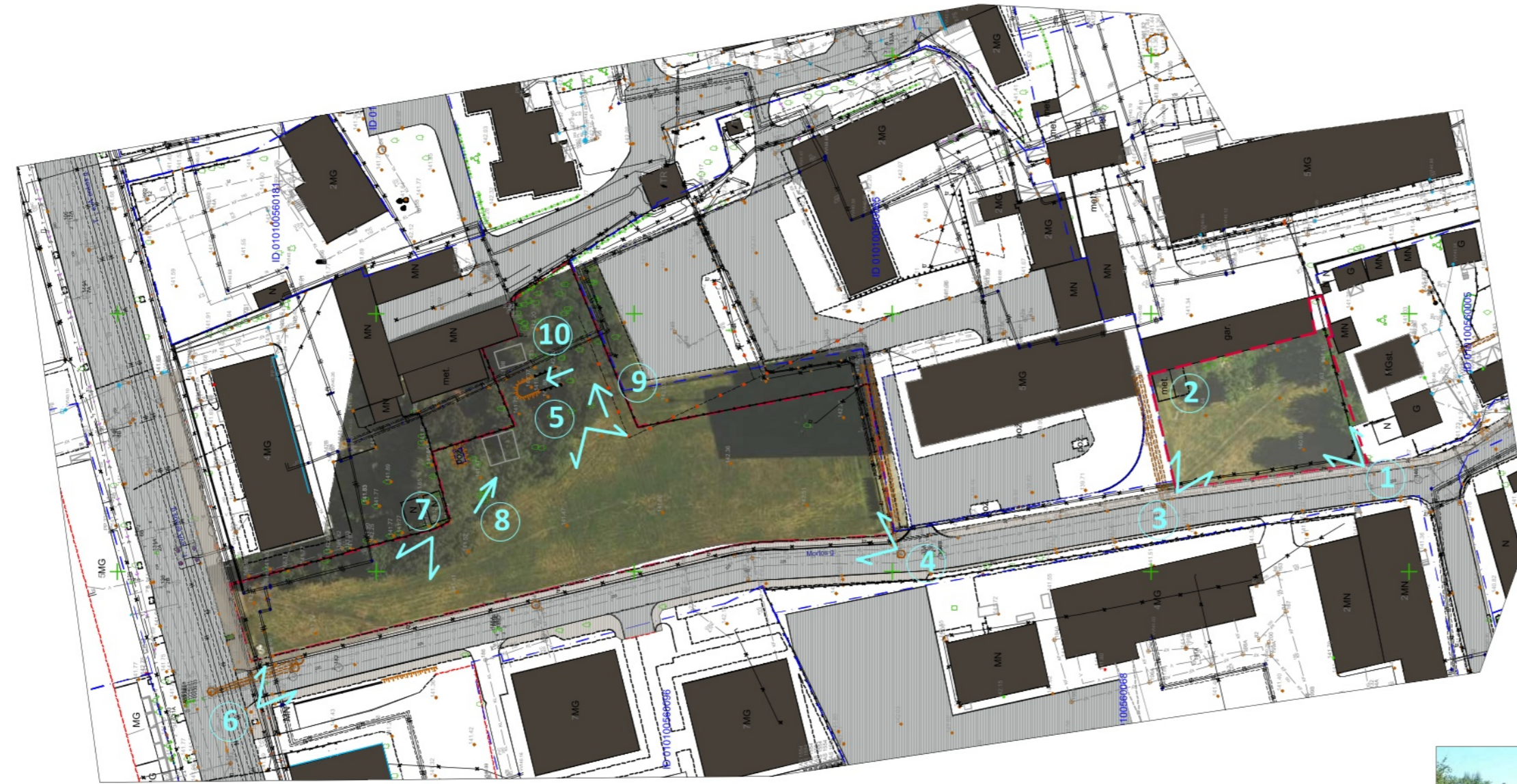
- SUTARTINIAI ŽENKLAI:
- KADASTRINIŲ SKLYPŲ RIBA
 - DARBO RIBA
 - JUODOS BETONO TRINKELĖS
 - RAUDONOS BETONO TRINKELĖS
 - SKALDOS SU RIŠKLIU TAKAS
 - SMĖLIS
 - UGNIAGESIŲ ALĖJA, PLAŠTAKOS, BATŲ ĮSPAUDAI
 - VEJA

1. UGNIAGESIŲ ĮRANGOS EKSPOZICIJOS VIETA
 2. UGNIAGESIŲ JAMŽINIMO ALĖJA
 3. VAIKŲ ŽAIDIMŲ AIKŠTELĖ
 4. PASYVAUS POILSIO ZONA SU ŠACHMATŲ STALAIS
 5. AKTYVIOS VEIKLOS ZONA, SPORTO ĮRANGA
 6. VARŽYBŲ TRASAI NAUDOJAMA MORTOS G. ATKARPA
- PAGRINDINIAI PĖSĖJŲ SRAUTAI
 - PAPILDOMI PĖSĖJŲ SRAUTAI

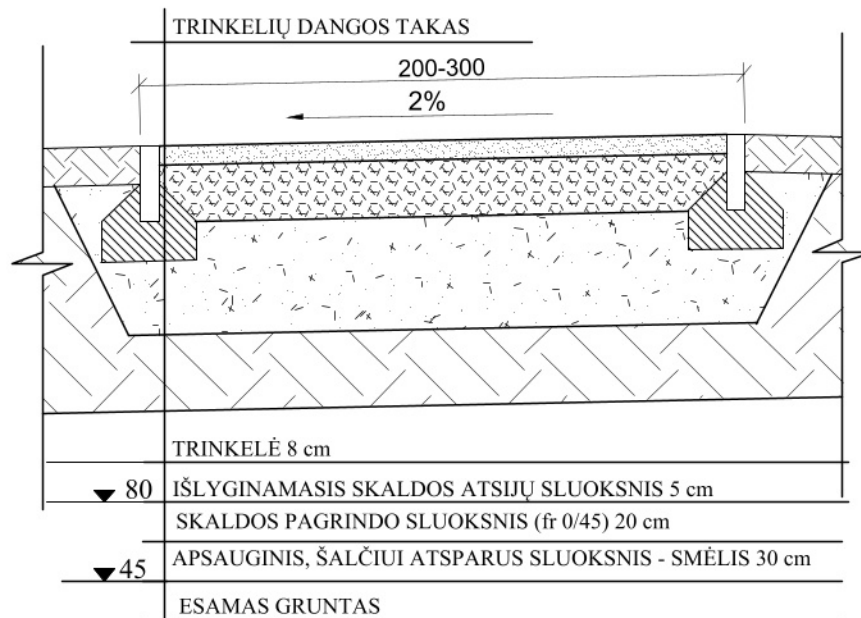

0	2020 05		
LAIDA	IŠLEIDIMO DATA		
KVAL. PATV. DOK. NR.		Statinio projekto pavadinimas VIEŠOSIOS ERDVĖS, ESANČIOS KVARTALE TARP MORTOS IR T. SEVČENKOS GATVIŲ PROJEKTIJINIAI PASIŪLYMAI	
24	Kr. arch. M. Dauderytė-Mazūrienė	Statinio numeris ir pavadinimas, dokumento pavadinimas	Laida
		SUSISIEKIMAS. EISMO ORGANIZAVIMO SCHEMA	0
LT	Statytojas ir (arba) užsakovas Vilniaus miesto savivaldybė	Dokumento žymuo VP19.113-00-PP-TP	Lapas Lapų 1 1




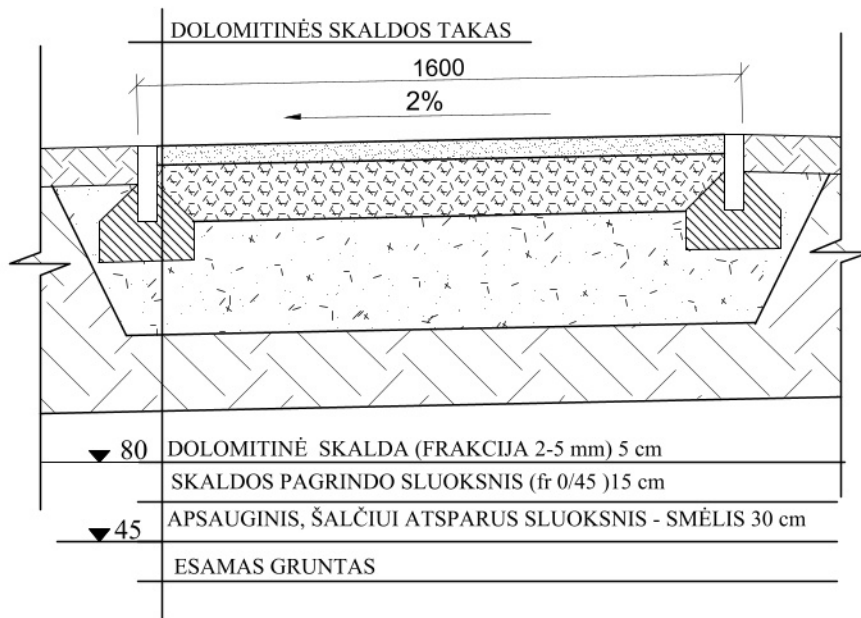
SITUACIJOS SCHEMA




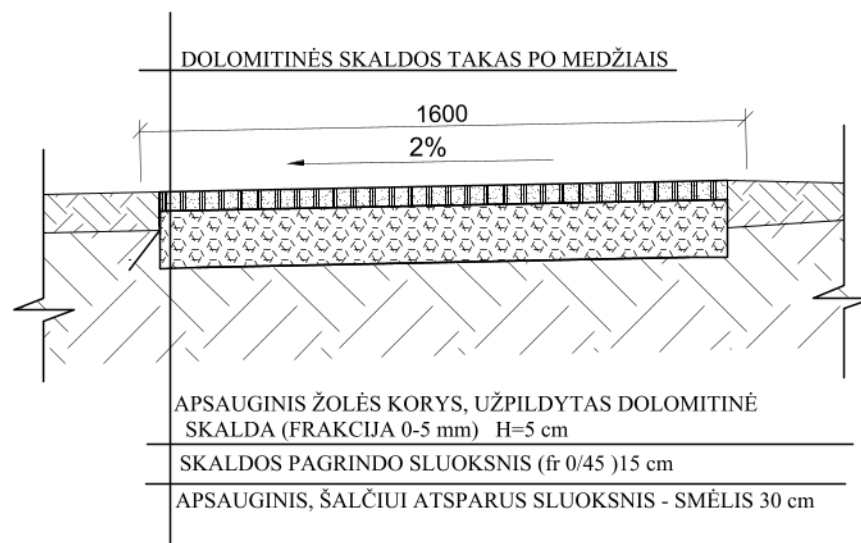
0	2020 05		
LAIDA	IŠLEIDIMO DATA		
KVAL. PATV. DOK. NR.		Statinio projekto pavadinimas VIŠĖSIOS ERDVĖS, ESANČIOS KVARTALE TARP MORTOS IR T. ŠEVCENKOS GATVIŲ PROJEKTIŲ PASIŪLYMAI	
24	Kr. arch.	M. Dauderytė-Mazūrienė	Statinio numeris ir pavadinimas, dokumento pavadinimas
			ESAMOS VIETOS FOTO FIKSACIJA
			Laida
			0
LT	Statytojas ir (arba) užsakovas Vilniaus miesto savivaldybė		Dokumento žymuo VP19.113-00-PP-FF
			Lapas
			Lapų
			1 1




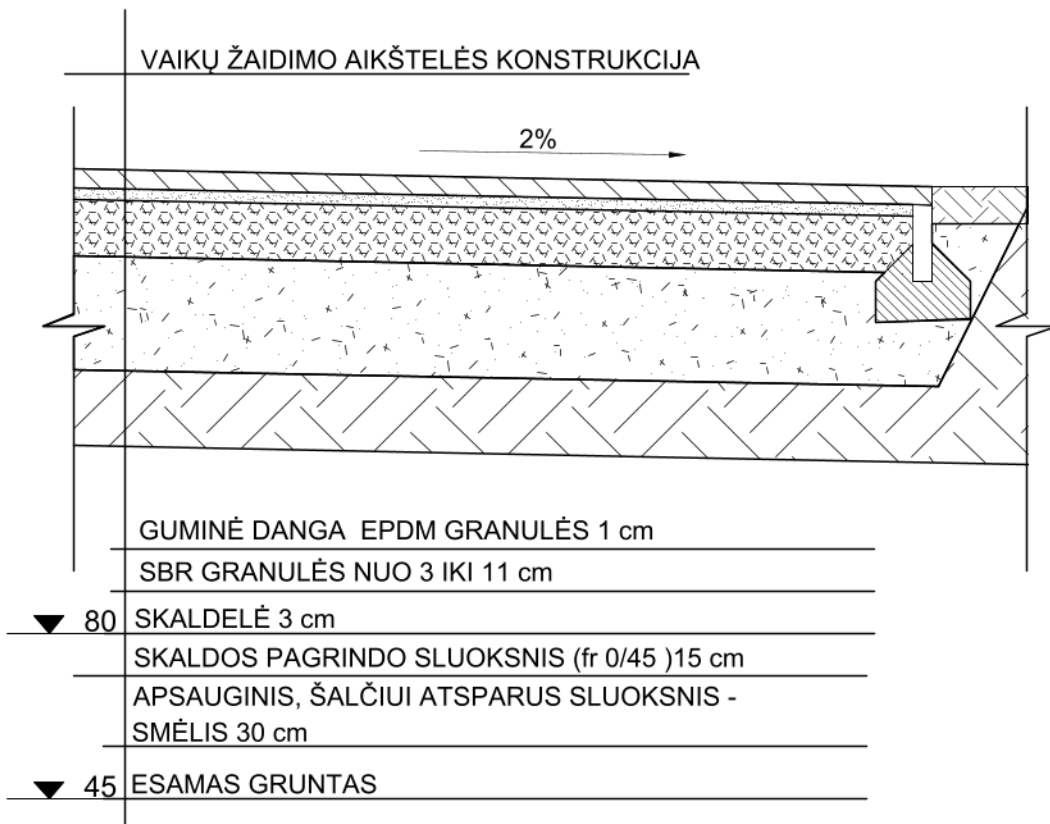
0	2020 05		
LAIDA	IŠLEIDIMO DATA		
KVAL. PATV. DOK. NR.	 VILNIAUS PLANAS		Statinio projekto pavadinimas VIEŠOSIOS ERDVĖS, ESANČIOS KVARTALE TARP MORTOS IR T. ŠEVČENKOS GATVIŲ PROJEKTINIAI PASIŪLYMAI
24	Kr. arch.	M. Dauderytė-Mazūrienė	Statinio numeris ir pavadinimas, dokumento pavadinimas PRINCIPINIS TRINKELIŲ DANGOS TAKO PJŪVIS M 1:20
			Laida 0
LT	Statytojas ir (arba) užsakovas Vilniaus miesto savivaldybė		Dokumento žymuo VP19.113-00-PP-TTP
			Lapas 1
			Lapų 1



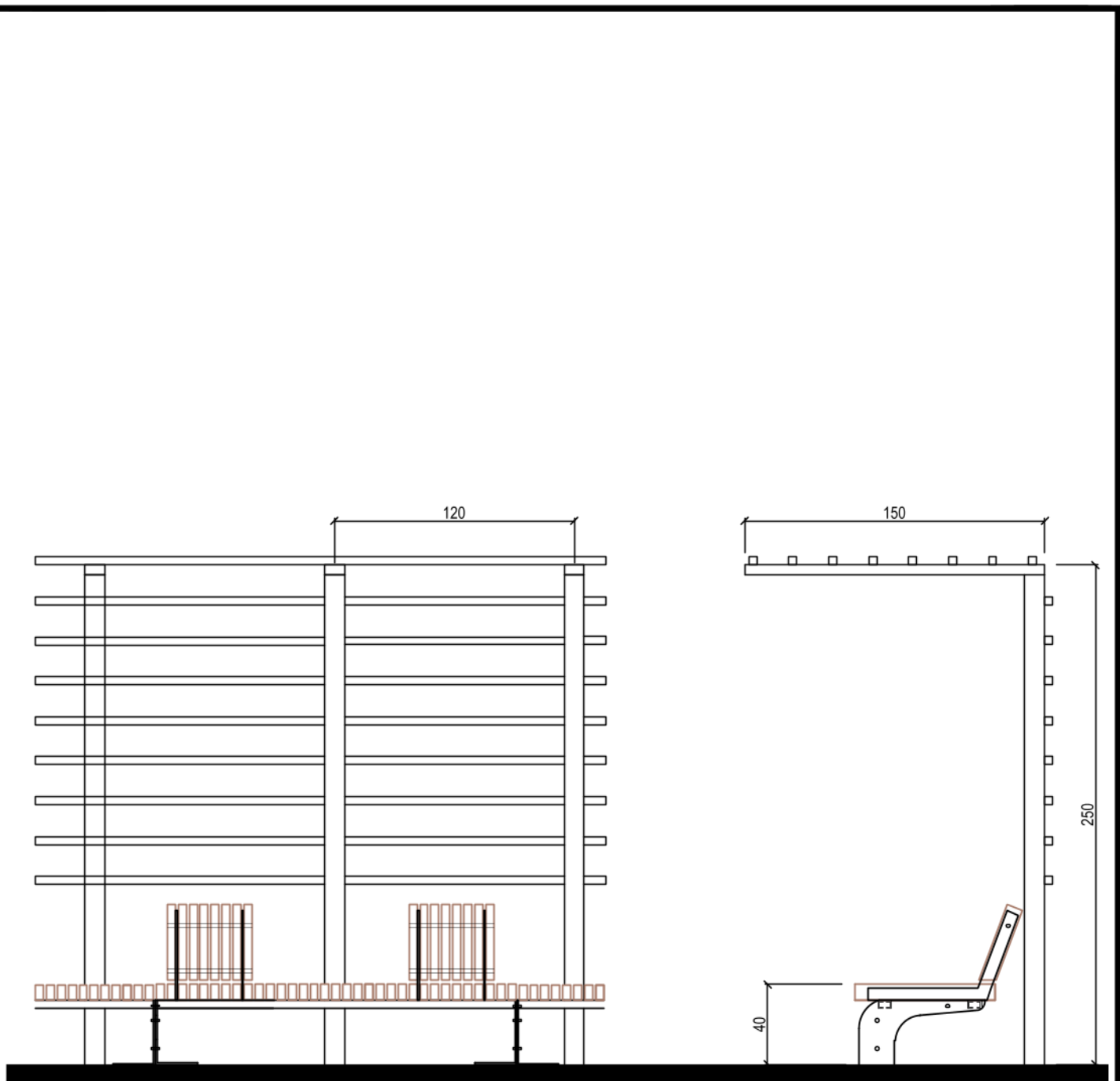
0	2020 05				
LAIDA	IŠLEIDIMO DATA				
KVAL. PATV. DOK. NR.			Statinio projekto pavadinimas VIEŠOSIOS ERDVĖS, ESANČIOS KVARTALE TARP MORTOS IR T. ŠEVČENKOS GATVIŲ PROJEKTINIAI PASIŪLYMAI		
24	Kr. arch.	M. Dauderytė-Mazūrienė		Statinio numeris ir pavadinimas, dokumento pavadinimas PRINCIPINIS TAKO PJŪVIS M 1:20	Laida
					0
LT	Statytojas ir (arba) užsakovas Vilniaus miesto savivaldybė		Dokumento žymuo VP19.113-00-PP-PTP		Lapas 1
					1



0	2020 05				
LAIDA	IŠLEIDIMO DATA				
KVAL. PATV. DOK. NR.	 VILNIAUS PLANAS			Statinio projekto pavadinimas VIEŠOSIOS ERDVĖS, ESANČIOS KVARTALE TARP MORTOS IR T. ŠEVČENKOS GATVIŲ PROJEKTINIAI PASIŪLYMAI	
24	Kr. arch.	M. Dauderytė-Mazūrienė		Statinio numeris ir pavadinimas, dokumento pavadinimas PRINCIPINIS TAKO PJŪVIS SU VEJOS KORIU M 1:25	
				Laida	0
LT	Statytojas ir (arba) užsakovas Vilniaus miesto savivaldybė			Dokumento žymuo VP19.113-00-PP-	Lapas 1
				Lapų	1



0	2020 05		
LAIDA	IŠLEIDIMO DATA		
KVAL. PATV. DOK. NR.			Statinio projekto pavadinimas VIEŠOSIOS ERDVĖS, ESANČIOS KVARTALE TARP MORTOS IR T. ŠEVČENKOS GATVIŲ PROJEKTINIAI PASIŪLYMAI
24	Kr. arch.	M. Dauderytė-Mazūrienė	Statinio numeris ir pavadinimas, dokumento pavadinimas GUMINĖS DANGOS KONSTRUKCIJA M 1:20
			Laida
			0
LT	Statytojas ir (arba) užsakovas Vilniaus miesto savivaldybė		Dokumento žymuo VP19.113-00-PP-GD
			Lapas
			Lapų
			1
			1




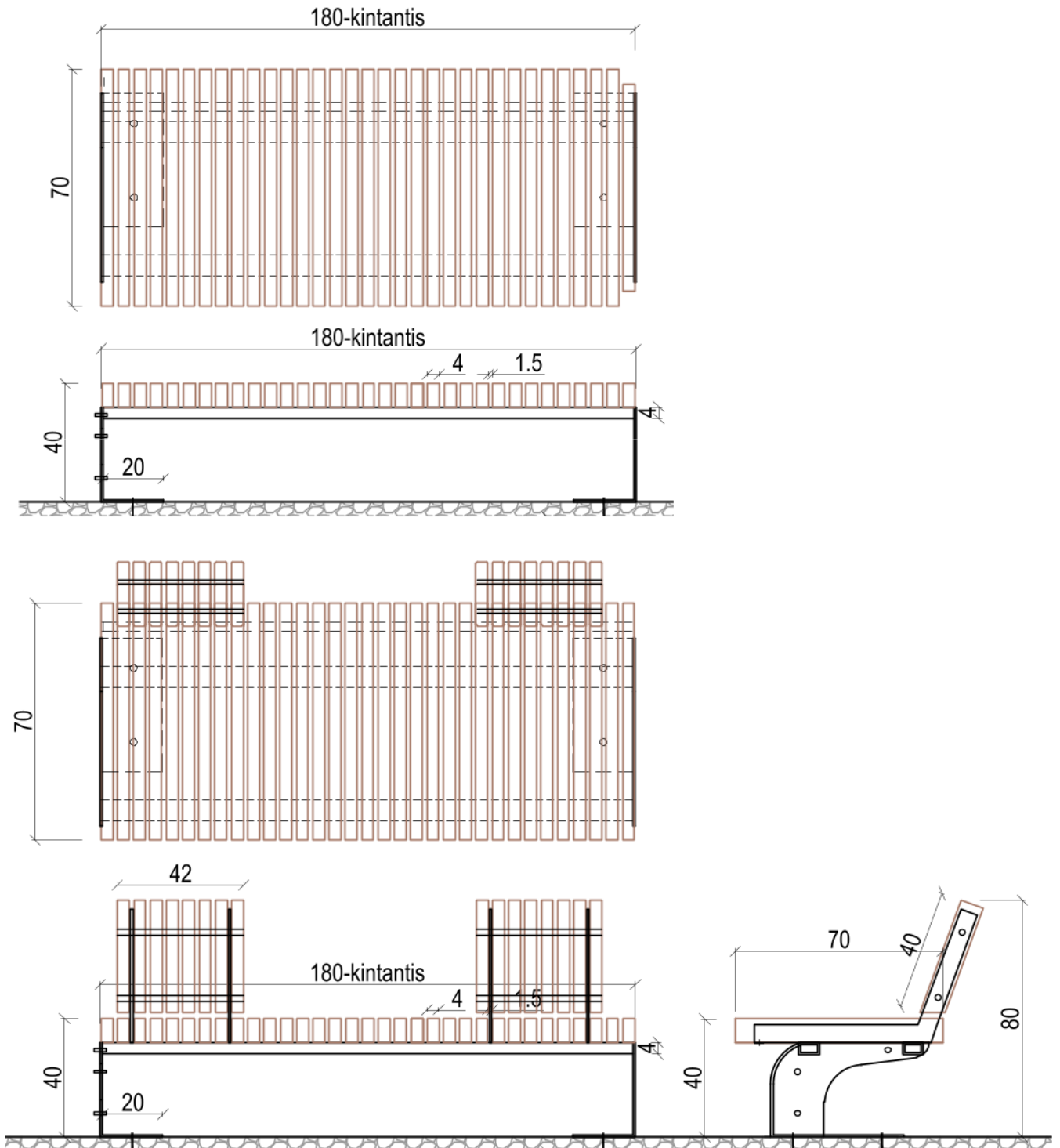
GAMINIO TECHNINĖS CHARAKTERISTIKOS

MEDŽIAGOS:

Metalas -plienas (markė S-235 JR), karštai cinkuotas ≤ 80 mkr, dažymas miltelinu būdu, RAL 7021 su 25% blizgumu.

Tvirtinasi ant betonino pamato C25/30.

0	2020 05				
LAIDA	IŠLEIDIMO DATA				
KVAL. PATV. DOK. NR.	 VILNIAUS PLANAS		Statinio projekto pavadinimas VIEŠOSIOS ERDVĖS, ESANČIOS KVARTALE TARP MORTOS IR T. ŠEVČENKOS GATVIŲ PROJEKTINIAI PASIŪLYMAI		
24	Kr. arch.	M. Dauderytė-Mazūrienė		Statinio numeris ir pavadinimas, dokumento pavadinimas PERGOLĖ	Laida
					0
LT	Statytojas ir (arba) užsakovas		Dokumento žymuo		Lapas
	Vilniaus miesto savivaldybė		VP19.113-00-PP-P		Lapų
				1	1




GAMINIO TECHNINĖS CHARAKTERISTIKOS

MEDŽIAGOS:

Mediena- tropinio kietmedžio Iroko, padengta Remmers aliejumi.

Metalas - plienas (markė S-235 JR), karštai cinkuotas ≤ 80 mkr, dažymas miltelinu būdu, RAL 7021 su 25% blizgumu.


Tvirtinasi ant betoninio pamato C25/30.

0	2020 05			
LAIDA	IŠLEIDIMO DATA			
KVAL. PATV. DOK. NR.	 VILNIAUS PLANAS	Statinio projekto pavadinimas VIEŠOSIOS ERDVĖS, ESANČIOS KVARTALE TARP MORTOS IR T. ŠEVČENKOS GATVIŲ PROJEKTINIAI PASIŪLYMAI		
24	Kr. arch.	M. Dauderytė-Mazūrienė		Statinio numeris ir pavadinimas, dokumento pavadinimas
				Laida
				SUOLAS
				0
LT	Statytojas ir (arba) užsakovas		Dokumento žymuo	Lapas
	Vilniaus miesto savivaldybė		VP19.113-00-PP-S	Lapų
				1
				1

SUOLAS




0	2020-05	
LAIDA	IŠLEIDIMO DATA	LAIIDOS STATUSAS, KEITIMO PRIEŽASTIS (JEI TAIKOMA)

KVAL. PATV. DOK. NR.			Tvarkybos projekto pavadinimas VIEŠOSIOS ERDVĖS, ESANČIOS KVARTALE TARP MORTOS IR T. ŠEVČENKOS GATVIŲ PROJEKTINIAI PASIŪLYMAI		
24	Kr.Arch.	M. Dauderytė-Mazūrienė	Statinio numeris ir pavadinimas, dokumento pavadinimas MAŽOSIOS ARCHITEKTŪROS ELEMENTAI	Laida	0
LT	Statytojas ir (arba) užsakovas Vilniaus miesto savivaldybė		Dokumento žymuo VP19.113-00-PP-MA	Lapas	Lapų
				1	5

KĖDĖ

ANALOGAS


0	2020-05	
LAIDA	IŠLEIDIMO DATA	LAIDOS STATUSAS, KEITIMO PRIEŽASTIS (JEI TAIKOMA)

KVAL. PATV. DOK. NR.	 VILNIAUS PLANAS		Tvarkybos projekto pavadinimas	
			VIEŠOSIOS ERDVĖS, ESANČIOS KVARTALE TARP MORTOS IR T. ŠEVČENKOS GATVIŲ PROJEKTINIAI PASIŪLYMAI	
24	Kr.Arch.	M. Dauderytė-Mazūrienė	Statinio numeris ir pavadinimas, dokumento pavadinimas MAŽOSIOS ARCHITEKTŪROS ELEMENTAI	Laida
				0
LT	Statytojas ir (arba) užsakovas		Dokumento žymuo	Lapas
	Vilniaus miesto savivaldybė			VP19.113-00-PP-MA

ŠIUKŠLIADĖŽĖ

ANALOGAS

0	2020-05	
LAIDA	IŠLEIDIMO DATA	LAIDOS STATUSAS, KEITIMO PRIEŽASTIS (JEI TAIKOMA)


KVAL. PATV. DOK. NR.	 VILNIAUS PLANAS			Tvarkybos projekto pavadinimas VIEŠOSIOS ERDVĖS, ESANČIOS KVARTALE TARP MORTOS IR T. ŠEVČENKOS GATVIŲ PROJEKTINIAI PASIŪLYMAI	
	24	Kr.Arch.	M. Dauderytė-Mazūrienė	Statinio numeris ir pavadinimas, dokumento pavadinimas MAŽOSIOS ARCHITEKTŪROS ELEMENTAI	Laida 0
LT	Statytojas ir (arba) užsakovas Vilniaus miesto savivaldybė		Dokumento žymuo VP19.113-00-PP-MA		Lapas 1

AUGINTINIŲ ŠIUKŠLIADĖŽĖ


TALPA : 35 L
AUKŠTIS: 1142 MM
PLOTIS: 439 MM
GYLIS: 348 MM

ANALOGAS

0	2020-05	
LAIDA	IŠLEIDIMO DATA	LAIDOS STATUSAS, KEITIMO PRIEŽASTIS (JEI TAIKOMA)


KVAL. PATV. DOK. NR.	 VILNIAUS PLANAS			Tvarkybos projekto pavadinimas	
				VIEŠOSIOS ERDVĖS, ESANČIOS KVARTALE TARP MORTOS IR T. ŠEVČENKOS GATVIŲ PROJEKTINIAI PASIŪLYMAI	
24	Kr.Arch.	M. Dauderytė-Mazūrienė		Statinio numeris ir pavadinimas, dokumento pavadinimas	Laida
				MAŽOSIOS ARCHITEKTŪROS ELEMENTAI	0
LT	Statytojas ir (arba) užsakovas			Dokumento žymuo	Lapas
	Vilniaus miesto savivaldybė			VP19.113-00-PP-MA	1

GERTUVĖ




ANALOGAS

0	2020-05	
LAIDA	IŠLEIDIMO DATA	LAIDOS STATUSAS, KEITIMO PRIEŽASTIS (JEI TAIKOMA)

KVAL. PATV. DOK. NR.			Tvarkybos projekto pavadinimas		
			VIEŠOSIOS ERDVĖS, ESANČIOS KVARTALE TARP MORTOS IR T. ŠEVČENKOS GATVIŲ PROJEKTINIAI PASIŪLYMAI		
24	Kr.Arch.	M. Dauderytė-Mazūrienė	Statinio numeris ir pavadinimas, dokumento pavadinimas		Laida
			MAŽOSIOS ARCHITEKTŪROS ELEMENTAI		0
LT	Statytojas ir (arba) užsakovas				Dokumento žymuo
	Vilniaus miesto savivaldybė		VP19.113-00-PP-MA	1	13

INFORMACINIS STENDAS


ANALOGAS

0	2020-05			
LAIDA	IŠLEIDIMO DATA	LAIDOS STATUSAS, KEITIMO PRIEŽASTIS (JEI TAIKOMA)		
KVAL. PATV. DOK. NR.	 VILNIAUS PLANAS		Tvarkybos projekto pavadinimas	
24	Kr.Arch.	M. Dauderytė-Mazūrienė	VIEŠOSIOS ERDVĖS, ESANČIOS KVARTALE TARP MORTOS IR T. ŠEVČENKOS GATVIŲ PROJEKTINIAI PASIŪLYMAI	
			Statinio numeris ir pavadinimas, dokumento pavadinimas	Laida
			MAŽOSIOS ARCHITEKTŪROS ELEMENTAI	0
LT	Statytojas ir (arba) užsakovas		Dokumento žymuo	Lapas
	Vilniaus miesto savivaldybė		VP19.113-00-PP-MA	Lapų
				1
				13

TVORA

ANALOGAS


0	2020-05	
LAIDA	IŠLEIDIMO DATA	LAIDOS STATUSAS, KEITIMO PRIEŽASTIS (JEI TAIKOMA)

KVAL. PATV. DOK. NR.	 VILNIAUS PLANAS		Tvarkybos projekto pavadinimas VIEŠOSIOS ERDVĖS, ESANČIOS KVARTALE TARP MORTOS IR T. ŠEVČENKOS GATVIŲ PROJEKTINIAI PASIŪLYMAI		
	24	Kr.Arch.	M. Dauderytė-Mazūrienė	Statinio numeris ir pavadinimas, dokumento pavadinimas MAŽOSIOS ARCHITEKTŪROS ELEMENTAI	Laida 0
LT	Statytojas ir (arba) užsakovas Vilniaus miesto savivaldybė		Dokumento žymuo VP19.113-00-PP-MA		Lapas 1 Lapų 13

ŠVIESTUVAS


ANALOGAS

0	2020-05	
LAIDA	IŠLEIDIMO DATA	LAIDOS STATUSAS, KEITIMO PRIEŽASTIS (JEI TAIKOMA)

KVAL. PATV. DOK. NR.	 VILNIAUS PLANAS			Tvarkybos projekto pavadinimas VIEŠOSIOS ERDVĖS, ESANČIOS KVARTALE TARP MORTOS IR T. ŠEVČENKOS GATVIŲ PROJEKTINIAI PASIŪLYMAI	
	24	Kr.Arch.	M. Dauderytė-Mazūrienė	Statinio numeris ir pavadinimas, dokumento pavadinimas MAŽOSIOS ARCHITEKTŪROS ELEMENTAI	Laida 0
LT	Statytojas ir (arba) užsakovas Vilniaus miesto savivaldybė			Dokumento žymuo VP19.113-00-PP-MA	Lapas 1 Lapų 13

UGNIAGESIŲ EKSPONATAS



0	2020-05	
LAIDA	IŠLEIDIMO DATA	LAIDOS STATUSAS, KEITIMO PRIEŽASTIS (JEI TAIKOMA)

KVAL. PATV. DOK. NR.	 VILNIAUS PLANAS		Tvarkybos projekto pavadinimas VIEŠOSIOS ERDVĖS, ESANČIOS KVARTALE TARP MORTOS IR T. ŠEVČENKOS GATVIŲ PROJEKTINIAI PASIŪLYMAI		
	24	Kr.Arch.	M. Dauderytė-Mazūrienė	Statinio numeris ir pavadinimas, dokumento pavadinimas MAŽOSIOS ARCHITEKTŪROS ELEMENTAI	Laida 0
LT	Statytojas ir (arba) užsakovas Vilniaus miesto savivaldybė		Dokumento žymuo VP19.113-00-PP-MA	Lapas 1	Lapų 13

UGNIAGESIŲ EKSPONATAS




0	2020-05	
LAIDA	IŠLEIDIMO DATA	LAIIDOS STATUSAS, KEITIMO PRIEŽASTIS (JEI TAIKOMA)

KVAL. PATV. DOK. NR.			Tvarkybos projekto pavadinimas VIEŠOSIOS ERDVĖS, ESANČIOS KVARTALE TARP MORTOS IR T. ŠEVČENKOS GATVIŲ PROJEKTINIAI PASIŪLYMAI		
	24	Kr.Arch.	M. Dauderytė-Mazūrienė	Statinio numeris ir pavadinimas, dokumento pavadinimas MAŽOSIOS ARCHITEKTŪROS ELEMENTAI	Laida 0
LT	Statytojas ir (arba) užsakovas Vilniaus miesto savivaldybė		Dokumento žymuo VP19.113-00-PP-MA		Lapas 1
					Lapų 13

UGNIAGESIŲ EKSPONATAS



0	2020-05	
LAIDA	IŠLEIDIMO DATA	LAIDOS STATUSAS, KEITIMO PRIEŽASTIS (JEI TAIKOMA)

KVAL. PATV. DOK. NR.	 VILNIAUS PLANAS			Tvarkybos projekto pavadinimas	
				VIEŠOSIOS ERDVĖS, ESANČIOS KVARTALE TARP MORTOS IR T. ŠEVČENKOS GATVIŲ PROJEKTINIAI PASIŪLYMAI	
24	Kr.Arch.	M. Dauderytė-Mazūrienė		Statinio numeris ir pavadinimas, dokumento pavadinimas	Laida
				MAŽOSIOS ARCHITEKTŪROS ELEMENTAI	0
LT	Statytojas ir (arba) užsakovas			Dokumento žymuo	Lapas
	Vilniaus miesto savivaldybė			VP19.113-00-PP-MA	1

UGNIAGESIŲ EKSPONATAS




0	2020-05	
LAIDA	IŠLEIDIMO DATA	LAIDOS STATUSAS, KEITIMO PRIEŽASTIS (JEI TAIKOMA)

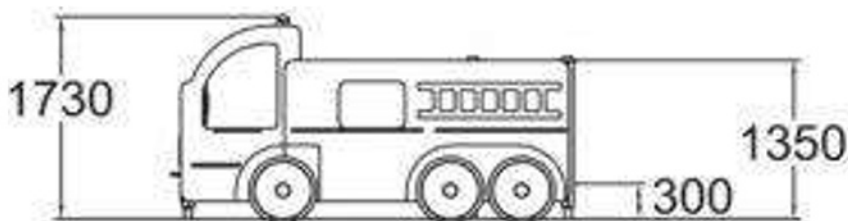

KVAL. PATV. DOK. NR.			Tvarkybos projekto pavadinimas		
			VIEŠOSIOS ERDVĖS, ESANČIOS KVARTALE TARP MORTOS IR T. ŠEVČENKOS GATVIŲ PROJEKTINIAI PASIŪLYMAI		
24	Kr.Arch.	M. Dauderytė-Mazūrienė	Statinio numeris ir pavadinimas, dokumento pavadinimas		Laida
			MAŽOSIOS ARCHITEKTŪROS ELEMENTAI		0
LT	Statytojas ir (arba) užsakovas		Dokumento žymuo		Lapas
	Vilniaus miesto savivaldybė		VP19.113-00-PP-MA		1 / 13

UGNIAGESIO SKULPTŪRA



0	2020-05	
LAIDA	IŠLEIDIMO DATA	LAIDOS STATUSAS, KEITIMO PRIEŽASTIS (JEI TAIKOMA)

KVAL. PATV. DOK. NR.	 VILNIAUS PLANAS			Tvarkybos projekto pavadinimas	
				VIEŠOSIOS ERDVĖS, ESANČIOS KVARTALE TARP MORTOS IR T. ŠEVČENKOS GATVIŲ PROJEKTINIAI PASIŪLYMAI	
24	Kr.Arch.	M. Dauderytė-Mazūrienė		Statinio numeris ir pavadinimas, dokumento pavadinimas	Laida
				MAŽOSIOS ARCHITEKTŪROS ELEMENTAI	0
LT	Statytojas ir (arba) užsakovas			Dokumento žymuo	Lapas
	Vilniaus miesto savivaldybė			VP19.113-00-PP-MA	1

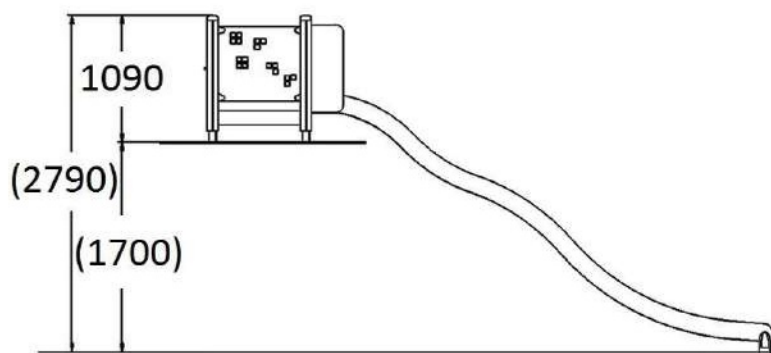
VAIKŲ ŽAIDIMŲ ĮRENGINIAI



0	2020-05	
LAIDA	IŠLEIDIMO DATA	LAIIDOS STATUSAS, KEITIMO PRIEŽASTIS (JEI TAIKOMA)

KVAL. PATV. DOK. NR.			Tvarkybos projekto pavadinimas VIEŠOSIOS ERDVĖS, ESANČIOS KVARTALE TARP MORTOS IR T. ŠEVČENKOS GATVIŲ PROJEKTINIAI PASIŪLYMAI		
24	Kr.Arch.	M. Dauderytė-Mazūrienė	Statinio numeris ir pavadinimas, dokumento pavadinimas VAIKŲ ŽAIDIMŲ ĮRENGINIAI UGNIAGESIŲ AUTOMOBILIS		Laida 0
LT	Statytojas ir (arba) užsakovas Vilniaus miesto savivaldybė		Dokumento žymuo VP19.113-00-PP-VŽ		Lapas 1 / Lapų 5

ČIUOŽYKLA




0	2020-05	
LAIDA	IŠLEIDIMO DATA	LAIIDOS STATUSAS, KEITIMO PRIEŽASTIS (JEI TAIKOMA)

KVAL. PATV. DOK. NR.				Tvarkybos projekto pavadinimas VIEŠOSIOS ERDVĖS, ESANČIOS KVARTALE TARP MORTOS IR T. ŠEVCENKOS GATVIŲ PROJEKTINIAI PASIŪLYMAI	
	24	Kr.Arch.	M. Dauderytė-Mazūrienė	Statinio numeris ir pavadinimas, dokumento pavadinimas VAIKŲ ŽAIDIMŲ ĮRENGINIAI	Laida 0
LT	Statytojas ir (arba) užsakovas Vilniaus miesto savivaldybė			Dokumento žymuo VP19.113-00-PP-VŽ	Lapas 1
					Lapų 5

SUPYNĖS




0	2020-05	
LAIDA	IŠLEIDIMO DATA	LAIDOS STATUSAS, KEITIMO PRIEŽASTIS (JEI TAIKOMA)


KVAL. PATV. DOK. NR.	 VILNIAUS PLANAS			Tvarkybos projekto pavadinimas VIEŠOSIOS ERDVĖS, ESANČIOS KVARTALE TARP MORTOS IR T. ŠEVČENKOS GATVIŲ PROJEKTINIAI PASIŪLYMAI	
	24	Kr.Arch.	M. Dauderytė-Mazūrienė	Statinio numeris ir pavadinimas, dokumento pavadinimas VAIKŲ ŽAIDIMŲ ĮRENGINIAI	Laida 0
LT	Statytojas ir (arba) užsakovas Vilniaus miesto savivaldybė			Dokumento žymuo VP19.113-00-PP-VŽ	Lapas 1
					Lapų 5

UGNIAGESIŲ STOTIS




0	2020-05	
LAIDA	IŠLEIDIMO DATA	LAIIDOS STATUSAS, KEITIMO PRIEŽASTIS (JEI TAIKOMA)

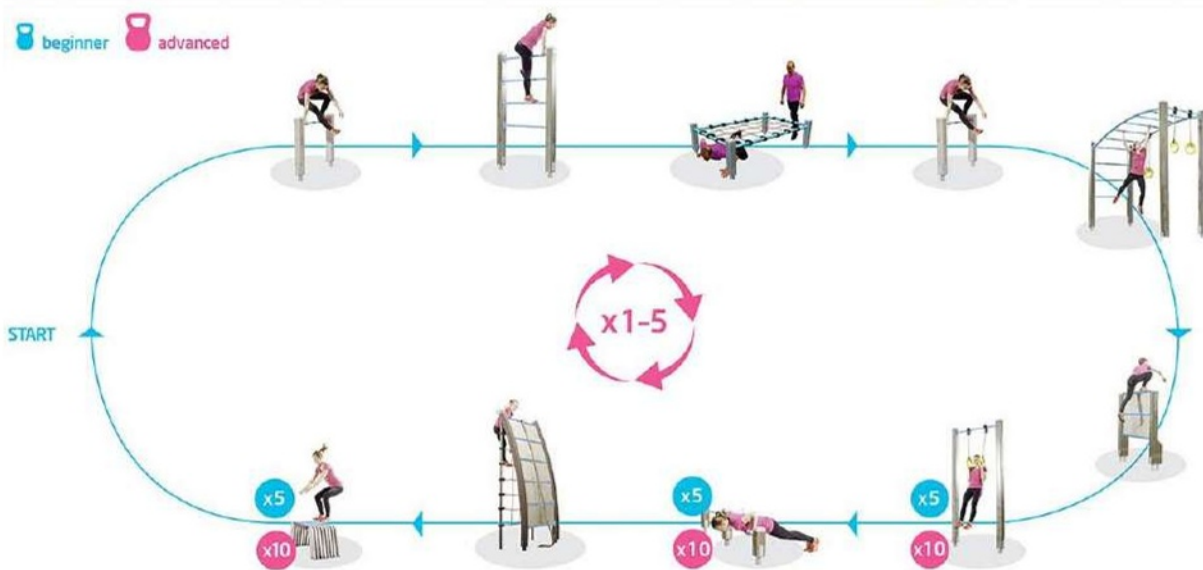
KVAL. PATV. DOK. NR.				Tvarkybos projekto pavadinimas VIEŠOSIOS ERDVĖS, ESANČIOS KVARTALE TARP MORTOS IR T. ŠEVČENKOS GATVIŲ PROJEKTINIAI PASIŪLYMAI	
	24	Kr.Arch.	M. Dauderytė-Mazūrienė	Statinio numeris ir pavadinimas, dokumento pavadinimas VAIKŲ ŽAIDIMŲ ĮRENGINIAI	Laida 0
LT	Statytojas ir (arba) užsakovas Vilniaus miesto savivaldybė			Dokumento žymuo VP19.113-00-PP-VŽ	Lapas 1
					Lapų 5



0	2020-05	
LAIDA	IŠLEIDIMO DATA	LAIIDOS STATUSAS, KEITIMO PRIEŽASTIS (JEI TAIKOMA)

KVAL. PATV. DOK. NR.				Tvarkybos projekto pavadinimas VIEŠOSIOS ERDVĖS, ESANČIOS KVARTALE TARP MORTOS IR T. ŠEVCENKOS GATVIŲ PROJEKTINIAI PASIŪLYMAI	
	24	Kr.Arch.	M. Dauderytė-Mazūrienė	Statinio numeris ir pavadinimas, dokumento pavadinimas VAIKŲ ŽAIDIMŲ ĮRENGINIAI	Laida 0
LT	Statytojas ir (arba) užsakovas Vilniaus miesto savivaldybė			Dokumento žymuo VP19.113-00-PP-VŽ	Lapas 1
					Lapų 5

SPORTO ĮRENGINIAI



0	2020-05	
LAIDA	IŠLEIDIMO DATA	LAI DOS STATUSAS, KEITIMO PRIEŽASTIS (JEI TAIKOMA)

KVAL. PATV. DOK. NR.			Tvarkybos projekto pavadinimas		
	VILNIAUS PLANAS		VIEŠOSIOS ERDVĖS, ESANČIOS KVARTALE TARP MORTOS IR T. ŠEVČENKOS GATVIŲ PROJEKTINIAI PASIŪLYMAI		
24	Kr.Arch.	M. Dauderytė-Mazūrienė	Statinio numeris ir pavadinimas, dokumento pavadinimas	Laida	
				SPORTO ĮRENGINIAI	0
LT	Statytojas ir (arba) užsakovas		Dokumento žymuo	Lapas	Lapų
	Vilniaus miesto savivaldybė		VP19.113-00-PP-SI	1	1



Dokumento žymuo	Lapas	Lapų	Laida
VP19.113-00-PP-VIZ	1	7	0



Dokumento žymuo	Lapas	Lapų	Laida
VP19.113-00-PP-VIZ	2	7	0



Dokumento žymuo	Lapas	Lapų	Laida
VP19.113-00-PP-VIZ	3	7	0



Dokumento žymuo	Lapas	Lapų	Laida
VP19.113-00-PP-VIZ	4	7	0



Dokumento žymuo	Lapas	Lapų	Laida
VP19.113-00-PP-VIZ	5	7	0



Dokumento žymuo	Lapas	Lapų	Laida
VP19.113-00-PP-VIZ	6	7	0



Dokumento žymuo	Lapas	Lapų	Laida
VP19.113-00-PP-VIZ	7	7	0

VIEŠOSIOS ERDVĖS, ESANČIOS KVARTALE TARP
MORTOS IR T. ŠEVČENKOS GATVIŲ (Šv. Florijono skvero)
TVARKYMO PROJEKTINIŲ PASIŪLYMŲ

VIEŠO SVARSTYMO PROTOKOLAS
2020-04-30

1. Bendra informacija

Susirinkimas vyko 2020 m. balandžio 30 d. 17.30-18.30 val.

Susirinkimo iniciatorius: Vilniaus miesto savivaldybė

Iki viešo aptarimo pradžios buvo paskirtas susirinkimo pirmininkas ir sekretorius:

Posėdžio pirmininkė – Vyriausiojo miesto architekto skyriaus Miestovaizdžio poskyrio vedėja Vaiva Deveikienė

Posėdžio sekretorė : SJ „Vilniaus planas“ Projektavimo skyriaus vadovė Milda Žekonytė

Dalyvauja: Dalyvių sąrašas pridedamas

Svarstyta: Viešosios erdvės, esančios kvartale tarp Mortos ir T. Ševčenkos gatvių (Šv. Florijono skvero) tvarkymo projektinių pasiūlymų (toliau – projektas) pristatymas ir aptarimas

2. Informavimas apie numatomą projektinių pasiūlymų viešą aptarimą

Viešas susirinkimas vyko vadovaujantis STR 1.04.04:2017 „Statinio projektavimas, projekto ekspertizė“ reikalavimais, pasibaigus su projektiniais pasiūlymais susipažinimo terminui. Susipažinti su parengtais projektiniais pasiūlymais buvo skirta ne trumpesnis kaip 10 darbo dienų laikotarpis.

Statytojas (užsakovas) apie parengtą projektą, susipažinimo su juo ir svarstymo tvarką, vietą ir laiką paskelbė ne vėliau kaip prieš 10 darbo dienų:

- savivaldybės interneto tinklalapyje (<https://vilnius.lt/lt/savivaldybe/miesto-pletra/zeldynai/>);
- prie planuojamos teritorijos įrengtame stende.

3. Viešo susirinkimo metu svarstyta:

Susirinkimo pirmininkė virtualiai padėjo visiems prisijungusiems ir pasiūlė pradėti viešą svarstymą.

Projekto architektė Modesta Dauderytė-Mazūrienė supažindino su bendra projekto informacija, kurią sudarė nagrinėjamos teritorijos esama padėtis, šią teritoriją reglamentuojantys dokumentai ir projektinių pasiūlymų sprendiniai.


Supažindinus viešo susirinkimo dalyvius su projektiniais pasiūlymais buvo pristatyti ir aptarti visuomenės klausimai, pasiūlymai gauti raštu (el. paštu) iki viešo susirinkimo pradžios.


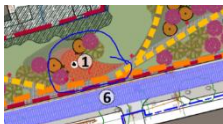
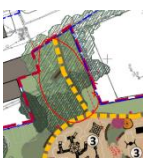
4. Iki susirinkimo raštu pateikti pasiūlymai ir klausimai

Kontaktai	Eil.Nr.	Klausimas/Pasiūlymas	Atsakymas
Justas	1	Labą dieną Su susidomėjimu perskaičiau Jūsų parengtus dokumentus dėl Šv. Florijono skvero prie Mortos g. įrengimo. Iš karto galiu pasakyti, kad 90 % dalykų yra priimtini, toks skveras ir aplinkos sutvarkymas yra reikalingi. Norėčiau pateikti ir keletą svarbių pasiūlymų.	Skveras bus apšviestas, įrengtos vaizdo stebėjimo kameros. Pavėsinė – pergolė yra ažūrinė, joje nebus užuovėjos nuo lietaus ar vėjo, ji tik suteiks lengvą šešėlį saulėtą dieną. Viskas priklauso nuo

	<p>1. Sveikintinas dalykas, kad išvalysite šią teritoriją nuo jos šiaurinėje pusėje esančio bunkerio, kuriame ar šalia jo, kaip teisingai pastebėjote, renkasi asocialūs asmenys, chuliganai, triukšmauja, sukuria nesaugią ir netvarkingą aplinką. Skvero sutvarkymas, atlaisvinimas nuo brūzgynų ir tamsių užkampių teoriškai tarsi turėtų ateityje atbaidyti tokius asmenis rinktis, ar net nakvoti šioje vietoje. Tačiau projekte 2 zonoje plane numatote Pavėsinės įrengimą, kas labai tikėtina, tiesiog suteiks patogią alternatyvią vietą, krūmelių apsuptyje, toliau rinktis tokiems asmenims, kelti chaosą, kurti nesaugią ir nemalonią aplinką kitiems. Be abejo, skveras jau nebeatliks norimos funkcijos - būti saugia ir malonia vieta miestiečiams, tarp jų ir vaikams. Vaikų žaidimo aikštelė tiesiog taps nereikalinga bei pavojinga vaikams, nes šalia jos, Pavėsinėje ar ant patogių suolų, tęs savo "veiklą" tie patys asocialūs asmenys. Dėl to siūloma vengti projekte numatyti Pavėsinę, patogias poilsio, prisėdimo pailsėti ir pan. vietas.</p>	<p>bendruomenės, jeigu ji lankysis ir intensyviai naudosis šia erdve, asocialiems asmenims ji nebebus tokia patraukti, nes ir jie tuo atveju turės atitinkamai tvarkingai elgtis. Reiktų ugdyti bendruomeniškumo jausmą, būti ne vien sukurtos erdvės vartotojais, galbūt organizuoti sezoninių darbų talkas, pavyzdžiui grėbti lapus. Bendruomenei pradėjus rūpintis šia vieta, pasikeis ne tik jos veidas, bet ir dvasia.</p>
2	<p>Rytinėje sklypo pusėje besiribojančioje su aikštele derėtų pasodinti aukštaūgių visžalių medžių (pušų), kurie ilgainiui užstotų nuo rytinės/pietrytinės pusės sovietinių pastatų sklindančią vizualinę taršą. Sklype yra jau nemažai medžių ir krūmų numatyta, tačiau nauji aukšti medžiai iš rytinės planuojamos teritorijos pusės būtų dar didesnis plusas šią vietą paverčiant gražesne ir labiau vientisa (kaip gamtos teritorija).</p>	<p>Pasiūlymas bus apsvaistytas. Projekto apželdinimo idėja – atskirti nauja ir sena. Naujamiestyje esantys medžiai yra maždaug vienodo aukščio, didelį subrendę, o jų asortimentas labai panašus: liepos, klevai, uosialapiai klevai. Naujos erdvės sukūrimui norėjosi įvesti platesnę kolorito ir faktūrų paletę, kad skirtingų metų laiku erdvė turėtų kitą veidą. Dėl pakelto reljefo bus suformuoti žemės paviršiaus lygių skirtumai, kurie padės izoliuoti triukšmą. Visžalių rūšių yra numatyta kalninės pušys, bet tolimesniame projekto etape apželdinimo sprendiniai bus detalizuojami ir papildyti.</p>
3	<p>Deja projekte neišspręstas klausimas dėl šunų vedžiojimo vietos. Nes paliekant projekte kaip dabar, šunys tiesiog ir toliau bus vedžijami, paleidžiami lakstyti visame skvero plote. Taip kaip yra dabar, kai sklypas yra tapęs pagrindine ir nuolatos užimta, rajono šunų, tarp jų ir kovinių, lakstymo ir kitų reikalų atlikimo vieta. Be abejo, esant tokiai situacijai, nei vaikai žais, jei apskritai išdrįs čia lankytis, nei suaugusieji norės leisti savo laiką, užsiimti sportu ir pan. tarp lakstančių šunų. Taigi, skveras nebeatliks savo planuotos funkcijos. Variantas - pastatyti draudžiamus ženklus vedžioti šunis čia nesuveiks, nes šunų kiekiai čia manau daug dideli ir, be abejo, niekas to draudimo</p>	<p>Rengiant viešos erdvės tvarkymo rengimo užduotį 2019 m. spalio 22 dieną vykusio viešo susirinkimo metu, buvo pristatyti preliminarūs tvarkymo pasiūlymai. Juose buvo numatyta atskira uždara erdvė šunų vedžiojimui ir dresūrai. Susitikimo metu buvo nuspręsta <...> Šunims nebūtinai reikia aptvertos aikštelės, užtektų pastatyti daugiau šiukšliadėžių<...></p>

		laikymosi nesukontroliuotų. Todėl būtina numatyti aptvertos šunų aikštelės įrengimą su atskiru įėjimu nuo gatvės pusės. Siūloma atokesnė ir toliau nuo gyvenamųjų namų esanti vieta, pvz., 4,5 numeriais plane pažymėtos zonos.	Remiantis patvirtinta užduotimi, minties įrengti šunų vedžiojimo aikštelę atsisakyta.
Evaldas	1	Kadangi Vilniaus PGV turėjo galimybes pateikti pasiūlymus, teikiame mūsų pasiūlymus su prisegtomis nuotraukomis ir pavyzdžiais: Siūlome aiškinamojo rašto 6 puslapyje tekstinėje dalyje „Priešgaisrinės apsaugos ir gelbėjimo departamento ženklą aikštelės dangoje“ keisti į „Lietuvos ugniagesių simbolį – šalmą su dviem sukryžiuotais kirvukais, aikštelės dangoje“;	Pastaba priimta. Techniniame projekte bus detalizuojama.
	2	Siūlome Tvarkymo plane vietoj gaisrinio siurblio jungčių (pirmas paveikslėlis iš kairės) įterpti vieną iš prisegtų gaisrinio siurblio jungčių (prisegu išsirinkimui);	Pastaba priimta. Techniniame projekte bus detalizuojama ir konkretizuojama.
	3	Siūlome Tvarkymo plane vietoj vandens kolonėles (trečias paveikslėlis iš kairės) įterpti antžeminio vandens hidranto paveikslėlį (prisegu išsirinkimui);	Pasiūlymas bus apsvairstytas Tikslinama su statytoju
	4	Atkreipiame dėmesį, kad „Susisiekimai. Eismo organizavimo scheme“ pažymėtoje Mortos gatvės atkarpoje surengti Stipriausio ugniagesio varžybas bus įmanoma tik jei bus išpildyti minimalūs varžybų trasos išmatavimų reikalavimai (vien bokšto, statomo ant vientiso lygaus paviršiaus išmatavimai 6,5x10 m., o trasos plotis (esamos gatvės pločio neužteks) dviem bėgimo takeliams 15 m (vienas takelis 7,5 m); Galbūt galima būtų gatvę praplatinti skvero sąskaita 65-70 metrų ilgio atkarpoje, kad galima būtų surengti varžybas	Tikslinama su statytoju pasitarti
	5	Šiukšliadėžę siūlome keisti į stilizuota gaisrinį putų švirktą – putų generatorių, išlaikant jo formą (prisegtas putų generatoriaus pavyzdys);	Pasiūlymas bus apsvairstytas Tikslinama su užsakovu
	6	Gertuvę siūlome pritaikyti imituojant gaisrinį hidrantą ir per čiaupą (ar net gaisrinį švirktą) tiekiamą vandenį (prisegti gertuvių pavyzdžiai);	Tikslinama su užsakovu
	7	Informacinis stendas - jų skaičius turėtų būti minimum 4-5 apie gesintuvus, dūmų detektorius, skubios pagalbos tarnybų numerį 112, kolektyvinės apsaugos statinius, gyventojų perspėjimo sirenos, šeimos planas ir išvykimo krepšys ir pan.(informacija yra LT72.lt internetiniame puslapyje);	Pastaba priimta. Techniniame projekte bus detalizuojama.
Aleksej	1	Sveiki, Esu Naujamiesčio gyventojas ir džiaugiuosi, kad šiai teritorijai pagaliau skirtas dėmesys! Tačiau pastebėjus vizualizacijas, turiu kelis pastebėjimus bei pasiūlymus. Pirmiausia, puiku, kad palnuojama vaikų žaidimo aikštelė bus susieta su ugniagesiu tematika, tačiau tai, kaip tai pavaizduota kelia nemažai klausimų. Atrodo, kad paimta paprasčiausia, pigiausia kiemo aikštelė, kuri padidinta kelis kartus bei nuspalvinta	Konsultacijos vyksta su Vilniaus priešgaisrine gelbėjimo valdyba. Pasiūlymus apsvairstysime.

		ryškiomis, taip vadinamomis, ugniagesių įrangos spalvomis. Mano manymų, aikštelė galėtų imituoti tam tikrus ugniagesių stacijų elementus (nusileidimo stulpus, mašinas ir tt.), taip pat manau, žaidimų vieta privalėtų turėti tam tikrus elementus, su kuriais galima būtų aktyviai sąveikauti, pavyzdžiui, vandens kolonėlės, įrangos šlangai ar kažkas panašaus, kas pridėtų gyvibiškumo, kitoniškumo vietai, nes būtent vizualizacijoje esanti vieta su ugniagesiais asocijuojasi mažai. Norėtusi daugiau tikrovės, kokybiškumo bei tinkamo dėmesio detalėm. Galbūt galima būtų dėl inventoriaus kreiptis į pačius šalia esančius ugniagesius.	
	2	Be to, būtų puiku, jei aplink aikštelę atsirastų sėdimos vietos su atlošais bei stogu, galinčiu apsaugoti laukiančius tėvus, kaip nuo lietaus, taip ir nuo kepinančios saulės. Taip pat net neabejoju, kad tokioje nemažoje teritorijoje atsirastų viešasis nemokamas tualetas su mamos ir vaiko kambariu, kas yra būtinybė ir norma šalyse, kur infrastruktūrai skiriamas deramas dėmesys.	Planuojami suoliukai su atlošu ir be jo. Bus galima pasirinkti. Ši erdvė - vietinis želdynas. skirta netoliese gyvenantiems. Sudėtingėja projektas dėl tinklų. Priežiūra. Todėl nėra viešojo tualetų būtinybės, per renginius bus galimybė pastatyti biotualetus.
	3	Prisegu kelias nuotraukas, kur yra iš tiesų puikios žaidimo aikštelės, kurios lakoniškai įsiterpia į miesto erdvę bei neša architektūrinę vertę. Manau, Vilniuje seniai laikas panašiai vietai, nes tokio tipo aikštelės atsiradimas pritrauktų žmones iš viso miesto ir gal tai taptų geru pavyzdžiu to, kad laikas pamiršti margas, pigias ir jau atsibodusias vaikų žaidimo aikšteles, kurios tik darko miesto vaizdą.	Pasiūlymus apsvaistysime. Kaip projekto rengėjai, taip pat manome, kad turėtų būti parinkta išskirtinė vaikų žaidimų įranga. Ne vien įrenginiai yra įdėmus, bet ir reljefas būtų panaudotas žaidimams. Aplinka įsijungtų į veiksmą.
	4	P.s. Taip pat norėtusi įvoirovės ir sporto aikštėje, nes kol kas tai vėlgi paparsčiausiai ir neįtraukiančiai atrodanti vieta. Vilnius vertas daugiau ir aš tikiu, kad tai įmanoma padaryti. Ačiū už Jūsų laiką, lauksiu atsakymo. Aleksejus	Pasiūlymus apsvaistysime. Treniruoklių informaciniame stende bei ant kiekvieno treniruoklio yra QR kodas, kurį nuskaičius galima peržiūrėti video formatu informaciją apie pratimo atlikimą, keletą jo pavyzdžių.
Tomas	1	Sveiki, Ačiū už puikiai parengtą projektą! Turiu kelis pastebėjimus / pasiūlymus. 1. Siūlau mažinti ugniagesio skulptūrą (nedaryti viso ūgio), ją inkorporuoti / įlieti į bendrą aplinką, remtis geraisiais Vilniaus pavyzdžiais, pvz. nedidelė skulptūra prie Lietuvos geležinkelių pastato Mindaugo g.: 	Mindaugo g. sankirtoje su Basanavičiaus esanti R. Gary skulptūra vaizduoja mažą įsimylėjusį berniuką, todėl aukštis yra atitinkamas. Sumažinta ugniagesio skulptūra atrodytų šiek tiek komiška. Ji nebus statoma ant pakyls, todėl kaip tik integruosis į aplinką, kaip puikų tokios skulptūros pavyzdį galima būtų pateikti paminklą Cemachui Šabadui („Daktarui Aiskaudai“), Mėsinių gatvėje.

			Bus sprendžiama vėliau kokie meniniai elementai galėtų atsirasti.
	2	<p>Atsisakyti arba kuo mažiau daryti tokių sprendinių kaip (i) rankų ar kojų įspaudai; (ii) mažinti ar atsisakyti apskritai skulptūrų, susijusių su gaisrininkų įranga. Jeigu jos paliekamos - jas daryti nedideles, neryškias, įsiliejančias į aplinką.</p> 	Skulptūriniai elementai, meniniai akcentai turėtų būti sprendžiami atskirai.
	3	<p>Mažinti trinkelėmis išklotą plotą ir daryti neutralios spalvos (pilkos, juodos ar pan.). Šis plotas geriausiai atveju bus reikalingas kartą per metus, tai esant renginiui, galima pastovėti ir ant žolės. Likusį laiką tos trinkelės bus nenaudojamos ir gadins bendrą vaizdą. Manau, kad teritorijoje turi būti kuo daugiau žalumos ir kuo mažiau trinkelinių, pašalinių statinių, kurie stovi nenaudojami.</p> 	Dabartinės žalumos yra daug, ir kas ja naudojasi? Asocialūs asmenys ir gyventojai vedžiojantys savo augintinius. Nurodyta aikštelė bus natūralios rudai raudonų plytų spalvos, ir darniai įsilies į aplinką. Ši zona numatyta kaip pasyvaus poilsio zona su kėdėmis, projekto eigoje papildyta informaciniais stendais ir eksponuojama ugniagesių įranga.
	4	<p>Raudonai pažymėtoje vietoje suprojektuoti bent vieną šviestuvą. Vieta yra nuošali, šalia garažai, ten mėgsta būriuotis nepageidaujami asmenys, tad vietos palikimas tamsoje situaciją dar pablogins:</p> 	Bus atliekami arboristiniai medžių genėjimai, ir apšviečiamas takas. Teritorijoje planuojamas apšvietimas atitinkantis apšviestumo saugumo reikalavimus.
Valdemaras	1	<p>Dėl pasižymėjusių ugniagesių atspaudų alėjos sutinku, tačiau meninis akcentas – žmogaus dydžio realistinė ugniagesio skulptūra – nėra ypatingos meninės vertės kūrinio sąlyga. Tai yra tokia populiari tema, kad vos panaršius internete iš užsienio svetainių galima ne taip brangiai įsigyti jau pagamintų bronzinių ugniagesio skulptūrų įvairiomis pozomis. Kad nebūtų devaluota tokio meninio kūrinio vertė, primygtinai siūlau skelbti skulptūros konkursą, praplečiant sąlygas ir leidžiant šiuolaikinę išraišką, kviečiant ir skatinant dalyvauti jaunus lietuvių skulptorius ir nugalėtoją išrinkti pasitelkiant komisiją iš šiuolaikinės skulptūros kritikų ir profesionalų.</p>	Dėl teminių elementų (ugniagesių įrangos, atspaudų ir meninių akcentų) bendradarbiaujame su Vilniaus priešgaisrinės gelbėjimo valdybos. Pasiūlymus apsvarstysime. Skulptūriniai elementai, meniniai akcentai turėtų būti sprendžiami atskirai.
	2	<p>Ar įmanoma užtikrinti aiškesnę žaliąją jungtį tarp dviejų skvero dalių? Palei ryšių reguliavimo tarnybos pastatą norėtusi daugiau želdinių. Galbūt pastatyti tvorą, ant kurios galėtų vežėti vijokliai.</p>	Nėra galimybių. Ribojama sklypai.
	3	<p>Vaikų žaidimų aikštelė nėra apsaugota nuo kaitrios pietinės saulės, o pati aikštelė yra ištempta šiaurės-pietų kryptimi. Aikštelės viduryje</p>	Apželdinimo sprendiniai bus detalizuojami ir papildyti tolimesniame projekto etape, apsvačius gautus pasiūlymus.

	<p>turėtų atsirasti brandus medis, kuris savo laja užstotų kaitrią saulę. Turi būti parinkta tokia rūšis kuri formuotų aukštą ir plačią lają, po kuria tilptų žaidimų įrenginiai. Kadangi numatyti sodinti tik žemaūgiai dekoratyviniai medžiai ir krūmai, primygtinai prašau pergalvoti sodinimų planą ir įtraukti aukštaūgių medžių pavėsiui formuoti ir vizualinei ritmikai užtikrinti.</p>	
--	--	--

5. Suinteresuotos visuomenės pasiūlymai ir klausimai viešo susirinkimo metu

1. Klausimas ir komentaras (Justas): Mortos g. nepatenka į projekto darbų ribas, tačiau joje siūloma statyti gyvenamosios zonos ženklus. Siūlymas rengti Mortos g. rekonstrukcijos projektą, pritaikyti ją gyvenamosios zonos reikalavimams. Gatvę pasiaurinti, įrengti trinkelį dangą, pažymėti parkavimo vietas, įrengti tranzito mažinimo priemonės. Šiame projekte nestatyti kelių eismo ženklų už projekto ribų, nes vien kelio ženklais gyvenamosios zonos neįmanoma sukurti.

Atsakymas (Milda Žekonytė): Pirmoji dalis labiau skirta statytojui, t.y. Vilniaus miesto savivaldybei, įvertinti galimybę rekonstruoti Mortos g.

2. Klausimas ir komentaras (Justas): Taip pat siūlau vietoj kataloginės žaidimų aikštelės pavadinimu "Ugniagesių stotis" pastatyti realų seną ugniagesių automobilį ir pritaikyti jį landžiojimui ir žaidimams.

Atsakymas (Modesta Dauderytė-Mazūrienė): Visi žaidimų įrenginiai turi būti sertifikuoti ir atitikti saugumo standartus, reikalavimus. Senos mašinos, deja, pastatyti nepavyks.

3. Klausimas (Donatas): Kurios skvero vietos būtų stebimos vaizdo kameromis?

Atsakymas (Modesta Dauderytė-Mazūrienė): stebėjimo kameras siūloma įrengti, kad būtų stebima visa erdvė, ekspozicijų erdvė, žaidimu vieta, šachmatų erdvė, sporto aikštelė. Dėl įrenginių saugumo.

Milda Žekonytė papildė, kad tai pirminė idėja, o detalizuota bus techninio projekto apimtyje, kur tiksliai kameros turėtų būti.

4. Klausimas ir komentaras (Donatas): Gatvės pavertimui stovėjimo aikštele nepritarčiau.

5. Klausimas (Laura): P. Daiva, siūlyčiau stilizuotą gelbėtojo žarną panaudoti funkciškai - ji galėtų tapti fontanu. Dabar ši žarna atrodo grubi ir darkanti vaizdą. Ir naudoti šiek tiek prigesintas raudonas įrenginių spalvas.

Atsakymas (Modesta Dauderytė-Mazūrienė): dėkui už pasiūlymus, mes juo įvertinsime.

Milda Žekonytė papildė, kad siūlymai bus peržiūrėti techninio projekto apimtyje. Dabar yra projektinių pasiūlymų stadija, kai svarstoma bendrinė idėja.

6. Klausimas (Madeinvilnius): o kaip gatvės uždarymo renginių metu. Ar jau patvirtinta, jog čia bus organizuojami renginiai? ką darys gyventojai, jei teks išvažiuoti?

Atsakymas (Modesta Dauderytė-Mazūrienė): tai būtų laikinas nepatogumas, bet galima ir pasiaukoti dėl to reikalo.

7. Klausimas ir komentaras (Povilas): Reikia plane įdėti takelį nuo Švitrigailos 16B pastato garažo vartų iki pagrindinio takelio, priešingu atveju ten ateityje susiformuos išmindžiotos žolės plotas.

Atsakymas (Modesta Dauderytė-Mazūrienė): bus įvertinta pastaba.

Milda Žekonytė papildė: projektinių pasiūlymų takų sistema buvo paremta esamų takų pagrindu.

8. Klausimas (Guoda) Kodėl planuojama atskirti vaikų žaidimų aikšteles pagal amžiaus grupes? Manau labai labai nepraktiška atskirti tuneliu žaidimų aikšteles, kadangi vaikus prižiūrintys asmenys turintys įvairaus amžiaus vaikų turės nuolat bėgioti tarp dviejų erdvių.

Atsakymas (Modesta Dauderytė-Mazūrienė): Tai nėra specialus atskyrimas. Tai elementas įrenginys – žaidimo forma, kur galima kopti ir pralįsti. Planuojama įrengti suoliukus, iš kurių būtų galima stebėti abi erdves.

9. Klausimas (Donatas): Dar norėčiau paklausti, kokio aukščio bus medžiai ir kodėl jų tiek daug? Nesinorėtų, kad skveras taptų krūmynu arba mišku, kas tikriausiai nei grožio, nei saugumo neprisidėtų.

Atsakymas (Modesta Dauderytė-Mazūrienė): Jei lyginsime su dabartine situacija, projekte numatoma daugiau. Medžių pagalba sukuriame kelias erdves, kad funkcijos viena kitai netrukdytų.

10. Klausimas (Madeinvilnius): Ar parkas bus rakinamas, nes dabar gausu jaunuolių ir "pagyvenusio jaunimo", kurie nevensia triukšmauti, girtauti ir kitaip trikdyti viešąją tvarką?

Atsakymas (Modesta Dauderytė-Mazūrienė): Asmenis bus auklėjami stebėjimo kameromis ir apšvietimu. Parkas nebus aptvertas ir rakinamas.

11. Klausimas ir komentaras (Justas): Iš savivaldybės tikiuosi atsakymo dėl gatvės rekonstrukcijos projekto. Iš projektuotojų tiesiog reikėjo atsakymo, kad iš brėžinio ištrins kelio ženklus, kurie nėra projekto ribose. Ar ištrinsite gyvenamosios zonos ženklus iš brėžinių?

Atsakymas (Modesta Dauderytė-Mazūrienė): Ištrinsime.

12. Klausimas (Alex): Ar bus suoliukai su atlošais, nes vizualizacijose to visai nematyti?

Atsakymas (Modesta Dauderytė-Mazūrienė): Suoliukai planuojami dviejų tipų – su atlošais ir be jų.

13. Klausimas (Jovile): Ar Mortos g. bus pėsčiųjų perėja sankryžoje su T. Ševčenkos g.?

Atsakymas (Milda Žekonytė): Perėjos ir sankryžos klausimas nepatenka į planuojamas ribas, tai turėtų būti sprendžiama atskiru projektu.

14. Klausimas (Madeinvilnius): Palei parko teritoriją gausu metalinių garažų. Kaip juos "užslėpsite"? Ar teisingai suprantu, jog trys garažai bus nukelti, nes jie patenka į parko teritoriją?

Atsakymas (Modesta Dauderytė-Mazūrienė): Metalinius garažus siūloma iškelti. Kur to padaryti nepavyktų, siūloma įrengti medinę tvorą – uždangą.

Komentaras (Vaiva Deveikienė): Dėl Mortos gatvės tvarkymo perspektyvos jus informuosime atskirai, kaip tai bus aptarta su Infrastruktūros skyriumi.

15. Klausimas (Guoda): taip pat ir kitų erdvių atskyrimas. Maišant erdves didėja žmonių integracija. Pastačius pavyzdžiui tuos pačius šachmatų staliukus šalia erdvės didėja saugumas, kadangi šalia esantys suaugę žmonės atlieka socialinės kontrolės funkciją bei suteikia jiems sąlygas socializuotis.

Atsakymas (Modesta Dauderytė-Mazūrienė): Buvo pritarta per suvartymą su bendruomene, atskirų funkcijų, erdvių atskyrimui.

Komentaras (Vaiva Deveikienė): Šio skvero tvarkymo projektas natūraliai paskatins atlikti paralelius veiksmus dėl perėjų ir kitų gatvės tvarkymo reikalų.

16. Klausimas (Goda): Kur būtų galima rasti šio pristatymo, projektinių pasiūlymų medžiagą?

Atsakymas (Neringa Jarašūnienė): informacija: <https://vilnius.lt/lt/savivaldybe/miesto-pletra/zeldynai/> https://vilnius.lt/wp-content/uploads/2020/04/VP_19.113-PP_.pdf

Rusnė: Arba čia https://www.dropbox.com/s/28tal72dml0smtv/VP_19.113-PP_%5B1%5D.pdf?dl=0&fbclid=IwAR2Z2KY9PuO7uc3JVm0L0w-vfzqXYVw3kAeziBw7JhUeLjKDpWHC2s2q7js

17. Klausimas (Madeinvilnius): Ar ryšių reguliavimo tarnyba prisidės prie projekto? Nes jie tarsi tampa apjuosti šių dviejų parkų ir nebelieka nuoseklaus jų susijungimo

Atsakymas (Milda Žekonytė): šį projektą vykdo savivaldybė, tačiau, jei bus poreikis, galės prisidėti.

18. Klausimas (MartynasR): Ar skvere bus galima vedžioti šunis?

Atsakymas (Modesta Dauderytė-Mazūrienė): Žinoma. Atskiros erdvės nebus.

19. Klausimas (Guoda): galbūt galite paaiškinti kuriose vietose numatyta tvora?

Atsakymas (Modesta Dauderytė-Mazūrienė): esamų tvorų vietose.

20. Klausimas (MartynasR): Kada planuojama pradėti tvarkymo darbus ir kada užbaigti?

Atsakymas (Milda Žekonytė): klausimas skirtas statytojui. Nes čia yra pirminis projekto etapas – projektiniai pasiūlymai, vėliau turėtų būti rengiamas techninis projektas, jo pagrindu gaunamas statyba leidžiantis dokumentas, tada rangos pirkimas ir rangos darbai.

Atsakymas (Vaiva Deveikienė): Dėl projekto įgyvendinimo - techninis projektavimas užtrunka maždaug apie vienerius metus. Tai geriausiu atveju realizacija ne anksčiau 2022

21. Klausimas (Dalia) atskira erdvė su staliukais - patogumas dabar besirenkantiems bomžams?

Atsakymas (Modesta Dauderytė-Mazūrienė): Jei bus naudojamasis ta vieta, nepageidaujami asmenys šalinsis.

22. Klausimas (Donatas): Matau, kad numatyti dolomitinės skaldos takai. Gal geriau būtų naudoti nedulkančias medžiagas?

Atsakymas (Modesta Dauderytė-Mazūrienė): Techniniame projekte bus detalizuojama. O skalda pasirinkta, kad apsaugoti medžių šaknis.

Milda Žekonytė: Bus galima svarstyti su statytoju, kokias medžiagas pasirinkti takams.

23. Klausimas (Madeinvilnius): Prie Ševčenkos gatvės gausi atvirų konteinerių, varnos šėlsta ir nešioja viską. Nėra planų įrengti požeminius konteinerius? dėl estetikos, saugumo ir mažesnio šiukšlių skraidymo vėlyje.

Atsakymas (Neringa Jarašūnienė): Požeminių konteinerių planuojamos vietos yra čia: <https://maps.vilnius.lt/miesto-tvarkymas#layers>

34. Klausimas (Guoda): Ar aukšti medžiai nesumažintų šviesos apatinių butų gyventojams?

Atsakymas (Modesta Dauderytė-Mazūrienė): Neturėtų.

35. Klausimas (Donatas): Ar šalia vaikų žaidimų aikštelių numatyti suoliukai tėvams?

Atsakymas (Modesta Dauderytė-Mazūrienė): Žinoma. Suoliukai yra.

36. Klausimas (Giedre): Ugniagesių tematika apsiriboja tiesioginiu fizinių elementų ir simbolių panaudojimu. Ar nebandėte idėjos suabstraktinti ar praplėsti?

Atsakymas (Modesta Dauderytė-Mazūrienė): Buvo galvota apie apčiuopiamus elementus.

Komentaras (Vaiva Deveikienė): Tikrai visus pasiūlymus svarstysime ir stengsimės atsižvelgti. Labai ačiū už konstruktyvius pasiūlymus.

Atsakius į visus suinteresuotos visuomenės užduotus klausimus ir įvertinus pateiktus pasiūlymus, susirinkimo sekretorė padėkojo visiems susirinkusiems ir paskelbė viešą aptarimą užbaigtu 18 val. 30 min.

Pridedami dokumentai:

Priedas Nr. 1 – Viešo susirinkimo dalyvių sąrašas.

Priedas Nr. 2 – Pasiūlymų ir paklausimų iki viešo susirinkimo ir viešo susirinkimo metu registras.

Susirinkimo pirmininkas



Vaiva Deveikienė

Susirinkimo sekretorė



Milda Žekonytė

**VIEŠOSIOS ERDVĖS, ESANČIOS KVARTALE TARP
MORTOS IR T. ŠEVČENKOS GATVIŲ (Šv. Florijono skvero)
TVARKYMO PROJEKTINIŲ PASIŪLYMŲ
(Viešas svarstymas vykusio nuotoliniu būdu 2020-04-30 nuo 17:30 val.)
VIEŠO SUSIRINKIMO DALYVIŲ SĄRAŠAS**

Nr.	Fizinio asmens vardas, pavardė/ juridinio asmens pavadinimas*	Elektroninio pašto adresas*	Gyvenamosios vietos/buveinės adresas
1	Donatas		
2	Daiva		
3	Nerijus		
4	Romualdas		
5	Tomas		
6	Povilas		
7	Vilma		
8	Jurgita		
9	Sergej		
10	Jovilė		
11	Laura		
12	Vilmantas		
13	Edvinas		
14	Inga		
15	Vilmantas		
16	Inga		
17	Vilniaus PGV		
18	Eglė		
19	UAB Naujosios medijos grupė		
20	Smiltė		
21	Dovydas		
22	Audronė		
23	Beata		
24	Donatas		
25	Justas		
26	Rusnė	rusne.marcenaite@vilnius.lt	
27	Ieva		
28	Rūta		
29	Neringa Jarašūnienė	neringa.jarasuniene@vilnius.lt	
30	Valdemaras		
31	Julija Musteikytė-Mora	julija.musteikyte@vplanas.lt	
32	Tomas		
33	Milda		
34	Remigijus		
35	Rūta Matonienė	ruta.matoniene@vilnius.lt	
36	K. Buivydas	karolis.buivydas@vilnius.lt	
37	Alex		
38	Aistė		
39	Mindaugas Grabauskas	mindaugas.grabauskas@vplanas.lt	
40	Guoda		
41	Bozena		
42	Dalia		
43	Vaiva Deveikienė	vaiva.deveikiene@vilnius.lt	

Nr.	Fizinio asmens vardas, pavardė/ juridinio asmens pavadinimas*	Elektroninio pašto adresas*	Gyvenamosios vietos/buveinės adresas
44	Ieva		
45	Jovile		
46	Kristijonas		
47	Goda		
48	Linas		
49	Goda		
50	Mindaugas		
51	Alina		
52	madeinvilnius		
53	Edgar		
54	Giedre		
55	Aleksejus		
56	christian		
57	Roma		
58	MartynasR		
59	Vilmabareikaite		
60	Gabija		
61	Goda		
62	Irena		
63	Jurga		
64	Nora		
65	e.kalvelė		
66	Ruta.Matonienė	ruta.matoniene@vilnius.lt	
67	Gabija		
68	Egle		
69	Lina		
70	Janis		
71	Monika		
72	Sandra		
73	Alex		
74	Marius		
75	Justas		

Susirinkimo pirmininkas



Vaiva Deveikienė

Susirinkimo sekretorė



Milda Žekonytė

Priedas Nr. 2
PRIE VIEŠO SUSIRINKIMO
2020-04-24 PROTOKOLO Nr. 01


Laikas	2020 m. balandžio 30 d., 17.30 val.
Vieta	Tiesioginė transliacija iš SJ "Vilniaus planas", Konstitucijos pr. 3, Vilnius
Projektas	Viešosios erdvės, esančios kvartale tarp Mortos ir T. Ševčenkos gatvių (Šv. Florijono skvero) tvarkymo projektiniai pasiūlymai


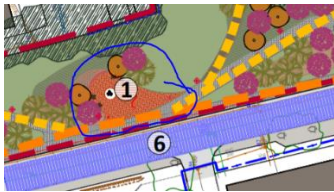
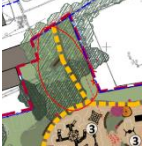
IKI VIEŠO SUSIRINKIMO GAUTŲ PASIŪLYMŲ IR PAKLAUSIMŲ ĮVERTINIMAS


Kontaktai	Eil.Nr.	Klausimas/Pasiūlymas	Atsakymas
Justas 2020.04.20	1	<p>Labai diena</p> <p>Su susidomėjimu perskaičiau Jūsų parengtus dokumentus dėl Šv. Florijono skvero prie Mortos g. įrengimo. Iš karto galiu pasakyti, kad 90 % dalykų yra priimtini, toks skveras ir aplinkos sutvarkymas yra reikalingi. Norėčiau pateikti ir keletą svarbių pasiūlymų.</p> <p>1. Sveikintinas dalykas, kad išvalysite šią teritoriją nuo jos šiaurinėje pusėje esančio bunkerio, kuriame ar šalia jo, kaip teisingai pastebėjote, renkasi asocialūs asmenys, chuliganai, triukšmauja, sukuria nesaugią ir netvarkingą aplinką. Skvero sutvarkymas, atlaisvinimas nuo brūzgynų ir tamsių užkampių teoriškai tarsi turėtų ateityje atbaidyti tokius asmenis rinktis, ar net nakvoti šioje vietoje. Tačiau projekte 2 zonoje plane numatote Pavėsinės įrengimą, kas labai tikėtina, tiesiog suteiks patogią alternatyvią vietą, krūmelių apsuptyje, toliau rinktis tokiems asmenims, kelti chaosą, kurti nesaugią ir nemalonią aplinką kitiems. Be abejo, skveras jau nebeatliks norimos funkcijos - būti saugia ir malonia vieta miestiečiams, tarp jų ir vaikams. Vaikų žaidimo aikštelė tiesiog taps nereikalinga bei pavojinga vaikams, nes šalia jos, Pavėsinėje ar ant patogių suolų, tęs savo "veiklą" tie patys asocialūs asmenys.</p> <p>Dėl to siūloma vengti projekte numatyti Pavėsinę, patogias poilsio, prisėdimo pailsėti ir pan. vietas.</p>	<p>Skveras bus apšviestas, įrengtos vaizdo stebėjimo kameros. Pavėsinė – pergolė yra ažūrinė, joje nebus užuovėjos nuo lietaus ar vėjo, ji tik suteiks lengvą šešėlį saulėtą dieną. Viskas priklauso nuo bendruomenės, jeigu ji lankysis ir intensyviai naudosis šia erdve, asocialiems asmenims ji nebebus tokia patraukti, nes ir jie tuo atveju turės atitinkamai tvarkingai elgtis. Reiktų ugdyti bendruomeniškumo jausmą, būti ne vien sukurtos erdvės vartotojais, galbūt organizuoti sezoninių darbų talkas, pavyzdžiui grėbti lapus.</p> <p>Bendruomenei pradėjus rūpintis šia vieta, pasikeis ne tik jos veidas, bet ir dvasia.</p>
	2	<p>Rytinėje sklypo pusėje besiribojančioje su aikštele derėtų pasodinti aukštaūgių visžalių medžių (pušų), kurie ilgainiui užstotų nuo rytinės/pietrytinės pusės sovietinių pastatų sklindančią vizualinę taršą.</p> <p>Sklype yra jau nemažai medžių ir krūmų numatyta, tačiau nauji aukšti medžiai iš rytinės planuojamos teritorijos pusės būtų dar didesnis plusas šią vietą paverčiant gražesne ir labiau vientisa (kaip gamtos teritorija).</p>	<p>Projekto apželdinimo idėja – atskirti nauja ir sena. Naujamiestyje esantys medžiai yra maždaug vienodo aukščio, didelį subrendę, o jų asortimentas labai panašus: liepos, klevai, uosialapiai klevai. Naujos erdvės sukūrimui norėjosi įvesti platesnę kolorito ir faktūrų paletę, kad</p>




			skirtingų metų laiku erdvė turėtų kitą veidą. Dėl pakelto reljefo bus suformuoti žemės paviršiaus lygių skirtumai, kurie padės izoliuoti triukšmą. Visžalių rūšių yra numatyta kalninės pušys, bet tolimesniame projekto etape apželdinimo sprendiniai bus detalizuojami ir papildyti.
	3	<p>Deja projekte neišspręstas klausimas dėl šunų vedžiojimo vietos. Nes paliekant projekte kaip dabar, šunys tiesiog ir toliau bus vedžijami, paleidžiami lakstyti visame skvero plote. Taip kaip yra dabar, kai sklypas yra tapęs pagrindine ir nuolatos užimta, rajono šunų, tarp jų ir kovinių, lakstymo ir kitų reikalų atlikimo vieta. Be abejo, esant tokiai situacijai, nei vaikai žais, jei apskritai išdrįs čia lankytis, nei suaugusieji norės leisti savo laiką, užsiimti sportu ir pan. tarp lakstančių šunų. Taigi, skveras nebeatliks savo planuotos funkcijos. Variantas - pastatyti draudžiamus ženklus vedžioti šunis čia nesuveiks, nes šunų kiekiai čia manau daug dideli ir, be abejo, niekas to draudimo laikymosi nesukontroliuos.</p> <p>Todėl būtina numatyti aptvertos šunų aikštelės įrengimą su atskiru įėjimu nuo gatvės pusės. Siūloma atokesnė ir toliau nuo gyvenamųjų namų esanti vieta, pvz., 4,5 numeriais plane pažymėtos zonos. Sėkmės</p>	<p>Rengiant viešos erdvės tvarkymo rengimo užduotį 2019 m. spalio 22 dieną vykusio viešo susirinkimo metu, buvo pristatyti preliminarūs tvarkymo pasiūlymai. Juose buvo numatyta atskira uždara erdvė šunų vedžijimui ir dresūrai. Susitikimo metu buvo nuspręsta <...> Šunims nebūtinai reikia aptvertos aikštelės, užtektų pastatyti daugiau šiukšliadėžių<...> Remiantis patvirtinta užduotimi, minties įrengti šunų vedžiojimo aikštelę atsisakyta.</p>
Evaldas 2020.04.22	1	<p>Laba diena, Kadangi Vilniaus PGV turėjo galimybes pateikti pasiūlymus, teikiame mūsų pasiūlymus su prisegtomis nuotraukomis ir pavyzdžiais: Siūlome aiškinamojo rašto 6 puslapyje tekstinėje dalyje „Priešgaisrinės apsaugos ir gelbėjimo departamento ženklą aikštelės dangoje“ keisti į „Lietuvos ugniagesių simbolį – šalmą su dviem sukryžiuotais kirvukais, aikštelės dangoje“;</p>	Pastaba priimta. Techniniame projekte bus detalizuojama.
	2	Siūlome Tvarkymo plane vietoj gaisrinio siurblio jungčių (pirmas paveikslėlis iš kairės) įterpti vieną iš prisegtų gaisrinio siurblio jungčių (prisegu išsirinkimui);	Pastaba priimta. Techniniame projekte bus detalizuojama ir konkretizuojama.
	3	Siūlome Tvarkymo plane vietoj vandens kolonėles (trečias paveikslėlis iš kairės) įterpti antžeminio vandens hidranto paveikslėlį (prisegu išsirinkimui);	Tikslinama su užsakovu
	4	Atkreipiame dėmesį, kad „Susisiekimas. Eismo organizavimo schemoje“ pažymėtoje Mortos gatvės atkarpoje surengti Stipriausio ugniagesio varžybas bus įmanoma tik jei bus išpildyti minimalūs varžybų trasos išmatavimų reikalavimai (vien bokšto, statomo ant vientiso lygaus	Tikslinama su užsakovu





		paviršiaus išmatavimai 6,5x10 m., o trasos plotis (esamos gatvės pločio neužteks) dviem bėgimo takeliams 15 m (vienas takelis 7,5 m); Galbūt galima būtų gatvę praplauti skvero sąskaita 65-70 metrų ilgio atkarpoje, kad galima būtų surenti varžybas	
	5	26 puslapyje Šiukšliadėžę siūlome keisti į stilizuota gaisrinį putų švirkštą – putų generatorių, išlaikant jo formą (prisegtas putų generatoriaus pavyzdys);	Tikslinama su užsakovu
	6	28 puslapyje Gertuvę siūlome pritaikyti imituojant gaisrinį hidrantą ir per čiaupą (ar net gaisrinį švirkštą) tiekiamą vandenį (prisegti gertuvių pavyzdžiai);	Tikslinama su užsakovu
	7	29 puslapyje Informacinis stendas - jų skaičius turėtų būti minimum 4-5 apie gesintuvus, dūmų detektorius, skubios pagalbos tarnybų numerį 112, kolektyvinės apsaugos statinius, gyventojų perspėjimo sirenos, šeimos planas ir išvykimo krepšys ir pan.(informacija yra LT72.lt internetiniame puslapyje);	Pastaba priimta. Techniniame projekte bus detalizuojama.
	8	34 puslapyje siūlome vietoj ugniagesių eksponato – geriamojo vandens kolonėlės pakeisti į ugnies gesintuvą (prisegu ugnies gesintuvo pavyzdį);	Pastaba priimta. Techniniame projekte bus detalizuojama .
	9	35 puslapyje siūlome vietoj ugniagesių eksponato – gaisrinio siurblio jungčių pakeisti į vieną iš siūlomų (prisegu gaisrinio siurblio jungčių pavyzdžių);	Pastaba priimta. Techniniame projekte bus detalizuojama.
	10	40 puslapyje siūlome ant ugniagesių stoties bokšto uždėti skubios pagalbos tarnybų numeriu 112 ženklas (prisegu 112 logotipą);	Pastaba priimta. Techniniame projekte bus detalizuojama.
	11	42 puslapyje siūlome Sporto įrenginiai papildyti trasą vienu elementu – laiptais ar juos imituojančiu treniruokliu (prisegu laiptelių treniruoklio pavyzdį ir Laiptelių treniruoklių alternatyvą). Dėkojame už bendradarbiavimą ir būkime sveiki.	Pastaba priimta. Techniniame projekte bus detalizuojama.
Aleksej 2020.04.24	1	Sveiki, Esu Naujamiesčio gyventojas ir džiaugiuosi, kad šiai teritorijai pagaliau skirtas dėmesys! Tačiau pastebėjus vizualizacijas, turiu kelis pastebėjimus bei pasiūlymus. Pirmiausia, puiku, kad palnuojama vaikų žaidimo aikštelė bus susieta su ugniagesiu tematika, tačiau tai, kaip tai pavaizduota kelia nemažai klausimų. Atrodo, kad paimta paprasčiausia, pigiausia kiemo aikštelė, kuri padidinta kelis kartus bei nuspalvinta ryškiomis, taip vadinamomis, ugniagesių įrangos spalvomis. Mano manymu, aikštelė galėtų imituoti tam tikrus ugniagesių stacijų elementus (nusileidimo stulpus, mašinas ir tt.), taip pat manau, žaidimų vieta privalėtų turėti tam tikrus elementus, su kuriais galima būtų aktyviai sąveikauti, pavyzdžiui, vandens kolonėlės, įrangos šlangai ar kažkas panašaus, kas pridėtų gyvibiškumo, kitoniškumo vietai, nes būtent	Konsultacijos vyksta su Vilniaus priešgaisrine gelbėjimo valdyba. Pasiūlymus apsvarstysime.

		vizualizacijoje esanti vieta su ugniagesiais asocijuojasi mažai. Norėtųsi daugiau tikrovės, kokybiškumo bei tinkamo dėmesio detalėm. Galbūt galima būtų dėl inventoriaus kreiptis į pačius šalia esančius ugniagesius.	
	2	Be to, būtų puiku, jei aplink aikštelę atsirastų sėdimos vietos su atlošais bei stogu, galinčiu apsaugoti laukiančius tėvus, kaip nuo lietaus, taip ir nuo kepinančios saulės. Taip pat net neabejoju, kad tokioje nemažoje teritorijoje atsirastų viešasis nemokamas tualetas su mamos ir vaiko kambariu, kas yra būtinybė ir norma šalyse, kur infrastruktūrai skiriamas deramas dėmesys.	Ši erdvė - vietinis želdynas. skirta netoliese gyvenantiems . Todėl nėra viešojo tualetu būtinybės, per renginius bus galimybė pastatyti biotualetus
	3	Prisegu kelias nuotraukas, kur yra iš tiesų puikios žaidimo aikštelės, kurios lakoniškai įsiterpia į miesto erdvę bei neša architektūrinę vertę. Manau, Vilniuje seniai laikas panašiai vietai, nes tokio tipo aikštelės atsiradimas pritrauktų žmones iš viso miesto ir gal tai taptų geru pavyzdžiu to, kad laikas pamiršti margas, pigias ir jau atsibodusias vaikų žaidimo aikšteles, kurios tik darko miesto vaizdą.	Pasiūlymus apsvarstysime. Kaip projekto rengėjai, taip pat manome, kad turėtų būti parinkta išskirtinė vaikų žaidimų įranga.
	4	P.s. Taip pat norėtųsi įvairovės ir sporto aikštėje, nes kol kas tai vėlgi paparsčiausiai ir neįtraukiančiai atrodanti vieta. Vilnius vertas daugiau ir aš tikiu, kad tai įmanoma padaryti. Ačiū už Jūsų laiką, lauksiu atsakymo. Aleksejus	Pasiūlymus apsvarstysime.
Tomas 2020.04.28	1	Sveiki, Ačiū už puikiai parengtą projektą! Turiu kelis pastebėjimus / pasiūlymus. 1. Siūlau mažinti ugniagesio skulptūrą (nedaryti viso ūgio), ją inkorporuoti / įlieti į bendrą aplinką, remtis geraisiais Vilniaus pavyzdžiais, pvz. nedidelė skulptūra prie Lietuvos geležinkelių pastato Mindaugo g.: 	Mindaugo g. sankirtoje su Basanavičiaus esanti R. Gary skulptūra vaizduoja mažą įsimylėjusį berniuką, todėl aukštis yra atitinkamas. Sumažinta ugniagesio skulptūra atrodytų šiek tiek komiška. Ji nebus statoma ant pakyls, todėl kaip tik integruosis į aplinką, kaip puikų tokios skulptūros pavyzdį galima būtų pateikti paminklą Cemachui Šabadui („Daktarui Aiskaudai“), Mėsinių gatvėje.
	2	Atsisakyti arba kuo mažiau daryti tokių sprendinių kaip (i) rankų ar kojų įspaudai; (ii) mažinti ar atsisakyti apskritai skulptūrų, susijusių su gaisrininkų įranga. Jeigu jos paliekamos - jas daryti nedideles, neryškias, įsiliejančias į aplinką.	Mieste daug sutvarkytų skverų ir erdvių. Ši erdvė pavadinta Šv. Florijono garbei ir todėl joje pasirinkta kurti pasakojimą apie pavojingą ugniagesių darbą žmogui, kuriam yra įdomu. Ši erdvė yra skirta

			ne tik praėjimui, bet ir edukacijai, švietėjiškai veiklai. Teminių elementų parinkimas derinamas su Vilniaus priešgaisrinės gelbėjimo valdyba.
	3	<p>Mažinti trinkelėmis išklotą plotą ir daryti neutralios spalvos (pilkos, juodos ar pan.). Šis plotas geriausiai atveju bus reikalingas kartą per metus, tai esant renginiui, galima pastovėti ir ant žolės. Likusį laiką tos trinkelės bus nenaudojamos ir gadins bendrą vaizdą. Manau, kad teritorijoje turi būti kuo daugiau žalumos ir kuo mažiau trinkelėlių, pašalinių statinių, kurie stovi nenaudojami.</p> 	Dabartinės žalumos yra daug, ir kas ja naudojasi? Asocialūs asmenys ir gyventojai vedžiojantys savo augintinius. Nurodyta aikštelė bus natūralios rudai raudonų plytų spalvos, ir darniai įsilies į aplinką. Ši zona numatyta kaip pasyvaus poilsio zona su kėdėmis, projekto eigoje papildyta informaciniais stendais ir eksponuojama ugniagesių įranga.
	4	<p>Raudonai pažymėtoje vietoje suprojektuoti bent vieną šviestuvą. Vieta yra nuošali, šalia garažai, ten mėgsta būriuotis nepageidaujami asmenys, tad vietos palikimas tamsoje situaciją dar pablogins:</p> 	Bus atliekami arboristiniai medžių genėjimai, ir apšviečiamas takas.
Valdemaras 2020.04.29	1	<p>Projektuotojams, Vilniaus miesto savivaldybei bei Vyriausiojo miesto architekto skyriui, Dėl numatomo VIEŠOSIOS ERDVĖS, ESANČIOS KVARTALE TARP MORTOS IR T. ŠEVČENKOS GATVIŲ (ŠV.FLORIJONO SKVERO) projektavimo Noriu pateikti šias pastabas ir pasiūlymus: Dėl pasižymėjusių ugniagesių atspaudų alėjos sutinku, tačiau meninis akcentas – žmogaus dydžio realistinė ugniagesio skulptūra – nėra ypatingos meninės vertės kūrinio sąlyga. Tai yra tokia populiari tema, kad vos panaršius internete iš užsienio svetainių galima ne taip brangiai įsigyti jau pagamintų bronzinių ugniagesio skulptūrų įvairiomis pozomis. Kad nebūtų devaluota tokio meninio kūrinio vertė, primygtinai siūlau skelbti skulptūros konkursą, praplečiant sąlygas ir leidžiant šiuolaikinę išraišką, kviečiant ir skatinant dalyvauti jaunus lietuvių skulptorius ir nugalėtoją išrinkti pasitelkiant komisiją iš šiuolaikinės skulptūros kritikų ir profesionalų.</p>	Dėl teminių elementų (ugniagesių įrangos, atspaudų ir meninių akcentų) bendradarbiaujame su Vilniaus priešgaisrinės gelbėjimo valdybos. Pasiūlymus apsvaustysime.
	2	<p>Ar įmanoma užtikrinti aiškesnę žaliąją jungtį tarp dviejų skvero dalių? Palei ryšių reguliavimo tarnybos pastatą norėtųsi daugiau želdinių. Galbūt pastatyti tvorą, ant kurios galėtų vešėti vijokliai.</p>	Nėra galimybės. Riboja sklypai.
	3	<p>Vaikų žaidimų aikštelė nėra apsaugota nuo kaitrios pietinės saulės, o pati aikštelė yra</p>	Apželdinimo sprendiniai bus detalizuojami ir papildyti tolimesniame

	ištempta šiaurės-pietų kryptimi. Aikštelės viduryje turėtų atsirasti brandus medis, kuris savo laja užstotų kaitrią saulę. Turi būti parinkta tokia rūšis kuri formuotų aukštą ir plačią lają, po kuria tilptų žaidimų įrenginiai. Kadangi numatyti sodinti tik žemaūgiai dekoratyviniai medžiai ir krūmai, primygtinai prašau pergaltuoti sodinimų planą ir įtraukti aukštaūgių medžių pavėsiui formuoti ir vizualinei ritmikai užtikrinti.	projekto etape, apsvarsčius gautus pasiūlymus.
4	Vaikų žaidimo aikštelės įrenginiai turi turėti ne tik vientisą spalvinę gamą, artimą ugniagesių temai, bet patys įrenginiai turi būti suprojektuoti taip, kad būtų lengva atpažinti ugniagesių mašinas, prietaisus, kopėčias ir tt. Turi būti uždėti Lietuvoje veikiančių ugniagesių tarnybų simboliai, pagalbos tel. numeriai ir panašūs atributai. Todėl tai turėtų būti unikalus gaminyis o ne standartinė žaidimų aikštelė. Labai vykęs pavyzdys pateikiamas šios JAV kompanijos: https://www.playlsi.com/en/commercial-playground-equipment/playgrounds/firefighters-park/	Dėl vaikų žaidimų aikštelės įrangos ir kitų elementų vyksta konsultacijos su Vilniaus priešgaisrine gelbėjimo valdyba. Planuojama įrengti pagalbos numerio ženklą ant bokšto įrenginio. Jūsų pateiktus pasiūlymus apsvarstysime.
5	Sporto įrenginių aikštelė savo spalvine gama ir akcentais taip pat galėtų labiau sietis su bendra ugniagesių tematika, nes ji yra fiziškai atskirta, tai bent conceptualus ryšys turi būti sustiprintas.	Pasiūlymus apsvarstysime.
6	Ar bus išskeldinti metaliniai garažai? Kam priklauso garažų teritorija, esanti šalia aptariamo sklypo? Ar bus vizualiai atribojama ši neestetiška teritorija?	Metalinius garažus siūloma iškelti. Kur to padaryti nepavyktų, siūloma įrengti medinę tvorą – uždangą.
7	Nekalbama apie dviračių parkavimo stovų įrengimą. Būtina atsižvelgti į šį poreikį. Naudoti tik didelius ir patogius stovus, prie kurių lengvai prisiega dviračio rėmas. 	Pasiūlymus apsvarstysime.
8	Šaligatvių dangai būtina atsisakyti dažniausio sprendimo - betoninių trinkelėlių. Manau, Vilniaus miestas jau turi iš to išaugti ir ieškoti dailesnių ir ilgaamžiškų sprendinių, kurie pakeltų Lietuvos klimato sąlygas ir galėtų kilniai senti. Net jei tai betonai, reikia naudoti daug aukštesnės kokybės gamybos plyteles, nei standartiškai dabar naudojama, ieškoti kitų formatų, tekstūrų, atspalvių. Taip pat ieškoti jautraus formų, dydžių, tekstūrų ir spalvų derinimo tarpusavyje, siekiant estetiškos ir funkcinės naudos (pvz. ženklavimui, takų atskyrimui, lietaus nuotekų kanalo atskyrimui). Pavyzdžių nuotraukos žemiau: Pav. 2. Šaligatvių ir gatvių dangų pavyzdžiai.	Pateiktus pasiūlymus apsvarstysime. Dangų detalizacija numatoma techninio projekto rengimo etape. Projekte pasirinkti nestandartiniai betono gaminiai.

			
	9	<p>Kaip jau minėjau, praplėsti sodinamų medžių sąrašą aukštaūgiais medžiais su plačia laja. Sodinti taip, kad būtų pavėsio užtikrinimas žaidimų aikštelėse ir palei Mortos gatvę. Medžius sodinti kiek technologiškai įmanoma brandesnius ir įdiegti technologijas (laistymo, šaknų apsaugai), kurios leistų jiems sklandžiai augti sveikiems.</p>	<p>Pasiūlymus apsvaistysime. Techniniame projekte bus detalizuojama.</p>
	10	<p>Nenaudoti betoninių ir metalinių suoliukų. Bent sėdimai vietai naudoti medį ar šiuolaikinius, tvarius (geriausia perdirbtus) plastikus.</p>	<p>Betoniniai suoliukai bus naudojami ten kur bus pakeltas reljefas. Sėdimųjų dalis bus medinė, arba perdirbtas plastikas. Gaminių medžiagiškumas ir konstrukcija detalizuojami sekančiame etape.</p>
	11	<p>Nenaudoti suoliukų be atlošų.</p> <p>Pageidauju gauti patvirtinimą, kad gavote laišką ir oficialų atsakymą su komentarais e-paštu.</p>	<p>Projektuojama keletas suoliukų tipų – ir su atlošu ir be jo. Pasiūlymus apsvaistysime. Techniniame projekte bus detalizuojama.</p>
Justas 2020.04.30	1	<p>Mortos g. įrengiami gyvenamosios zonos ženklai, nors pati gatvė yra už projekto ribų ir nėra pertvarkoma taip, kad atitiktų gyvenamosios zonos reikalavimus.</p> <p>Prašau rengti tvarkingą Mortos g. rekonstrukcijos projektą, kurio sprendiniai būtų derinami su viešosios erdvės projektu, o šiame projekte atsisakyti beprasmių kelio ženklų įrengimo. Kelio ženklai nesukuria gyvenamosios zonos, tam būtina gatvę pertvarkyti, siaurinti, numatyti trinkelį dangą, aiškiai pažymėti parkavimo vietas, tranzito ir automobilių greičio ribojimo priemones.</p>   <p>D kategorijos gatvės pavyzdys:</p>	<p>Tai yra tik pasiūlymas statytojui.</p>
	2	<p>Nepateikti prognozuojami pėsčiųjų, dviratinių, automobilių srautai. Be jų nėra galimybės vertinti</p>	<p>Tai yra tik pasiūlymas statytojui.</p>

		planuojamos veiklos, neaišku ar siūlomi pėsčiųjų takų, dviračių takų ir gatvės parametrai atitinka planuojamus srautus. Neturint esamų ir planuojamų automobilių srautų neįmanoma prognozuoti ar gyvenamoji zona šioje atkarpoje veiks.	Ši erdvė- vietinis želdynas- aplinkiniams gyventojams.
	3	Itin aktuali problema lietaus tinklų apkrovimas dėl kietų dangų perteklius. Siūlome kuo didesniame gatvės ilgyje įrengti natūralius vandens surinkimo plotus. Į lietaus tinklus nuvesti tik vandenį, kuris nesušigės į laidžias dangas. Į lietaus tinklus vanduo turėtų patekti tik prisipildžius vandens surinkimo dauboms. 	Pasiūlymus apsvarstysime. Techniniame projekte bus detalizuojama.
	4	Yra numatyti keli įdomūs ugniagesių eksponatai. Tačiau taip pat siūloma ir labai daug kataloginių žaidimų aikštelių ir įrenginių, kurie niekaip nesuteiks šiai vietai išskirtinumo ir unikalumo.  Unikalūs sprendimai būtų pavyzdžiui atitempti ugniagesių automobilį ir sudaryti galimybę saugiai jame landžioti Teminės vaikų žaidimų aikštelės pavyzdys: 	Įrenginiai turi būti sertifikuoti ir atitikti saugumo standartus.
Povilas 2020.04.30	1	Sveikis, viskas su pasiūlytu planu tobula, yra tik vienintelis pastebėjimas ir prašymas. Šalia stovinčių namų adresu Švitrigailos 16b gyventojai labai dažnai ten eina pavadžioti šunis ar patys su vaikais pasivaikšioti. Yra tiesiog būtinas, tikrai būtinas takelis nuo išėjimo iš namo (priešais garažo vartus). Jei jo ten nebus ilgainiui ten išsimindžios takelis ir bus sugadintas kraštovaizdis, prašau paskatinkite architektus suprojektuoti ten takelį. Prisegu labai primityvią foto su takelio preliminaria vieta. 	Projektiniuose pasiūlymuose yra formuojamas reljefas, apsodinti krūmais, kalniukai, fizinis barjeras – tarp važiuojamosios dalies ir naujai kuriamos erdvės. Pasiūlymus apsvarstysime.

Į visus visuomenės klausimus atsakyta, į pastabas, pagal galimybes, bus atsižvelgta rengiant techninį projektą.



**VILNIAUS MIESTO SAVIVALDYBĖS ADMINISTRACIJOS
VYRIAUSIOJO MIESTO ARCHITEKTO SKYRIUS**

SĮ „Vilniaus planas“
info@vplanas.lt

2020-05- Nr. A51- /20 (3.3.2.26E-VMA)

modesta.mazuriene@vplanas.lt

DĖL PRITARIMO PROJEKTINIAMS PASIŪLYMAMS (VP19-113)

Informuojame, kad Vyriausiojo miesto architekto skyrius pritaria viešosios erdvės, esančios kvartale tarp Mortos ir T.Ševčenkos gatvių (Šv. Florijono skvero) Naujamiesčio seniūnijoje tvarkymo projektiniams pasiūlymams. Projektas suderintas ir užregistruotas A666-6/20(2.3.1.31-VMA).

Vyriausiasis miesto architektas

Mindaugas Pakalnis



Biudžetinė įstaiga
Kodas 188710061
Duomenys kaupiami ir saugomi
Juridinių asmenų registre

Konstitucijos pr. 3
LT-09601 Vilnius
Tel. (8 5) 211 2527

El. p. savivaldybe@vilnius.lt
www.vilnius.lt

Neringa Jarašūnienė, el.paštas: neringa.jarasuniene@vilnius.lt

DETALŪS METADUOMENYS

Dokumento sudarytojas (-ai)	Vilniaus miesto savivaldybė 188710061, Konstitucijos pr. 3, LT-09601, Vilnius
Dokumento pavadinimas (antraštė)	DĖL PRITARIMO PROJEKTINIAMS PASIŪLYMAMS (VP19-113)
Dokumento registracijos data ir numeris	2020-05-28 Nr. A51-70251/20(3.3.2.26E-VMA)
Dokumento gavimo data ir dokumento gavimo registracijos numeris	–
Dokumento specifikacijos identifikavimo žymuo	ADOC-V1.0
Parašo paskirtis	Pasirašymas
Parašą sukūrusio asmens vardas, pavardė ir pareigos	Mindaugas Pakalnis, Vyriausiojo miesto architekto skyriaus vedėjas, Vyriausiojo miesto architekto skyrius
Sertifikatas išduotas	MINDAUGAS PAKALNIS, Vilniaus miesto savivaldybės administracija LT
Parašo sukūrimo data ir laikas	2020-05-27 20:09:30 (GMT+03:00)
Parašo formatas	XAdES-T
Laiko žyme nurodytas laikas	2020-05-27 20:09:41 (GMT+03:00)
Informacija apie sertifikavimo paslaugų teikėją	ADIC CA-A, Asmens dokumentu israsymo centras prie LR VRM LT
Sertifikato galiojimo laikas	2018-11-19 11:01:47 – 2021-11-18 11:01:47
Informacija apie būdus, naudotus metaduomenų vientisumui užtikrinti	"Registravimas" paskirties metaduomenų vientisumas užtikrintas naudojant "RCSC IssuingCA, VI Registru centras - i.k. 124110246 LT" išduotą sertifikatą "Dokumentų valdymo sistema Avilys, Vilniaus miesto savivaldybės administracija, į.k.188710061 LT", sertifikatas galioja nuo 2018-12-27 14:17:37 iki 2021-12-26 14:17:37
Pagrindinio dokumento priedų skaičius	–
Pagrindinio dokumento priedamų dokumentų skaičius	–
Priedamo dokumento sudarytojas (-ai)	–
Priedamo dokumento pavadinimas (antraštė)	–
Priedamo dokumento registracijos data ir numeris	–
Programinės įrangos, kuria naudojantis sudarytas elektroninis dokumentas, pavadinimas	Dokumentų valdymo sistema „Avilys“, versija 3.5.28
Informacija apie elektroninio dokumento ir elektroninio (-ių) parašo (-ų) tikrinimą (tikrinimo data)	Atitinka specifikacijos keliamus reikalavimus. META-INF/signatures/signatures1.xml#SignatureElem_0: Certificate path validation failed for certificate (subject: Dokumentų valdymo sistema Avilys, valid from: 2018-12-27 14:17:37). Could not perform complete certificate validation because there is no specified service (OCSP or CRL) to get information about certificate revocation.
Paieškos nuoroda	–
Papildomi metaduomenys	Nuorašą suformavo 2020-05-28 09:05:30 Dokumentų valdymo sistema „Avilys“