







SUTARTINIAI PAŽYMĖJIMAI

	1 linija. Didieji Gulbinai-Santariškės-Centras-Oro uostas
	2 linija. Santariškės-Laisvės pr.- Stoties aikštė-Belmontas
	3 linija. Piliaitė- Narbuto-Antakalnis-Studentų miestelis
	4 traukinio linija. N.Vilnia -Vilnius-Paneriai-Lentvaris
	5 traukinio linija. N.Vilnia-Vilnius-Oro uostas-Logistikos centras
	P+R sistemos parkingai

VGTU		NAUJŲ TRANSPORTO RŪŠIŲ DIEGIMO VILNIAUS MIESTE SPECIALUSIS PLANAS. KONCEPCIJA.	
Atest. Nr.	TERITORIJŲ PLANAVIMO MOKSLO INSTITUTAS SI "VILNIAUS PLANAS, UAB "URBANISTIKA", UAB "ASL", SYSTRA SA		
PV	M. Burinskienė	10 brėžinys. Vilniaus visuomeninio transporto maršrutinio tinklo su antžemine bėginiu elektriniu transportu plėtra (3 variantas)	Laida
Įmonė	Savivaldybės įmonė "Vilniaus planas"		0
3534 A830	PDV/vyr.transp. V.Valeika Vyr.architektas M.Pakalnis		
SP	VILNIAUS MIESTO SAVIVALDYBĖS ADMINISTRACIJA	A64-8(3.10.22-UK) / VP-10-55	Lapas Lapų