



**VILNIAUS MIESTO SAVIVALDYBĖS
ADMINISTRACIJOS DIREKTORIUS**

**ĮSAKYMAS
DĖL SKLYPŲ PYLIMĖLIŲ G. 72, 73, 74, 75 NEDIDELIŲ VEIKLOS MASTŲ DETALIOJO
PLANO KOREGAVIMO ŽEMĖS SKLYPE K. SEMENAVIČIAUS G. 52 TVIRTINIMO**

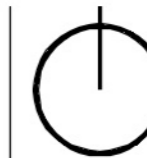
2024 m. liepos d. Nr.
Vilnius

Vadovaudamasis Lietuvos Respublikos vietos savivaldos įstatymo 27 straipsnio 4 dalimi, Lietuvos Respublikos teritorijų planavimo įstatymo 27 straipsnio 4 dalimi, 28 straipsnio 9 dalimi, Lietuvos Respublikos aplinkos ministro 2014 m. sausio 2 d. įsakymu Nr. D1-8 „Dėl Kompleksinio teritorijų planavimo dokumentų rengimo taisyklių patvirtinimo“ patvirtintų Kompleksinio teritorijų planavimo dokumentų rengimo taisyklių 323.1 papunkčiu ir Vilniaus miesto savivaldybės mero 2024 m. sausio 4 d. potvarkio Nr. 955-30/24 „Dėl Vilniaus miesto savivaldybės administracijos direktoriaus įgaliojimo“ 1.1.2 papunkčiu,

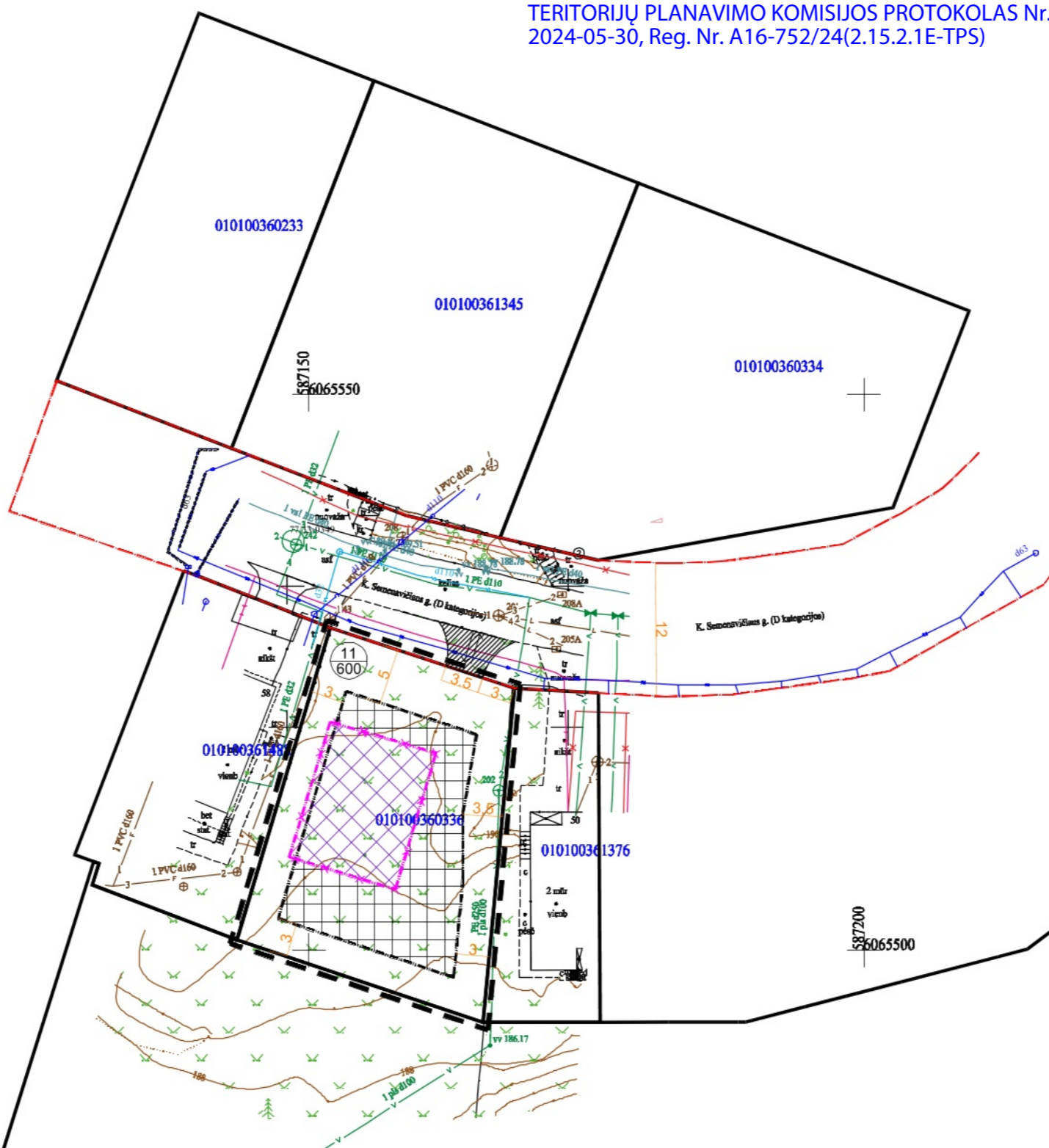
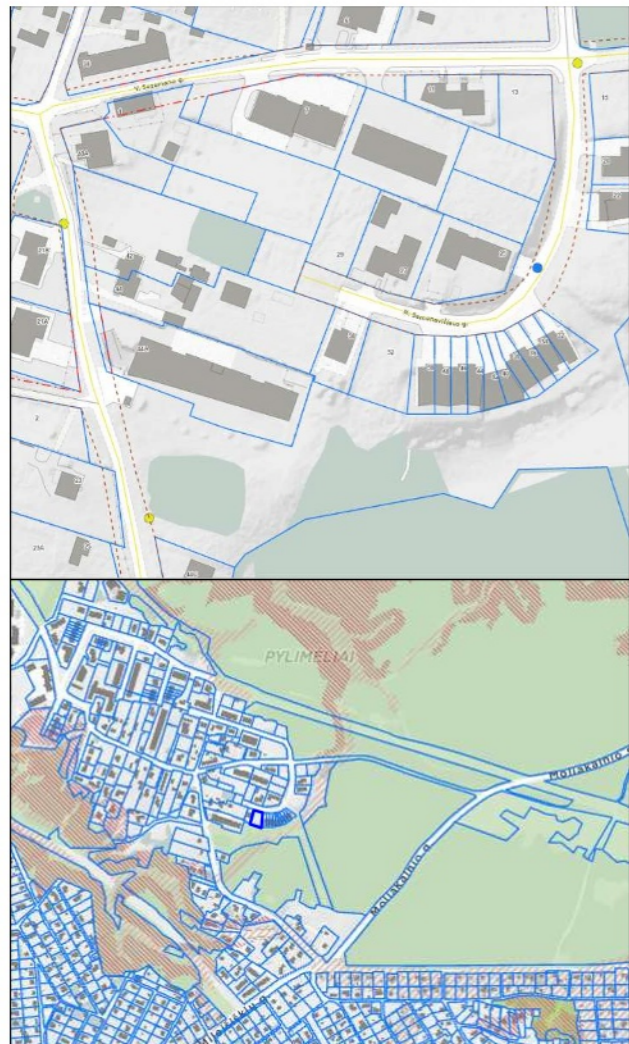
t v i r t i n u Vilniaus miesto savivaldybės valdybos 2001 m. gruodžio 6 d. sprendimu Nr. 2430V „Dėl sklypų Pylimėlių g. 72, 73, 74, 75 nedidelių veiklos mastų detaliojo plano tvirtinimo“ (registro Nr. T00056208) patvirtinto detaliojo plano sprendinių koregavimą žemės sklype K. Semenavičiaus g. 52, kuriuo pakeista detaliuoju planu nustatyta statybos zona, riba ir įvažiavimas pagal sklypo planą (pridedama), kuriam pritarė Teritorijų planavimo komisija.

Administracijos direktorius

Adomas Bužinskas



PATVIRTINTA:
Vilniaus miesto savivaldybės
Administracijos direktoriaus
2024 m. mėn. d.
įsakymu Nr.



SUTARTINIAI ŽYMĖJIMAI	
11 600	SKLYPO NR. SKLYPO PLOTAS, kv.m
---	PLANUOJAMOS TERITORIJOS RIBA
---	ESAMOS SKLYPŲ RIBOS
▨	ESAMA STATYBOS ZONA
▨	NAIKINAMA STATYBOS ZONA
▨	NAUJA STATYBOS ZONA
---	NAIKINAMA ESAMA STATYBOS RIBA
---	NAUJA STATYBOS RIBA
---	GATVĖS RAUDONOSIOS LINIJOS
▨	PLANUOJAMAS ĮVAŽIAVIMAS Į SKLYPĄ
▨	ESAMI PASTATAI
▨	VALSTYBINIS MIŠKAS

PASTABOS:

- Šiuo detaliojo plano koregavimo projektu keičiama statinių statybos zona, statybos riba ir įvažiavimas. Kiti privalomieji teritorijos naudojimo reglamentai, patvirtinti 2001-12-06 Vilniaus miesto savivaldybės tarybos sprendimu Nr. 2430V, nekeičiami (žemės naudojimo paskirtis, naudojimo būdas, pastatų aukštis, užstatymo tankis intensyvumas, priklausomųjų želdynų dalys).
- Statiniai turi būti išdėstomi sklype taip, kad nebūtų pažeisti gretimų sklypų savininkų ar naudotojų teisėti interesai. 3 m atstumu nuo sklypo ribos statinio (pastato ar stogą turinčio inžinerinio statinio) bet kurių konstrukcijų aukštis, skaičiuojant jį nuo žemės sklypo ribos žemės paviršiaus altitudės, negali būti didesnis kaip 8,5 m; didesniais atstumais statinių konstrukcijų aukštis gali būti didinamas išlaikant reikalavimą, kiekvienam papildomam virš 8,5 m aukščio metrui atstumas didinamas po 0,5 m. Šiame punkte nurodyti atstumai gali būti mažinami gavus besiribojančio žemės sklypo savininko ar valdytojo rašytinį sutikimą.
- Mažiausi atstumai nuo inžinerinių statinių, esančių sklype, iki gretimo sklypo ribos, išskyrus sklypo aptvarus – ne mažesnis kaip 1,0 m. Šis atstumas gali būti sumažintas, gavus gretimo sklypo savininko sutikimą raštu.

ATESTATO NR.	A. VYŠNIAUSKO ARCHITEKTŲ DIRBTUVĖS		SKLYPŲ PYLIMĖLIŲ G. 72, 73, 74, 75 NEDIDELIŲ VEIKLOS MASTŲ DETALIOJO PLANO STATYBOS ZONOS, STATYBOS RIBŲ IR ĮVAŽIAVIMO KOREGAVIMAS SKLYPE NR. 11 (K. SEMENAVIČIAUS G. 52)	
A355	PR. VADOVAS	A. V.		LAIDA
	ARCHITEKTĖ	D. .		SKLYPO K. SEMENAVIČIAUS G. 52 STATYBOS ZONOS, STATYBOS RIBŲ IR ĮVAŽIAVIMO KOREGAVIMAS
	PLANAVIMO INICIATORIUS:	PRIVATUS ASMENYS	DP 2/24	LAPAS LAPŲ 2 3

DETALŪS METADUOMENYS

Dokumento sudarytojas (-ai)	Vilniaus miesto savivaldybė 188710061, Konstitucijos pr. 3, LT-09601, Vilnius
Dokumento pavadinimas (antraštė)	DĖL SKLYPŲ PYLIMĖLIŲ G. 72, 73, 74, 75 NEDIDELIŲ VEIKLOS MASTŲ DETALIOJO PLANO KOREGAVIMO ŽEMĖS SKLYPE K. SEMENAVIČIAUS G. 52 TVIRTINIMO
Dokumento registracijos data ir numeris	2024-07-02 Nr. 30-1749/24
Dokumento gavimo data ir dokumento gavimo registracijos numeris	–
Dokumento specifikacijos identifikavimo žymuo	ADOC-V1.0
Parašo paskirtis	Pasirašymas
Parašą sukūrusio asmens vardas, pavardė ir pareigos	Adomas Bužinskas, Administracijos direktorius, Administracijos direktorius
Sertifikatas išduotas	ADOMAS BUŽINSKAS, Vilniaus miesto savivaldybės administracija LT
Parašo sukūrimo data ir laikas	2024-07-01 14:39:29 (GMT+03:00)
Parašo formatas	XAdES-T
Laiko žymoje nurodytas laikas	2024-07-01 14:39:31 (GMT+03:00)
Informacija apie sertifikavimo paslaugų teikėją	ADIC CA-B, Asmens dokumentu israsymo centras prie LR VRM LT
Sertifikato galiojimo laikas	2023-05-22 10:24:23 – 2026-05-21 10:24:23
Informacija apie būdus, naudotus metaduomenų vientisumui užtikrinti	"Registravimas" paskirties metaduomenų vientisumas užtikrintas naudojant "RCSC IssuingCA, VI Registru centras - i.k. 124110246 LT" išduotą sertifikatą "Dokumentų valdymo sistema Avilys, Vilniaus miesto savivaldybės administracija, i.k. 188710061 LT", sertifikatas galioja nuo 2021-12-20 09:38:49 iki 2024-12-19 09:38:49
Pagrindinio dokumento priedų skaičius	1
Pagrindinio dokumento pridedamų dokumentų skaičius	–
Priedamo dokumento sudarytojas (-ai)	–
Priedamo dokumento pavadinimas (antraštė)	–
Priedamo dokumento registracijos data ir numeris	–
Programinės įrangos, kuria naudojantis sudarytas elektroninis dokumentas, pavadinimas	Dokumentų valdymo sistema „Avilys“, versija 3.5.74.2
Informacija apie elektroninio dokumento ir elektroninio (-ių) parašo (-ų) tikrinimą (tikrinimo data)	Atitinka specifikacijos keliamus reikalavimus. Visi dokumente esantys elektroniniai parašai galioja (2024-07-02 10:42:00)
Paieškos nuoroda	–
Papildomi metaduomenys	Nuorašą suformavo 2024-07-02 10:42:00 Dokumentų valdymo sistema „Avilys“