

TIPINIŲ KIOSKŲ ĮRENGIMO VIETOS SCHEMA

Vietos adresas	Seniūnija	Vietos žymuo
Priešais Šeškinės g. 32 (Saulės alėjoje)	Šeškinė	SK-05

INFORMACIJA PLANUOJANTIEMS DALYVAUTI KONKURSE TIPINIO DIZAINO KIOSKAMS (PAVILJONAMS) ĮRENGTI IR EKSPLOATUOTI IR KONKURSO LAIMĖTOJUI:

1. **Konkurso laimėtojas – kiosko (paviljono) statytojas privalo gauti valstybinės žemės patikėtinio Nacionalinės žemės tarnybos prie Žemės ūkio ministerijos (toliau – NŽT) Vilniaus skyriaus sutikimą**, vadovaujantis Sutikimų statyti laikinuosius ir nesudėtinguosius statinius valstybinėje žemėje, kurioje nesuformuoti žemės sklypai, išdavimo taisyklių (NŽT direktoriaus 2018-05-16 įsakymas Nr. 1P-238-(1.3 E.), galiojanti suvestinė redakcija) ir Tipinio dizaino kiosko (paviljono) įrengimo ir eksploatavimo sutarties 8 p. reikalavimais (kreipiantis į NŽT privaloma pateikti dokumentus, įrodančius, kad asmuo laimėjo savivaldybės organizuotą konkursą).
2. Šios Tipinio dizaino kioskų įrengimo schemas (toliau – Schema) sprendiniams, vadovaujantis Lietuvos Respublikos Specialiųjų žemės naudojimo sąlygų įstatymo nuostatomis, yra gautas inžinerinių tinklų infrastruktūros savininkų ar valdytojų pritarimas su pastabomis (žiūrėti sekančiuose lapuose), todėl **konkurso laimėtojas privalo vadovautis Schemos pastabomis ir kreiptis dėl rašytinio susitarimo sudarymo dėl kiosko (paviljono) patraukimo inžinerinių tinklų avarijos (ar panašiu atveju) į žemiau išvardintas inžinerinius tinklus eksploatuojančias įmones:**

2.1. UAB „Vilniaus vandenys“.

Schemos sprendiniai ir inžinerinių tinklų infrastruktūros savininkų ar valdytojų pritarimai pateikiami sekančiuose lapuose

TIPINIO KIOSKO ĮRENGIMO VIETOS SCHEMA

Vietos adresas

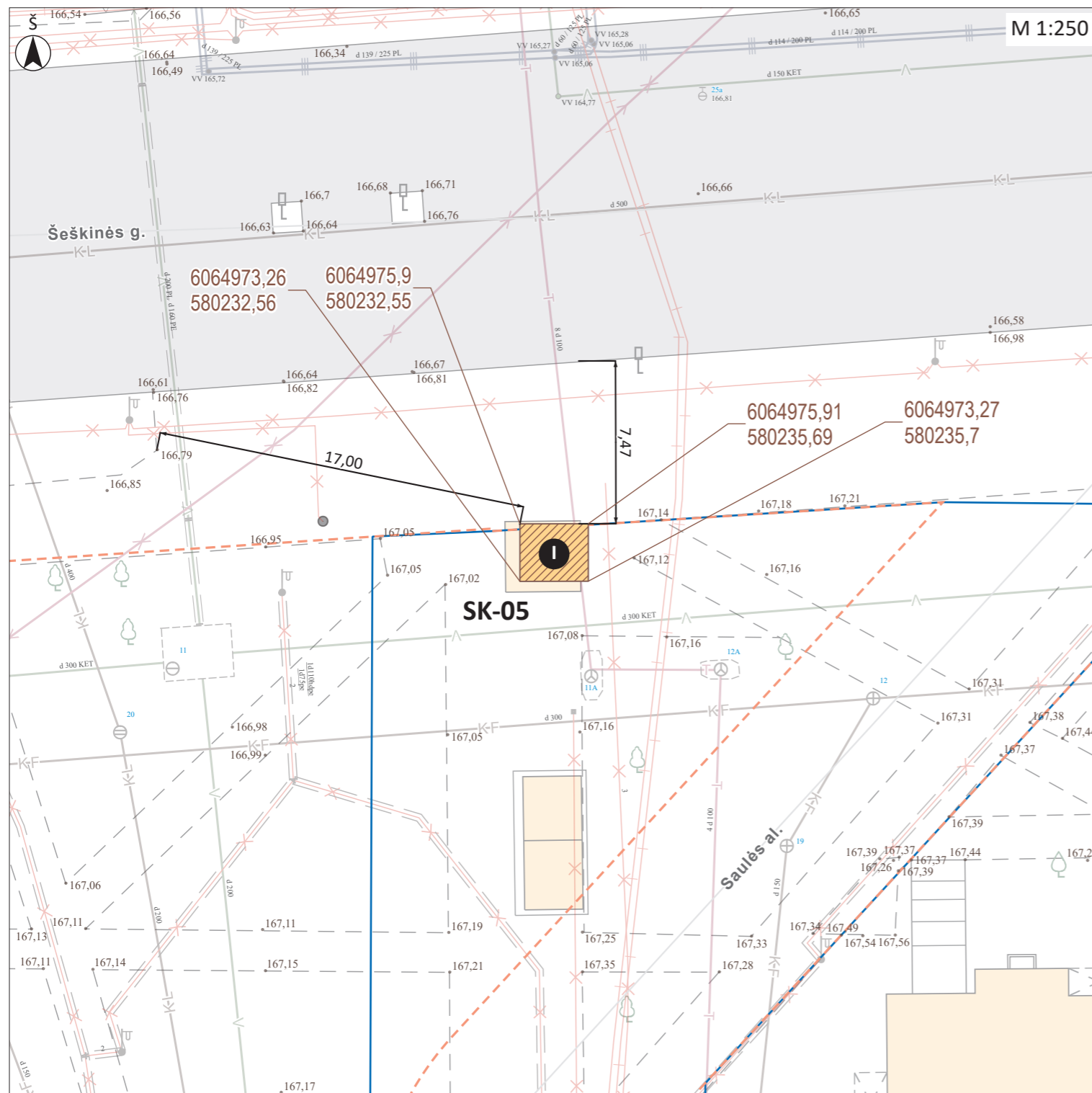
Seniūnija

Vietos žymuo

Priešais Šeškinės g. 32 (Saulės alėjoje)

Šeškinė

SK-05



PASTABOS:

1. Tipinio dizaino kioskas (paviljonas) turi būti įrengtas šioje schemoje pažymėtoje vietoje, įrengiant privaloma vadovautis Vilniaus miesto savivaldybės administracijos direktoriaus 2022-03-10 įsakymu Nr. 30-511/22 patvirtintais Reikalavimais tipinio dizaino kioskam (paviljonams) <https://aktai.vilnius.lt/document/30369478> (toliau – Reikalavimai) ir šioje schemoje nurodytomis koordinatėmis bei nužymėtais atstumais nuo objektų vietovėje.
2. Tipinio dizaino kioską (paviljoną) įrengiantis asmuo kiosko (paviljono) pagaminimu privalo rūpintis savarankiškai (savivaldybė kioskų negamina), gaminant kioską privaloma nuosekliai vadovautis Reikalavimais.
3. Tipinio kiosko (paviljono) savininkas gali prijungti kiosko vidaus inžinerinius tinklus prie elektros tiekimo ir kitų inžinerinių tinklų pagal atitinkamus inžinerinius tinklus eksploatuojančių įmonių sąlygas ir reikalavimus (kreipiamasi individualiai); inžinerinius tinklus eksploatuojančioms įmonėms pareikalavus (inžinerinių tinklų avarijos ar panašiu atveju) privaloma nedelsiant patraukti kioską (paviljoną).

Planuojamos naudoti valstybinės žemės plotas (m²)	8,29
Vietos koordinatė LKS94 x	6064975
Vietos koordinatė LKS94 y	580234
Kioskų (paviljonų) skaičius (vnt.)	1
Kiosko (paviljono) plotas (m ²)	7,5
Dizaino tipas	Vilnius-1
Yra kioskų sujungimo po 2 arba 3 galimybė	Ne
Gali būti su durimis klientams	Ne
Reikia papildomai įrengti kietą dangą	Taip (priešais įėjimą turi būti kieta danga)
Vieta yra saugomo nekilnojamojo kultūros paveldo objekto teritorijoje	-



Sutartiniai ženklai

- Vieta tipinio dizaino kioskui (paviljonui) įrengti
- Planuojamos naudoti valstybinės žemės plotas
- I Tipinio dizaino kiosko (paviljono) pozicijos žymuo
- Gatvių raudonosios linijos
- Žemės sklypų ribos

Dokumento žymuo	Lapas	Lapų	Laida
VP20-282-SK-05	1	2	0

TIPINIO KIOSKO ĮRENGIMO VIETOS VAIZDAI (FOTOFIKSACIJOS) NATŪROJE

Vietos adresas

Priešais Šeškinės g. 32 (Saulės alėjoje)

Seniūnija

Šeškinė

Vietos žymuo

SK-05




1.



2.



3.



4.

Dokumento žymuo	Lapas	Lapų	Laida
VP20-282-SK-05	1	2	0

TIPINIO KIOSKO ĮRENGIMO VIETOS SCHEMA

Vietos adresas

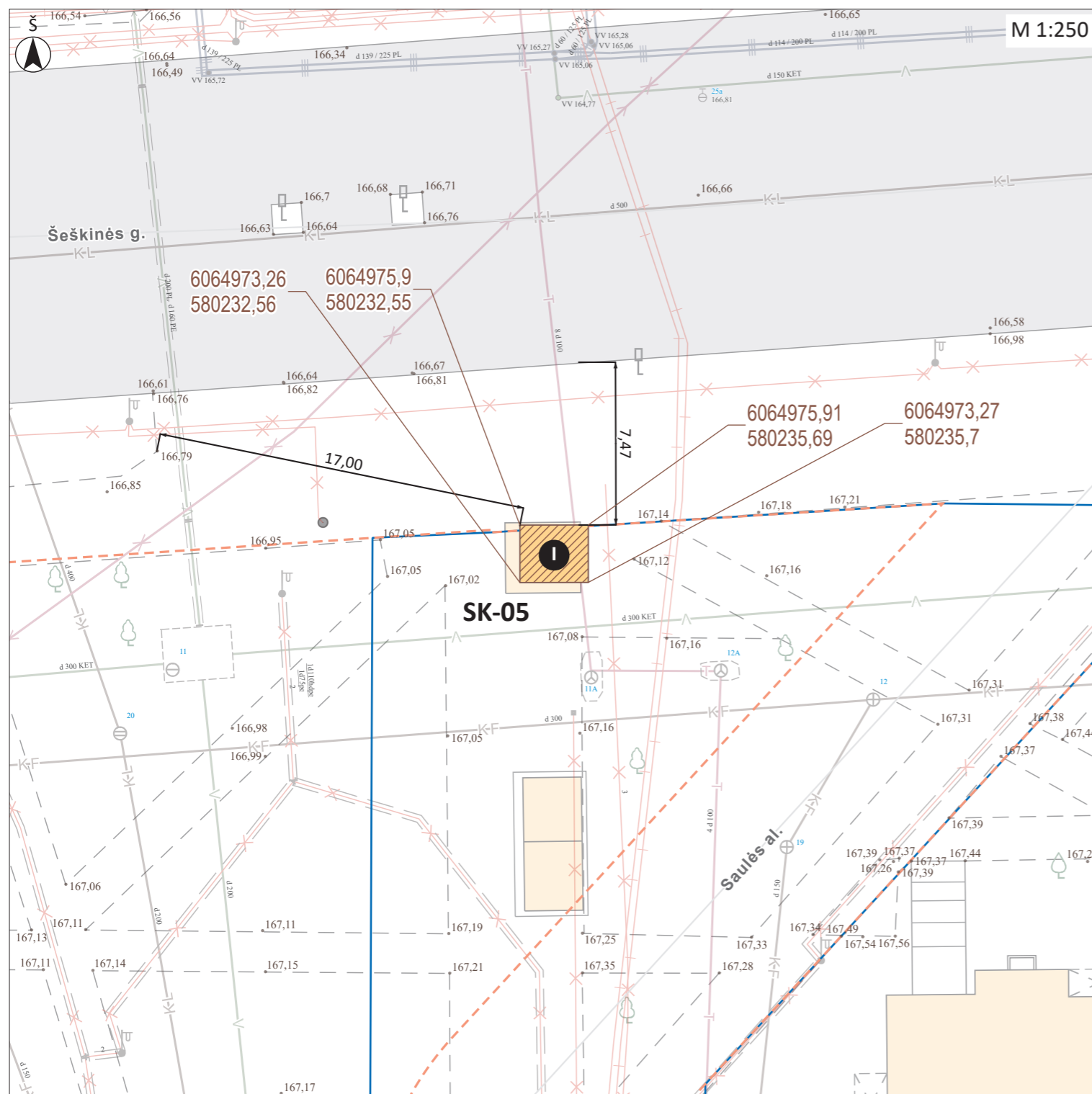
Seniūnija

Vietos žymuo

Priešais Šeškinės g. 32 (Saulės alėjoje)

Šeškinė

SK-05



PASTABOS:

1. Tipinio dizaino kioskas (paviljonas) turi būti įrengtas šioje schemoje pažymėtoje vietoje, įrengiant privaloma vadovautis Vilniaus miesto savivaldybės administracijos direktoriaus 2022-03-10 įsakymu Nr. 30-511/22 patvirtintais Reikalavimais tipinio dizaino kioskams (paviljonams) <https://aktai.vilnius.lt/document/30369478> (toliau – Reikalavimai) ir šioje schemoje nurodytomis koordinatėmis bei nužymėtais atstumais nuo objektų vietovėje.
2. Tipinio dizaino kioską (paviljoną) įrengiantis asmuo kiosko (paviljono) pagaminimu privalo rūpintis savarankiškai (savivaldybė kioskų negamina), gaminant kioską privaloma nuosekliai vadovautis Reikalavimais.
3. Tipinio kiosko (paviljono) savininkas gali prijungti kiosko vidaus inžinerinius tinklus prie elektros tiekimo ir kitų inžinerinių tinklų pagal atitinkamus inžinerinius tinklus eksploatuojančių įmonių sąlygas ir reikalavimus (kreipiamasi individualiai); inžinerinius tinklus eksploatuojančioms įmonėms pareikalavus (inžinerinių tinklų avarijos ar panašiu atveju) privaloma nedelsiant patraukti kioską (paviljoną).

Planuojamos naudoti valstybinės žemės plotas (m²)	8,29
Vietos koordinatė LKS94 x	6064975
Vietos koordinatė LKS94 y	580234
Kioskų (paviljonų) skaičius (vnt.)	1
Kiosko (paviljono) plotas (m ²)	7,5
Dizaino tipas	Vilnius-1
Yra kioskų sujungimo po 2 arba 3 galimybė	Ne
Gali būti su durimis klientams	Ne
Reikia papildomai įrengti kietą dangą	Taip (priešais įėjimą turi būti kieta danga)
Vieta yra saugomo nekilnojamojo kultūros paveldo objekto teritorijoje	-

SUDERINTA
UAB „Vilniaus vandenys“

2022-07-08

Projektų
derinimo inžinierė
Džiugita Juodvalkė

Derinama kiosko pastatymo vieta

Pastaba: prieš statant patį paviljoną (kioską), statytojas privalo pateikti derinimui į UAB „Vilniaus vandenys“ konkrečius projektinius sprendinius ir pasirašyti Susitarimą dėl darbų vykdymo tinklų apsaugos zonoje



Sutartiniai ženklai

- Vieta tipinio dizaino kioskui (paviljonui) įrengti
- Planuojamos naudoti valstybinės žemės plotas
- Tipinio dizaino kiosko (paviljono) pozicijos žymuo
- Gatvių raudonosios linijos
- Žemės sklypų ribos

Dokumento žymuo	Lapas	Lapų	Laida
VP20-282-SK-05	1	2	0

TIPINIO KIOSKO ĮRENGIMO VIETOS SCHEMA

Vietos adresas

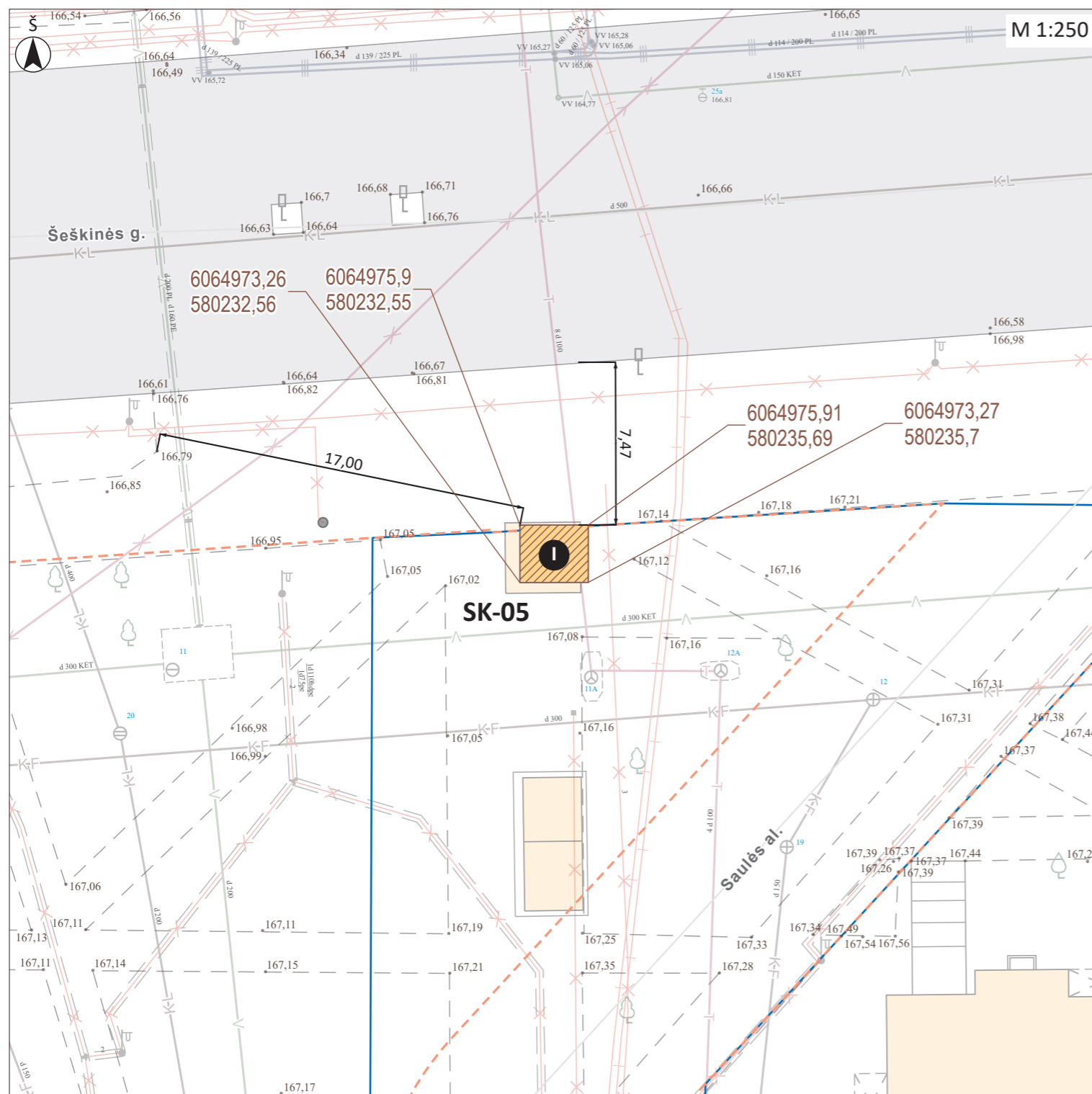
Seniūnija

Vietos žymuo

Priešais Šeškinės g. 32 (Saulės alėjoje)

Šeškinė

SK-05



PASTABOS:

1. Tipinio dizaino kioskas (paviljonas) turi būti įrengtas šioje schemoje pažymėtoje vietoje, įrengiant privaloma vadovautis Vilniaus miesto savivaldybės administracijos direktoriaus 2022-03-10 įsakymu Nr. 30-511/22 patvirtintais Reikalavimais tipinio dizaino kioskam (paviljonams) <https://aktai.vilnius.lt/document/30369478> (toliau – Reikalavimai) ir šioje schemoje nurodytomis koordinatėmis bei nužymėtais atstumais nuo objektų vietovėje.
2. Tipinio dizaino kioską (paviljoną) įrengiantis asmuo kiosko (paviljono) pagaminimu privalo rūpintis savarankiškai (savivaldybė kioskų negamina), gaminant kioską privaloma nuosekliai vadovautis Reikalavimais.
3. Tipinio kiosko (paviljono) savininkas gali prijungti kiosko vidaus inžinerinius tinklus prie elektros tiekimo ir kitų inžinerinių tinklų pagal atitinkamus inžinerinius tinklus eksploatuojančių įmonių sąlygas ir reikalavimus (kreipiamasi individualiai); inžinerinius tinklus eksploatuojančioms įmonėms pareikalavus (inžinerinių tinklų avarijos ar panašiu atveju) privaloma nedelsiant patraukti kioską (paviljoną).

Planuojamos naudoti valstybinės žemės plotas (m²)	8,29
Vietos koordinatė LKS94 x	6064975
Vietos koordinatė LKS94 y	580234
Kioskų (paviljonų) skaičius (vnt.)	1
Kiosko (paviljono) plotas (m ²)	7,5
Dizaino tipas	Vilnius-1
Yra kioskų sujungimo po 2 arba 3 galimybė	Ne
Gali būti su durimis klientams	Ne
Reikia papildomai įrengti kietą dangą	Taip (priešais įėjimą turi būti kieta danga)
Vieta yra saugomo nekilnojamojo kultūros paveldo objekto teritorijoje	-



Sutartiniai ženklai

- Vieta tipinio dizaino kioskui (paviljonui) įrengti
- Planuojamos naudoti valstybinės žemės plotas
- I Tipinio dizaino kiosko (paviljono) pozicijos žymuo
- Gatvių raudonosios linijos
- Žemės sklypų ribos

UAB „SKAIDULA“
SUDERINTA

2022 m 06 mėn. 22 d.

(parašas)
Petras Jakštas
Projektų vadovas

Dokumento žymuo	Lapas	Lapų	Laida
VP20-282-SK-05	1	2	0

TIPINIO KIOSKO ĮRENGIMO VIETOS SCHEMA

Vietos adresas

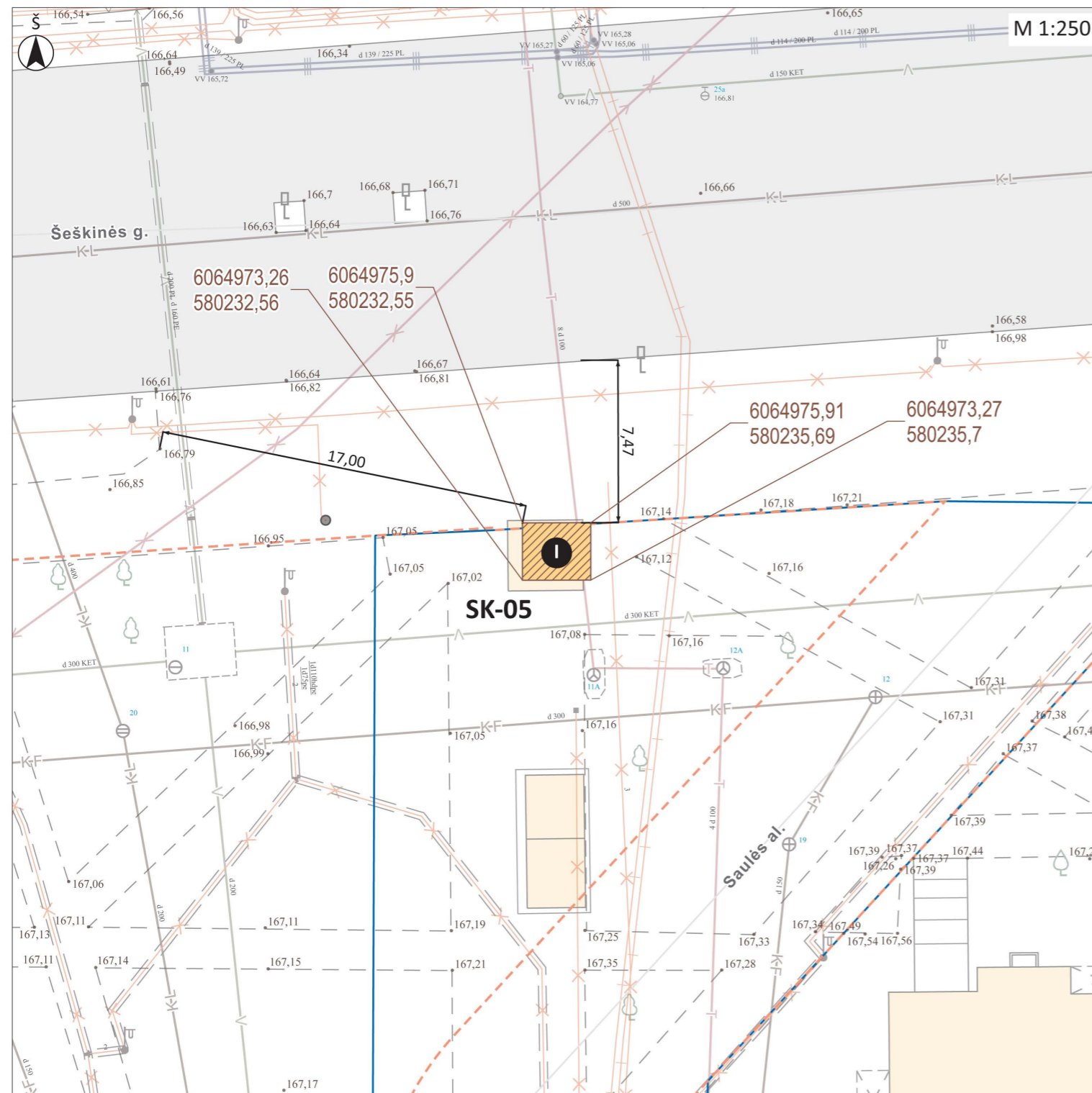
Seniūnija

Vietos žymuo

Priešais Šeškinės g. 32 (Saulės alėjoje)

Šeškinė

SK-05



PASTABOS:

1. Tipinio dizaino kioskas (paviljonas) turi būti įrengtas šioje schemoje pažymėtoje vietoje, įrengiant privaloma vadovautis Vilniaus miesto savivaldybės administracijos direktoriaus 2022-03-10 įsakymu Nr. 30-511/22 patvirtintais Reikalavimais tipinio dizaino kioskam (paviljonams) <https://akta.vilnius.lt/document/30369478> (toliau – Reikalavimai) ir šioje schemoje nurodytomis koordinatėmis bei nužymėtais atstumais nuo objektų vietovėje.
2. Tipinio dizaino kioską (paviljoną) įrengiantis asmuo kiosko (paviljono) pagaminimu privalo rūpintis savarankiškai (savivaldybė kioskų negamina), gaminant kioską privaloma nuosekliai vadovautis Reikalavimais.
3. Tipinio kiosko (paviljono) savininkas gali prijungti kiosko vidaus inžinerinius tinklus prie elektros tiekimo ir kitų inžinerinių tinklų pagal atitinkamus inžinerinius tinklus eksploatuojančių įmonių sąlygas ir reikalavimus (kreipiamasi individualiai); inžinerinius tinklus eksploatuojančioms įmonėms pareikalavus (inžinerinių tinklų avarijos ar panašiu atveju) privaloma nedelsiant patraukti kioską (paviljoną).

Planuojamos naudoti valstybinės žemės plotas (m²)	8,29
Vietos koordinatė LKS94 x	6064975
Vietos koordinatė LKS94 y	580234
Kioskų (paviljonų) skaičius (vnt.)	1
Kiosko (paviljono) plotas (m ²)	7,5
Dizaino tipas	Vilnius-1
Yra kioskų sujungimo po 2 arba 3 galimybės	Ne
Gali būti su durimis klientams	Ne
Reikia papildomai įrengti kietą dangą	Taip (priešais įėjimą turi būti kieta danga)
Vieta yra saugomo nekilnojamojo kultūros paveldo objekto teritorijoje	-



Sutartiniai ženklai

- Vieta tipinio dizaino kioskui (paviljonui) įrengti
- Planuojamos naudoti valstybinės žemės plotas
- Tipinio dizaino kiosko (paviljono) pozicijos žymuo
- Gatvių raudonosios linijos
- Žemės sklypų ribos

Toliau Lietuvos Respublikos valstybinės žemės kadastrinio žemėlaido pagrindu. Prieš išspausdinant šią schemą būtina patvirtinti žemės sklypų ribas ir žemės naudojimo planą. Autentiškumą patvirtina:
 Natallja Trofimova
 Inžinierė architektė
 Lietuvos Respublikos architektų sąjunga

KVAL. PATV. DOK. NR.			Projekto pavadinimas			
			TIPINIŲ KIOSKŲ ĮRENGIMO VIETŲ SCHEMOS			
	MD analit.	Inga Gujytė		Projekto dokumento pavadinimas	LAIDA	
	MD analit.	Kristijonas Vizgirda				Tipinio kiosko įrengimo vietos schema M 1:250
				Vietos adresas	0	
				Priešais Šeškinės g. 32 (Saulės alėjoje)		
LT	Užsakovas		Projekto dokumento žymuo		LAPAS	LAPŲ
	Vilniaus miesto savivaldybės administracija		VP20-282-SK-05		1	1