

## SENAUSIAS AŽUOLAS

Botaninis gamtos paveldo objektas




**Adresas:** Vilniaus m. sav., Senamiesčio sen.

Lietuvos koordinatų sistema (LKS-94).


**Koordinatės:** X=6061426, Y=583564







### Sutartiniai ženklai

-  Gamtos paveldo objekto teritorija
-  Gamtos paveldo objekto buferinės (fizinės ir vizualinės) apsaugos zona
-  Žemės sklypo riba, Nr.

M 1:1 000



### Duomenys:

-  Saugomųjų teritorijų kadastras © Valstybinė saugomųjų teritorijų tarnyba prie Aplinkos ministerijos, 2022-05
-  Ortofotografinis žemėlapis © UAB Vilniaus planas, 2019 m.
-  Georeferencinio pagrindo kadastro duomenys ir informacija (GRPK) © Lietuvos Respublikos žemės ūkio ministerija, 2022-05
-  Nekilnojamojo turto kadastras © VĮ Registrų centras, 2021 m.