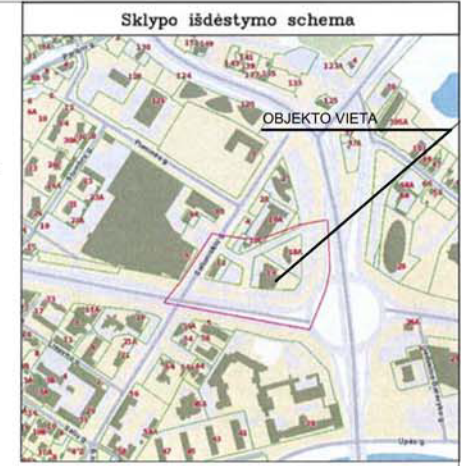
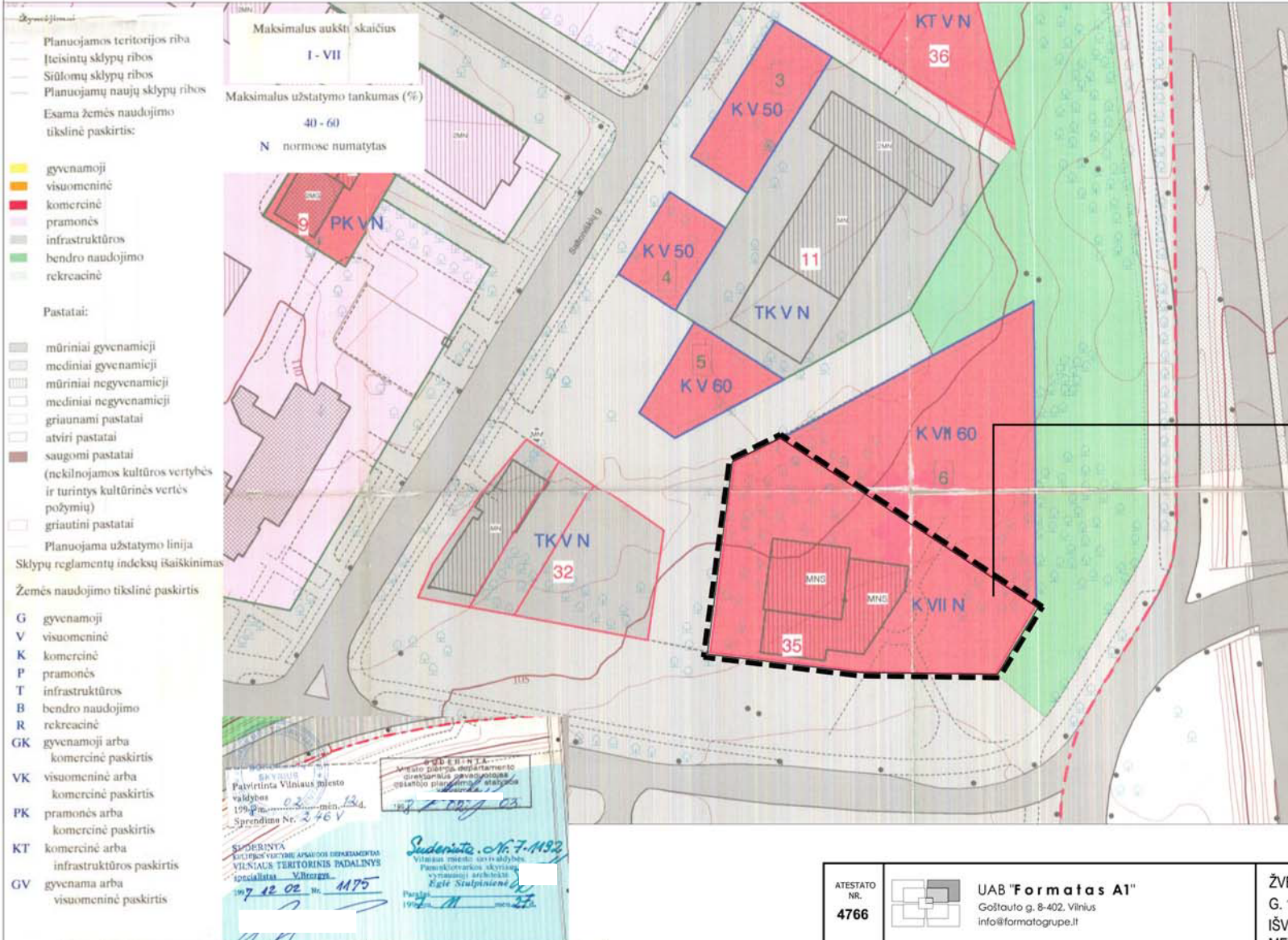


ŽVĒRYNO ŠIAURINĖS DALIES DETALIOJO PLANO PAGRINDINIO BRĒŽINIO IŠTRAUKA, SUTARTINIAI ŽYMĖJIMAI IR SUDERINIMAI:



Žvėryno šiaurinės dalies detaliojo plano, patvirtinto 1998-02-12 Vilniaus miesto valdybos sprendimu Nr. 246V pagrindinio brėžinio ištrauka su koreguojamais detaliojo plano sklypo Saltoniškių g. 14, Vilniuje sprendimais techninio projekto rengimo metu.

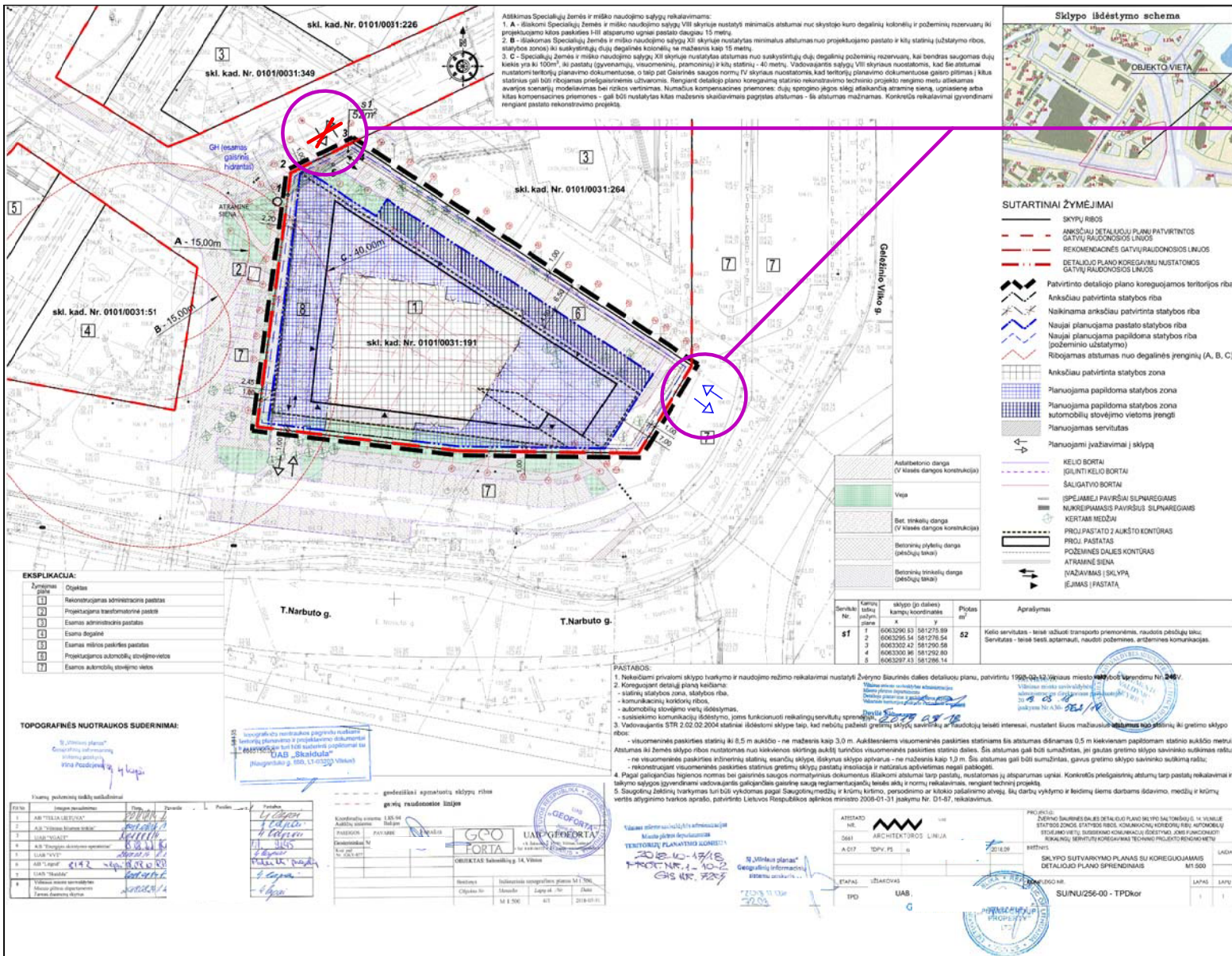
2. Koreguojant detalų planą nekeičiami privalomi sklypo tvarkymo ir naudojimo režimo reikalavimai, keičiama:

- statinių statybos zona,
- statybos riba,
- susisiekimo infrastruktūros sprendiniai.

3. Pagal galiojančias higienos normas bei gaisrinės saugos normatyvinius dokumentus išlaikomi atstumai tarp pastatų, nustatomas jų atsparumas ugniai.

SAVIVALDYBĖS ĮMOSI: "VILNIAUS PLANAS"		VP 97 - 24	ŽVĒRYNO ŠIAURINĖS DALIES DETALUSIS PLANAS			
Directorius	E. P.		PAGRINDINIS BRĒŽINYS			
Vyriausias arch.	D. R.	07.11	MAŠTAS:	STADIJA:	LAPŲ:	LAPAS:
Vyriausias inž.	J. K.	07.06	1:1000	DP	2	2
Proj. vadovas	S. D.	07.01				
Autorius	L. S.	07.11				
Kompiuterinis atlikimas	G. B.	07.11				

ATESTATO NR. 4766		UAB "Formatas A1" Goštauto g. 8-402, Vilnius info@formatasgrupe.lt		ŽVĒRYNO ŠIAURINĖS DALIES DETALIOJO PLANO SKLYPO SALTONIŠKIŲ G. 14, VILNIUJE SUSISIEKIMO KOMUNIKACIJŲ IŠDĒSTYMO (IŠVAŽIAVIMO / IŠVAŽIAVIMO VIETOS) KOREGAVIMAS TECHNINIO PROJEKTO RENGIMO METU	
A610	Dir., PS, arch.	L. N		2022	ŽVĒRYNO DETALIOJO PLANO PAGRINDINIO BRĒŽINIO IŠTRAUKA SU KOREGUOJAMAIS DETALIOJO PLANO SPRENDIMAIS (schema)
A1225	TDPV, PS, arch.	A. G		2022	
ETAPAS: TDP	ORGANIZATORIUS: Vilniaus m. sav. administracijos direktorius			2022/06/27_TPD	
	INICIATORIUS:			Lapas	Lapų
				1	1



KOREGUOJAMI SPRENDINIAI - ĮVAŽIAVIMO/IŠVAŽIAVIMO Į/IS SKLYPO VIETA

- ↑ ↓ Patvirtinti įvažiavimai / išvažiavimai į / iš sklypo
- ↔ Naikinamas įvažiavimas / išvažiavimas į / iš sklypo
- ↔ Planuojamas įvažiavimas / išvažiavimas į / iš sklypo

ATESTATO NR. 4766		UAB "Formatas A1" Goštauto g. 8-402, Vilnius info@formatogrupe.lt
A610	Dir., PS, arch.	L. N
A1225	TDPV, PS, arch.	A. C
ETAPAS: TDP	ORGANIZATORIUS: Vilniaus m. sav. administracijos direktorius INCIATORIUS:	

ŽVĒRYNO ŠIAURINĖS DALIES DETALIOJO PLANO SKLYPO SALTONIŠKIŲ G. 14, VILNIUJE SUSISIEKIMO KOMUNIKACIJŲ IŠDĖSTYMO (ĮVAŽIAVIMO / IŠVAŽIAVIMO VIETOS) KOREGAVIMAS TECHNINIO PROJEKTO RENGIMO METU	
ŽVĒRYNO ŠIAURINĖS DALIES DETALIOJO PLANO SKLYPO SALTONIŠKIŲ G. 14, VILNIUJE STATYBOS ZONOS, STATYBOS RIBOS, KOMUNIKACIJŲ KORIDORIŲ RIBŲ, AUTOMOBILIŲ STOVĖJIMO VIETŲ, SUSISIEKIMO KOMUNIKACIJŲ IŠDĖSTYMO KOREGAVIMAS TECHNINIO PROJEKTO RENGIMO METU PAGRINDINIO BRĖŽNIO IŠTRAUKA SU KOREGUOJAMAIŠ DETALIOJO PLANO SPRENDINIAIS (schema)	Laida 0
2022/06/27_TPD	Lapas 1 Lapų 1