

Laida	Bylos Nr.	Metai
0	01	2019
Bylos žymuo		
201808-01-PP		



STATYTOJAS		UAB „Ermitažas“ kodas 300090381, Ozo g. 25 Vilnius	
PROJEKTO PAVADINIMAS		Kitos paskirties inžinerinio statinio (stoginės) Ozo g. 25 Vilniuje statybos projektas	
STATYBOS ADRESAS		Ozo g. 25, Vilnius	
PROJEKTO ETAPAS		PP	
PROJEKTO DALIS		BD, SA	
STATINIŲ KATEGORIJA		Neypatingas	
STATYBOS DARBŲ RŪŠIS		Nauja statyba	
Pareigos	Atestato Nr.	Vardas ir pavardė	Parašas
Statytojas		OZO TURTAS, UAB įgaliotas asmuo E S	
Projekto vadovas	A 1590	Gediminas Jurevičius	

AIŠKINAMASIS RAŠTAS

OBJEKTAS: Kitos paskirties inžinerinio statinio (stoginės) statybos projektas.

ADRESAS: Ozo g. 25, Vilnius

Sklypo plotas: 156129 m²

Statinio kategorija: neypatingas statinys.

Esami sklype statiniai: Prekybos ir pramogų centras su gydytojo kabinetu (Unikalus Nr. 1300-1044-2017).

Pagal STR 1.01.03:2017 „Statinių klasifikavimas“ Septinto skirsnio 12-tą punktą
Statinys priskiriamas Kitos paskirties inžineriniams statiniams.

Pagal STR 1.01.03:2017 „Statinių klasifikavimas“ III skyriaus 4.6. punktą
4.6. stoginė – žmonėms ar daiktams pridengti nuo kritulių ir saulės skirtas inžinerinis statinys, kurį sudaro stogas ant stulpų (gali būti su galinėmis sienomis ar be jų). Stoginė gali būti atskiras statinys ar kito statinio priestatas;

Šiame projekte sienų nėra nei galinių nei priekinių, yra tik cinkuotos tinklo tvoros elementai vietoje galinių sienų ir skaidraus plastiko atitvara, paliekant oro tarpą iki stogo konstrukcijos priekiname fasade. Oro tarpas pridengiamas žaliuzi elementais.

Sklype šiuo metu yra esamas Pastatas-Prekybos ir pramogų centras su gydytojo kabinetu. Sklypo pagrindinė naudojimo paskirtis - Kita

Sklypo naudojimo būdas – Komercinės paskirties objektų teritorijos, Susisieikimo ir inžinerinių tinklų teritorijos, Susisieikimo ir inžinerinių komunikacijų aptarnavimo objektų teritorijos.

Pastato orientaciniai techniniai rodikliai:

-Sklypo plotas 156129 m²

-Statinio užstatymo tankis 0,45 %

-Statinio aukštų skaičius 1 aukštas

-Parkavimo aikštelė sklypo ribose -esama.

Pirmas aukštas, alt. 0,000=pagal esamo pastato alt.

Stoginės aukštis – 6,8 m

Statinio pamatai projektuojami pagal geologinių tyrimų duomenis. Numatomi gręžtiniai arba sprausstiniai poliniai pamatai su juos apjungiančiu monolitiniu g/b rostverku (kur reikalinga), cokolis - betoninis.

Statinio laikančiosios konstrukcijos – metalinės cinkuotos kolonos.

Statinio stogą laikanti konstrukcija -metalinės cinkuotos sijos. Stogas šlaitinis, stogo danga – profiliuota skarda. Stogas neeksploatuojamas.

Statinio atitvaros – iš galų cinkuoto metalo tinklo tvoros elementai, iš priekio - plastiko, arba stiklo elementai. Stoginė sienų neturi. Tarp atitvarų iki stogo konstrukcijos numatomas oro tarpas, priekiniame fasade pridengtas aliumine žaliuzi.

Stoginė skirta įvairiems augalams laikyti, Kitos (šiltnamių) paskirties pastatų apibrėžimas projektuojamam inžineriniam statiniui netinka, nes projektuojama stoginė skirta augalams laikyti tik vasaros metu. Žiemos metu stoginėje bus laikomos sodo daržo birios medžiagos, kalėdinės eglutės. Stoginės šonai atitverti cinkuotos tinklo tvoros elementais, priekinio fasado atitvara, derinantis prie AKROPOLIO fasado, projektuojama dalinai iš skaidraus plastiko, paliekant vieno metro oro tarpą iki stogo dangos- lietvamzdžio. Šis oro tarpas pridengiamas žaliuzi iš aliuminio.

Stoginės konstrukcijos visiškai nesiliečia prie esamo prekybos centro pastato konstrukcijų. Stoginė projektuojama kaip atskiras kito statinio priestatas (STR1.01.03:2017 „Statinių klasifikavimas“ 4.6 p.)

Kitos paskirties inžinerinio statinio (stoginės) statybos projektas rengiamas kultūros paveldo objekto – paminklo Vilniaus senamiestis (unikalus kodas Kultūros vertybių registre 16073) vizualinės apsaugos pozonyje.

Teritorijos paveldosauginis režimas patvirtintas šiais dokumentais: Lietuvos Respublikos vyriausybės 1998 m. gegužės 19 d. nutarimu „Dėl nekilnojamųjų kultūros vertybių paskelbimo kultūros paminklais“ Nr. 612, Kultūros vertybių apsaugos departamento 2005-04-19 įsakymu Nr.Į-167 “Dėl pasaulio paveldo objekto – kultūros paminklo U1P – Vilniaus istorinio centro apsaugos zonos laikinojo apsaugos reglamento patvirtinimo”, Paminklotvarkos departamento prie Statybos ir urbanistikos ministerijos 1994-05-10 įsakymu Nr.28 „Dėl Vilniaus miesto centrinės dalies paskelbimo vietinės reikšmės urbanistikos paminklu“ bei Vilniaus miesto valdybos 1994-08-16 potvarkiu Nr.1156V „Dėl Vilniaus miesto vietinės reikšmės urbanistikos paminklo reguliuojamo užstatymo zonos teritorijos ir miesto vietinės reikšmės urbanistikos paminklo reguliuojamo užstatymo zonos teritorijos ir režimo patvirtinimo“, LR Kultūros ministro 2003 m. gruodžio 23 d. įsakymu „Dėl

Lietuvos Respublikos kultūros paminklo UIP Vilniaus senamiesčio apsaugos reglamento patvirtinimo“ Nr. IV-490 patvirtintu „Lietuvos Respublikos kultūros paminklo UIP Vilniaus senamiesčio apsaugos reglamentu“.

2010-10-18 LR Kultūros ministro įsakymu Nr. IV-512 patvirtintu „Vilniaus senamiesčio (unikalus kodas Kultūros vertybių registre 16073) teritorijos ir apsaugos zonos ribų planu“ nustatytos Vilniaus senamiesčio (unikalus kodas Kultūros vertybių registre 16073) (toliau Vilniaus senamiestis (16073)) ir apsaugos zonos ribos, nenustatyti tvarkymo reglamentai: „Kol nėra aprobuota Vilniaus senamiesčio (unikalus kodas Kultūros vertybių registre 16073, buvęs kodas UIP) nekilnojamojo kultūros paveldo apsaugos specialiojo plano - *paveldotvarkos projekto koncepcija*, teritorijose, šiuo specialiuoju planu įtraukiamose į Vilniaus senamiesčio apsaugos zoną, galioja Vilniaus miesto savivaldybės teritorijos bendrajame plane iki 2015 metų bei kituose teisės aktuose nustatyti reglamentai.“

Kultūros vertybių apsaugos departamento prie Lietuvos Respublikos kultūros ministerijos direktoriaus 2005 m. balandžio 19 d. įsakymas Nr. Į-167

„Dėl pasaulinio paveldo objekto - kultūros paminklo UIP - Vilniaus istorinio centro apsaugos zonos laikinojo apsaugos reglamento patvirtinimo“ <...> „*galioja iki Vilniaus istorinio centro apsaugos zonos specialiojo plano patvirtinimo*“:

<...> III. STATYBINĖS VEIKLOS APSAUGOS ZONOJE REGLAMENTAVIMAS

<...>

5. Apsaugos zonoje draudžiamas tokių naujų statinių statymas ar esamų statinių rekonstravimas, didinant jų aukštingumą ar apimtį, kurie, žiūrint iš senamiesčio gatvių ir aikščių, pagrindinių įvažiavimo traktų bei iš apžiūros vietų:

5.1. savo aukščiu, apimtimi ar išraiška nustelbtų senamiestyje ar jo apsaugos zonoje esantį saugomą kultūros paveldo objektą ar jų grupę, gamtines vertybes – senamiestį supančias kalvas;

5.2. trukdytų apžvelgti senamiestį ar jo apsaugos zonoje esantį saugomą kultūros paveldo objektą ar jų grupę;

5.3. ne mažiau kaip iki pusės aukščio užstotų senamiestyje ar jo apsaugos zonoje esančią kalvą;

5.4. keistų senamiesčio siluetą;

5.5. būtų matomi iš senamiesčio gatvių ir aikščių (šis reikalavimas netaikomas gatvių, ribojančių senamiestį, atveju).

6. Planuojamas statyti statinys laikomas nustelbiančiu saugomą kultūros paveldo objektą ar jų grupę, jeigu, žiūrint iš apžiūros vietų:

6.1. bus iškilęs virš matomo saugomo kultūros paveldo objekto ar jų grupės;

6.2. bus matomas saugomo kultūros paveldo objekto ar jų grupės artimoje aplinkoje ir vizualiai savo apimtimi ar aukščiu konkuruos ar bus didesnis už saugomą kultūros paveldo objektą ar jų grupę.

7. Statinys laikomas matomu saugomo kultūros paveldo objekto ar jų grupės artimoje aplinkoje, jeigu, žiūrint iš apžiūros vietos, atstumas/matymo kampas nuo saugomo kultūros paveldo objekto ar jų grupės iki statinio bus lygus arba mažesnis už matomą saugomo kultūros paveldo objekto ar jų grupės horizontaliąją dalį/matymo kampą.

<...>

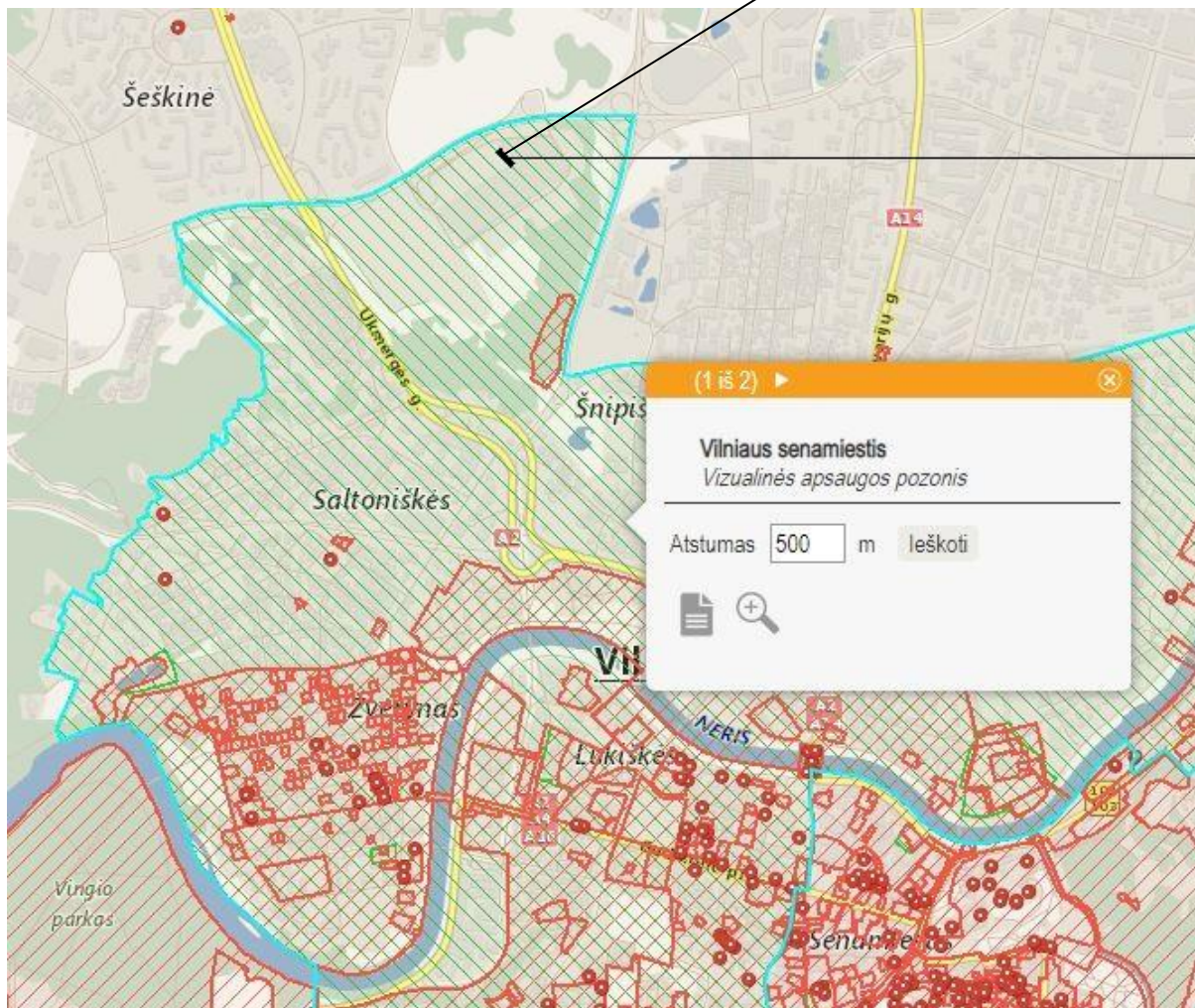
9. Atvejais, nenurodytais Reglamento 5 punkte, naujų statinių statymas ar esamų statinių rekonstravimas gali būti leidžiamas, remiantis teritorijų planavimo dokumentų sprendinių poveikio vertinimu.

<...>

11. Senamiesčio apsaugos zonos dalyje, kuriai Paminklotvarkos departamento prie Lietuvos Respublikos Vyriausybės direktoriaus 1994 m. gegužės 10 d. įsakymu Nr. 28 „Dėl Vilniaus miesto centrinės dalies paskelbimo vietinės reikšmės urbanistikos paminklu“ ir Vilniaus miesto mero 1994 m. birželio 16 d. potvarkiu Nr. 1156V „Dėl Vilniaus miesto vietinės reikšmės urbanistikos paminklo reguliuojamo užstatymo zonos teritorijos ir režimo patvirtinimo“ yra nustatytas Vilniaus miesto vietinės reikšmės urbanistikos paminklo reguliuojamo užstatymo zonos režimas, nustatyto režimo reikalavimai taikomi kartu su šio Reglamento reikalavimais.<...>“.

Apsaugos zonos užstatymo reglamentai numatyti „Vilniaus senamiestio (unikalus kodas Kultūros vertybių registre 16073, buvęs kodas U1P) nekilnojamojo kultūros paveldo apsaugos specialiojo plano - paveldotvarkos projekto“ koncepcijos sprendiniuose. Pagrindinis aukštingumo apsaugos zonoje reikalavimas – veikla plėtojama, nepažeidžiant vertingųjų Vilniaus senamiestio (16073) savybių, nustatytų Nekilnojamojo kultūros paveldo vertinimo tarybos 2013-09-24 aktu Nr: KPD-RM-2014 su vėlesniais patikslinimais.

Projektuojamas Kitos paskirties inžinerinis statinys Ozo g. 25, Vilnius



Kultūros paveldo objekto Vilniaus senamiestis (unikalus kodas Kultūros vertybių registre 16073) apskaitos duomenys:

- **Unikalus objekto kodas** 16073
- **Pilnas pavadinimas** Vilniaus senamiestis
- **Adresas** Vilniaus miesto sav., Vilniaus m.,
- **Įregistravimo registre data** 1993-05-21
- **Statusas** Paminklas
- **Objekto reikšmingumo lygmuo yra** Nacionalinis
- **Rūšis** Nekilnojamas
- **Teritorijos - KVR objektas:** 3520855.00 kv. m
- **Vertybė pagal sandarą** Vietovė
- **Vietovėje yra** Žiūrėti priedus Nr. 1 ir Nr. 2
- **Seni kodai - Kodas registre iki 2005.04.19:** U1P
- **Nr. Lietuvos Respublikos kultūros paminklų sąrašė:** UR1

- **Amžius** XIII a.-XIV a. pr. - XX a. I p., su XX a. vid. – XXI a. pr. tarpais
- **Vertingųjų savybių pobūdis:** Archeologinis (lemiantis reikšmingumą); Architektūrinis (lemiantis reikšmingumą svarbus); Inžinerinis (lemiantis reikšmingumą retas); Istorinis (lemiantis reikšmingumą unikalus); Kraštovaizdžio; Memorialinis (lemiantis reikšmingumą unikalus); Urbanistinis (lemiantis reikšmingumą unikalus); Želdynų (lemiantis reikšmingumą svarbus);

Projektuojamas Kitos paskirties inžinerinis statinys Ozo g. 25, Vilnius neturės įtakos kultūros paveldo objekto – paminklo Vilniaus senamiestis (unikalus kodas Kultūros vertybių registre 16073) apžvalgai, nenustelbs ir nesumenkins 2018-11-06 Kultūros paveldo vertinimo tarybos aktu Nr: KPD-RM-2014/17 nustatytų ir patikslintų vertingųjų minėtos kultūros vertybės savybių, nes projektuojamas statinys yra už didesnio aukščiu bei pločiu pagrindinio pastato ir iš Vilniaus senamiesčio (16073) nebus matomas.

Statinio projekto vadovas Gediminas Jurevičius, Atesato Nr. 1590A


Rep. Nr. 18-267

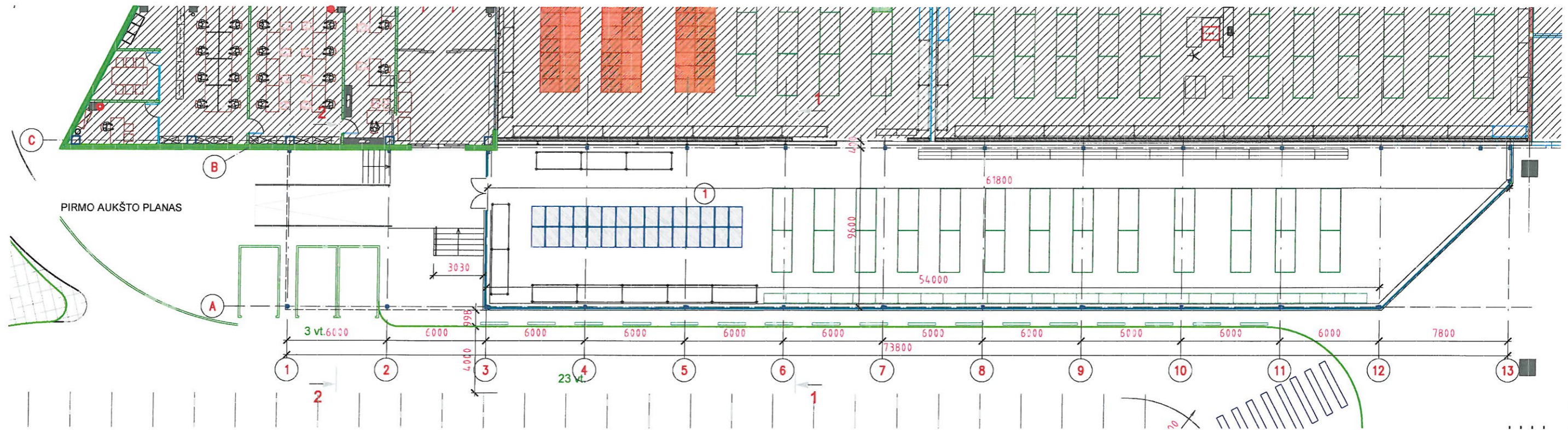
PAVELDOSAUGINIU
POŽIŪRIU PATIKRINTA

Vilniaus miesto savivaldybės administracijos
Miesto plėtros departamento
Kultūros paveldo apsaugos skyriaus
vyriausieji specialistė

Rita Navalinskienė


2018-12-27





Pirmo aukšto patalpų eksplikacija		
Nr.	Patalpos pavadinimas	Plotas
1	Projektuojama stoginė	

SUTARTINIS ŽYMĖJIMAS

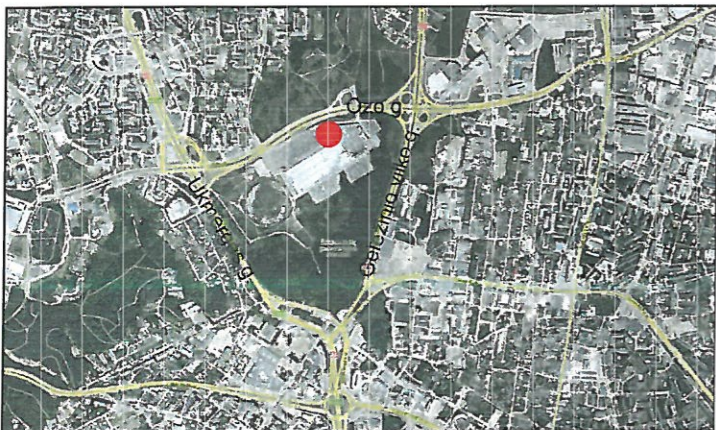
 esamas pastatas

Lp. 00.18-207
 RAVELDOSAUGINIŲ
 POZIŪRIŲ PATIKRINTA

Vilniaus miesto savivaldybės administracija
 Miesto plėtros departamento
 Kultūros paveldo apsaugos skyriaus
 vyriausioji specialistė

Rita Navalinskienė
 2018-12-27

0	2018 12	Viešinimui	
Laida	Išleidimo data	Laidos statusas, keitimo priežastis (jei taikoma)	
KVAL. PATV. DOK. NR.	Projektuotojas: UAB "Gedimino Jurevičiaus studija" Laisvės al. 61-2, Kaunas, info@gjs.lt (37)223042	Statinio projekto pavadinimas Kitos paskirties inžinerinio statinio (stoginės) Ozo g. 25, Vilniuje statybos projektas	
1590A	PV	G. Jurevičius	2018 12
968A	PDV	D. Bacevičius	2018 12
LT	Statytojas ir (arba) Užsakovas UAB "Ozo turtas"	Dokumento žymuo 201808-01-PP-AS-1	Lapas 1
		Statinio numeris ir pavadinimas. Dokumento pavadinimas 01 Stoginė Pirmo aukšto planas, M 1:250	Laida 0



SITUACIJOS SCHEMA



Rip 18.12.2018
 Vilniaus miesto savivaldybės administracijos
 Miesto plėtros departamento
 Kultūros paveldo apsaugos skyriaus
 vyriausioji specialistė
Rita Navalinskienė
 2018-12-24

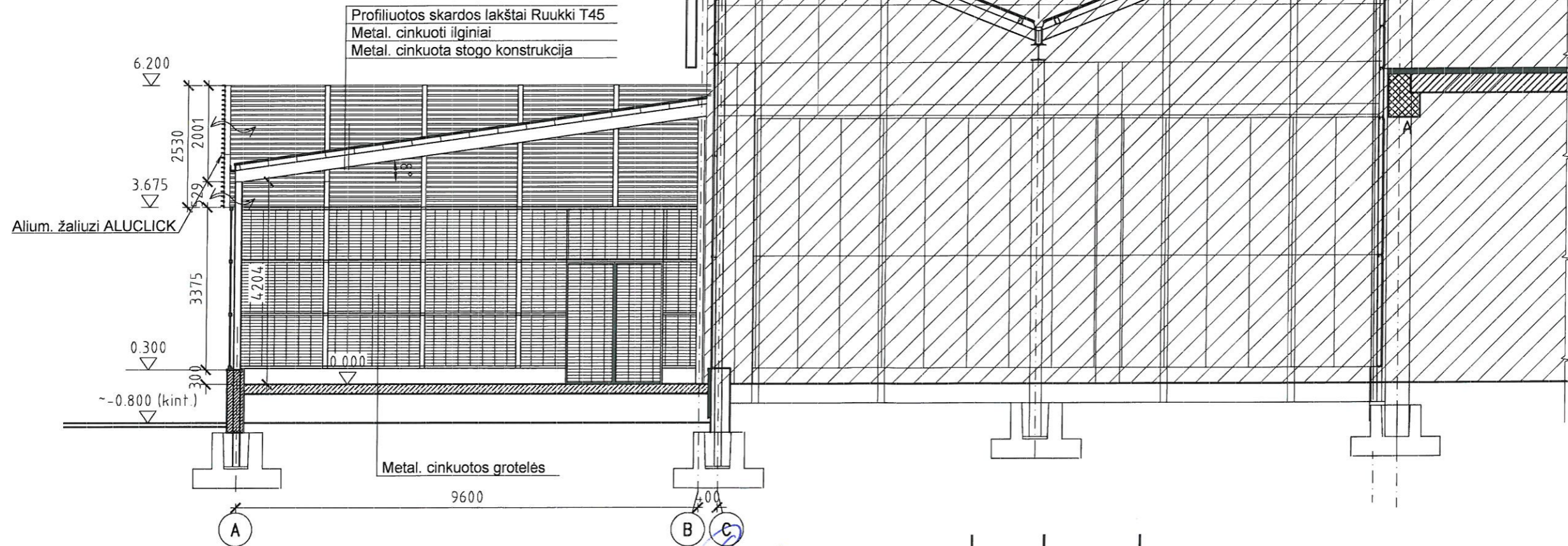
SUTARTINIAI ŽYMĖJIMAI

- esamas Prekybos ir pramogų centras
- projektuojama stoginė

LTVL PATV. DOK. NR.	Projektuotojas: UAB "Gedimino Jurevičiaus studija" <small>Laisvės al. 61-2, Kaunas, info@gjs.lt (37)223042</small>			Statinio projekto pavadinimas Kitos paskirties inžinerinio statinio (stoginės) Ozo g. 25, Vilniuje statybos projektas	
	1590A	PV	G. Jurevičius	2018 12	Statinio numeris ir pavadinimas. Dokumento pavadinimas 01 Stoginė Teritorijos schema M 1:1000
968A	PDV	D. Bacevičius	2018 12	0	
LT	Statytojas ir (arba) Užsakovas UAB "Ozo turtas"			Dokumento žymuo 201808-01-PP-SP-1	
				Lapas	Lapų
			1	1	

ESAMAS PASTATAS

PJŪVIS 1-1



SUTARTINIS ŽYMĖJIMAS

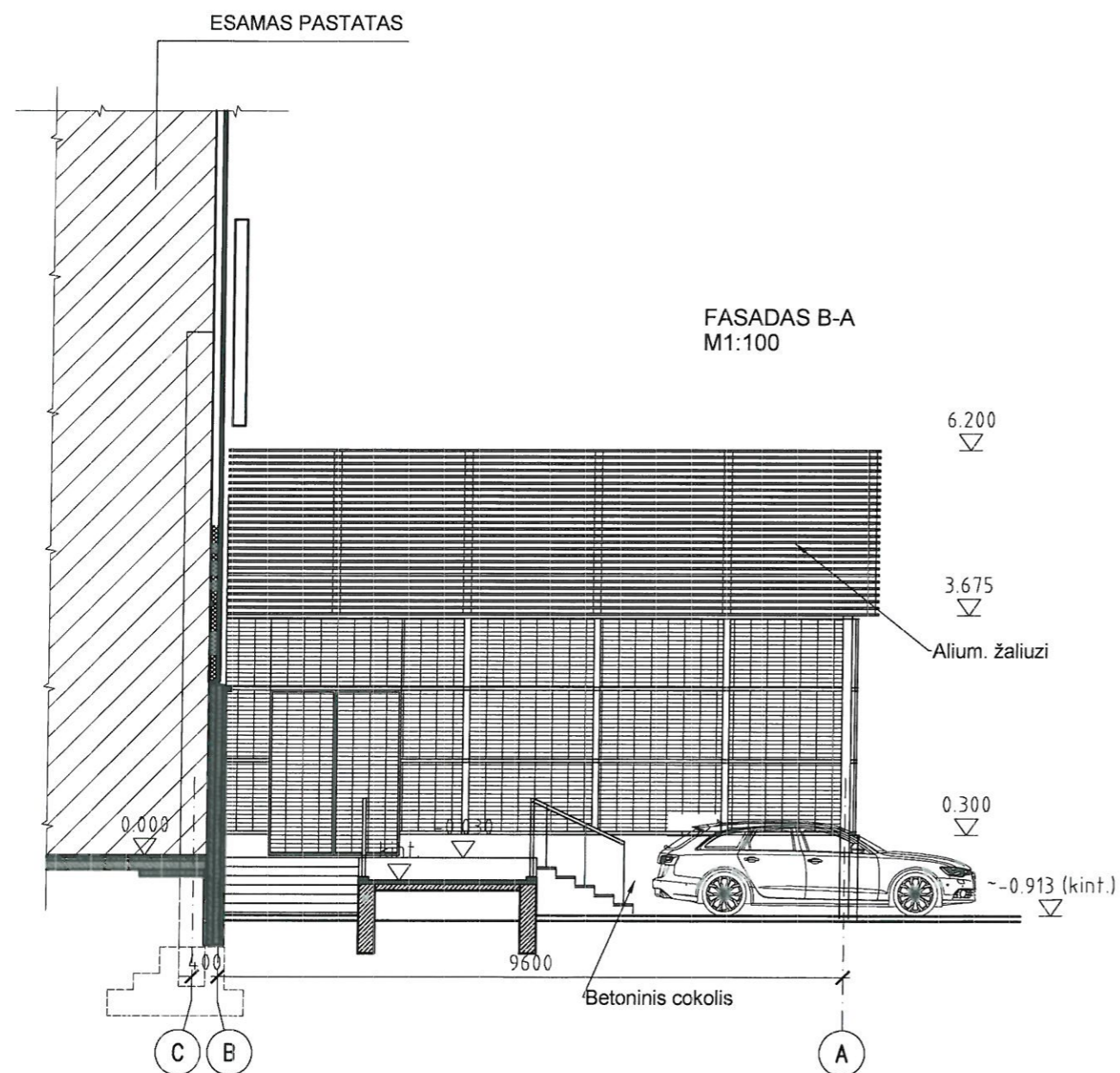
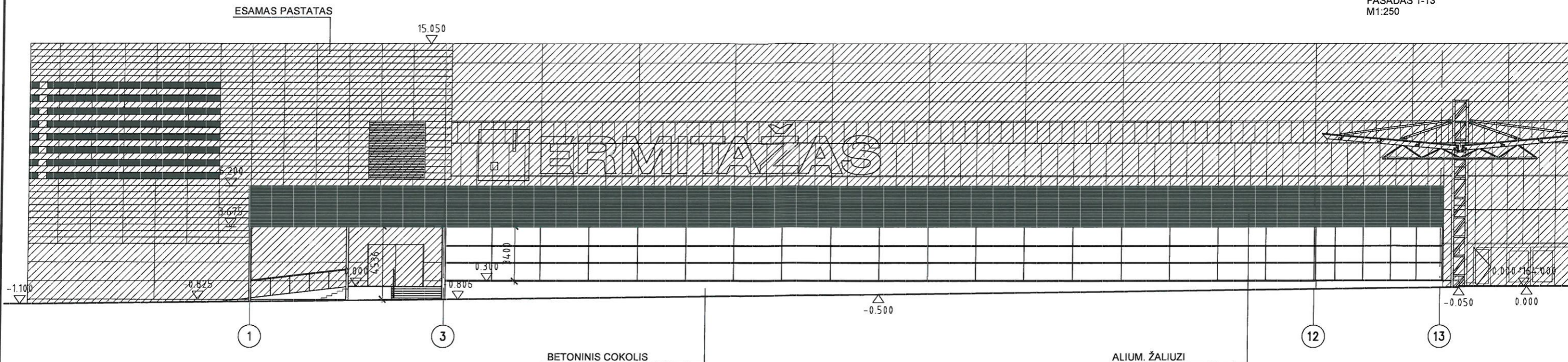
 esamas pastatas

Lp. Nr. 18-267
 (PAVELDOSAUGINIU
 POŽIŪRIU PATIKRINTA

Vilniaus miesto savivaldybės administracija
 Miesto plėtros departamento
 Kultūros paveldo apsaugos skyriaus
 vyriausioji specialistė

Rita Navalinskienė
 2018-12-27

0	2018 12	Viešinimui		
Laida	Išleidimo data	Laidos statusas, keitimo priežastis (jei taikoma)		
KVAL. PATV. DOK. NR.	Projektuotojas: UAB "Gedimino Jurevičiaus studija" Laisvės al. 61-2, Kaunas, info@gjs.lt (37)223042	Statinio projekto pavadinimas Kitos paskirties inžinerinio statinio (stoginės) Ozo g. 25, Vilniuje statybos projektas		
1590A	PV	G. Jurevičius	2018 12	Statinio numeris ir pavadinimas. Dokumento pavadinimas 01 Stoginė Pjūvis 1-1 M 1:100
968A	PDV	D. Bacevičius	2018 12	
LT	Statytojas ir (arba) Užsakovas UAB "Ozo turtas"	Dokumento žymuo 201808-01-PP-AS-2		Lapas 1
				Lapų 1



SUTARTINIS ŽYMĖJIMAS

esamas pastatas

Ry. 2018.12.28

PAVELDOSAUGINIU
POŽIŪRIU PATIKRINTA

Vilniaus miesto savivaldybės administracija
Miesto plėtros departamentas
Kultūros paveldo apsaugos skyriaus
vyriausioji specialistė

Rita Navalinskienė
2018.12.28

[Signature]

0	2018 11	Viešinimui	
Laida	Išleidimo data	Laidos statusas, keitimo priežastis (jei taikoma)	
KVAL. PATV. DOK. NR.	Projektuotojas: UAB "Gedimino Jurevičiaus studija" Laisvės al. 61-2, Kaunas, info@gjs.lt (37)223042	Statinio projekto pavadinimas Kitos paskirties inžinerinio statinio (stoginės) Ozo g. 25, Vilniuje statybos projektas	
1590A	PV	G. Jurevičius	2018 12
968A	PDV	D. Bacevičius	2018 12
LT	Statytojas ir (arba) Užsakovas UAB "Ozo turtas"	Statinio numeris ir pavadinimas. Dokumento pavadinimas 01 Stoginė Fasadai 1-10, B-A	
		Dokumento žymuo 201808-01-PP-AS-5	Lapas Lapų 1 1



Lp. Nr. 18-267


PAVELDOSAUGINIU
POŽIŪRIU PATIKRINTA

Vilniaus miesto savivaldybės administracijoje
Miesto plėtros departamento
Kultūros paveldo apsaugos skyriaus
vyriausioji specialistė

Rita Navalinskienė

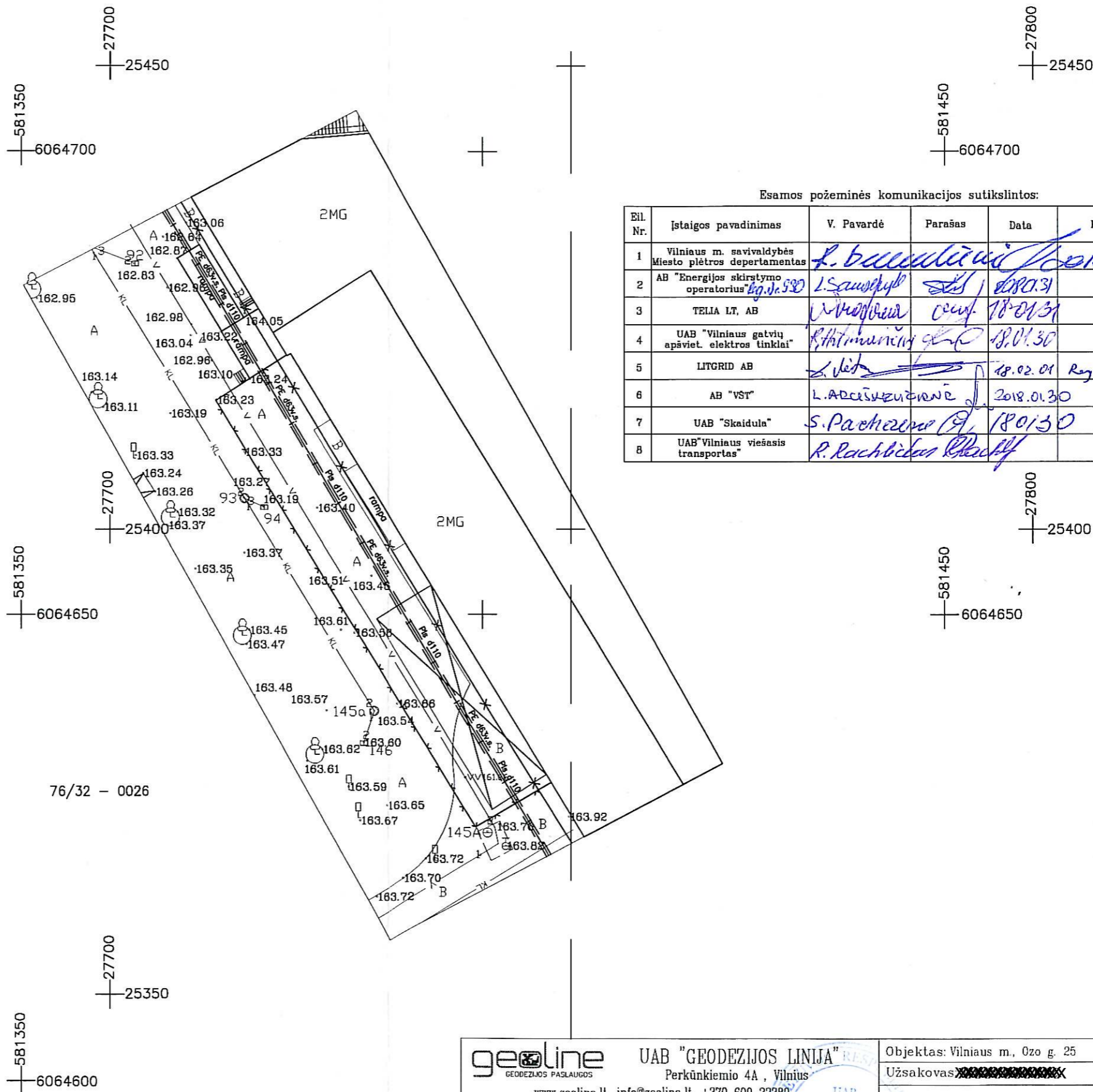
2018-12-27 *[Signature]*

Objekto vieta



110 - B - 11

110 - B - 12



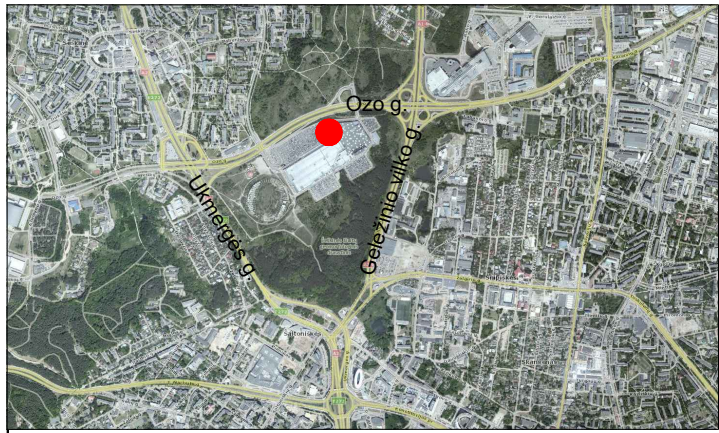
Esamos požeminės komunikacijos sutikslintos:

Eil. Nr.	Įstaigos pavadinimas	V. Pavardė	Parašas	Data	Pastabos
1	Vilniaus m. savivaldybės Miesto plėtros departamentas	R. Balciauskas	[Signature]	2018.02.01	
2	AB "Energijos skirstymo operatorius" (lg. Nr. 530)	L. Sauskauskas	[Signature]	2018.01.31	
3	TELIA LT, AB	[Signature]	[Signature]	2018.01.31	
4	UAB "Vilniaus gatvių apšviet. elektros tinklai"	[Signature]	[Signature]	2018.01.30	
5	LITGRID AB	[Signature]	[Signature]	2018.02.01	Reg. Nr. 5058
6	AB "VST"	L. Adomaitis	[Signature]	2018.01.30	
7	UAB "Skaidula"	S. Pačiazova	[Signature]	2018.01.30	
8	UAB "Vilniaus viešasis transportas"	R. Rachbinderis	[Signature]		

SI „Vilniaus planas“
[Signature]
2018-01-

geoline UAB "GEODEZIJOS LINIJA" <small>GEODEZIJOS PASLAUGOS</small> Perkūnkio 4A, Vilnius www.geoline.lt, info@geoline.lt, +370 600 22380				Objektas: Vilniaus m. Ozo g. 25 Užsakovas: XXXXXXXXXXXX	
PAREIGOS Geodezininkas Geod. asist. Kvalifikacijos pažymėjimo Nr.: IGKV-856	V. PAVARDĖ M. Ambrazevičius V. Čepas	PARAŠAS [Signature] [Signature]	DATA 2018-02 2018-02	Koordinačių sistema: LKS-94 Mastelis 1:500 Aukščių sistema: LAS07	

581300
6064650
27650
25400
581350
6064650
27700
25400
581300
6064600
27650
25350
581350
6064600
27700
25350



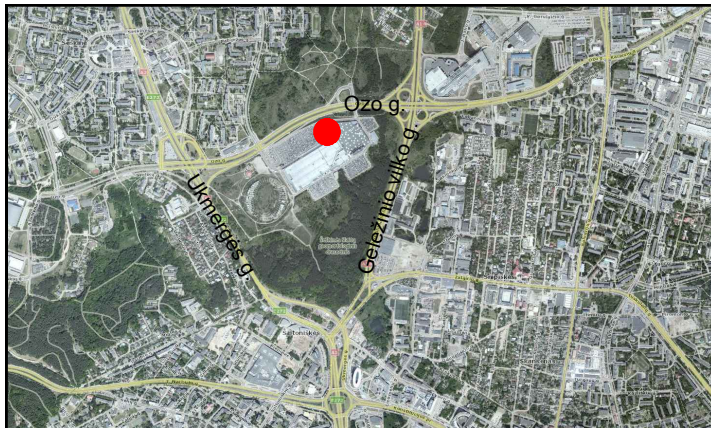
SITUACIJOS SCHEMA



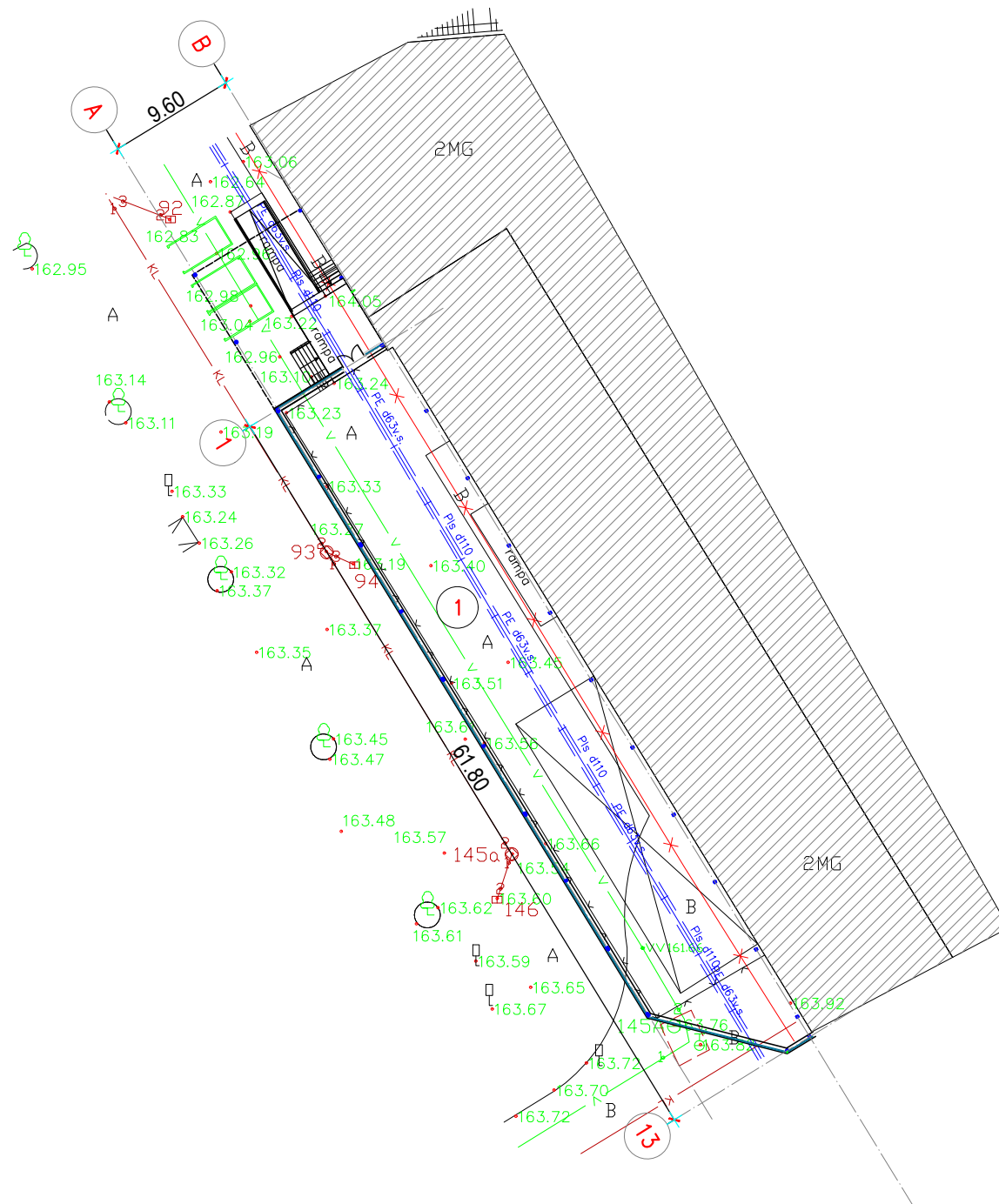
SUTARTINIAI ŽYMĖJIMAI

- esamas Prekybos ir pramogų centras
- projektuojama stoginė

KVAL. PATV. DOK. NR.	Projektuotojas: UAB "Gedimino Jurevičiaus studija" <small>Laisvės al. 61-2, Kaunas, info@gjs.lt (37)223042</small>			Statinio projekto pavadinimas Kitos paskirties inžinerinio statinio (stoginės) Ozo g. 25, Vilniuje statybos projektas		
	1590A	PV	G. Jurevičius	2018 12	Statinio numeris ir pavadinimas. Dokumentų pavadinimas 01 Stoginė Teritorijos schema M 1:1000	
968A	PDV	D. Bacevičius	2018 12			
LT	Statytojas ir (arba) Užsakovas UAB "Ozo turtas"			Dokumento žymuo 201808-01-PP-SP-1		
					Lapas	Lapų
					1	1



SITUACIJOS SCHEMA



Esamos požeminės komunikacijos sutikslintos:

Eil. Nr.	Ištaigos pavadinimas	V. Pavardė	Parašas	Data	Pastabos
1	Vilniaus m. savivaldybės Miesto plėtros departamentas	<i>F. Bucevičius</i>	<i>[Signature]</i>	18.02.01	
2	AB "Energijos skirstymo operatorius" (lg. Nr. 530)	<i>L. Sausėlytė</i>	<i>[Signature]</i>	18.01.31	
3	TELIA LT, AB	<i>[Signature]</i>	<i>[Signature]</i>	18.01.31	
4	UAB "Vilniaus gatvių apviet. elektros tinklai"	<i>[Signature]</i>	<i>[Signature]</i>	18.01.30	
5	LITGRID AB	<i>[Signature]</i>	<i>[Signature]</i>	18.02.01	Reg. Nr. 5058
6	AB "VST"	<i>L. Adcšvėžė</i>	<i>[Signature]</i>	2018.01.30	
7	UAB "Skaidula"	<i>S. Pacholaitis</i>	<i>[Signature]</i>	18.01.30	
8	UAB "Vilniaus viešasis transportas"	<i>R. Rachbicauskas</i>	<i>[Signature]</i>		

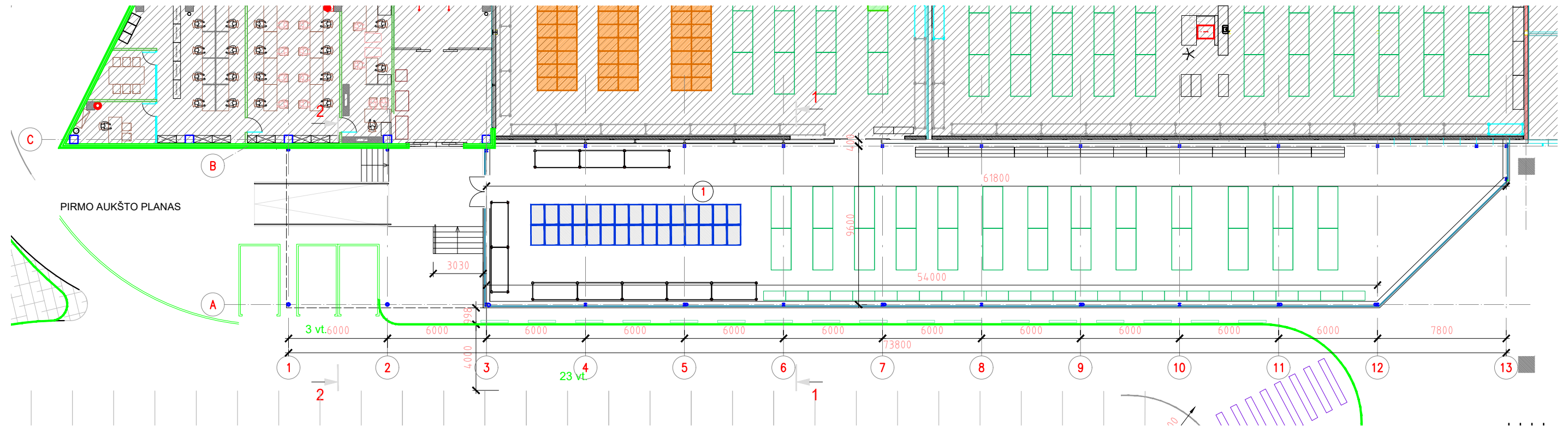
EKSPLIKACIJA

Nr.	PASTATO, ĮRENGINIO PAVADINIMAS
1	Projektuojama stoginė

SUTARTINIAI ŽYMĖJIMAI


esamas pastatas (Prekybos ir pramogų centras)

0	2018 12	Viešinimui		
Laida	Išleidimo data	Laidos statusas, keitimo priežastis (jei taikoma)		
KVAL. PATV. DOK. NR.	Projektuotojas: UAB "Gedimino Jurevičiaus studija" Laisvės al. 61-2, Kaunas, info@gjs.lt (37)223042	Statinio projekto pavadinimas Kitos paskirties inžinerinio statinio (stoginės) Ozo g. 25, Vilniuje statybos projektas		
1590A	PV	G. Jurevičius	2018 12	Statinio numeris ir pavadinimas. Dokumentų pavadinimas 01 Stoginė Sklypo planas M1:500
968A	PDV	D. Bacevičius	2018 12	
LT	Statytojas ir (arba) Užsakovas UAB "Ozo turtas"	Dokumento žymuo 201808-01-PP-SP-2		Lapas 1
				Lapų 1

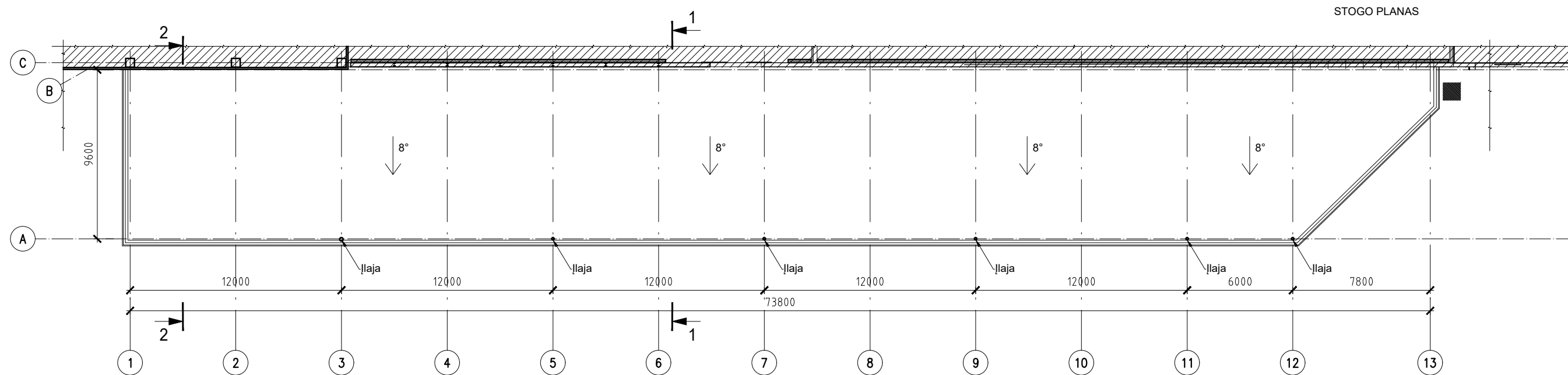


Pirmo aukšto patalpų eksplikacija		
Nr.	Patalpos pavadinimas	Plotas
1	Projektuojama stoginė	

SUTARTINIS ŽYMĖJIMAS

 esamas pastatas

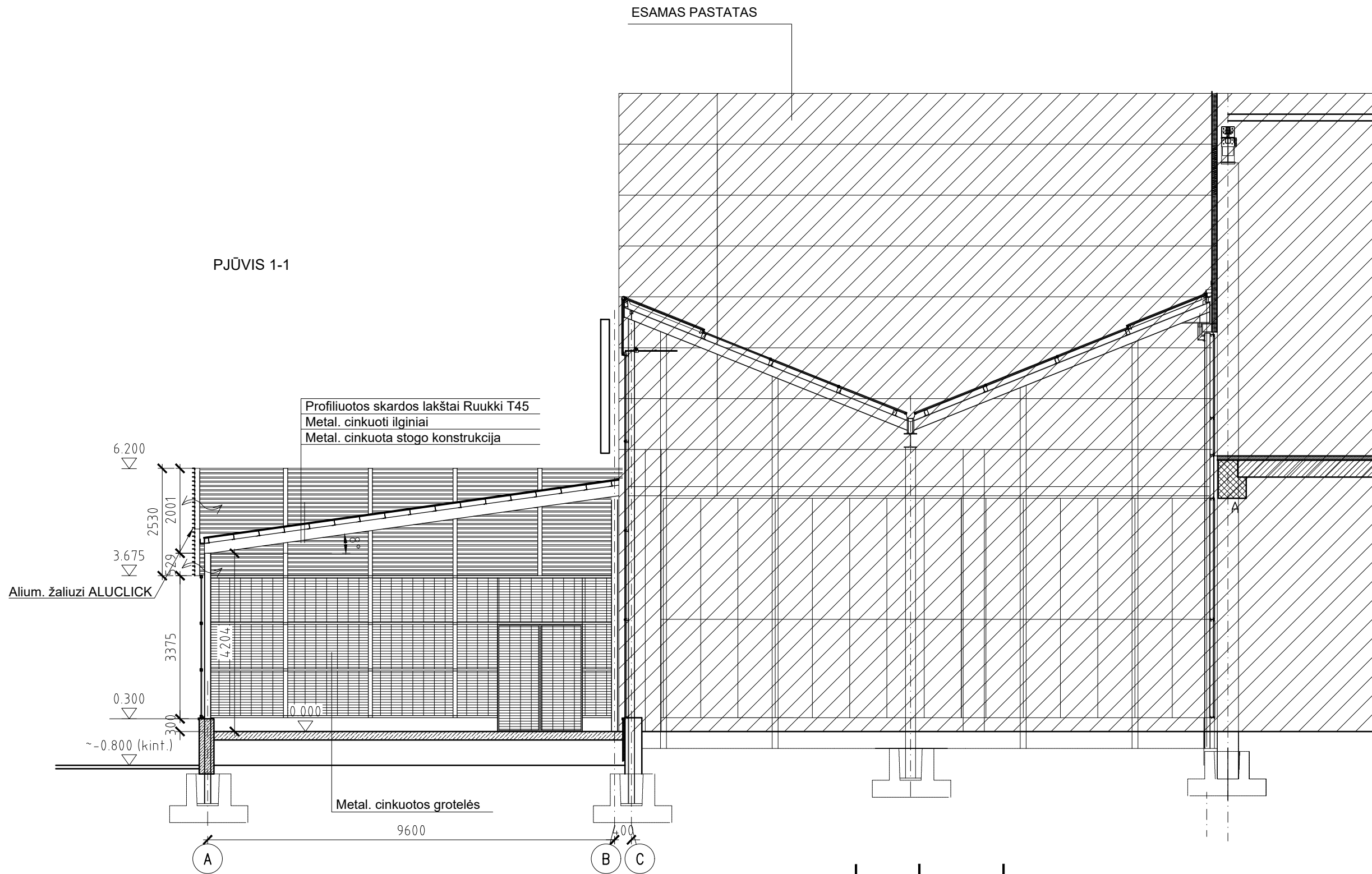
0	2018 12	Viešinimui			
Laida	Išleidimo data	Laidos statusas, keitimo priežastis (jei taikoma)			
KVAL. PATV. DOK. NR.	Projektuotojas: UAB "Gedimino Jurevičiaus studija" Laisvės al. 61-2, Kaunas, info@gjs.lt (37)223042		Statinio projekto pavadinimas Kitos paskirties inžinerinio statinio (stoginės) Ozo g. 25, Vilniuje statybos projektas		
1590A	PV	G. Jurevičius	2018 12	Statinio numeris ir pavadinimas. Dokumento pavadinimas 01 Stoginė Pirmo aukšto planas, M 1:250	
968A	PDV	D. Bacevičius	2018 12		
LT	Statytojas ir (arba) Užsakovas UAB "Ozo turtas"		Dokumento žymuo 201808-01-PP-AS-1		
				Lapas	Lapų
				1	1



SUTARTINIS ŽYMĖJIMAS

esamas pastatas

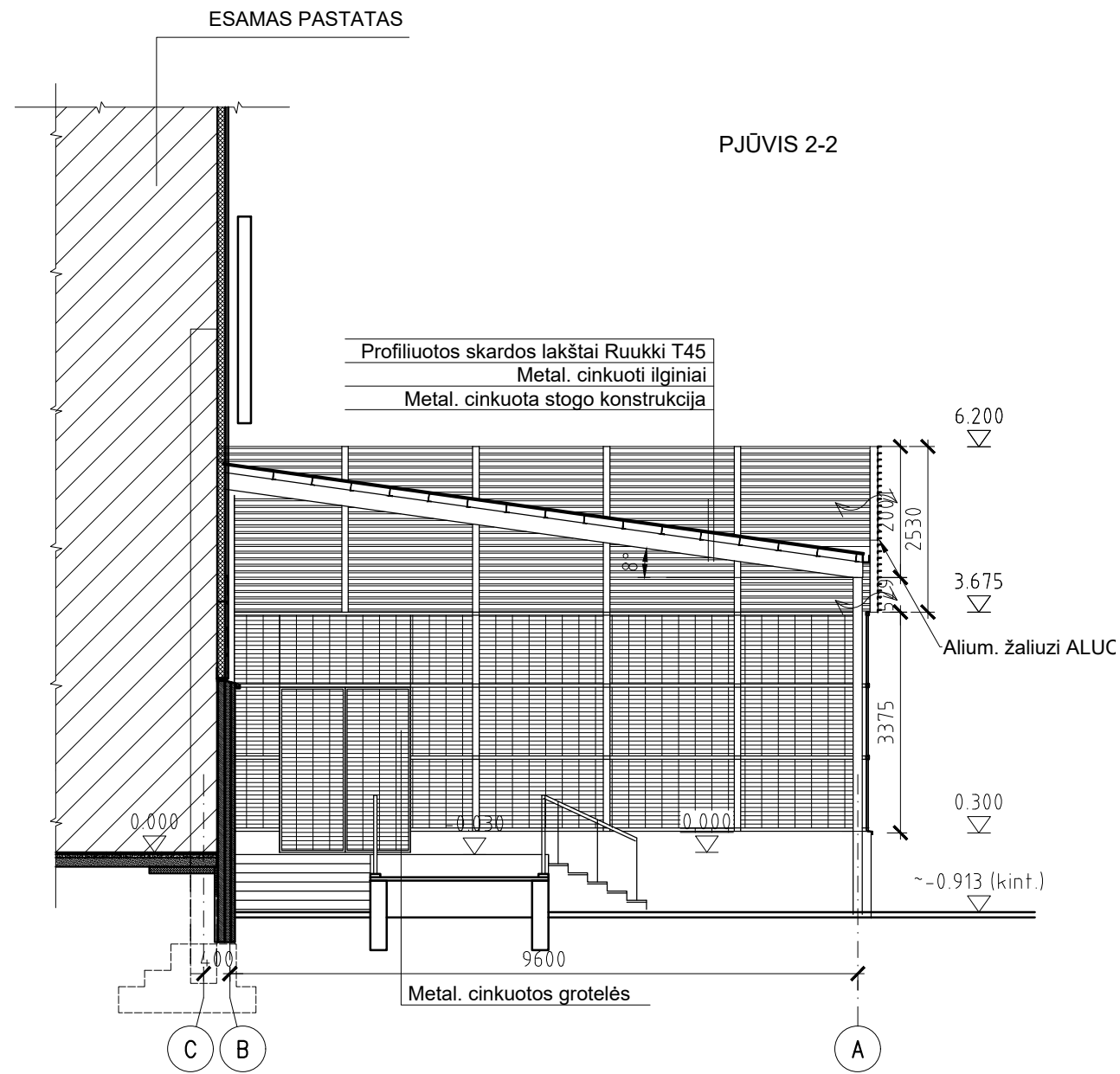
0	2018 12	Viešinimui		
Laida	Išleidimo data	Laidos statusas, keitimo priežastis (jei taikoma)		
KVAL. PATV. DOK. NR.	Projektuotojas: UAB "Gedimino Jurevičiaus studija" Laisvės al. 61-2, Kaunas, info@gjs.lt (37)223042		Statinio projekto pavadinimas Kitos paskirties inžinerinio statinio (stoginės) Ozo g. 25, Vilniuje statybos projektas	
1590A	PV	G. Jurevičius	2018 12	Statinio numeris ir pavadinimas. Dokumento pavadinimas 01 Stoginė Stogo planas M 1:250
968A	PDV	D. Bacevičius	2018 12	
LT	Statytojas ir (arba) Užsakovas UAB "Ozo turtas"		Dokumento žymuo 201808-01-PP-AS-2	
			Lapas	Lapų
			1	1



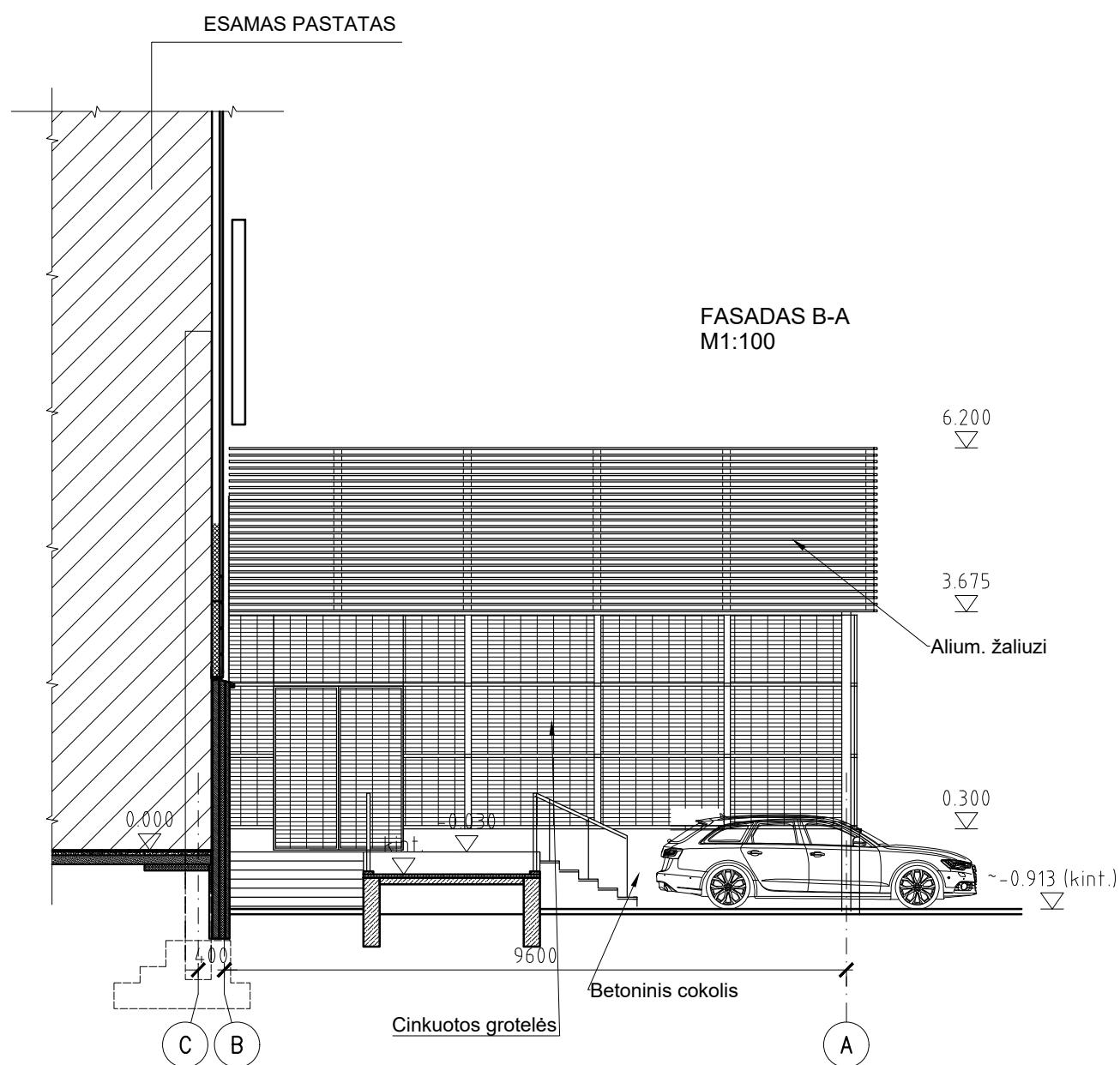
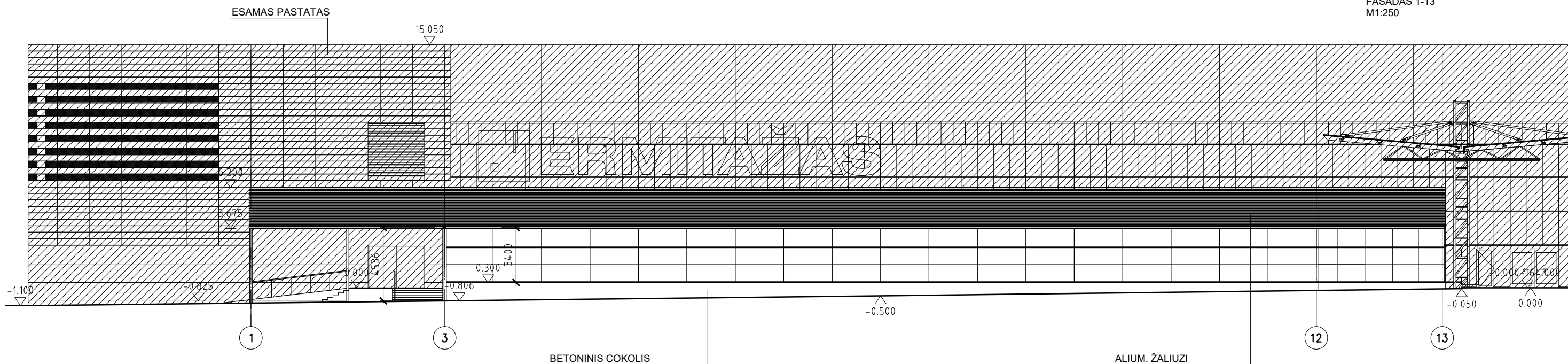
SUTARTINIS ŽYMĖJIMAS

 esamas pastatas

0	2018 12	Viešinimui			
Laida	Išleidimo data	Laidos statusas, keitimo priežastis (jei taikoma)			
KVAL. PATV. DOK. NR.	Projektuotojas: UAB "Gedimino Jurevičiaus studija" Laisvės al. 61-2, Kaunas, info@gjs.lt (37)223042	Statinio projekto pavadinimas Kitos paskirties inžinerinio statinio (stoginės) Ozo g. 25, Vilniuje statybos projektas			
1590A	PV	G. Jurevičius	2018 12	Statinio numeris ir pavadinimas. Dokumento pavadinimas 01 Stoginė Pjūvis 1-1 M 1:100	
968A	PDV	D. Bacevičius	2018 12		
LT	Statytojas ir (arba) Užsakovas UAB "Ozo turtas"		Dokumento žymuo 201808-01-PP-AS-3		
				Lapas	Lapų
				1	1



0	2018 12	Viešinimui		
Laida	Išleidimo data	Laidos statusas, keitimo priežastis (jei taikoma)		
KVAL. PATV. DOK. NR.	Projektuotojas: UAB "Gedimino Jurevičiaus studija" Laisvės al. 61-2, Kaunas, info@gjs.lt (37)223042	Statinio projekto pavadinimas Kitos paskirties inžinerinio statinio (stoginės) Ozo g. 25, Vilniuje statybos projektas		
1590A	PV	G. Jurevičius	2018 12	Statinio numeris ir pavadinimas. Dokumento pavadinimas 01 Stoginė Pjūvis 2-2 M 1:100
968A	PDV	D. Bacevičius	2018 12	
LT	Statytojas ir (arba) Užsakovas UAB "Ozo turtas"		Dokumento žymuo 201808-01-PP-AS-4	
			Lapas	Lapų
			1	1



SUTARTINIS ŽYMĖJIMAS

 esamas pastatas

0	2018 11	Viešinimui		
Laida	Išleidimo data	Laidos statusas, keitimo priežastis (jei taikoma)		
KVAL. PATV. DOK. NR.	Projektuotojas: UAB "Gedimino Jurevičiaus studija" Laisvės al. 61-2, Kaunas, info@gjs.lt (37)223042	Statinio projekto pavadinimas Kitos paskirties inžinerinio statinio (stoginės) Ozo g. 25, Vilniuje statybos projektas		
1590A	PV	G. Jurevičius	2018 12	Statinio numeris ir pavadinimas. Dokumento pavadinimas 01 Stoginė Fasadai 1-10, B-A
968A	PDV	D. Bacevičius	2018 12	
LT	Statytojas ir (arba) Užsakovas UAB "Ozo turtas"	Dokumento žymuo 201808-01-PP-AS-5		Lapas 1
				Lapų 1





