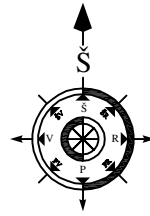
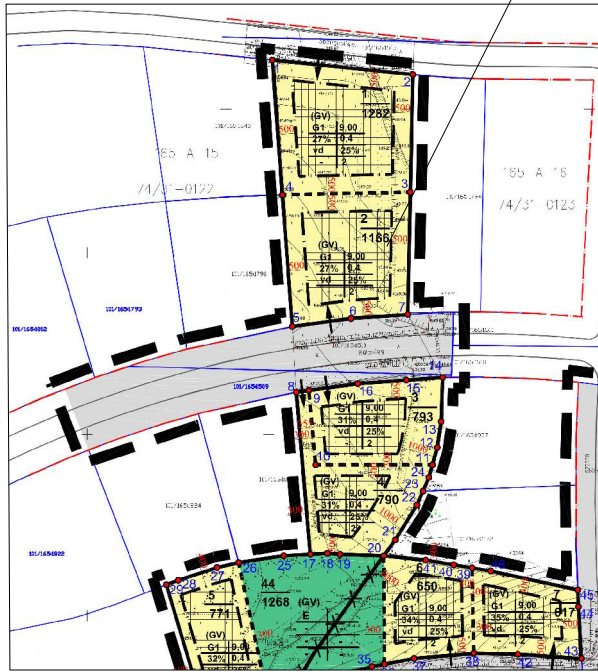
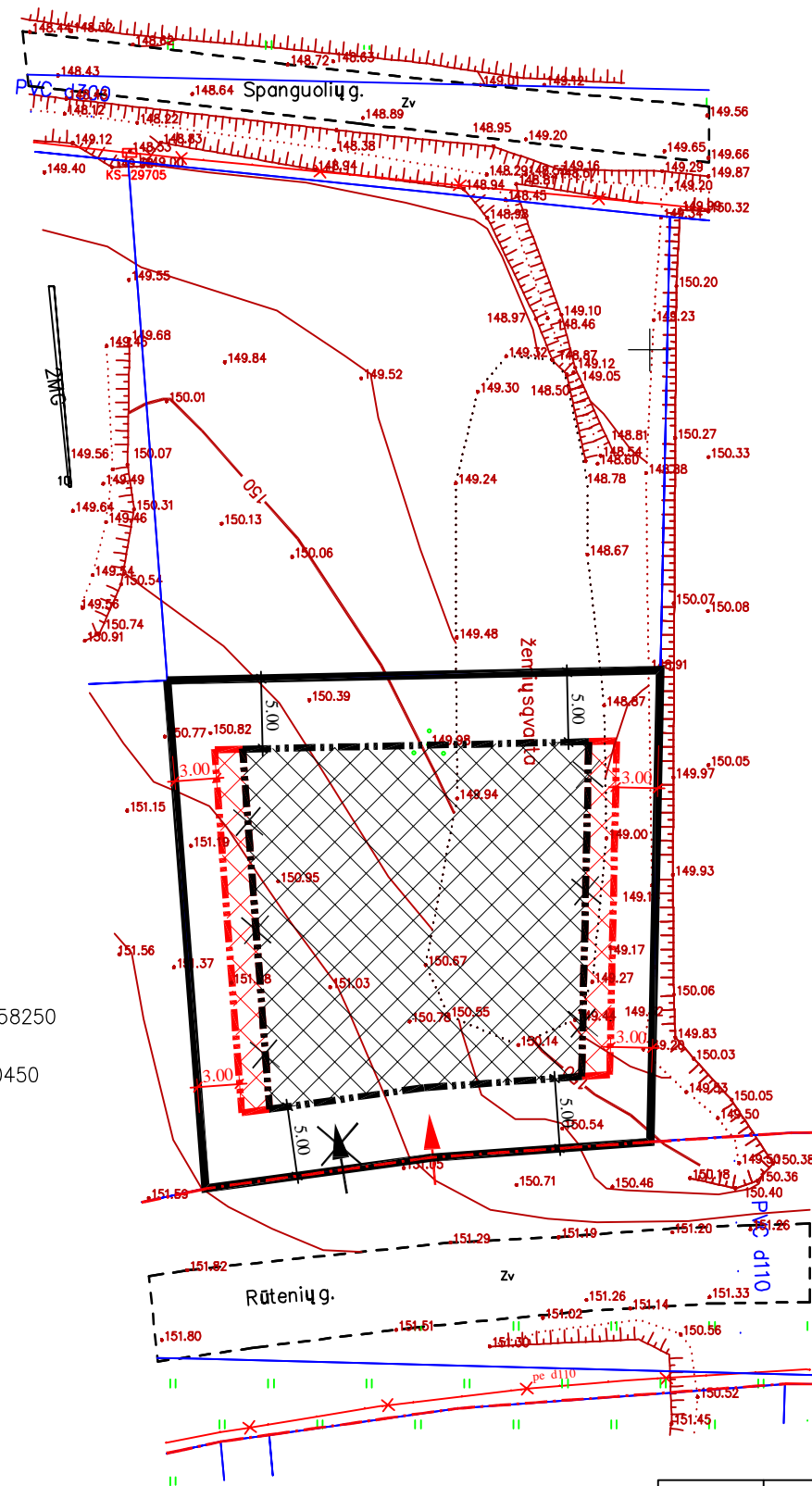


PLANUOJAMO SKLYPO VIETA



6058250  
570450



SUTARTINIAI ŽYMĖJIMAI

- Esamo sklypo riba
- Gretimų sklypų ribos
- Statinių statybos zona, pagal galiojantį detalų planą
- Naikinama anksčiau suplanuota statybos zonos riba
- Praplečiama statybos zonos riba
- Praplečiama statinių statybos zona
- Naikinamas detalioju planu suplanuotas įvažiavimas - išvažiavimas
- Projektuojama nauja įvažiavimo- išvažiavimo vieta

PASTABOS:

- 1) Sklypui galioja apie 26,9 ha teritorijos buvusiame Mačiuliškių kaime, Panerių seniūnijoje detaliojo plano sprendinių koregavimas, patvirtintas 2020-07-29 Vilniaus miesto savivaldybės administracijos direktoriaus pavadootojo įsakymu Nr. A30-2023/20.
- 2) Sklypo privalomieji teritorijos naudojimo reglamentai - nekeičiami.
- 3) Koreguojama statinių statybos zona, statybos riba ir įvažiavimo / išvažiavimo vieta.

TOPOPAGRINDAS SUDERINTAS:  
2021-04-19, 13:21:3268

Atest. Nr.	<b>UAB "MEIRISTA"</b>			KOREGUOTO APIE 26,9 HA TERITORIJOS BUVUSIAME MAČIULIŠKIŲ KAIME, PANERIŲ SENIŪNIJOJE DETALIOJO PLANO, SKLYPE RŪTENIŲ G. 50, VILNIUJE, (KAD. NR. 0101/0165:2591) STATINIŲ STATYBOS ZONOS, STATYBOS RIBŲ IR ĮVAŽIAVIMO / IŠVAŽIAVIMO KOREGAVIMAS	
	Panerių g. 64, Vilnius, tel. 869947231, el. p. meiristaub@gmail.com				
	Pareigos	V. Pavardė	Parašas	Data	Laida
TPV0047	PV	G. Meidutė		2022-08	BRŽINYS SU KOREGUOJAMA STATINIŲ STATYBOS ZONA, RIBOMIS, ĮVAŽIAVIMU - IŠVAŽIAVIMU M 1:500
19253	PDV	G. Meidutė		2022-08	
Etapas	Statytojas:				Lapas
DPK					Lapų
508-DPK-2022					1