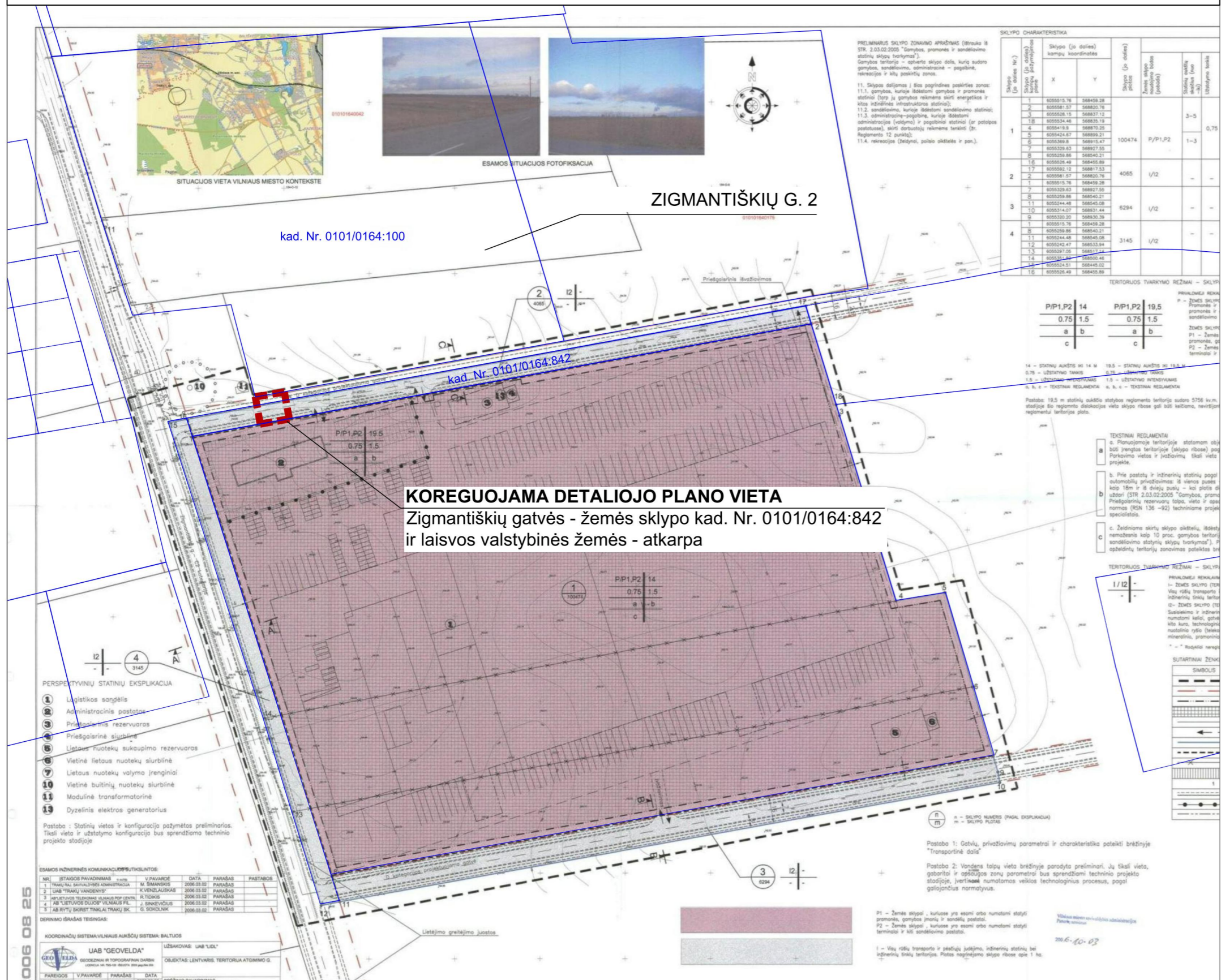
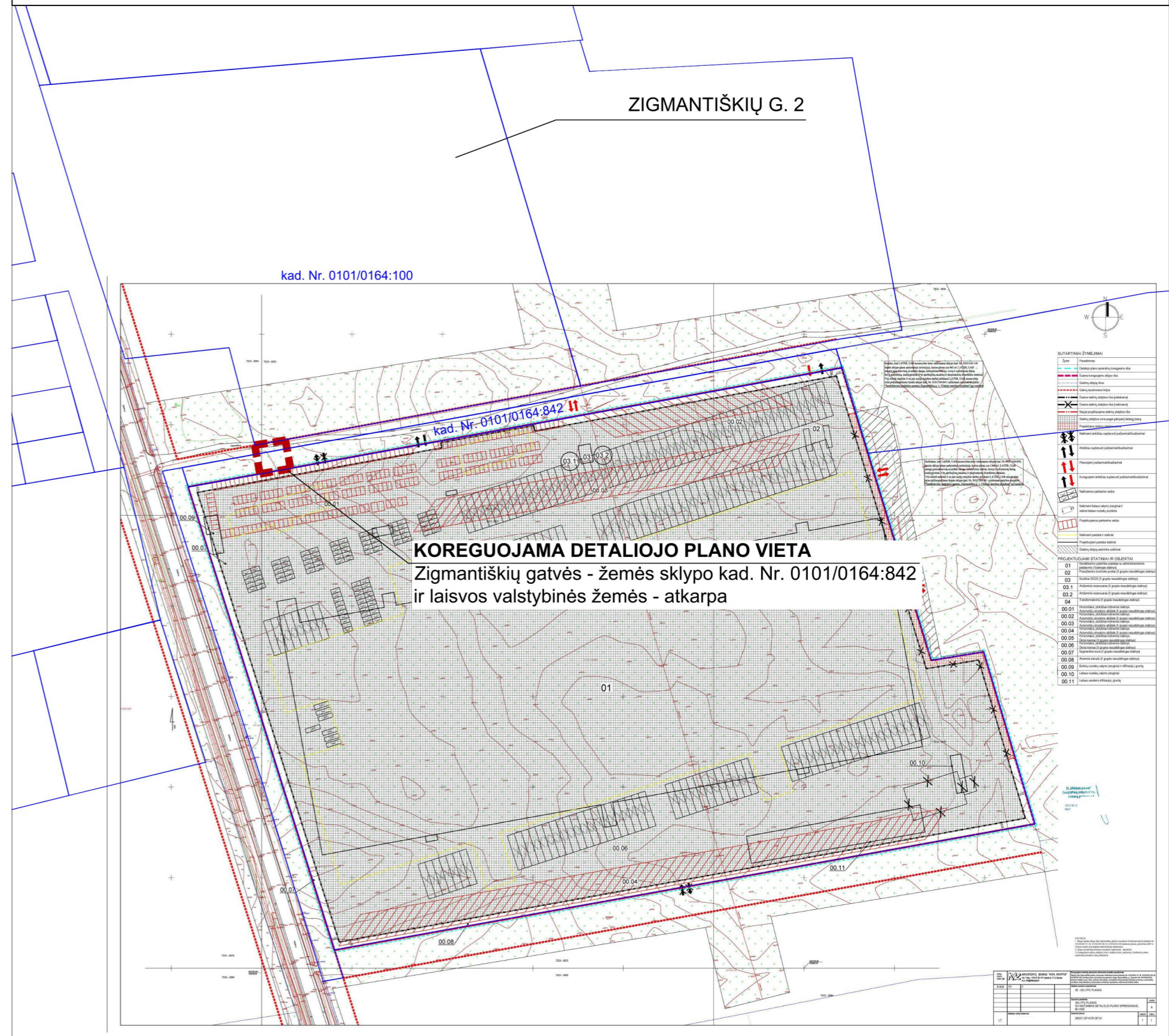


SKLYPŲ UŽUKAMPIO KAIME (KADASTRO NR. 0101/0164:111, NR. 0101/0164:130, NR. 0101/0164:123)
PANERIŲ SENIŪNIJOJE DETALUSIS PLANAS, 2006 M.



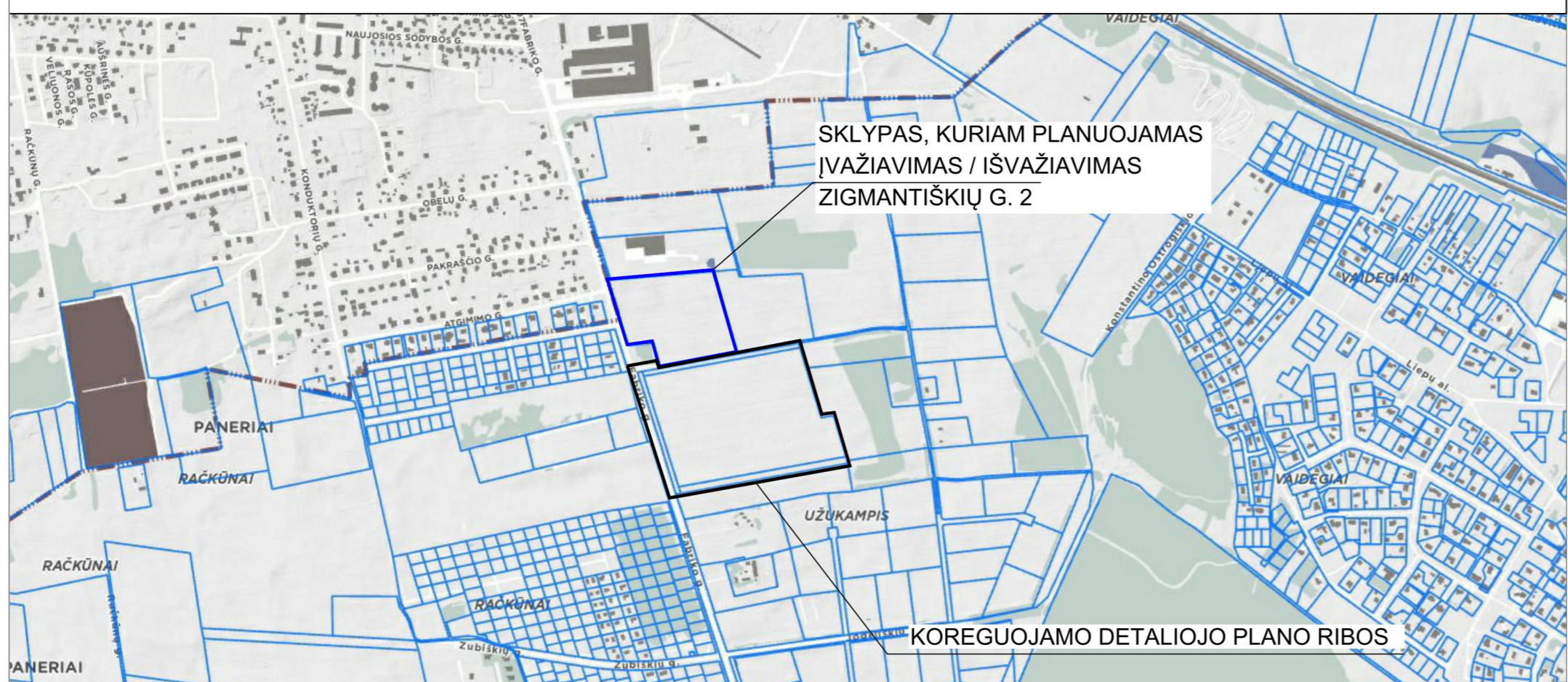
KOREGUOJAMA DETALIOJO PLANO VIETA
Zigmantiškių gatvės - žemės sklypo kad. Nr. 0101/0164:842
ir laisvos valstybinės žemės - atkarpa

DETALIOJO PLANO SPRENDINIŲ KOREGAVIMAS SKLYPE ZIGMANTIŠKIŲ G. 1 (KADASTRO NR. 0101/0164:841),
KEIČIANT STATYBOS ZONĄ, RIBAS, SUSISIEKIMO KOMUNIKACIJŲ IŠDĖSTYMO PRINCIPUS, AUTOMOBILIŲ STOVĖJIMO
VIETŲ IŠDĖSTYMĄ IR PLANUOJAMOS TERITORIJOS APRŪPINIMO INŽINERINIAIS TINKLAIS BŪDUS, 2021 M.



KOREGUOJAMA DETALIOJO PLANO VIETA
Zigmantiškių gatvės - žemės sklypo kad. Nr. 0101/0164:842
ir laisvos valstybinės žemės - atkarpa

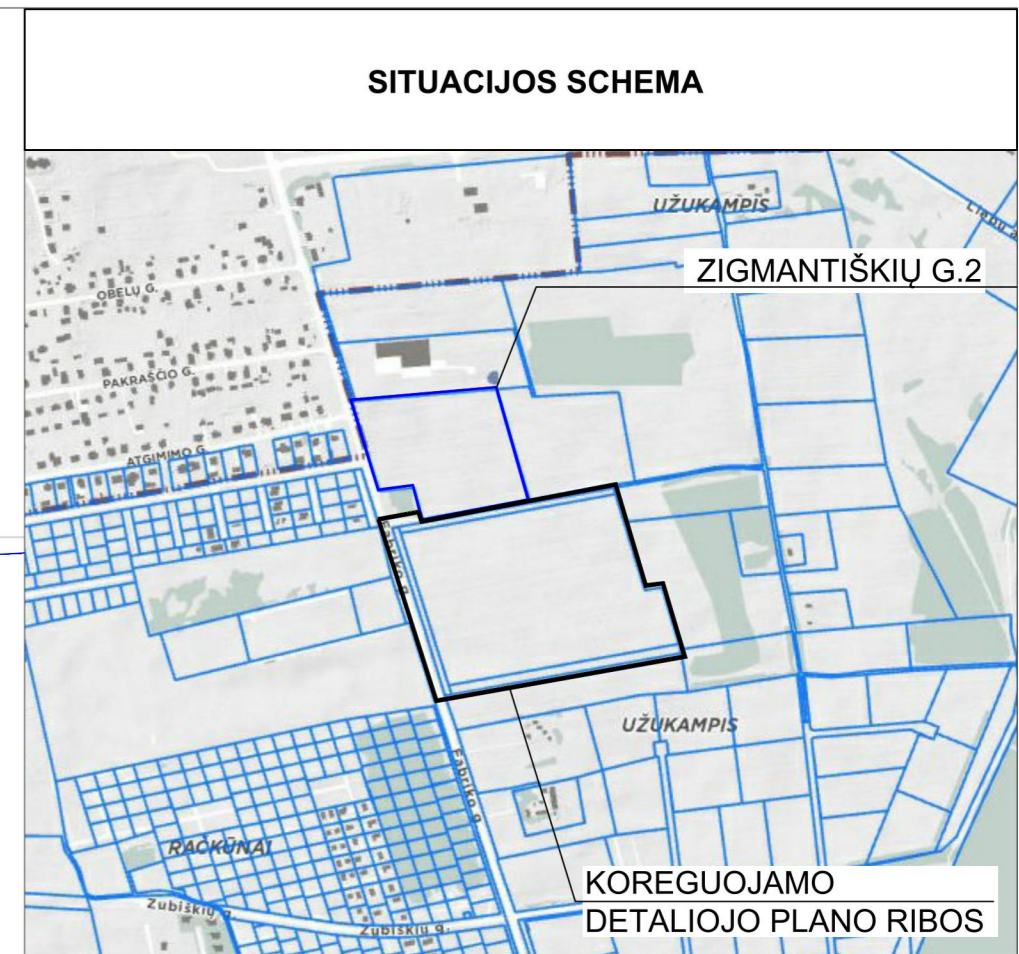
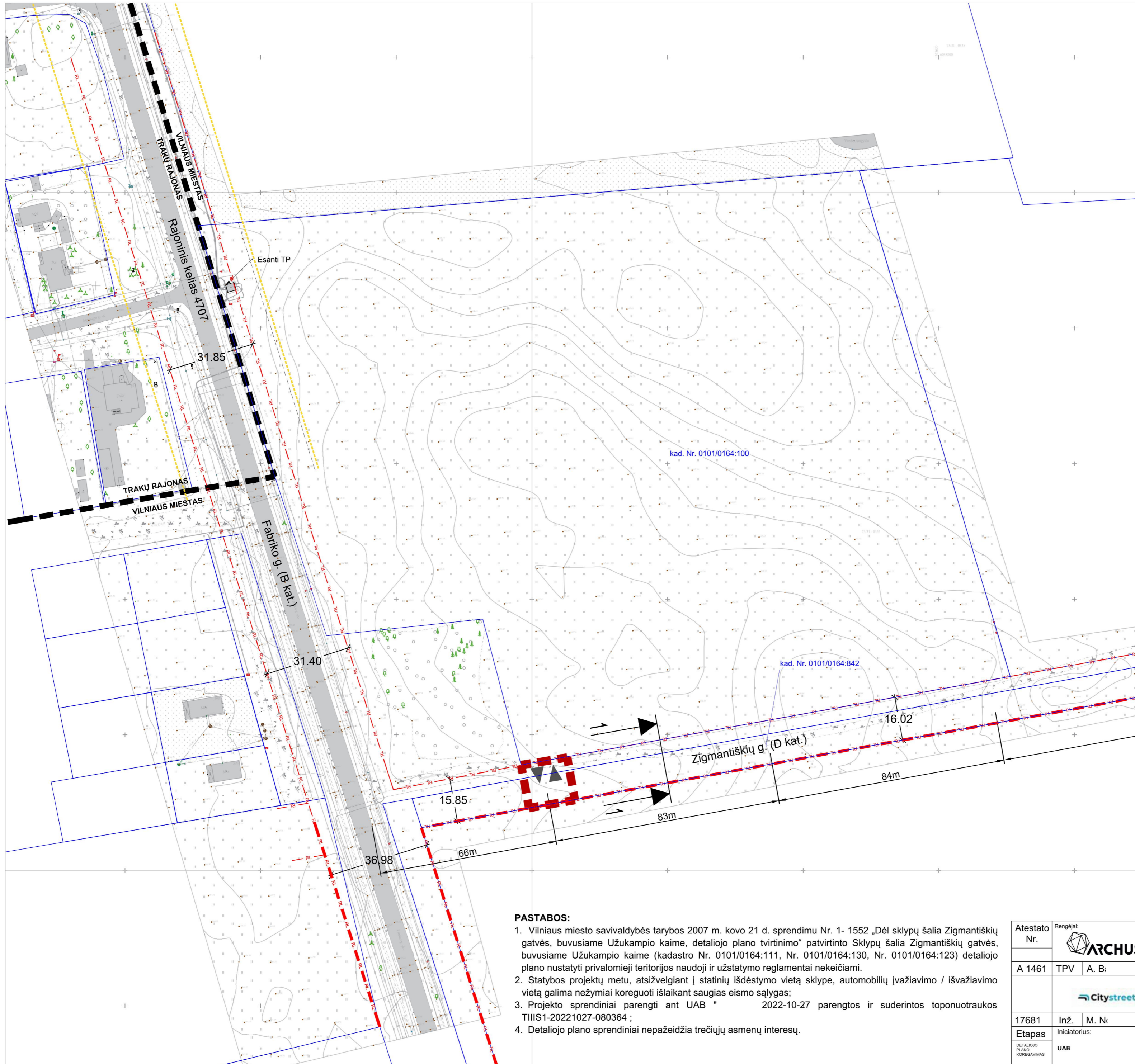
SITUACIJOS SCHEMA



SKLYPAS, KURIAM PLANUOJAMAS
ĮVAŽIAVIMAS / IŠVAŽIAVIMAS
ZIGMANTIŠKIŲ G. 2

KOREGUOJAMO DETALIOJO PLANO RIBOS

Atestato Nr.	Rengėjas: ARCHUS	+370 615 28588 info@archus.lt	Projekto pavadinimas: Sklypų Užkampio kaime (kadastro Nr. 0101/0164:111, Nr. 0101/0164:130, Nr. 0101/0164:123) Panerių seniūnijoje, detaliojo plano koregavimas numatant įvažiavimo / išvažiavimo vietą sklypui Zigmantiškių g. 2 (kadastro Nr. 0101/0164:100)
A 1461	TPV	A. B	2023-10-23
17681	Inž.	M. N	2023-10-23
Etapas	UAB	UAB	Projekto numeris: 2L-2023-08 / TPD 23/09-7
Citystreet			Mastelis: 1:2500
KOREGUOJAMA DETALIOJO PLANO TERITORIJA			Lapo formatas: A2



Sklypų Užukampio kaime (kadastro Nr. 0101/0164:111, Nr. 0101/0164:130, Nr. 0101/0164:123) Panerių seniūnijoje, detaliojo plano koregavimo sprendiniams pritarti.

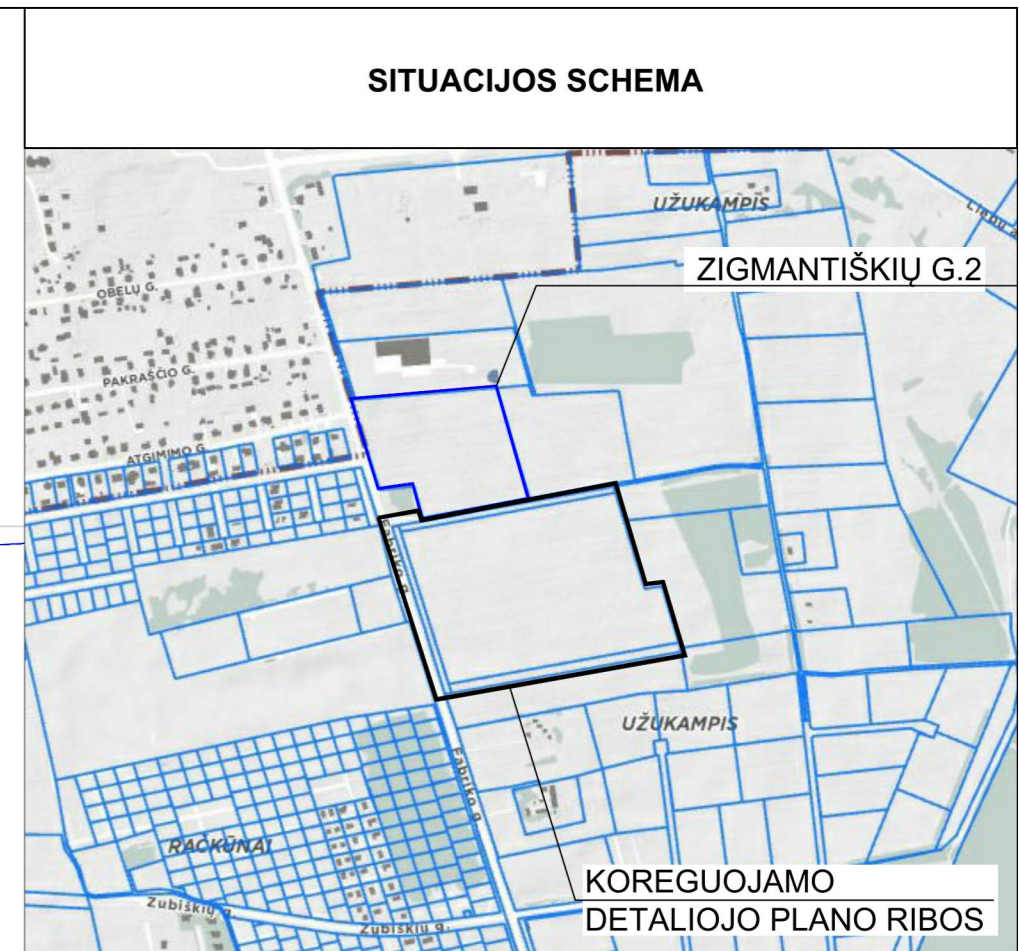
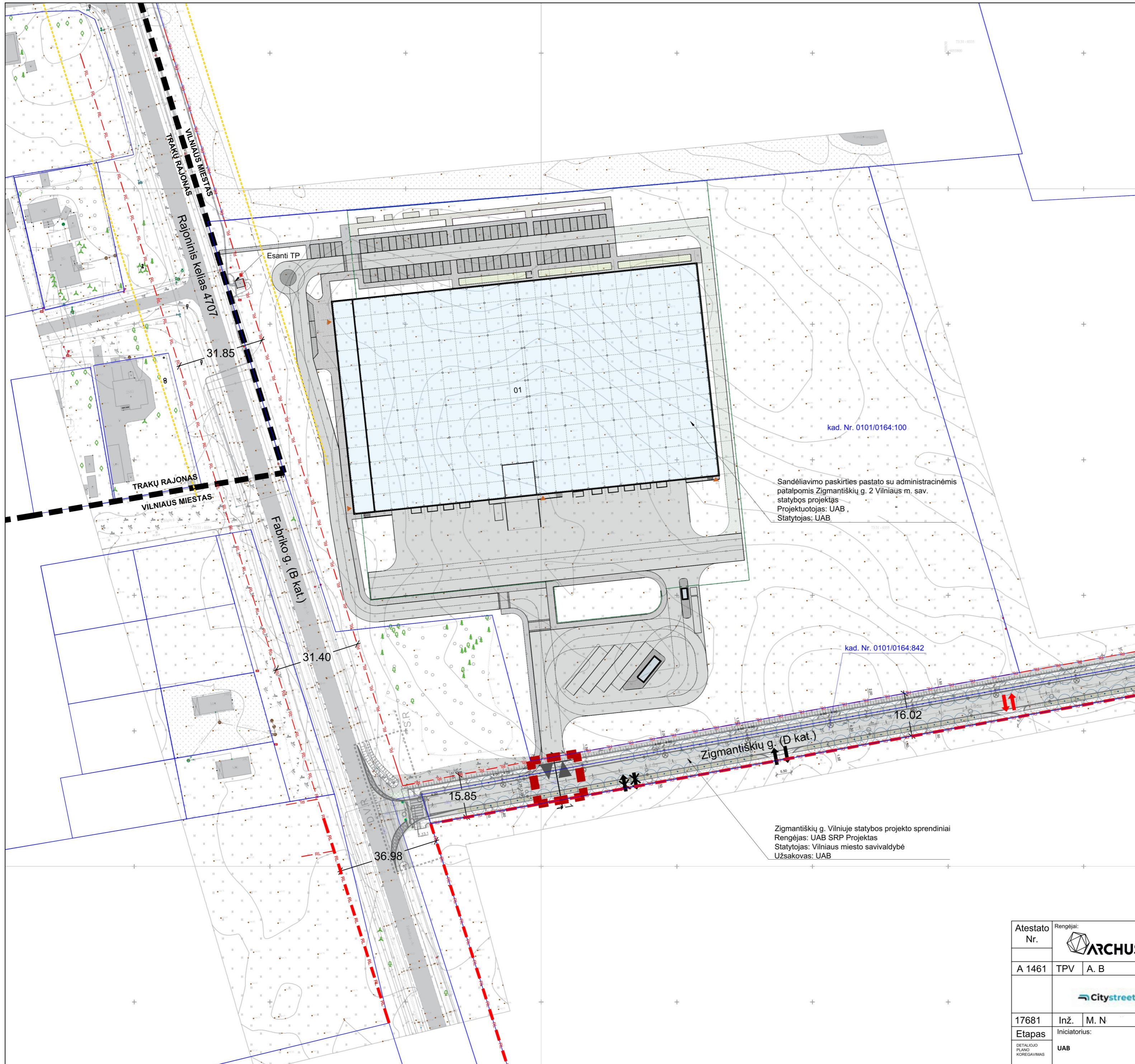
UAB direktorius

Žymė	Pavadinimas
	Vilniaus miesto administracinė riba
	Territorijos, kurioje koreguojami susisiekimo sprendiniai, riba
	Sklypų ribos
	Gatvių raudonosios linijos pagal Vilniaus miesto savivaldybės teritorijos A, B, C kategorijų gatvių rėmų (raudonųjų linijų) schemą
	Detaliesiais planais nustatytos gatvių raudonosios linijos
	Kelio apsaugos zonos riba
	Planuojama sklypo įvažiavimo / išvažiavimo vieta ir kryptis

PASTABOS:

1. Vilniaus miesto savivaldybės tarybos 2007 m. kovo 21 d. sprendimu Nr. 1-1552 „Dėl sklypų šalia Zigmantiškių gatvės, buvusiam Užukampio kaime, detaliojo plano tvirtinimo“ patvirtinto Sklypų šalia Zigmantiškių gatvės, buvusiam Užukampio kaime (kadastro Nr. 0101/0164:111, Nr. 0101/0164:130, Nr. 0101/0164:123) detaliojo plano nustatyti privalomieji teritorijos naudoji ir užstatymo reglamentai nekeičiami.
2. Statybos projektų metu, atsižvelgiant į statinių išdėstymo vietą sklype, automobilių įvažiavimo / išvažiavimo vietą galima nežymiai koreguoti išlaikant saugias eismo sąlygas;
3. Projekto sprendiniai parengti ant UAB " " 2022-10-27 parengtos ir suderintos toponuotraukos TIIIS1-20221027-080364 ;
4. Detaliojo plano sprendiniai nepažeidžia trečiųjų asmenų interesų.

Atestato Nr.	Rengėjas: ARCHUS	+370 615 28588 info@archus.lt	Projekto pavadinimas: Sklypų Užukampio kaime (kadastro Nr. 0101/0164:111, Nr. 0101/0164:130, Nr. 0101/0164:123) Panerių seniūnijoje, detaliojo plano koregavimas numatant įvažiavimo / išvažiavimo vietą sklypui Zigmantiškių g. 2 (kadastro Nr. 0101/0164:100)
A 1461	TPV A. B:	2023-10-23	Brėžinys: PLANUOJAMI SKLYPO ZIGMANTIŠKIŲ G.2 ĮVAŽIAVIMAI / IŠVAŽIAVIMAI
17681	Inž. M. N:	2023-10-23	Mastelis: 1:1000
Etapas DETALIOJO PLANO KOREGAVIMAS	UAB	Projekto numeris: 2L-2023-08 / TPD 23/09-7	Lapo formatas: A2



Sandėliavimo paskirties pastato su administracinėmis patalpomis Zigmantiškių g. 2 Vilniaus m. sav. statybos projektas
 Projektuotojas: UAB „ARCHUS“
 Statytojas: UAB

Zigmantiškių g. Vilniuje statybos projekto sprendiniai
 Rengėjas: UAB SRP Projektas
 Statytojas: Vilniaus miesto savivaldybė
 Užsakovas: UAB

SITUACIJOS SCHEMA

Žymė	Pavadinimas
	Vilniaus miesto administracinė riba
	Teritorijos, kurioje koreguojami susisiekimo sprendiniai, riba
	Sklypų ribos
	Gatvių raudonosios linijos pagal Vilniaus miesto savivaldybės teritorijos A, B, C kategorijų gatvių ribų (raudonųjų linijų) schemą
	Detaliaisiais planais nustatytos gatvių raudonosios linijos
	Kelio apsaugos zonos riba
	Planuojama sklypo įvažiavimo / išvažiavimo vieta ir kryptis

ANKSTESNIO DETALIOJO PLANO KOREKTŪROS SUTARTINIAI ŽYMĖJIMAI

Žymė	Pavadinimas
	Naikinami ankščiau suplanuoti įvažiavimai/išvažiavimai
	Ankščiau suplanuoti įvažiavimai/išvažiavimai
	Planuojami įvažiavimai/išvažiavimai

Atestato Nr.	Rengėjas: ARCHUS	Projekto pavadinimas:
A 1461	TPV A. B	Sklypų Užkampio kaime (kadastr. Nr. 0101/0164:111, Nr. 0101/0164:130, Nr. 0101/0164:123) Panerių seniūnijoje, detaliojo plano koregavimas numatant įvažiavimo / išvažiavimo vietą sklypui Zigmantiškių g. 2 (kadastr. Nr. 0101/0164:100)
17681	Inž. M. N	Brėžinys: ŽEMĖS SKLYPO ZIGMANTIŠKIŲ G. 2 BEI ZIGMANTIŠKIŲ GATVĖS PROJEKTIINIAI SPRENDINIAI
Etapas: DETALIOJO PLANO KOREGAVIMAS	UAB	Projektas: 2L-2023-08 / TPD 23/09-7
		Mastelis: 1:1000
		Lapo formatas: A2