

**VIEŠOSIOS ERDVĖS TIES
V.KUDIRKOS G. 14 IR
Z.SIERAKAUSKO G. 15
SUTVARKYMO PROJEKTAS**

PROJEKTINIAI PASIŪLYMAI

AIŠKINAMASIS RAŠTAS

SST022-00-PP-SP.AR-8000

LAIDA 02

Šis dokumentas pristato viešosios erdvės greta V.Kudirkos g. 14 ir Ž.Sierakausko g. 15 projektinius pasiūlymus. Dokumente pristatomi projekto rengimo pagrindas, esamos situacijos studija bei analizuojami aktualūs planavimo dokumentai ir projekto paveldosauginė dalis. Lygia greta pristatomi viešosios erdvės pasiūlymai: apžvelgiamas skvero visumos dizainas, bei atskirai aprašomi skirtingi sprendimai. Dokumento pabaigoje detaliau pristatomi keli esminiai projektuojamos viešosios erdvės sprendimai. Kartu su aiškinamuoju raštu prieduose pateikiamos skirtingų aktualių dokumentų kopijos, skvero planas, pjūviai, bei siūlomus sprendimus iliustruojančios maketo nuotraukos.

Šis dokumentas skirtas pristatyti ir derinti projektą su Vilniaus miesto savivaldybe, vietine bendruomene bei miestiečiais. Šiame aiškinamajame rašte pateikta informacija sudarys pagrindą projektinių pasiūlymų viešininmui.

BENDRI PROJEKTO DUOMENYS

Statytojas:	Vilniaus miesto savivaldybės administracija Konstitucijos pr. 3 LT-09601 Vilnius Įstaigos kodas 188710061 El. p. savivaldybe@vilnius.lt
Projekto užsakovas:	UAB Panevėžio Statybos Trestas Į.k. 147732969 P. Puzino g. 1, LT-35173 Panevėžys
Projektuotojas:	Studio Space/Time, MB Į.k. 305243984 V.Šopeno g. 4-11, LT-03211 Vilnius
Projekto vadovas:	Povilas Marozas , Atest.Nr. BK 005293, ŽPRV 39 Tel. +370 698 37150 El.p. povilas@space-time.studio
Projekto Pavadinimas:	Viešosios erdvės ties V.Kudirkos g. 14 ir Z.Sierakausko g. 15 sutvarkymo projektas
Projekto Numeris:	SST022
Projektuojamų objektų adresas:	Viešoji erdvės ties V.Kudirkos g. 14 ir Z.Sierakausko g. 15 Vilniuje
Projektuojami statiniai:	Atraminė sienelė / II grupės nesudėtingas inžinerinis statinys (STR 1.01.03:2017 3 lentelė 3.2) Dangos / II grupės plokšti horizontalūs inžineriniai statiniai (STR 1.01.03:2017 3 lentelė 4.1) Mažosios architektūros objektas/fontanas / I grupės kitos paskirties inžineriniai statiniai / (STR 1.01.03:2017 3 lentelė 4.2) Laiptai / I grupės kitos paskirties inžineriniai statiniai (STR 1.01.03:2017 3 lentelė 4.2)
Statybos rūšis:	Nauja Statyba
Projektavimo stadija:	Projektiniai Pasiūlymai

	SANTRAUKA	2
	BENDRI PROJEKTO DUOMENYS	2
	TURINYS	3
1.0	PROJEKTO RENGIMO PAGRINDAS	5
1.1	PROJEKTAVIMO UŽDUOTIS	6
1.2	PAGRINDINIAI NORMATYVINIAI DOKUMENTAI	7
2.0	PROJEKTUOJAMA TERITORIJA / ESAMA SITUACIJA	9
2.1	TERITORIJOS ESAMOS PADĖTIES APRAŠAS	10
2.2	TERITORIJOS NUOTRAUKOS	12
2.3	ŽELDINIŲ BŪKLĖ	14
2.4	POŽEMINIAI TINKLAI	14
3.0	AKTUALŪS PLANAVIMO DOKUMENTAI IR SENAMIESČIO APSAUGOS BEI TVARKYMO REGLAMENTAI	19
3.1	VILNIAUS MIESTO BENDRASIS PLANAS;	20
3.2	ŽEMĖS SKLYPO V. KUDIRKOS GATVĖJE FORMAVIMO IR PERTVARKYMO PROJEKTAS	22
4.0	PAVELDOSAUGINĖ DALIS	25
4.1	ESAMA SITUACIJA	26
4.2	PAGRINDINIAI PROJEKTO SPRENDINIAI	30
5.0	VIEŠOJI ERDVĖ	33
5.1	VIEŠOSIOS ERDVĖS PROJEKTAS	39
5.2	PĖŠČIŲJŲ JUDĖJIMAS TERITORIJOJE	40
5.3	AUTOMOBILIŲ STOVĖJIMAS	41
5.4	BUITINIŲ ŠIUKŠLIŲ KONTEINERIAI	42
5.5	VAIKŲ ŽAIDIMO IR RAMAUS POILSIO ERDVĖS	43
5.6	APŽELDINTAS PLOTAS / ŽELDYNO DYDIS	44
5.7	MEDŽIAI	46
5.8	ŽEMOJI AUGMENIJA	48
5.9	DANGOS	50
5.10	APŠVIETIMAS IR BALDAI	52
6.0	DETALESNI SPRENDINIAI	55
6.1	JĖJIMAS IŠ V.KUDIRKOS GATVĖS	56
6.2	JVAŽIAVIMAS	58
6.3	RAMAUS POILSIO ZONA	60
6.4	KAPSINTIS FONTANAS	62

PRIEDAI

PRIEDAS 01:	PROJEKTUOJAMO SKLYPO PLANAS
PRIEDAS 02:	PJŪVIAI A-A' IR B-B'
PRIEDAS 03:	MAKETO NUOTRAUKOS
PRIEDAS 04:	PATVIRTINTA PROJEKTAVIMO UŽDUOTIS
PRIEDAS 05:	ŽELDYNŲ BŪKLĖS VERTINIMAS IR DENDROLOGINĖ ANALIZĖ
PRIEDAS 06:	PAVELDOSAUGOS DOKUMENTAI

1.0 PROJEKTO RENGIMO PAGRINDAS

DARBO OBJEKTAS

Viešoji erdvė ties V. Kudirkos g. 14 ir Z. Sierakausko g. 15, Vilnius (toliau – Skveras).

DARBO TIKSLAS

Parengti Skvero projektinius pasiūlymus, atsižvelgiant į bendruomenių pastabas bei pasiūlymus.

REIKALAVIMAI DARBUI

Šio projekto rengimo pagrindas:

- Sutartis su užsakovu;
- Užsakovo sutartis su Vilniaus Miesto Savivaldybe;
- Projektinių pasiūlymų rengimo užduotis (**esminiai reikalavimai pateikti patvirtintos užduoties ištraukoje dešinėje**)
- PP rengimo metu vykusios konsultacijos su Vilniaus Miesto savivaldybės (toliau - VMS) specialistais bei bendruomenės atstovais;
- Aktualūs teisės aktai bei standartai.

Projektinių pasiūlymų rengimo užduotis VMS architektūros skyriaus patvirtinta po viešo susitikimo su bendruomene vadovaujantis Vilniaus miesto administracijos direktoriaus įsakymu NR. 30-2934/18(2.1.1E-TD2) "Dėl Atskirųjų Želdynų Projektų, Rengiamų Savivaldybės ir Valstybinės Žemės Sklypuose, Viešinimo Tvarkos Aprašo Tvirtinimo". Rengiant projektinius pasiūlymus buvo organizuojami susitikimai su VMS specialistais ir bendruomenės atstovais kraštovaizdžio architektų studijoje gyvai bei virtualiai, sprendimai individualiai aptarti telefonu.

Patvirtintos projektinių pasiūlymų rengimo užduoties dokumentas pateikiamas **priede 04**

1. Pagal poreikį atlikti teritorijos tyrimus ir analizę pirminei tvarkymo koncepcijai ir projektinių pasiūlymų užduoties aptarimui su visuomene;
2. Parengti Skvero sutvarkymo projektinius pasiūlymus. Pateikti teritorijos sutvarkymo su gretima urbanistine aplinka schemą, viešosios erdvės sutvarkymo pagrindinį brėžinį (M1:500), esminių viešosios erdvės vietų detalizacijas, mažosios architektūros pavyzdžius, vizualizacijas ar eskizus;
3. Atlikti dendrologinius tyrimus ir pateikti išvadas bei rekomendacijas dėl esamų medžių išsaugojimo, šalinimo, genėjimo, formavimo ir t.t.;
4. Teritorijoje numatyti atliekų surinkimo vietą/rūšiavimo konteinerius;
5. Suplanuoti racionalų patekimą iki projektuojamos transformatorinės;
6. Suplanuoti teritoriją taip, kad visos kuriamos erdvės bei įrenginiai būtų patogiai prieinami visiems teritoriją supančių sklypų gyventojams bei naudotojams;
7. Suplanuoti logišką bei patogų pėsčiųjų takų tinklą;
8. Suplanuoti ramaus poilsio zoną;
9. Pateikti teritorijos apželdinimo planą ir siūlomų sodinti augalų preliminarų sąrašą;
10. Pateikti teritorijos apšvietimo pasiūlymus;
11. Pagal galimybes skvere suprojektuoti mažosios architektūros elementus bei saugius ir patogius erdvinius sprendimus skirtus vaikų poilsiui bei žaidimams;
12. Minkštomis priemonėmis (želdiniais) atskirti bei apsaugoti teritoriją nuo V. Kudirkos gatvės; 5.13. Teritorijoje numatyti geriamo vandens stotelę;
14. Racionaliai suorganizuoti automobilių stovėjimo aikštelę mažinant vietų skaičių;
15. Periodiškai organizuoti susitikimus su Vyriausiojo architekto skyriumi ir vietos bendruomene; 5.16. Parengti projektinių pasiūlymų pristatymą (.ppt ar .pdf formatu), pateikiant esamos situacijos fotofiksaciją ir projektinius siūlymus.

Projektiniai pasiūlymai parengti remiantis aktualiais teisiniais aktais bei standartais (**sąrašas pateikiamas dešinėje**).

Projekto viešinimo procesas organizuojamas pagal Vilniaus miesto administracijos direktoriaus įsakymą NR. 30-2934/18(2.1.1E-TD2) "Dėl Atskirųjų Želdynų Projektų, Rengiamų Savivaldybės ir Valstybinės Žemės Sklypuose, Viešinimo Tvarkos Aprašo Tvirtinimo".

1. LIETUVOS RESPUBLIKOS ĮSTATYMAI

- 1.1 Lietuvos Respublikos Želdynų įstatymas
2007 m. birželio 28 d. Nr. X-1241 Vilnius
- 1.2 Lietuvos Respublikos Architektūros įstatymas
2017 m. birželio 8 d. Nr. XIII-425 Vilnius
- 1.3 Lietuvos Respublikos statybos įstatymas
1996 m. kovo 19 d. Nr. I-1240 Vilnius
- 1.4 Lietuvos Respublikos Saugomų Teritorijų įstatymas
1993 m. lapkričio 9 d. Nr. I-301 Vilnius
- 1.5 Lietuvos Respublikos Aplinkos Apsaugos įstatymas
paskelbtas: Lietuvos aidas 1992, Nr. 20-0; Žin. 1992, Nr.5-75, i. k. 09210101STA001-2223
- 1.6 Lietuvos Respublikos Teritorijų Planavimo įstatymas
1995 m. gruodžio 12 d. Nr. I-1120 Vilnius

2. STATYBOS TECHNINIAI REGLAMENTAI

- 2.1 STR 1.01.02:2016 Normatyviniai statybos techniniai dokumentai.
- 2.2 STR 1.01.03:2017 „Statinių klasifikavimas“.
- 2.3 STR 1.01.08:2002 „Statinio statybos rūšys“.
- 2.4 STR 1.04.04:2017 „Statinio projektavimas, projekto ekspertizė“.
- 2.5 STR 1.05.01:2017 „Statybą leidžiantys dokumentai. Statybos užbaigimas. Statybos sustabdymas. Savavališkos statybos padarinių šalinimas. Statybos pagal neteisėtai išduotą statybą leidžiantį dokumentą padarinių šalinimas“.
- 2.6 STR 1.06.01:2016 „Statybos darbai. Statinio statybos priežiūra“.
- 2.7 STR 2.03.01:2019 „Statinių prieinamumas“.
- 2.8 STR 2.06.02:2014 „Gatvės ir vietinės reikšmės keliai. Bendrieji reikalavimai“.

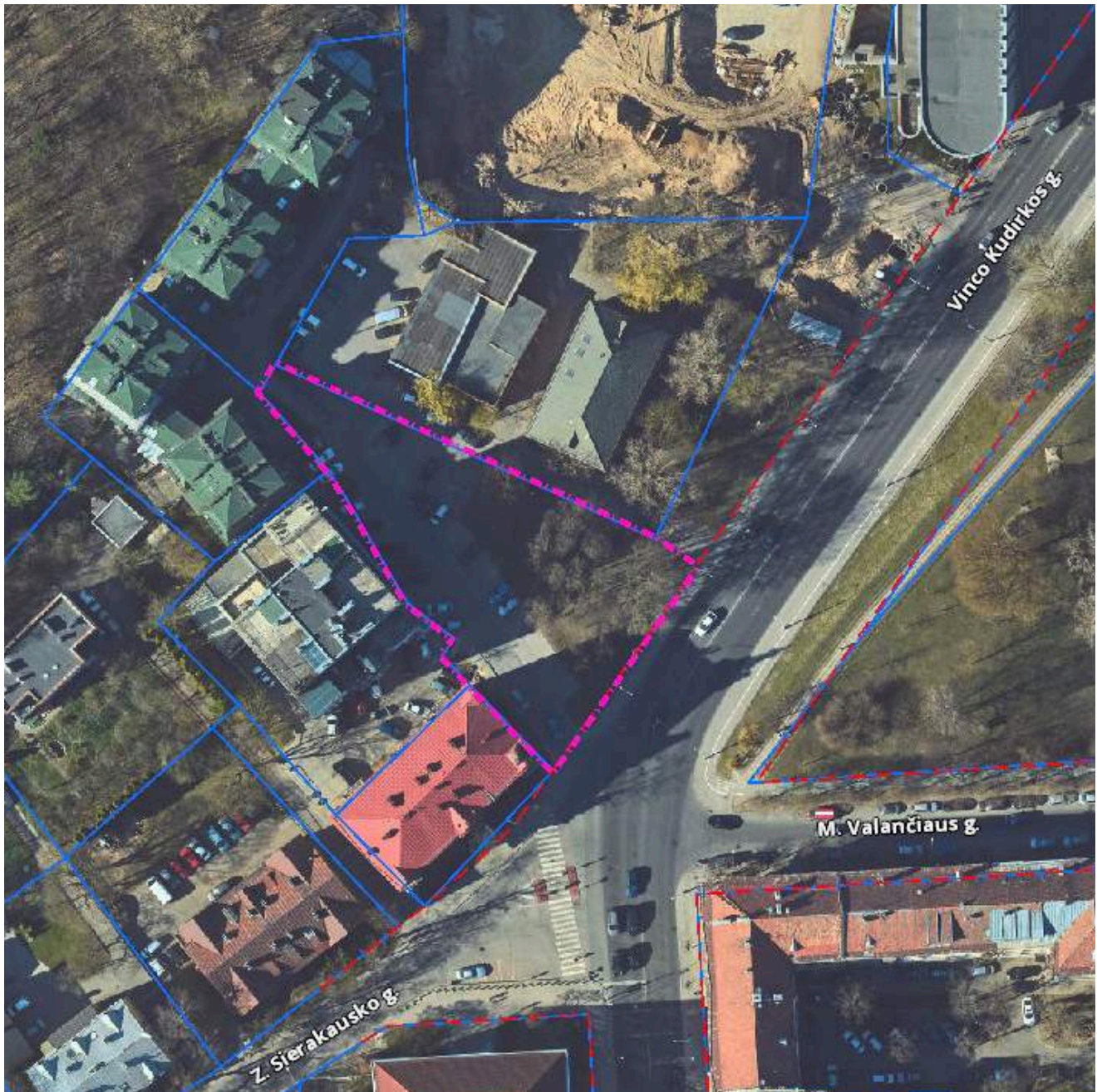
3. VILNIAUS MIESTO SAVIVALDYBĖS TEISĖS AKTAI

- 3.1 Vilniaus Miesto Savivaldybės Administracijos Direktoriaus įsakymas NR. 30-2934/18(2.1.1E-TD2) "Dėl Atskirųjų Želdynų Projektų, Rengiamų Savivaldybės ir Valstybinės Žemės Sklypuose, Viešinimo Tvarkos Aprašo Tvirtinimo" / 2018 m. rugsėjo 4d.

4. KITI TEISĖS AKTAI IR STANDARTAI

- 4.1 KPT SDK 19 "Automobilių kelių standartizuotų dangų konstrukcijų projektavimo taisyklės"
- 4.2 TRA SBR 19 "Automobilių kelių nesurištųjų mišinių ir gruntų, naudojamų sluoksniams be rišiklių, techninių reikalavimų aprašas";
- 4.3 Pėsčiųjų ir dviračių takų projektavimo rekomendacijos R PDTP 12, Lietuvos Automobilių kelių direkcija;
- 4.4 Automobilių kelių asfalto dangų priežiūrai skirtų medžiagų ir medžiagų mišinių panaudojimo ir jų sluoksnių įrengimo taisyklės JT APM 10
- 4.5 Automobilių kelių dangos konstrukcijos asfalto sluoksnių įrengimo taisyklės JT ASFALTAS 08
- 4.6 Automobilių kelių dangos konstrukcijos iš trinkelėlių ir plokščių įrengimo taisyklės JT TRINKELĖS 14
- 4.7 Automobilių kelių dangos konstrukcijos sluoksnių be rišiklių įrengimo taisyklės JT SBR 19
- 4.8 ISO 21542:2011 „Pastatų statyba. Užstatytos aplinkos prieinamumas ir naudojamumas“
- 4.9 ISO 23599:2012 „Pagalbinės priemonės neregiam ir silpnaregiams. Taktiliniai vaikščiojamojo paviršiaus indikatoriai“

2.0 PROJEKTUOJAMA TERITORIJA / ESAMA SITUACIJA



VIRŠUJE:
**TVARKOMOS
 TERITORIJOS RIBOS
 BEI VIETA MIESTE**

Tvarkoma teritorija,, kurioje planuojamas viešosios erdvės (skvero) sutvarkymo projektas, yra ties V.Kudirkos g. 14 ir Z.Sierakausko g. 15 Vilniuje ir patenka į Nekilnojamojo Kultūros paveldo vietovę - Vilniaus miesto istorinė dalis, vad. Naujamiesčiu (kodas 33653).

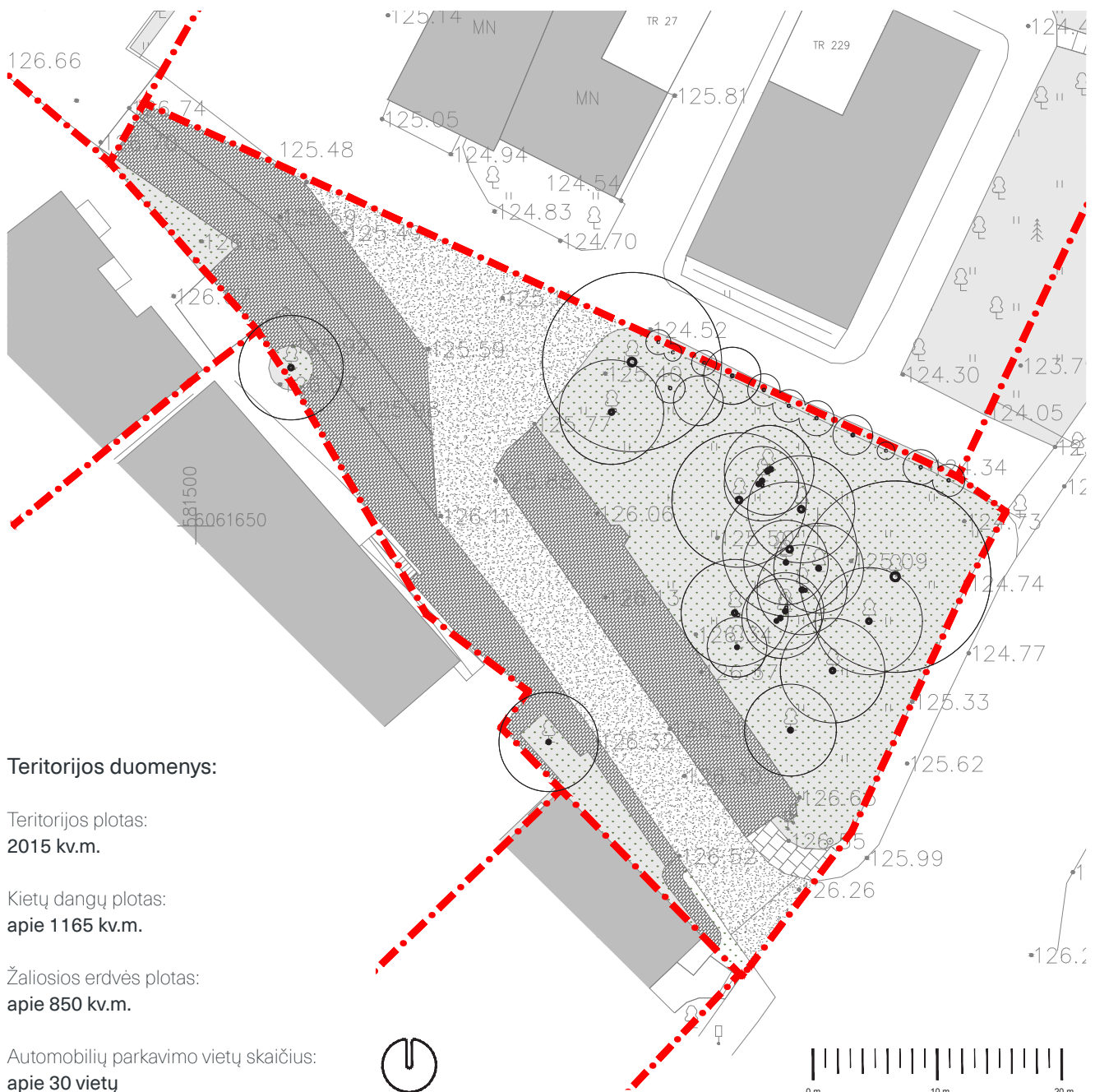
Teritorija rytine kraštine ribojasi su V.Kudirkos gatve, pietinėje, pietvakarinėje ir vakarinėje teritorijos pusėse stovi daugiabučiai gyvenamieji pastatai ir mišrios paskirties pastatai (Z.Sierakausko g. 15, 15B, V Kudirkos g. 18A ir 18B). Šiaurinėje pusėje rengiamas ir planuojamas įgyvendinti administracinio pastato rekonstravimo projektas.

Projektuojamos teritorijos plotas - 2015 m².

Teritorija yra intensyvaus eismo ir tankaus apgyvendinimo zonoje ant viršutinės Neries upės terasos. Šalia planuojamo skvero yra ekologiškai svarbi Vilniaus miesto centrinės dalies gamtinio karkaso dalis - natūraliai apaugęs Neries upės slėnio šlaitas. Netoliese taip pat yra didesni visuomenei svarbūs objektai – Registrų centras, Lukiškių aikštė (550m), LR Seimas (900m) bei vietoje nugriautų Respublikinių profsajungų kultūros rūmų planuojama būsima nacionalinė koncertų salė „Tautos namai“.

Planuojamoje erdvėje bei greta esančiose teritorijose šiuo metu išlikusi XX a. suformuota planinė struktūra. Didžiąją dalį erdvės šiandien užima automobilių privažiavimo prie Z.Sierakausko g. 15B, V Kudirkos g. 18A ir 18B kelias, bei parkavimo vietos. Likęs plotas apaugęs veja ir medžiais. Į šią erdvę planuojama perkelti elektros transformatorinę iš V Kudirkos g. 14 sklypo. Čia taip pat nemažai inžinerinių tinklų. Planuojamo skvero erdvę iš vakarų į rytus žemėja.

APAČIOJE:
**TERITORIJOS
ESAMOS PADĖTIES
BRĖŽINYS,
M 1:500**



Teritorijos duomenys:

Teritorijos plotas:
2015 kv.m.

Kietų dangų plotas:
apie 1165 kv.m.

Žaliosios erdvės plotas:
apie 850 kv.m.

Automobilių parkavimo vietų skaičius:
apie 30 vietų

VIRŠUJE:
**VIEŠOSIOS ERDVĖS
NUOTRAUKA
IŠ RYTINĖS V.
KUDIRKOS GATVĖS
PUSĖS**



KAIRĖJE:
**V.KUDIRKOS GATVĖS
FRAGMENTAS IR
Z. SIERAKAUSKO
GATVĖS PRADŽIA
MATOMI IŠ
PLANUOJAMOS
TVARKYTI ERGVĖS**

DEŠINĖJE:
**AUTOMOBILIŲ
STOVĖJIMO
AIKŠTELĖ**



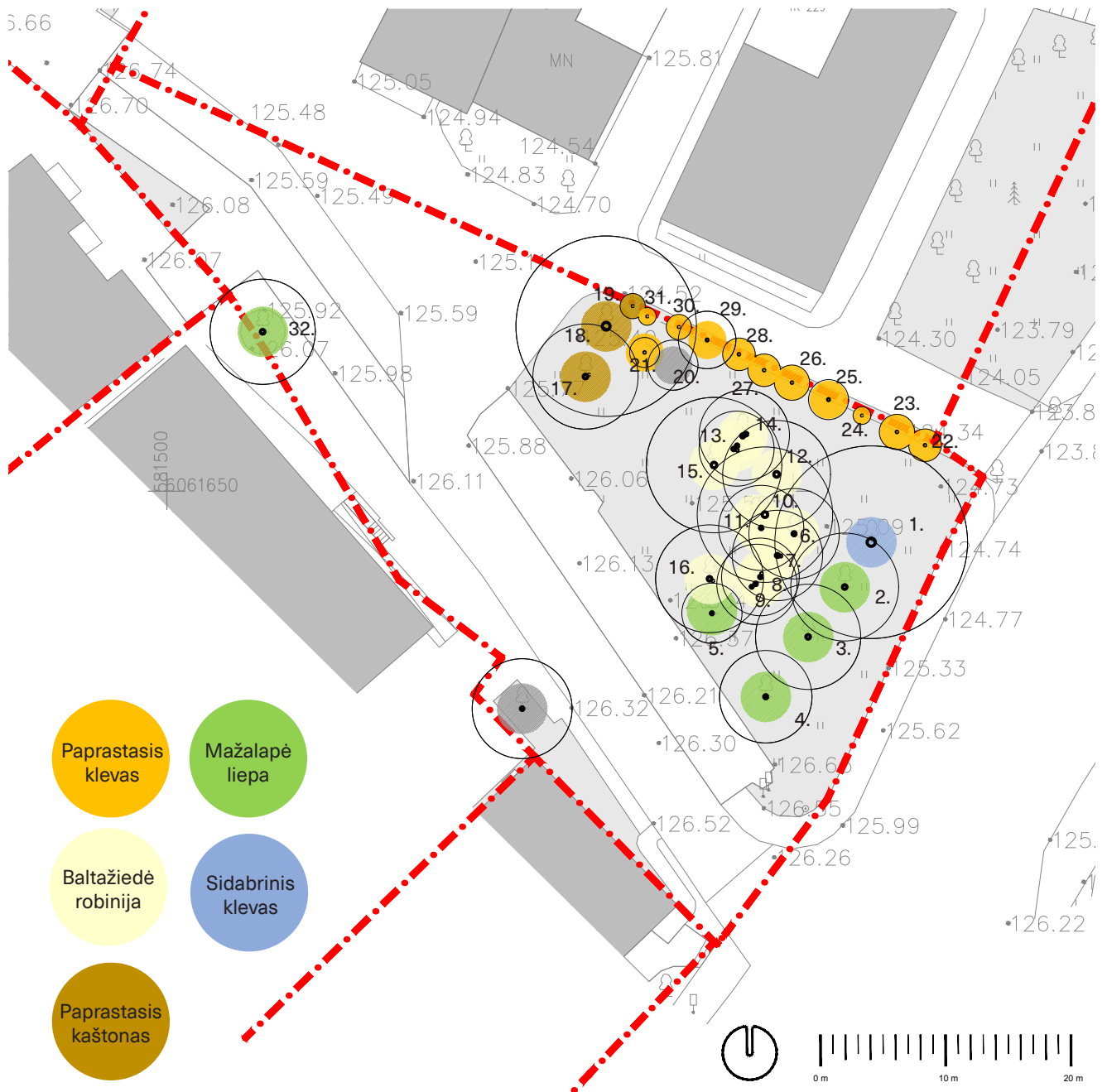
DEŠINĖJE:
**NEMAŽA
TERITORIJOS DALIS
NAUDOJAMA
LAIKINAM
AUTOMOBILIŲ
LAIKYMUI**



APAČIOJE:
**PLANUOJAMA
TVARKYTI
TERITORIJĄ IŠ
PIETRYTINĖS
PUSĖS**

DEŠINĖJE:
**TERITORIJOS
FRAGMENTAS
MATOMAS LIPANT
V.KUDIRKOS
GATVE**





VIRŠUJE:
**PROJEKTUOJAMOJE
 TERITORIJOJE
 AUGANČIŲ MEDŽIŲ
 PLANAS, M1:500**

Siekiant įvertinti medžius, augančius sklype adresu Vinco Kudirkos g. 14, Vilniuje, buvo atliktas dendrologinis medžių būklės vertinimas. Medžių būklė įvertinta, vadovaujantis Želdinių būklės ekspertizės tvarkos aprašu (2007 m. gruodžio 14 d. Nr. D1-673).

Vertinimas vykdytas 2021 m. balandžio mėn. 20 d.

Skaičiuojami visi medžiai, kurių skersmuo 1,30 m aukštyje yra lygūs 8 cm. Inventorizuojamų medžių, krūmų, lianų rūšių pavadinimai įrašomi pagal knygą: Gudžinskas Z., Lietuvos induočiai augalai. Vilnius, 1999.

Medžiui suteikiamas atskiras numeris, yra siūlomos tvarkymo rekomendacijos. Jaunuolynai ir tankūs krūmynai vertinami kaip grupė.

Medžių, krūmų aukštis nustatoma aukštimačiu, atsitraukus 20 m atstumu nuo augalo. Medžių skersmuo matuojamas metru, 1,3 m aukštyje (nuo šaknies kaklelio), apskaičiuojamas apimtį dalinant iš 3,14. Amžius vertinamas netaikant kamieno pragręžimo, todėl yra apytikslis. Šaknų apsaugos zona nustatoma kiekvienai dešimčiai diametro centimetrų skiriant 1.20 m.

Medžių, krūmų būklė vertinta 4 balų sistema: 1 – gera būklė, 2 – vidutinė, 3 – patenkinama, 4 – bloga, 5 – labai bloga, 6 – žuvęs medis. Pagal „Želdynų ir Želdinių inventorizavimo ir apskaitos taisyklių“ reikalavimus 2-3 būklė vertinama kaip 2 (patenkinama), 4-5 būklė – kaip 3 (bloga), o 6 būklė – kaip 4.

Teritorijoje aptikta 31 medis ir dviejų rūšių krūmai. Vyrauja baltažiedės robinijos. Didžiąją dalį sudaro brandūs medžiai. Prie gatvės, šiaurinėje pusėje, auga eilė per tankiai susodintų jaunų klevų. Klevai pakenčia paunksmę, todėl tikėtina, kad vystysis sėkmingai. Bendrai daugumos medžių būklė gera ir patenkinama. Juos rekomenduojama išsaugoti, o mažosios architektūros objektus projektuoti atsižvelgiant į nurodytą šaknų apsaugos zoną. Medyno centre rekomenduojama įsodinti jaunų mūsų krašto medžių rūšių, kurie ateityje galėtų pakeisti senus medžius. Šalia gatvės rekomenduojama rinktis veislių, atsparių neigiamam aplinkos poveikiui, medžių rūšis ir krūmus.

Pomedyje įsiveisę mūsų kraštui natūralūs efemeroidai – pavasario augalai – paprastieji rūteniai. Rekomenduojama stipriai nekelti grunto, nepažeidžiant šių natūralių rūšių augimo vietas. Tvarkant sklypą, patartina įsodinti daugiau pomedžio ir pavėsio augalų – suformuoti žolinę dangą bei atriboti skverą nuo triukšmingos gatvės įsodinant krūmų.

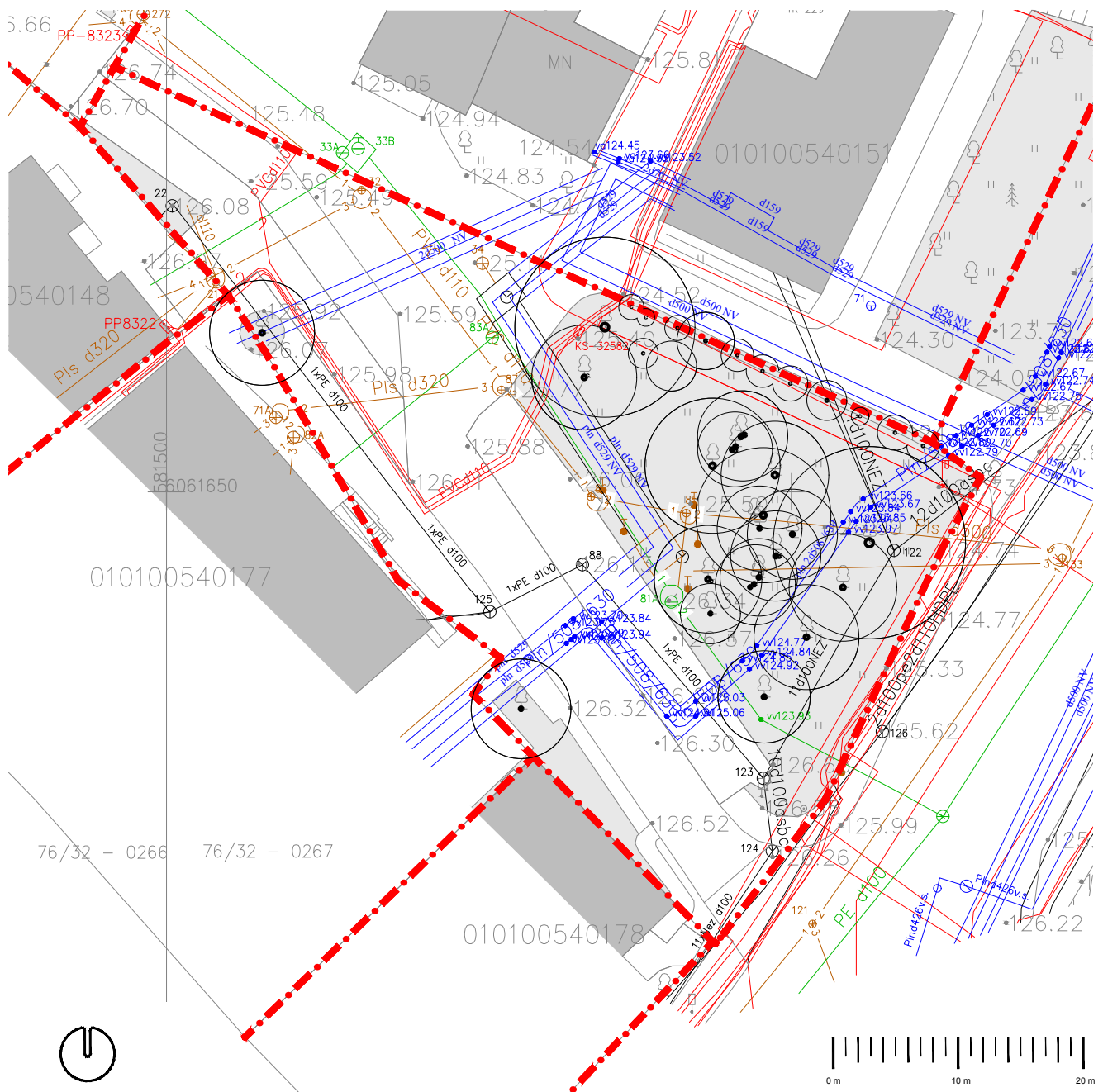
Išvados:

1. Vertingiausi ir seniausi medžiai: 1, 2, 3, 4, 17, 18.
2. Šalintini medžiai: 19, 31
3. Rekomenduojama išsaugoti geros ir patenkinamos būklės medžius

Pilnas želdinių būklės vertinimo ir dendrologinės analizės dokumentas pateiktas **priede 05**

Medžio, krūmo Nr., plane	Medžio/ krūmo rūšis	Lotyniškas pavadinimas	Apimtis, cm	Apytikslis amžius, m.	H, Aukštis, m	D, Diametras (angl. DBH), cm	Šaknų apsaugos zona, m	Medžių, krūmų būklė, balais	Reikalingos tvarkymo priemonės
1.	Sidabrinis klevas	<i>Acer saccharinum</i>	200	60	25	64	7.7	2	Šalinti sausas šakas. Stebėti būklę
2.	Mažalapė liepa	<i>Tilia cordata</i>	114	60	21	36	4.3	2	Šalinti sausas šakas
3.	Mažalapė liepa	<i>Tilia cordata</i>	111	60	11	35	4.2	2	Šalinti sausas šakas
4.	Mažalapė liepa	<i>Tilia cordata</i>	98	60	11	31	3.7	2	Šalinti sausas šakas
5.	Mažalapė liepa	<i>Tilia cordata</i>	64	40	11	20	2.4	2	Šalinti sausas šakas
6.	Baltažiedė robinija	<i>Robinia pseudoacacia</i>	94	60	8	30	3.6	2	Šalinti sausas šakas
7.	Baltažiedė robinija	<i>Robinia pseudoacacia</i>	48+94	60	25	15+30	3.6	3	Šalinti sausas šakas
8.	Baltažiedė robinija	<i>Robinia pseudoacacia</i>	82+39	60	20	26+12	3.1	2	Šalinti sausas šakas
9.	Baltažiedė robinija	<i>Robinia pseudoacacia</i>	86+70	60	21	27+22	3.2	3	Šalinti sausas šakas
10.	Baltažiedė robinija	<i>Robinia pseudoacacia</i>	140	70	21	45	5.4	3	Šalinti sausas šakas
11.	Baltažiedė robinija	<i>Robinia pseudoacacia</i>	88	60	22	28	3.4	2	Šalinti sausas šakas
12.	Baltažiedė robinija	<i>Robinia pseudoacacia</i>	114	70	22	36	4.3	3	Šalinti sausas šakas
13.	Baltažiedė robinija	<i>Robinia pseudoacacia</i>	81+86+41	70	23	25+27+13	3	3	Šalinti sausas šakas
14.	Baltažiedė robinija	<i>Robinia pseudoacacia</i>	97+87	70	20	30+27	3.6	3	Šalinti sausas šakas
15.	Baltažiedė robinija	<i>Robinia pseudoacacia</i>	141	70	24	45	5.4	3	Šalinti sausas šakas
16.	Baltažiedė robinija	<i>Robinia pseudoacacia</i>	112+35	70/15	20/2	36+11	4.3	2	Šalinti sausas šakas
17.	Paprastasis kaštonas	<i>Aesculus hippocastanum</i>	110+18	60	13	35+6	4.2	2	Šalinti sausas šakas
18.	Paprastasis kaštonas	<i>Aesculus hippocastanum</i>	190	70	14	60	7.2	2	Šalinti sausas šakas
19.	Paprastasis kaštonas - grupė	<i>Aesculus hippocastanum</i>	4	5	2	<8			Šalinti
20.	Krūmas	<i>Nenustatyta</i>			2		2	1	Genėti
21.	Paprastasis klevas	<i>Acer platanoides</i>	30	15	11	10	1.2	1	Genėti
22.	Paprastasis klevas	<i>Acer platanoides</i>	36	15	8	11	1.3	1	Genėti
23.	Paprastasis klevas	<i>Acer platanoides</i>	37	15	13	12	1.4	1	Genėti
24.	Paprastasis klevas	<i>Acer platanoides</i>	19	10	9	6	0.7	1	Genėti
25.	Paprastasis klevas	<i>Acer platanoides</i>	41	15	14	13	1.6	1	Genėti
26.	Paprastasis klevas	<i>Acer platanoides</i>	39	15	13	12	1.4	1	Genėti
27.	Paprastasis klevas	<i>Acer platanoides</i>	34	15	10	11	1.3	1	Genėti
28.	Paprastasis klevas	<i>Acer platanoides</i>	34	15	12	11	1.3	1	Genėti
29.	Paprastasis klevas	<i>Acer platanoides</i>	47	20	13	15	2.3	1	Genėti
30.	Paprastasis klevas	<i>Acer platanoides</i>	26	10	12	8	1	1	Genėti
31.	Paprastasis klevas	<i>Acer platanoides</i>	20	10	3	6	0.7	3	Šalinti
32.	Mažalapė liepa	<i>Tilia cordata</i>	111	60	11	35	4.2	2	Šalinti sausas šakas

APAČIOJE:
**SKLYPO
 TOPOGRAFINIS
 PLANAS SU
 SUŽYMĖTAIS
 POŽEMINIAIS
 RYŠIAIS**



Projektuojamo skvero greta V.Kudirkos g. 14 / Sierkausko g. 15 teritorija išvagota gausybės požeminių tinklų. Apie juos trumpai apačioje.

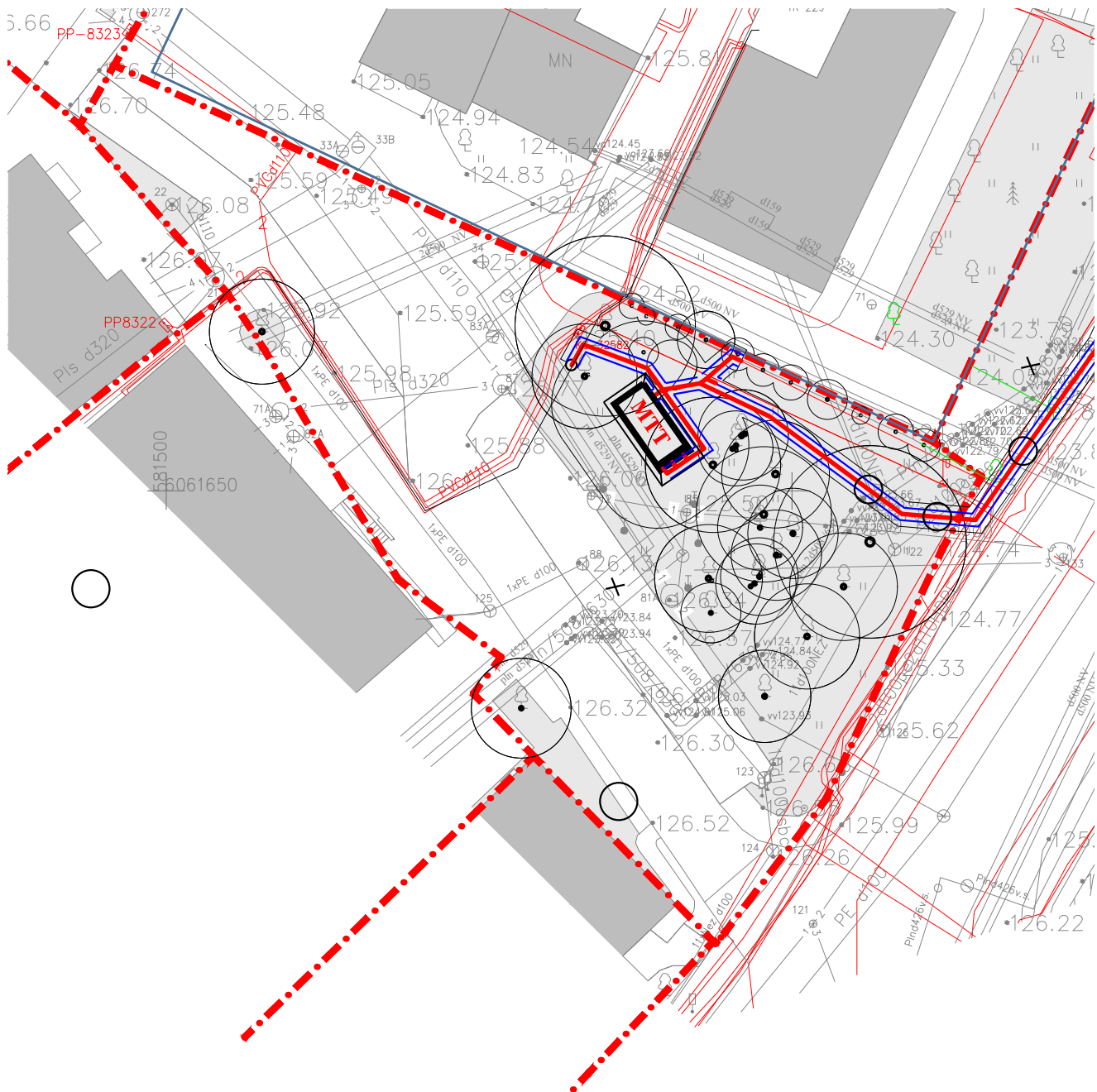
HIDRANTAI: pačiame projektuojamo skvero sklype hidrantų nėra, tačiau vienas jų įrengtas visai greta V.Kudirkos g. 14 sklype. Šį hidrantą aptarnaujanti vandens trasa eina per viešosios erdvės sklypą.

DUJOS: nėra

ELEKTROS TINKLAI: šiuo metu per projektuojamo skvero sklypą iš V. Kudirkos g. 14 sklype esančios transformatorinės nutiesti elektros tinklai, aptarnaujantys sklypą supančius bei toliau esančius namus. Greitu metu rekonstruojant Kudirkos g. 14 esančius statinius transformatorinė bus iškeliamą į viešąją erdvę, šis projektas aptiriamas gretimame puslapyje

RYŠIAI: Projektuojamo skvero sklype nutiestos požeminės ryšių trasos iš V.Kudirkos gatvės ir jungiančios Ž.Sierkausko 15B, V.Kudirkos 14 ir 18B pastatus.

APAČIOJIE:
**SKLYPO TOPOGRAFINIS
 PLANAS SU
 PLANUOJAMOS ELEKTROS
 TRANSFORMATORINĖS
 POZICIJA IR KEIČIAMAIS
 TIKLAIS**



ŠILUMOS TINKLAI: Teritoriją trejose vietose kerta šilumos trasa tarp V.Kudirkos g. 14 ir Ž.Sierakausko g. 15A. Dalis jų patalpinta komunikacijų kanaluose.

VANDENTIEKIS: Projektuojamos viešosios erdvės sklype nutiestas vandentiekis, iš V. Kudirkos gatvės tiekiantis vandenį V. Kudirkos g. 18A ir 18B, bei Ž.Sierakausko g. 15A pastatams. Šie tinklai taip pat aptarnauja V.Kudirkos g. 14 esantį hidrantą.

NUOTEKŲ ŠALINIMAS: Sklypą kerta buitinių ir gamybinių nuotekų šalinimo tinklai, jungiantis V.Kudirkos gatve nutiestą infrastruktūrą su Ž.Sierakausko g. 15A ir

V.Kudirkos 18A ir 18B namais. Informacija apie lietaus vandens surinkimui skirtus tinklus sklype nenuosekli ir sistemingai veikiančios infrastruktūros čia nėra.

TRANSFORMATORINĖ: Vykdamt pastatų rekonstrukcijos darbus V.Kudirkos g. 14 į viešąją erdvę iškeliami ten esanti elektros transformatorinė, vykdamt šį projektą koreguojamos elektros tinklų trasa. Keičiama infrastruktūra sužymėta brėžinyje viršuje.
PASTABA: transformatorinės iškėlimas nėra viešosios erdvės sutvarkymo projekto dalis.

3.0 AKTUALŪS PLĀNAVIMO DOKUMENTAI

Funkcinė zona: Miesto dalies centro zona **Nr. NJM-38-1**

Teritorijos funkcinės zonos turinys – Mišrios didelio užstatymo intensyvumo teritorijos, kuriose vyrauja gyvenamoji aplinka, administravimo, paslaugų, prekybos ir kitos taršos nesukeliančios ūkinės veiklos kartu su šių veiklų aptarnavimui reikalinga socialine, inžinerine, susisiekimo ir kita infrastruktūra, rekreacijai reikalingais atskiraisiais želdynais ir viešosiomis erdvėmis;

Pagrindinė žemės naudojimo paskirtis – kitos paskirties žemė (**KT**)

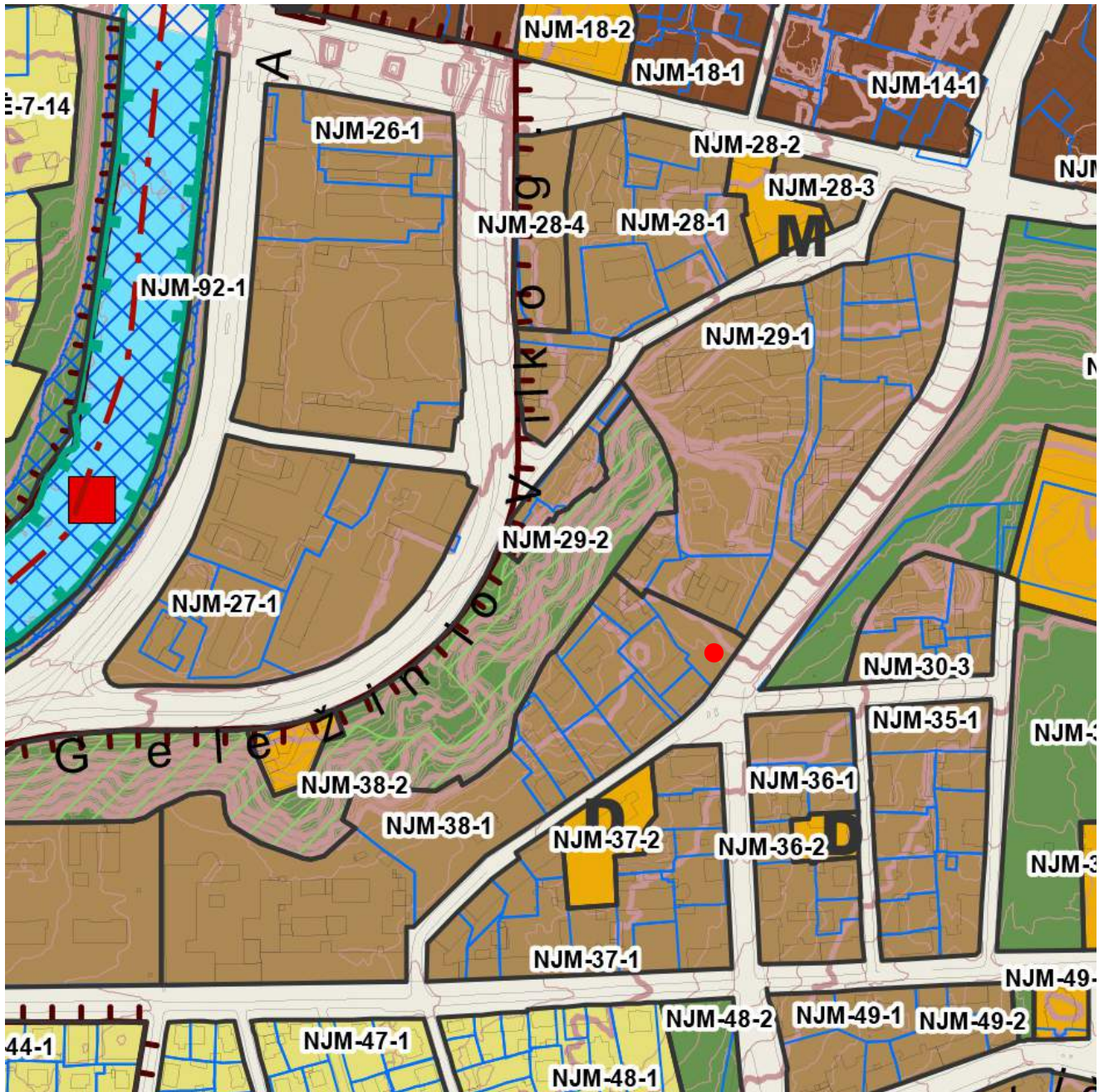
Teritorijos naudojimo tipas - gyvenamoji teritorija (**GC**); mišri gyvenamoji teritorija (**GM**); paslaugų teritorija (**PA**); Socialinės infrastruktūros teritorija (**SI**)

Galimi žemės naudojimo būdai: daugiabučių gyvenamųjų pastatų ir bendrabučių teritorijos (**G2**); Komerčinės paskirties objektų teritorijos (**K**); Visuomeninės paskirties teritorijos (**V**); Rekreacinės teritorijos (**R**); Bendro naudojimo (miestų, miestelių ir kaimų ar savivaldybių bendro naudojimo)teritorijos (**B**); Susisiekimo ir inžinerinių tinklų koridorių teritorijos (**I2**); Atskirųjų želdynų teritorijos (**E**)

APAČIOJE:
**IŠTRAUKA IŠ
RENGIAMO
VILNIAUS
BENDROJO PLANO
REGLAMENTŲ
LENTELĖS SU
FUNKCINĖS ZONOS
APRAŠYMU**

PRIEŠINGAME
PUSLAPYJE:
**TERITORIJA
PAŽYMĖTA ANT
RENGIAMO
VILNIAUS MIESTO
BENDROJO
PAGRINDINIO
BRĖŽINIO**

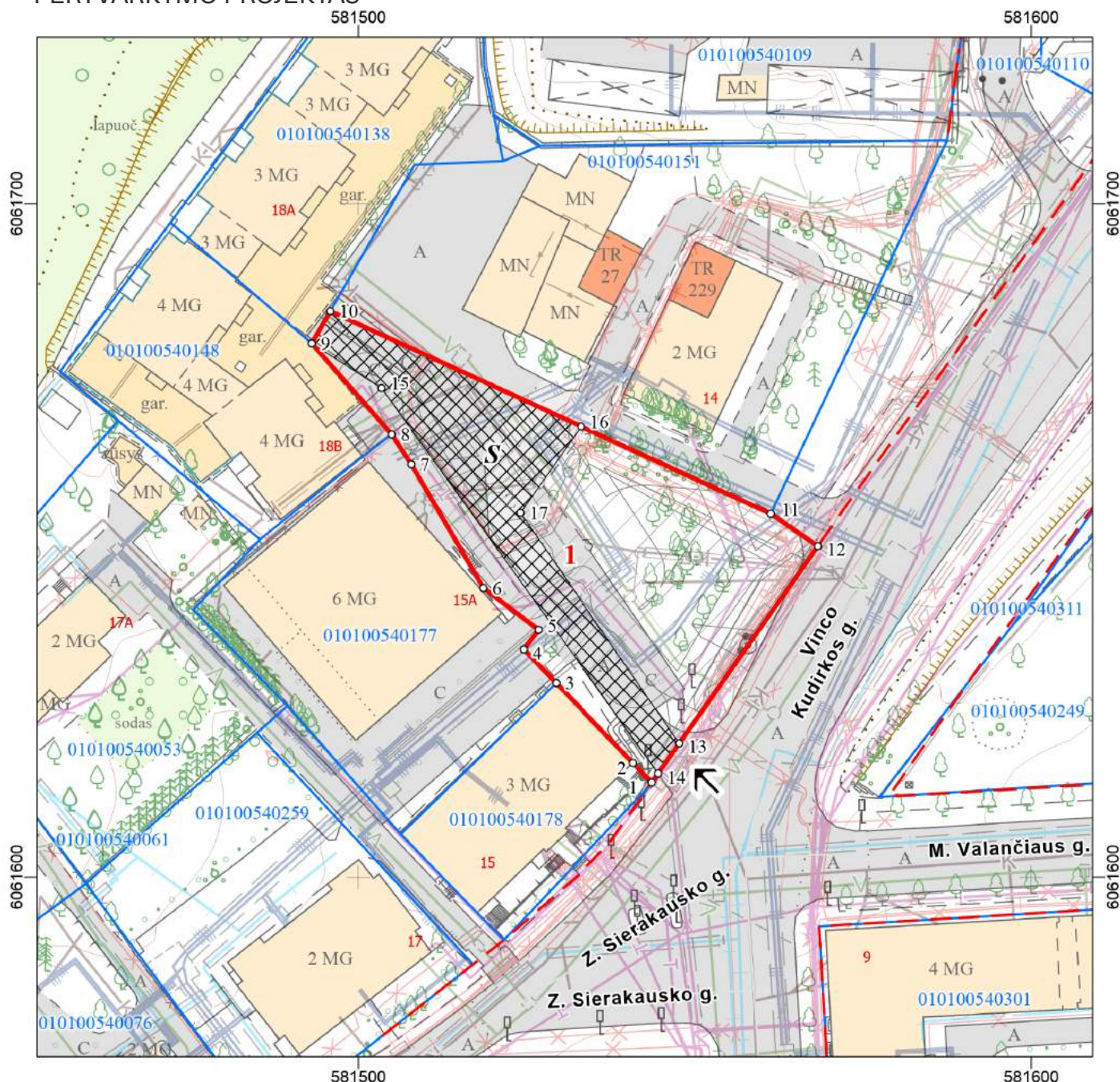
Rajono, rajono dalies Nr.	Rajono, rajono dalies plotas, ha	Funkcinės zonos Nr.	Funkcinės zonos pavadinimas	Teritorijos naudojimo tipas	Pagrindinė žemės naudojimo paskirtis	Galimi žemės naudojimo būdai	Funkcinės zonos plotas, ha	Užstatymo aukštis (vyraujantis) (aukštų skaičius)	Didžiausias leistinas pastatų aukštis nuo žemės paviršiaus (aukštų skaičius)
NJM-38	10,3	NJM-38-1	Miesto dalies centro zona	GC;GM;PA;SI	KT	G2;K;V;R;B;I2;E	4,4	4	-
		NJM-38-2	Specializuotų kompleksų zona	SK;SI	KT	V;B;I2	0,2	3	-
		NJM-38-3	Intensyviai naudojamų želdynų zona	BZ;AI;SI	KT	B;E;V;R;I2	5,7	-	-



Didžiausias leistinas pastatų aukštis nuo žemės paviršiaus (metrais)	Užstatymo tipas	Didžiausias leistinas sklypo užstatymo intensyvumas	Didžiausias leistinas sklypo užstatymo tankis	Mažiausias sklypo plotas naujai statybai, m ²	Didžiausias būstų skaičius sklype	Didžiausia nelaidžių dangų (ND) ploto dalis sklype, kuriai netaikomos kompensacinės priemonės (%)	Didžiausias galimas vieno mažmeninės prekybos objekto bendras plotas (m ²)	Tekstinio reglamento Nr.	Teritorijos įgyvendinimo prioritetas	Infrastruktūros plėtros įmokos zona	Infrastruktūros eksploatavimo tarifo zona
30	pr_u;pr_a; mv	2	80	-	-	50	5000	02;03;04;05; 09;10;18;32; 33	1	2	1
15	pr_u;pr_a; mv	2	-	-	-	40	-	02;03;04;05; 09;10;18;32; 33	1	2	1
-	-	-	-	-	-	-	-	18;32;33	1	-	-

3.2 ŽEMĖS SKLYPO V. KUDIRKOS GATVĖJE FORMAVIMO IR PERTVARKYMO PROJEKTAS

SST022-00-PP-SP.AR-8000



Pastaba: formuojant žemės sklypo planą naudojama Vilniaus miesto savivaldybės topografinių ir kadastro duomenų bazė

Skl. Nr.	Sklypo plotas ha Pažymėta taškais	Sklypo naudojimo paskirtis Sklypo naudojimo būdas	Specialiosios žemės naudojimo sąlygos
			(pagal Lietuvos Respublikos specialiųjų sąlygų įstatymą, patvirtintą Lietuvos Respublikos Seimo 2019 m birželio 6 d. nutarimu Nr. XIII-2166)
1	0,2015	Kita Bendrojo naudojimo (miestų, miestelių ir kaimų ar savivaldybių bendrojo naudojimo) teritorijos.	- Viešųjų ryšių tinklų elektroninių ryšių infrastruktūros apsaugos zonos (III skyrius, vienuoliktasis skirsnis) - 0,0504 ha
	1-2-3-4-5-6-7-8-9-10-11-12		- Elektros tinklų apsaugos zonos (III skyrius, ketvirtasis skirsnis) - 0,0455 ha - Šilumos perdavimo tinklų apsaugos zonos (III skyrius, dvyliktasis skirsnis) - 0,1191 ha - Vandens tiekimo ir nuotekų, paviršinių nuotekų tvarkymo infrastruktūros apsaugos zonos (III skyrius, dešimtas skirsnis) - 0,1437 ha - Kultūros paveldo objektų ir vietovių teritorijos, jų apsaugos zonos (V skyrius, pirmasis skirsnis) - 0,2015 ha - Aerodromo apsaugos zonos (III skyrius, pirmasis skirsnis) - 0,2015 ha

Skl. Nr.	Servituto plotas ha Pažymėta taškais	Aprašymas
1	0,0713 13-14-15-9-10-16-17	S - 215. Kelio servitutas - teisė važiuoti transporto priemonėmis, naudotis pėsčiųjų taku (tarnaujantis daiktas).

PRIEŠINGAME
PUSLAPYJE:
**ŽEMĖS SKLYPO
V.KUDIRKOS
GATVĖJE
FORMAVIMO IR
PERTVARKYMO
PROJEKTO BRĖŽINYS
IR DUOMENYS**

Teritorijai, kuriai rengiamas viešosios erdvės sutvarkymo projektas, parengtas ir savivaldybės patvirtintas žemės sklypo V.Kudirkos gatvėje formavimo ir pertvarkymo projektas. Projektą parengė SJ "Vilniaus Planas". Apačioje pateikiami duomenys iš projekto aiškinamojo rašto:

Naujas sklypas suformuotas valstybinėje žemėje iki tikslų matavimų sklypų, kadastriniai Nr. 010100540138, 010100540151, 010100540148, 010100540177, 010100540178.

Sklype registruotų pastatų ar inžinerinių statinių nėra. Įrengtas asfalto dangos pravažiavimas iki gretimų sklypų ir automobilių stovėjimo aikštelė, kitoje suformuoto sklypo dalyje – želdiniai.

Sklypas patenka į kultūros vertybės teritorijas: Vilniaus miesto istorinė dalis, vadinama Naujamiėsčiu (unikalus kodas 33653) ir Vilniaus senamiesčio (unikalus kodas 16073) vizualinės apsaugos pozonį, todėl tvarkomas vadovaujantis Vilniaus senamiesčio nekilnojamojo kultūros paveldo apsaugos specialiojo plano reikalavimais, Lietuvos Respublikos nekilnojamojo kultūros paveldo apsaugos įstatymo nuostatomis, specialiosiomis žemės naudojimo sąlygomis, vadovaujantis kitais šiai teritorijai keliamais reikalavimais.

Sklypas suformuotas nepažeidžiant kultūros vertybių vertingųjų savybių.

Naujai suformuoto sklypo plotas – 0,2015 ha.
Sklypo naudojimo paskirtis – kita.
Naudojimo būdas: bendrojo naudojimo (miestų, miestelių ir kaimų ar savivaldybių bendrojo naudojimo) teritorijos - 0,2015 ha.

Naudmenos:
užstatyta teritorija – 0,1180 ha;
kita žemės (želdiniai) – 0,0835 ha.

Žemės sklypo specialiosios naudojimo sąlygos nustatytos inžineriniams tinklams, esantiems sklypo teritorijoje ar šalia jo. Taip pat sklypas patenka į aerodromų apsaugos zoną.

Žemės naudojimo specialiosios sąlygos (pagal sprendinių brėžinį):

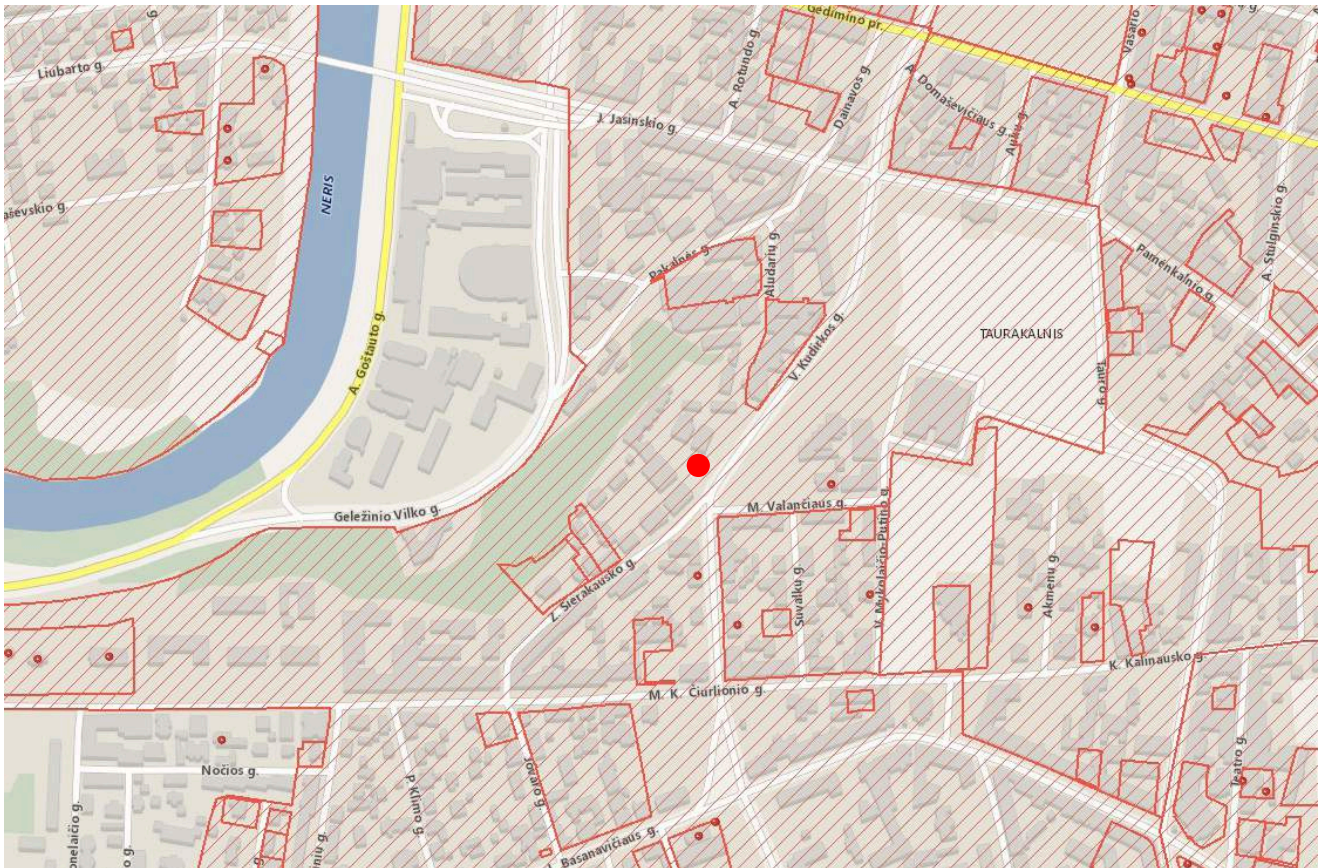
- Viešųjų ryšių tinklų elektroninių ryšių infrastruktūros apsaugos zonos (III skyrius, vienuoliktasis skirsnis) - 0,0504 ha
- Elektros tinklų apsaugos zonos (III skyrius, ketvirtasis skirsnis) - 0,0455 ha
- Šilumos perdavimo tinklų apsaugos zonos (III skyrius, dvyliktasis skirsnis) - 0,1191 ha
- Vandens tiekimo ir nuotekų, paviršinių nuotekų tvarkymo infrastruktūros apsaugos zonos (III skyrius, dešimtas skirsnis) - 0,1437 ha
- Kultūros paveldo objektų ir vietovių teritorijos, jų apsaugos zonos (V skyrius, pirmasis skirsnis) - 0,2015 ha
- Aerodromo apsaugos zonos (III skyrius, pirmasis skirsnis) - 0,2015 ha

Suprojektuotame sklype siūlomas servitutas:
S - 215. Kelio servitutas - teisė važiuoti transporto priemonėmis, naudotis pėsčiųjų taku (tarnaujantis daiktas). Plotas – 0,0713 ha.

Servitutas skirtas privažiuoti, priėti prie sklypų kad. Nr. 010100540138, 010100540151, 010100540148.

Įvažiuoti į naujai suformuotą sklypą yra galimybė iš pietinės sklypo pusės, V. Kudirkos gatvės.

4.0 PAVELDOSAUGINĒ DALIS



Teritorija ties V.Kudirkos g. 14 ir Z.Sierkausko g. 15 neįrašyta į Kultūros vertybių registrą, patenka į Vilniaus senamiesčio vizualinės apsaugos pozonį (unikalus kodas 16073) ir Vilniaus miesto istorinės dalies, vad. Naujamiesčiu (kodas 33653) teritorijoje, vertinimo tarybos aktu patvirtintame teritorijos ribų plane (10 lapas) pažymėtai kaip „teritorija, kurios užstatymas nėra vertinamoji savybė“

UNIKALUS OBJEKTO KODAS:
33653

PILNAS PAVADINIMAS:
Vilniaus miesto istorinė dalis, vad. Naujamiesčiu

STATUSAS:
Registrinis

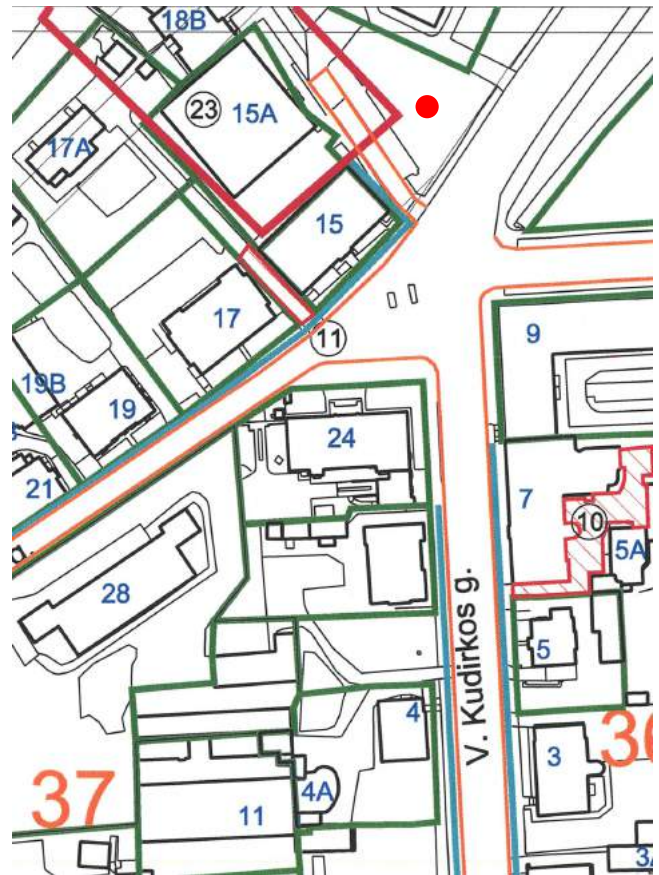
OBJEKTO REIŠKŠMINGUMO LYGMUO YRA:
Nacionalinis

VERTYBĖ PAGAL SANDARĄ:
Vietovė

VERTINGŪJŲ SAVYBIŲ POBŪDIS
Archeologinis (lemiantis reikšmingumą);
Architektūrinis (lemiantis reikšmingumą unikalus);
Istorinis (lemiantis reikšmingumą svarbus);
Kraštovaizdžio; Urbanistinis (lemiantis reikšmingumą retas);
Želdynų (lemiantis reikšmingumą, svarbus);

Minimai teritorijai, kuriai rengiamas viešosios erdvės sutvarkymo projektas taikomos vertingosios savybės:

- Planinės struktūros tinklas - [stačiakampis gatvių tinklas su pagrindine ašimi](#) - Gedimino prospektu ir Lukiškių aikšte, bei R-V krypties XVIII a. pab.-XIX a. pr. susiformavusiomis Lukiškių, M. K. Čiurlionio, K. Kalinausko, J. Basanavičiaus, Naugarduko gatvėmis, išsivysčiusiomis iš senųjų kelių ir Š-P krypties XIX a. pab.-XX a. pr. V. Kudirkos, Z. Sierkausko, Algirdo, Stoties gatvėmis (Lukiškių gatvių tinklo raida prasidėjo XV a., į šią vietovę atsikėlus totoriams, pagrindinės Pohuliankos gatvės - buvę keliai į Zakretą ir Trakus, P dalies - Senojo Naujamiesčio planinės struktūros tinklas pradėjo intensyviai vystytis 1860 m. nutiesus geležinkelį; iš dalies pakitęs; TRP; BR Nr. 1-2; IKONOGR Nr. 1-20, 22-23; -, 2019 m.);
- keliai, gatvės, aikštės, įvažiavimai, pravažiavimai, takai, jų tipai, trasos, dangos - [įvažiavimo trasa į kvartalą Nr. 38](#) nuo Z. Sierkausko, V. Kudirkos, M. Valančiaus g. sankryžos (-; iš dalies pakitęs; TRP; IKONOGR Nr. 20; FF Nr. 38.2; 2019 m.);
- vietovei reikšmingo buvusio užstatymo ar jo dalių vietos - [choleros kapinių vieta](#) (kapinės veikė XIX a. -

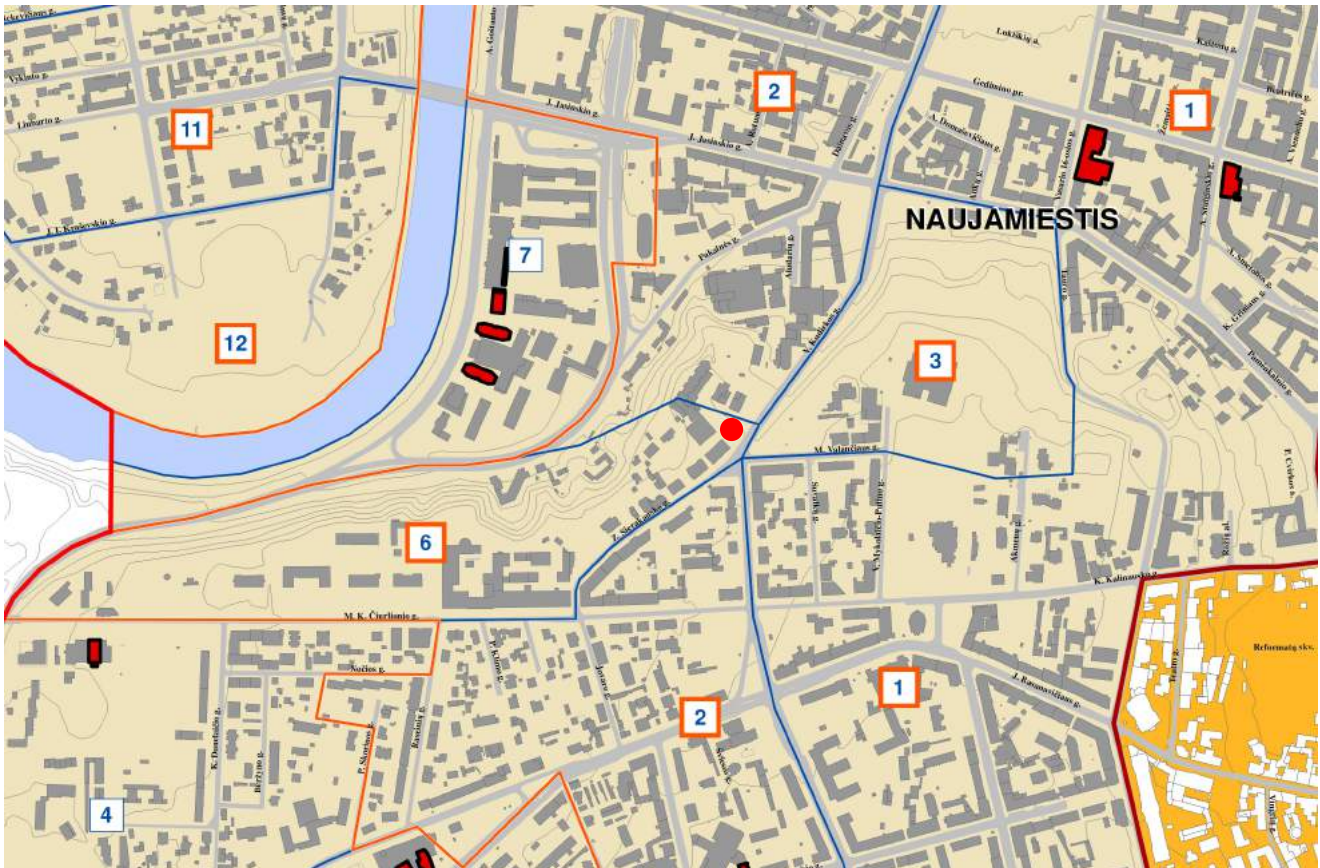


XX a. pr.; XXI a. teritorija užstatyta naujais pastatais; žr. 15.2; TRP 27, 30, 53 lap.; IKONOGR Nr. 8, 11; FF Nr. 38.2; 2019 m.)

- tūrinė erdvinė struktūra - nevienalytė tūrinė-erdvinė struktūra, susidedanti iš nekilnojamojo kultūros paveldo objektų, vertingųjų savybių požymių turinčių objektų, urbanistinės struktūros statinių, reikšmingų savo vieta ir tūriu, formuojančių vyraujančią siaurines ir centrinės dalių perimetrinį XIX a. pab.-XX a. pr. užstatymą su dominuojančiais pagrindiniais istoriniais funkciniais ir kompoziciniais centrais: Šv. Jokūbo ir Pilypo bažnyčia, Lukiškių aikšte Š dalyje, Tauro kalnu centrinėje dalyje, geležinkeliu P dalyje (-; iš dalies pakitusi; TRP; BR Nr. 1-2; IKONOGR Nr. 18-19, 22-23; FF Nr. 0.5-9, 11-20, 22, 28-30, 32-33, 36-37; 2019 m.);
- užstatymo tipai- **Naujamiesčio teritorijos - Pohuliankos, iš Š apribotos Pamėnkalnio ir J. Jasinskio gatvių, iš P - J. Basanavičiaus gatvės, užstatymo tipai: perimetrinis vyraujantis XIX a. - XX a. I p. užstatymas, su XX a. II p. tarpais, 1-4 a. mūriniais su pastogėmis, mansardomis pastatais kvartaluose: Nr. 28, 29, 31, 32, 33, 35, 36, 37, 38, 45, 46, 47, 48, 49, 50, taip pat pavieniais 5 a. su pastogėmis pastatais Tauro g. Nr. 8 ir**

Pamėnkalnio g. Nr. 30 bei vienu 5 a. sutapdintu stogu pastatu Tauro g. Nr. 5 (1-4 a. su pastogėmis, mansardomis pastatų aukštis iki karnizo nuo 3,7 m iki 9,95 m, iki kraigo - nuo 6,2 m iki 12,45 m, 5 a. pastatų aukštis iki karnizo nuo 17,5 m iki 18,5 m, iki kraigo - nuo 20 m iki 21 m; kiemo pastato M. K. Čiurlionio g. Nr. 15A P dalies tūris iš dalies pakeistas bei pristatytas priestatas, Suvalkų g. Nr. 1 pastato tūris ir kiemo pastatų Rožių al. Nr. 4A, 4B P ir Š tūriai pakitę, kiemo pastatų J. Basanavičiaus g. Nr. 17, 17A dalis tūrinių elementų pakitę; TRP 44, 45 lap.; IKONOGR Nr. 18-20, 22-24, 51, 52, 57, 65, 66, 68-71, 75, 80, 81; FF Nr. 28.2, 3, 29.2-5, 9, 10, 31.1, 2, 5-7, 19, 20, 32.5, 7, 8, 33.5, 9, 35.1, 3, 4, 8, 11, 13, 36.1, 2, 4, 7, 8, 12-14, 37.1, 5, 8-10, 38.2, 3, 5, 6, 8-10, 12, 13, 13a, 45.8, 46.4-5, 47.14, 16-19, 48.4, 5, 7, 9-12, 49.4, 5, 8-10, 50.1-3, 5, 7, 9-12; 2019 m.);

Vilniaus miesto istorinė dalies, vad. Naujamiesčiu (kodas 33653) vietovės pilnas aktas KPD-RM-1387/8 pridedamas prie projekto aiškinamojo rašto prie priedo Nr.6



Projektuojamos viešos erdvės teritorijai taip pat taikoma Lietuvos Respublikos kultūros ministro 2010 m. spalio 18 d. įsakymu Nr. JV-512 patvirtintas Vilniaus senamiestio (kodas 16073) nekilnojamojo kultūros paveldo apsaugos specialusis planas – teritorijos ir apsaugos zonos ribų planas, bei Kultūros vertybių apsaugos departamento prie Lietuvos Respublikos kultūros ministerijos direktoriaus patvirtintu 2005 m. balandžio 19 d. įsakymu Nr. J-167 Pasaulinio paveldo objekto – kultūros paminklo U1P – Vilniaus istorinio centro apsaugos zonos laikinasis apsaugos reglamentu nustatyta reguliuojamų statybų zona – indeksas 6.

Apsaugos zonoje draudžiamas tokių naujų statinių statymas ar esamų statinių rekonstravimas, didinant jų aukštumą ar apimtį, kurie, žiūrint iš senamiestio gatvių ir aikščių, pagrindinių įvažiavimo traktų bei iš apžiūros vietų:

1. savo aukščiui, apimtimi ar išraiška nustelbtų senamiestyje ar jo apsaugos zonoje esantį saugomą kultūros paveldo objektą ar jų grupę, gamtines vertybes – senamiestį supančias kalvas;
2. trukdytų apžvelgti senamiestį ar jo apsaugos zonoje esantį saugomą kultūros paveldo objektą ar jų grupę;
3. ne mažiau kaip iki pusės aukščio užstotų senamiestyje ar jo apsaugos zonoje esančią kalvą;
4. keistų senamiestio siluetą;
5. būtų matomi iš senamiestio gatvių ir aikščių (šis reikalavimas netaikomas gatvių, ribojančių senamiestį, atveju).

Planuojamas statyti statinys laikomas nustelbiančiu saugomą kultūros paveldo objektą ar jų grupę, jeigu, žiūrint iš apžiūros vietų:

1. bus iškilęs virš matomo saugomo kultūros paveldo objekto ar jų grupės;
2. bus matomas saugomo kultūros paveldo objekto ar jų grupės artimoje aplinkoje ir vizualiai savo apimtimi ar aukščiui konkuruos ar bus didesnis už saugomą kultūros paveldo objektą ar jų grupę.

Statinys laikomas matomu saugomo kultūros paveldo objekto ar jų grupės artimoje aplinkoje, jeigu, žiūrint iš apžiūros vietos, atstumas/matymo kampas nuo saugomo kultūros paveldo objekto ar jų grupės iki statinio bus lygus arba mažesnis už matomą saugomo kultūros paveldo objekto ar jų grupės horizontaliąją dalį/matymo kampą.

Matoma saugomo kultūros paveldo objekto dalis yra ta jo dalis, kurios neužstoja kiti statiniai ar reljefas. Želdynais užstojama saugomo kultūros paveldo objekto dalis laikoma matoma šio objekto dalimi.

Senamiestio apsaugos zonoje esančių kitų saugomų kultūros paveldo objektų ir vietovių teritorijose taikomi šio Reglamento reikalavimai, nustatyti saugomų kultūros paveldo objektų ir vietovių apsaugos reglamentuose ar teritorijų planavimo dokumentuose.

Planuojamoje tvarkyti būsimo skvero teritorijoje pastatyti nėra, dalis teritorijos yra dengta kietomis dangomis.



2019 metų lapkričio mėn. UAB „Teisinga orbita“, archeologas Tautvydas Bajarūnas, gretimame sklype atliko žvalgomuosius archeologinius tyrimus. Parengtoje pažymoje yra minima, kad Tyrimų rezultatai rodo, kad galimai čia egzistavęs ankstyvesnis kultūrinis sluoksnis yra sunaikintas XX-XXI a. statybos ir komunikacijų tiesimo darbų. Apie sklypo teritorijoje ankščiau galimai čia buvusias kapines byloja visose tyrimų vietose aptikti pavieniai žmonių kaulai. Iš XIX a. literatūros yra žinoma, kad anuomet ties keliu į Trakus bei Užvingį, kuris turėtų būti šalia sklypo teritorijos, buvo nuo choleros ir maro mirusių žmonių kapinės. Galimai šie pavieniai kaulai ir yra susiję su šiomis kapinėmis. Žvalgomųjų archeologinių tyrimų metu yra aptikta pavienių žmonių kaulų, o archeologinio sluoksnio nerasta. Tolimesnis siūlomas archeologinių tyrimų pobūdis – archeologiniai žvalgymai. Viena archeologiniams žvalgymams šiame sklype keltinų užduočių – surinkti žmonių kaulus iš suardytų kapų. Archeologinių žvalgymų metu aptikus žmonių kapus bus būtina atlikti detaliuosius archeologinius tyrimus. Taip pat būtina atlikti žmonių palaikų iš kapų, kaulų iš suardytų kapų antropologinius tyrimus.

Rekonstruojamo pastatas yra kvartale, kurio planinės struktūros tipas - vyraujantis XIX a. I p.-XX a. pr. reguliarus planinės struktūros tipas su stačiakampiu gatvių tinklu, kuriame išlikę ir savaiminės raidos bruožų. Šios dalies V. Kudirkos g. atkarpa formavosi XX a. pabaigoje – XXI a, todėl čia naujamiesčiui būdinga kvartalinė perimetrinė urbanistinė struktūra yra pakitusi. Projektuojama viešoji erdvė atsiduria tarp dviejų V. Kudirkos ir Z.Sierakausko gatvių išsklotines formuojančių/formuosiančių pastatų (V.Kudirkos g.14 ir Z.Sierakausko 15) ir iš principo nėra keičiama - čia nešalinami brandūs medžiai bei neįrengiami reikšmingi tūriniai objektai. Nekeičiama patekimo į projektuojamą teritoriją vieta.

Siūlomi viešosios erdvės sutvarkymo sprendiniai iš esmės nekeičia šioje teritorijoje esančių elementų - didžioji dalis kietų dangų yra remontuojamos, dalies atsisakoma, o tarp želdinių įrengiami papildomi takeliai bei ramaus poilsio zona žmonėms. Teritorijos šiaurės rytinėje dalyje įrengiama naukšta laikančioji sienutė, keli laiptai bei rampa neįgaliesiems. Želdynas papildomas daugiarūšiais želdiniais siekiant sukurti vizualinį barjerą tarp ramaus poilsio zonos ir judrios V.Kudirkos gatvės bei pakelti šios teritorijos ekologinę kokybę. Viešosios erdvės sutvarkymui naudojamos standartinės miesto erdvėms pritaikytos medžiagos - asfaltas, betonas, betoniniai ir žvyro gaminiai - šių medžiagų spalvos neutralios, neišsiskiriančios iš aplinkos.

JOKIE ŠIO PROJEKTO SPRENDINIAI NETURĖS NEIGIAMO POVEIKIO KULTŪROS VERTYBEI:

- Numatomi viešosios erdvės sutvarkymo darbai nekeičia Naujamiesčio planinės struktūros tinklo, joje neprojektuojami reikšmingi statiniai. Įvažiavimas į teritoriją paliekamas ten pat - per esamą įvažiavimą ties skl. pietrytine dalimi.
- Numatomi viešosios erdvės sutvarkymo darbai nekeičia tūrinės erdvinės Naujamiesčio struktūros – čia neprojektuojami reikšmingi tūriniai statiniai, sklypas patenka į teritoriją kurios užstatymas nėra vertingas.
- Numatomi viešosios erdvės sutvarkymo darbai neįtakoja istoriškai susiformavusių užstatymo tipų, nes čia neprojektuojami reikšmingi tūriniai statiniai ir skveras yra teritorijoje kur užstatymas nėra vertingas.
- Numatomi viešosios erdvės sutvarkymo darbai neįtakoja Naujamiesčio teritorijos - Pohuliankos vyraujančio užstatymo bruožų, nes čia neprojektuojami reikšmingi tūriniai statiniai.
- Numatomi skvero sutvarkymo sprendiniai savo aukščiu, apimtimi ar išraiška nedominuoja, nenustelbia greta esančių saugomų kultūros paveldo objektų ar jų grupių, nuo jų yra atsitraukęs per didelį atstumą.
- Numatomi skvero sutvarkymo sprendiniai netrukdo apžvelgti senamiestį ar jo apsaugos zonoje esantį saugomą kultūros paveldo objektą ar jų grupę.
- Numatomi skvero sutvarkymo sprendiniai neužstoja esančių kalvų;
- Numatomi skvero sutvarkymo sprendiniai nekeičia senamiesčio silueto;
- Numatomi skvero sutvarkymo sprendiniai nėra matomi iš senamiesčio gatvių ir aikščių;
- Visose žemės judinimo vietose privalomai bus atliekami archeologinių tyrinėjimų darbai, pagal PTR 2.13.01:2011 „Archeologinio paveldo tvarkyba“ nustatytus reikalavimus. Statybos darbų metu aptikus naujų vertingųjų savybių, darbai turi būti stabdomi Lietuvos Respublikos nekilnojamojo kultūros paveldo apsaugos įstatymo 9 str. nustatyta tvarka. Šiuo atveju projektas taip pat privalo būti papildytas.

5.0 SKVERAS







dviračių stovai

12m skersmens apsisukimo aikštelė

dviračių stovai



transformatorinė

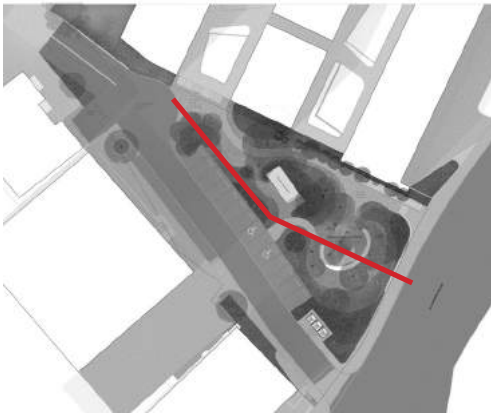
geriamo vandens čiaupas

RAMAUS POILSIO VIETA

išcentris samanių fontanas

buitinio šiukšlių konteineris

V. KUDIRKOS GATVĖ



Viešosios erdvės greta V.Kudirkos g. 14 / Ž.Sierakausko g. 15 projektas rengiamas siekiant sutvarkyti šią šiandien apleistą ir miestiečių veiklai nepritaiktą erdvę. Pagrindiniai šio projekto tikslai - sukurti kokybišką miesto viešąją erdvę, pritaiktą greta gyvenančios bendruomenės ir miestiečių poilsiui bei ekologiškai turtingą aplinką, kuri teiktų prieglobstį skirtingoms gyvybės formoms bei tarnautų kaip ekologinė jungtis tarp greta esančių svarbių ekologinių objektų - žalio Neries slėnio ir Tauro kalno želdyno. Viena didžiausių užduočių projektuojant šią teritoriją ją humanizuoti - pritaikyti patogiam pėsčiųjų naudojimui ir užtikrinti, kad visos projektuojamos skvero erdvės yra lengvai prieinamos skirtingus poreikius turintiems žmonėms.

Šio projekto atspirties taškas - detali esamos situacijos studija ir su bendruomene aptarta projektavimo užduotis. Tačiau rengiant projektinius pasiūlymus galvota ne vien apie projekto naudą greta esančioms teritorijoms, bet ir apie šio skvero svarbą miestui ir jo gyventojams.



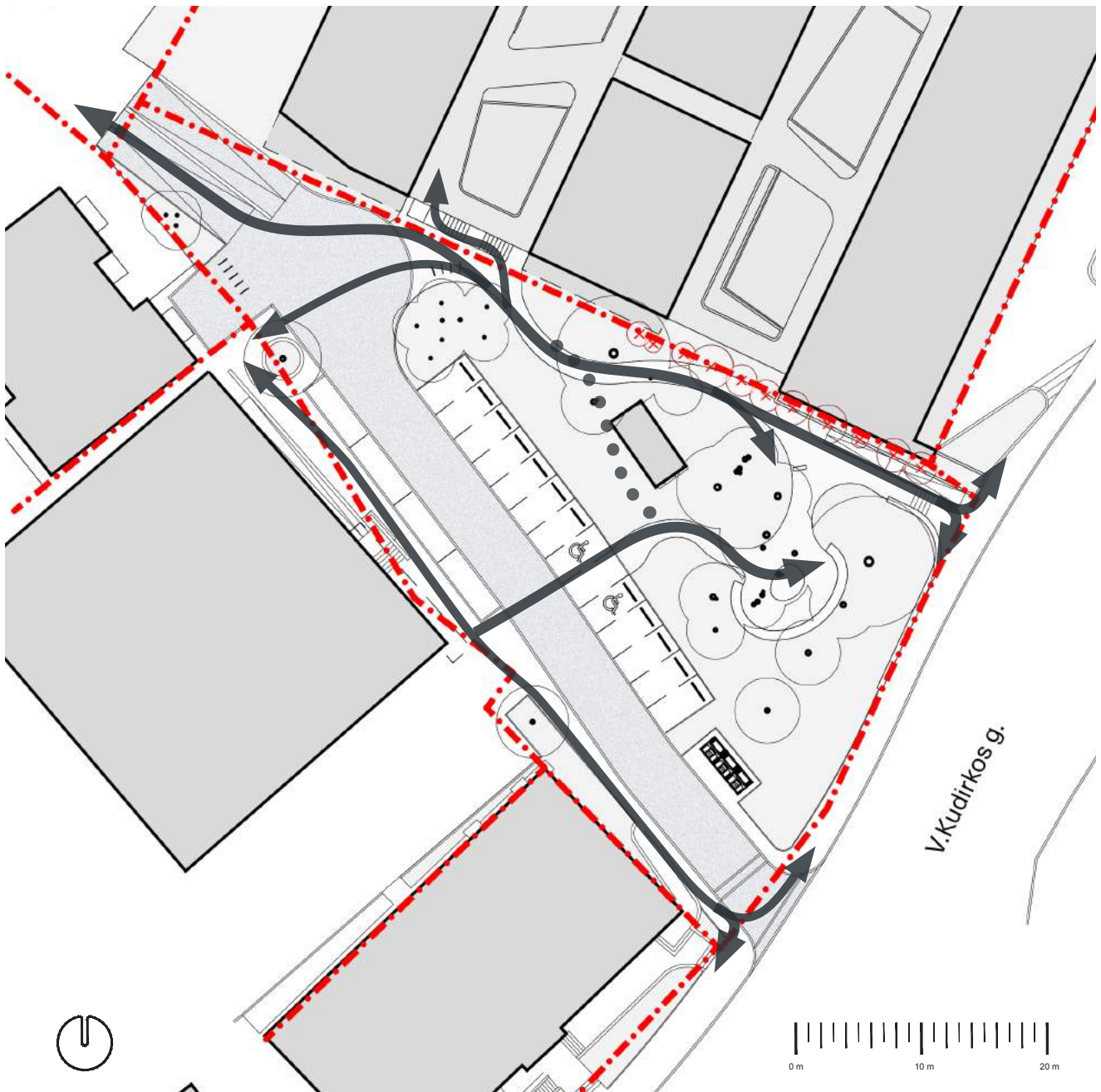
Dalis projekto sprendinių pragmatiškai orientuoti į šios teritorijos esamos infrastruktūros sutvarkymą: projektiniuose pasiūlymuose numatomos rekonstruojamos dangos, racionalus automobilių judėjimas, projektuojami požeminiai buitinių šiukšlių surinkimo konteineriai, patogus pėsčiųjų judėjimo takų tinklas, racionalizuojamos automobilių stovėjimui skirtos erdvės. Lygia greta tvarkomi ir papildomi želdiniai, siekiant pakelti šios aplinkos ekologinę kokybę ir pritaikant skvero žaliają erdvę žmogaus veiklai, išsaugant čia augančius brandžius medžius ir papildant pomedyje terpsiančias žemosios floros rūšis turtingu įvairių rūšių medžių, krūmų ir daugiamečių augalų rinkiniu, kuris gali sėkmingai terpti šioje erdvėje. Šio projekto širdis - ramaus poilsio zona su organiškąs formos kapsinčiu fontanu, ant kurio bėgant laikui augs samanų, paparčiai ir kitos augalų rūšys. Kūrybinis šio elemento bei jį supančios vešlios pomedžio augalijos tikslas - sukurti ramybės salą greta intensyvios miesto gatvės ir masivių skverą supančių pastatų

Atsižvelgiant į šio skvero poziciją V.Kudirkos gatvėje taip pat siūlomi sprendiniai atsižvelgiantys į judančių šia gatve pėsčiųjų poreikius. Ties sklypo riba su V.Kudirkos gatve projektuojama neaukšta atraminė sienelė, kuri ne tik padės atskirti vidinę skvero erdvę nuo greta esančios judrios ir garsios miesto gatvės, bet lygia greta tarnaus ir kaip pėsčiųjų poilsio vieta lipant į Tauro kalną. Prie įėjimo į skverą čia taip pat projektuojamas geriamo vandens fontanas, leisiantis keliaujantiems pro šalį atsigaiivinti.

Visi siūlomi sprendiniai detaliau aptariami sekančiuose puslapiuose: čia pateikiamos schemos, konkrečių sprendimų aprašai bei pavyzdžių nuotraukos.

APAČIOJE:
**VIEŠOSIOS
 ERDVĖS TIES
 V.KUDIRKOS G. 14 /
 Ž.SIERAKAUSKO G.
 15 ILLUSTRATYVUS
 PĖJIVIS**

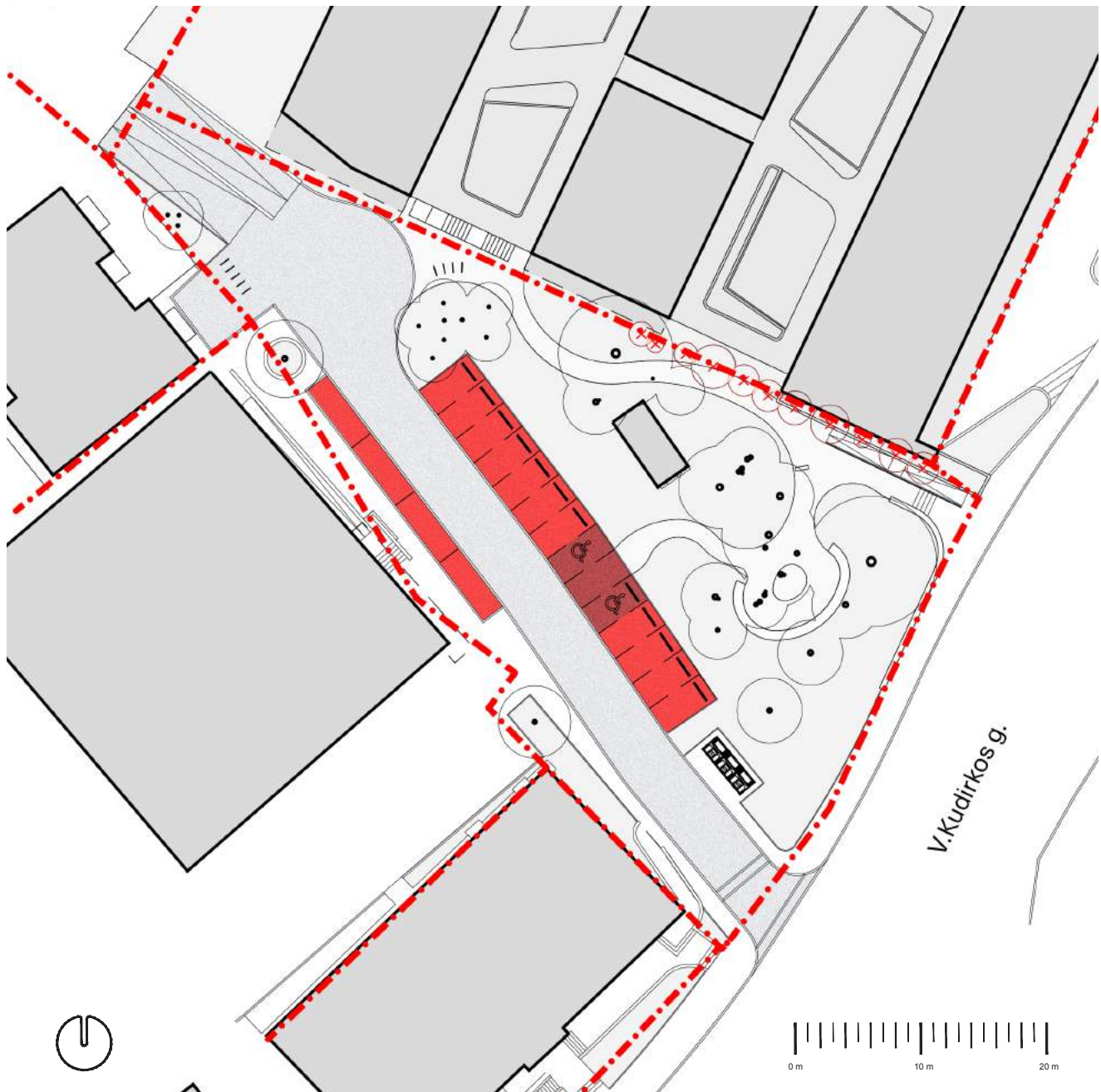




VIRŠUJE:
**PROJEKTUOJAMO
 SVERO KUDIRKOS G.
 PĒSČIŪJŪ JUDĒJIMO
 SCHEMA, M1:50**

Rengiant projektinius pasiūlymus šios teritorijos humanizavimas, jos pritaikymas skirtingus poreikius turinčių pėsčiųjų judėjimui - vienas svarbiausių šio projekto tikslų. Šiandien skvero teritorija yra visiškai nepritaikyta pėsčiųjų eismui ir beveik visa kieta dangą dengta sklypo dalis yra naudojama automobilių parkavimui.

Šiuo projektu siūloma įrengti racionalų ir logišką patogių proporcijų pėsčiųjų takų tinklą, kuris užtikrins, kad visi aplink šį skverą gyvenantys bei naudojantys čia esančias patalpas, ar kertantys šią viešąją erdvę, po skverą gali laisvai judėti pėsčiomis ir patogiai prieiti prie visų čia esančių erdvių. Projektuojama viešoji erdvė turi du įėjimus iš V.Kudirkos gatvės, vienas kurių yra skirtas vien pėstiesiems, kitas - šalia automobilių įvažiavimo. Projektuojant takus siekta, kad visos skvero erdvės būtų vienodai lengvai prieinamos šią viešąją erdvę supančių pastatų naudotojams.



Įprastos stovėjimo vietos

Viso: **15**



Neįgaliųjų stovėjimo vietos

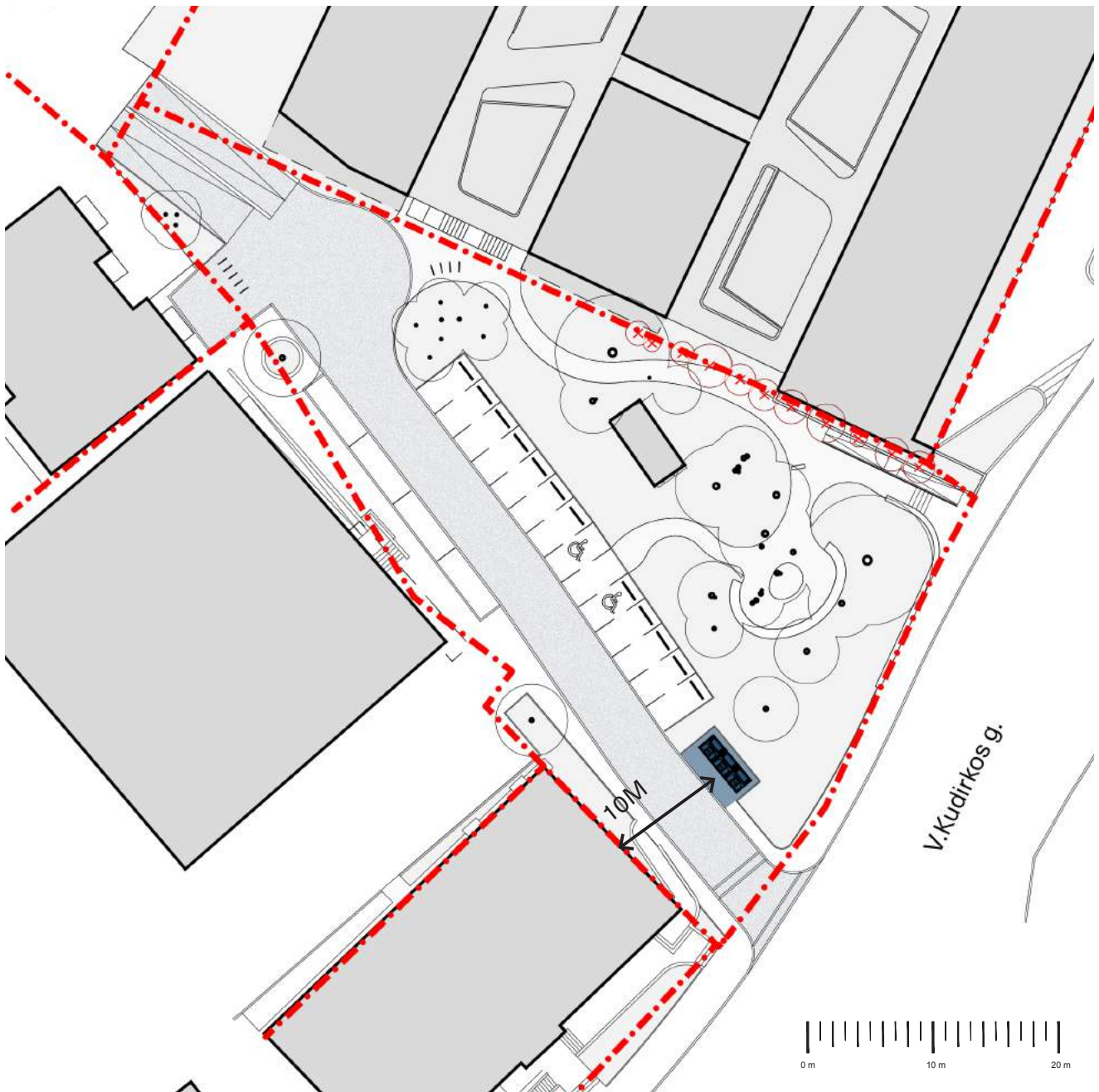
Viso: **2**

Projektuojant viešąją erdvę racionalizuota automobilių stovėjimui skirta erdvė. Šiandien čia įrengta vieša miesto stovėjimo zona ir nesužymėtoje kieta danga dengtoje teritorijoje chaotiškai telpa iki 30 automobilių. Humanizuojant skvero erdvę, įrengiant automobilių apsisukimo aikštelę, stiprinant ir plečiant želdyną, įrengiant naujus buitinių atliekų surinkimo požeminius konteinerius čia liksiančių automobilių parkavimo vietų sumažės iki 15 įprastų bei 2 skirtų neįgaliesiems, viso - 17.

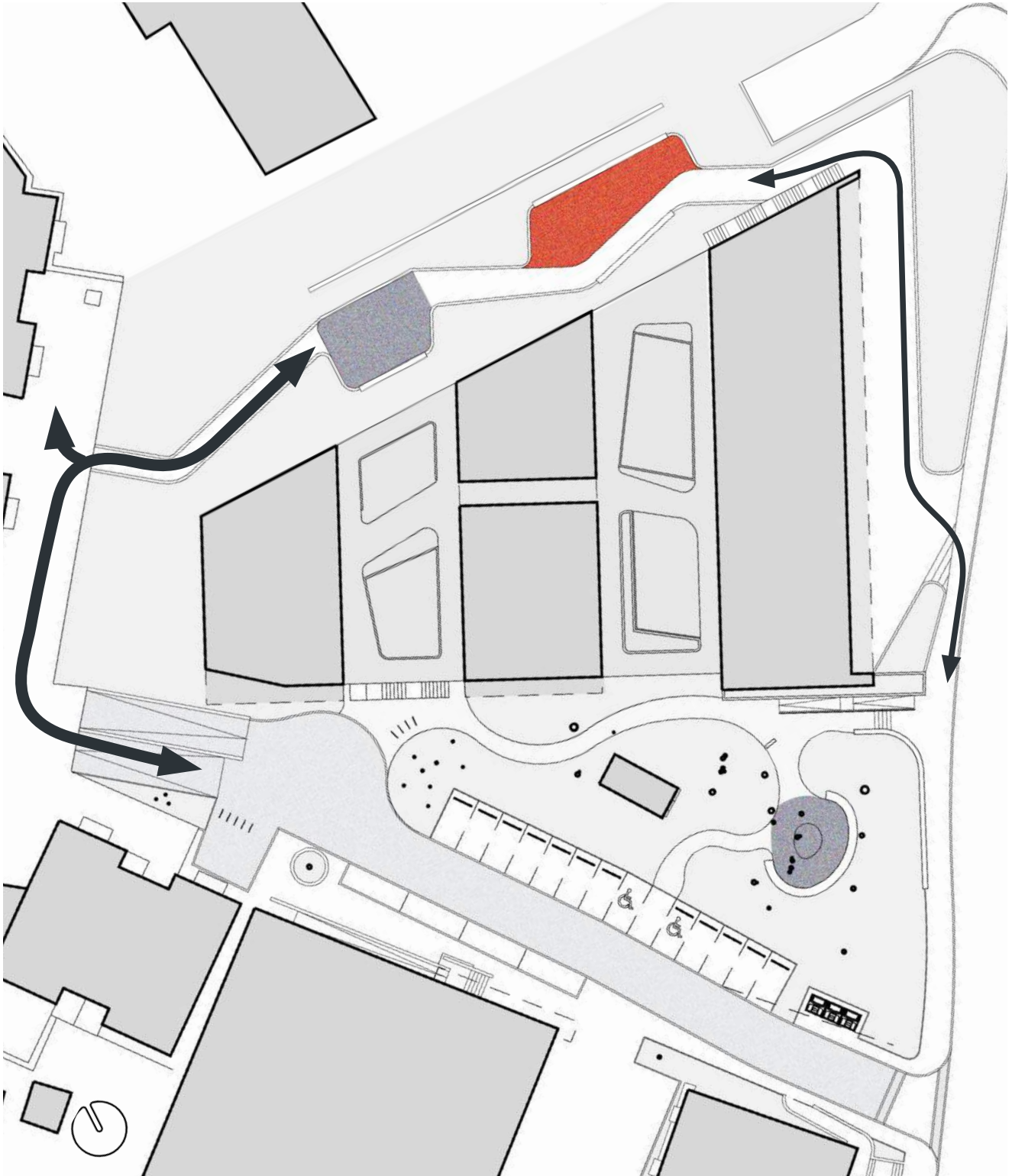
Vietų skaičius mažinamas atsižvelgiant į tai, kad skveras yra tankiai apgyventoje centrinėje miesto dalyje greta viešojo transporto jungčių, bei esamo skaičiaus išlaikymas būtų įmanomas tik mažinant plotą skirtą želdiniams, pėsčiųjų judėjimui bei poilsiui.

VIRŠUJE:
**PROJEKTUOJAMO
SVERO KUDIRKOS
G. AUTOMOBILIŲ
PARKAVIMO VIETŲ
SCHEMA, M1:50**

APAČIOJE:
PROJEKTUOJAMO
SVERO KUDIRKOS G.
BUITINIŲ ŠIUKŠLIŲ
KONTEINERIŲ
POZICIJA, SCHEMA,
M1:50



Įgyvendinant viešosios erdvės greta V.Kudirkos g.14 / Ž.Sierakausko g. 15 projektą skvere bus įrengti pusiau požeminiai buitinių šiukšlių rūšiavimo konteineriai. Konteineriai įrengiami greta įvažiavimo į teritoriją iš V.Kudirkos užtikrinant, kad bus išlaikomas normatyvinis 10m atstumas nuo greta esančių pastatų langų. Ši pozicija pasirinkta atsižvelgiant į bedruomenės prašymus bei konteinerių aikštelės poziciją V.Kudirkos g. atžvilgiui, siekiant minimaliai sumažinti atstumą šiukliavežėms.



Ramaus poilsio vietoas



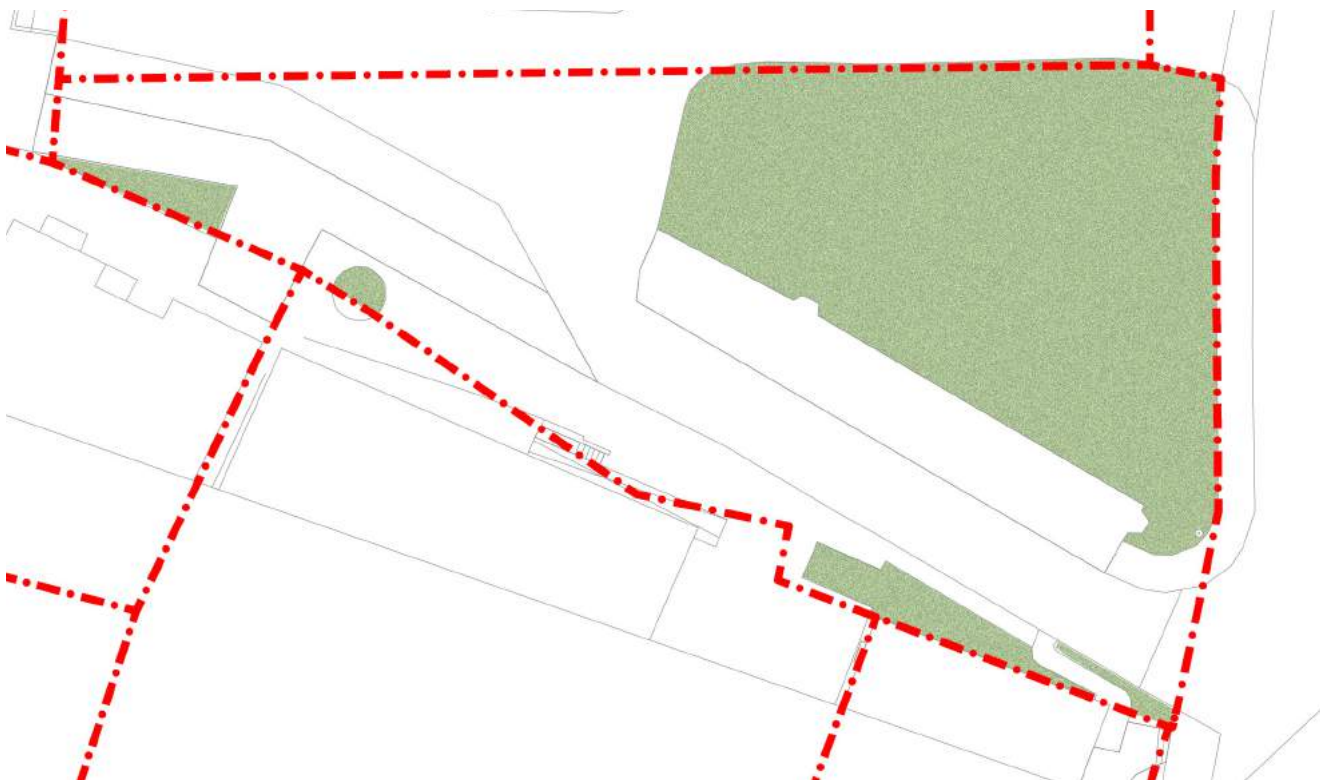
Vaikų žaidimų erdvė

Projektuojamame skvere dėl jo dydžio bei pozicijos greta gatvės bei inžinerinių tinklų nėra galimybės įrengti formalių vaikų žaidimo įrenginių, kadangi to neleidžia aktualios higienos normos. Tačiau viešojoje erdvėje planuojamoje ramaus poilsio zonoje įrengiamas kapsintis fontanas turėtų tapti vaikų dėmesio traukos centru.

Lygia greta, pakeitus V.Kudirkos g. 14 statinių projektą čia planuojama vaikų žaidimo aikštelė iškelta į sklypo šiaurinę dalį ir bus viešai prieinama iš V.Kudirkos gatvės. Lygia greta statytojų/architektų svarstoma galimybė įrengti tiesioginę jungtį su V.Kudirkos g. 18B sklypu.

VIRŠUJE:
**PROJEKTUOJAMO
 SVERO BEI GRETA
 ESANČIOS
 TERITORIJOS
 KUDIRKOS G.
 VAIKŲ ŽAIDIMO
 ERDVŲ IR RAMAUS
 POILSIO VIETŲ
 POZICIJOS, SCHEMA,
 M1:50**

Tvarkant skero erdvę ir pritaikant šią teritoriją patogesniai ją supančių pastatų gyventojų bei miestiečių naudojimui keičiamas apželdintų ir kietomis dangomis grįstų plotų santykis. Nors plečiant skero infrastruktūrą mažėja bendras apželdinamas plotas, tačiau ženkliai keliama čia augsiančių želdinių kokybė, bei visumoje didinamas želdyno, pritaikyto žmonių poreikiams plotas.

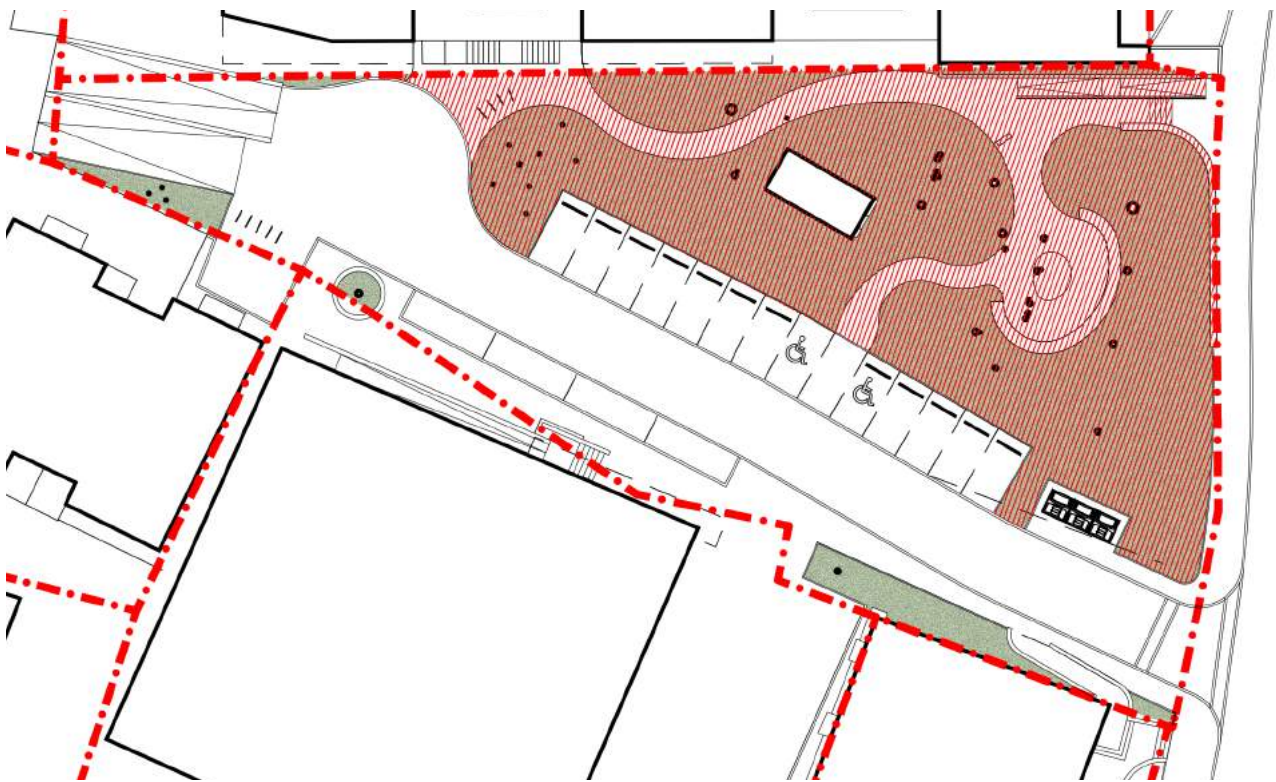


VIRŠUJE:
**ESAMOS
SITUACIJOS
APŽELDINTŲ PLOTŲ
SCHEMA, M 1:50**

Esama Situacija:

Žaliosios erdvės plotas:
apie 850 kv.m.

Želdyno, pritaikyto žmonių poilsiui plotas:
0 kv.m.

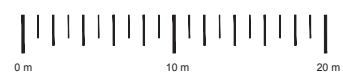


VIRŠUJE:
**SKVERO
 SUTVARKYMO
 PROJEKTO
 APŽELDINTŲ PLOTŲ
 SCHEMA, M 1:50**

Skvero sutvarkymo projektas:

Žaliosios erdvės plotas:
 apie 745 kv.m.

Želdyno, pritaikyto žmonių poilsiui plotas:
 920 kv.m.





- Šalinami medžiai
- Naujai sodinami medžiai
- Esami medžiai

VIRŠUJE:
**PROJEKTUOJAMO
 SVERO KUDIRKOS G.
 ŠALINAMI, NAUJAI
 SODINAMI IR ESAMI
 MEDŽIAI, SCHEMA,
 M1:50**



VIRŠUJE:
**TRIDYGLĖ GLEDICIJA
 GLEDITSIA
 TRIACANTHOS**

Projektuojamoje teritorijoje apstu brandžių medžių, kurie yra didelė vertybė ir jau dabar stipriai formuoja šios erdvės charakterį. Tvarkant teritoriją jie išsaugojami ir pagal poreikį prižiūrimi - sekant ekologės rekomendacijomis šalinamos sausos šakos, medžių ramaus poilsio zonoje lajos pakeliamos, etc. Brandžių medžių paūksmėje ties šiaurine/ šiaurės rytine sklypo riba su V.Kudirkos g. 14 auga tankiai susodinti jauni klevai, kurie dėl erdvės ir šviesos stygiaus neturi galimybės sėkmingai vystytis ir dalis jų pasmerkti savaiminiam sunykimui. Jie taip pat atsiduria arti sklypo gretimo sklypo ribos, čia vykdant naujų pastatų statybas didžiosios dalies jų išsaugoti nepavyks. Reaguodami į tai savo projektu siūlome šalinti viso 11 jaunų medžių ir kompensuoti jų diametrų sumą skvero teritorijoje ir, jei pritrūktų vietos - gretimose teritorijose, pasodinti naujų sveikų medžių.



VIRŠUJE:
**PELKINIS AŽUOLAS
 QUERCUS
 PALUSTRIS**

Tvarkant skverą ir plečiant žaliąją erdvę vakariau nuo šiandien čia augančių medžių masyvo bus pasodinta aštuonių - dešimties medžių grupė. Šią grupę sudarys tridyglės gledicijos *Gleditsia triacanthos* ir pelkiniai ažuolai *Quercus palustris*. Šios rūšys pasirinktos siekiant nesukurti gilaus šešėlio - siūlomų medžių laja lengva ir ažūriška, tinkama kompaktiškomis miesto erdvėms. Be to, siekiant vidinę skvero erdvę atriboti nuo judrios V.Kudirkos gatvės į čia augančių medžių pomedį kaip krūmai įsodinamos papildomos medžių rūšys.



APAČIOJE:
**PROJEKTUOJAMO
 SVERO KUDIRKOS
 G. ŽEMOSIOS
 AUGMENIJOS
 SCHEMA, M1:50**



GF01 - Žemi krūmai ir daugiamečiai augalai daliniame šešelyje

GF02 - Žemi krūmai ir daugiamečiai augalai šešelyje

GF03 - Vidutinio dydžio krūmai

GF04 - Aukštesni krūmai

GF05 - Rūšių turtinga veja



Euonymus fortunei
Coloratus



Cimicifuga japonica
Cheju-do



Peucedanum ostruthium
Daphnis

KAIRĖJE:
**GF01 - ŽEMŲ
KRŪMŲ IR
DAUGIAMEČIŲ
AUGALŲ
AUGSIANČIŲ
DALINIAME
ŠEŠĖLYJE RŪŠYS**



Alchemilla mollis



Hydrangea anomala
subsp. petiolaris



Dryopteris filix-mas

DEŠINĖJE:
**GF02 - ŽEMŲ
KRŪMŲ IR
DAUGIAMEČIŲ
AUGALŲ
AUGSIANČIŲ
ŠEŠĖLYJE RŪŠYS**



Epidemium pubigerum



Geranium macrorrhizum
Album



Brunnera macrophylla
Betty Bowring



Corydalis solida



Anemone x hybrida
Whirlwind



Hedera helix Baltica



Onoclea sensibilis



Phyllitis scolopendrium

DEŠINĖJE:
**GF03 - VIDUTINIO
DYDŽIO KRŪMŲ
RŪŠYS**



Rhus aromatica



Ribes alpinum



Stephanandra incisa
Crispa



Taxus baccata

APAČIOJE:
**GF04 - AUKŠTESNIŲ
KRŪMŲ RŪŠYS**



Alamenchier larmarckii




Cersis canadensis

Žemės lygyje brandžiais medžiais apaugusi skvero žalioji erdvė atsiduria pavėsyje. Šioje teritorijoje įrenginėjant skverą siūloma šiuos žalius plotus apauginti vešliais pavėsyje sėkmingai augančiais krūmais, vijokliais bei daugiametėmis augalais.

Skverą organizuojant apie ramaus poilsio erdvę siūloma augalija parinkta pagal aukštį - skverą nuo gatvės skirs aukštesnių ir tankesnių krūmų juosta siekiant sukurti barjerą bei sumažinti garsą, arčiau poilsio zonos sodinami žemesni augalai, pratęsiantys žalią pomedžio erdvę. Kiekvienoje skirtingo apželdinimo zonoje siūlomas didesnis rūšių kiekis, tačiau sodinama viena pagrindinė rūšis, o kitos naudojamos akcentiniams elementams sukurti. Siūlomos augalų rūšys ne per daug ornamentiškos bei nereikalauja ypatingos priežiūros.



- | | | | |
|---|--|---|---|
|  | Asfaltas |  | žvirgždo skalda sustiprinta geotekstiline sistema, 0/11 frakcijos |
|  | Betoninės šaligatvio plytelės, 375x375mm |  | Betoninės trinkelės, 100x200mm |
|  | Žvirgždas, 5/63 frakcijos |  | Vandeniui laidi betoninių trinkelėlių danga, 100x200mm |



Asfaltas

Betoninės šaligatvio plytelės /
375x375mmBetoninės trinkelės /
100x200mmŽvirgždas,
5/63 frakcijosŽvirgždo skalda sustiprinta geotekstiline
sistema, 0/11 frakcijosVandeniui laidži betoninių trinkelėlių danga /
100x200mm

VIRŠUJE:
**DANGŲ SKERE
BEI PRIEIGOSE
PAVYZDŽIAI**

Siekiant nekomplikuoti naujai projektuojamos viešosios erdvės santykio su greta esančiomis teritorijomis ir didesnį dėmesį skvero dizaine skirti augalijai, projektuojamoms erdvėms bei mažosios architektūros akcentams, šiame sklype naudojamos tradicinės miesto dangos.

Privažiavimo kelias dengiamas asfaltu, pietinė sklypo riba greta gyvenamųjų pastatų lieka grįsta betoninėmis trinkelėmis. Siekiant sumažinti nubėgančio lietaus vandens kiekį automobilių stovėjimo aikštelę siūlome dengti vandeniui laidžiomis betoninėmis trinkelėmis.

Tvarkant skvero želdyno erdvę pagrindinis uždavinys - nesužaloti čia augančių medžių šaknų ir tokiu būdu nepakenktį jų sveikatai bei gyvybingumui. Dėl to čia projektuojami takai bei ramaus poilsio erdvė dengiama plonu vandeniui laidžiu žvirgždo skaldos sluoksniu, sutvirtintu specialia geotekstiline sistema, skirta apsaugoti medžių šaknis. Aplink kapsintį fontaną dengiama vandeniui laidžiu žvirgždu. Kiti architektūriniai elementai - laiptai, rampos, laikančioji sienelė - iš apdirbto paviršiaus betono, siekiant jų išraišką giminingai pritaikyti prie skvero dangos.

DEŠINĖJE:
**MEDŽIAGŲ
LAIKANČIOSIOMS
SIENOMS/
KLOMBOMS IR
LAIPTAMS BEI
RAMPAM PAVYZDŽIAI**



Šiurkštintas betonas laikančioms sienoms



Vietoje šlifotas betonas laiptams ir rampai



Atsižvelgiant į skirtingas sklype projektuojamas funkcines zonas čia siūlomas trijų tipų apšvietimas. Privažiavimo kelias ir automobilių stovėjimo vietos apšviečiamos kelio žibintais nuo stulpų, jie montuojami šiauriau parkavimo zonos. Žaliojoje skvero erdvėje esantys pėsčiųjų judėjimo takai apšviečiami naudojant žemus apšvietimo stulpelius. Ramaus poilsio zonoje montuojami žemi prožektoriai, iššviesiantys medžių kamienus ir lajas, bei tokiu būdu sukursiantys bendrą apšvietimą šioje erdvėje.

Siūlomi šviestuvai neįmantraus dizaino, tamsūs, savo išraiška netraukiantys daug dėmesio bei nekonkuruojantys su kitais skvero elementais.

VIRŠUJE:
**SKVERO
APŠVIETIMO
SCHEMA**



Prožektorius gatvei/automobilių stovėjimo vietoms apšviesti



Prožektorius medžiams ramaus poilsio zonoje apšviesti iš apačios



Žemas šviestuvus pėsčiųjų takams skvere apšviesti

Siūlomi lauko baldai bei įranga parinkti siekiant pritaikyti skvero erdvę patogiam naudojimui bei užtikrinant aiškų motorizuoto bei pėsčiųjų eismo atskyrimą. Prieigos prie transformatorinės apsaugomos čia instaliuojant transporto priemonių barjerus. Greta esančių buitinių atliekų konteinerių antžeminė dalis kompaktiško dydžio ir neišraiškingo dizaino, tačiau pritaikyti patogiam naudojimui. Siekiant išsaugoti kiek įmanoma daugiau automobilių parkavimo vietų konteineriai grupuojami po du vieni už kitų. Ramaus poilsio zonoje įrengiamas lenktas medinis suolas su atkalte. Sklype taip pat įrengiamos kelios šiukšlių dėžės bei grupė dviračių stovų. Siūloma įranga tamsios spalvos ir lakoniško, stipriai iš aplinkos neišsiskiriančio dizaino

VIRŠUJE:
**SKVERO
APŠVIETIMO
ĮRENGINIŲ
PAVYZDŽIAI**

APAČIOJE:
**LAUKO BALDŲ
SKVERE
PAVYZDŽIAI**



Lenktas medinis suolas su atlošu



Geriamo vandens fontanas



Transporto priemonių barjerai



Šiukšlių dėžė

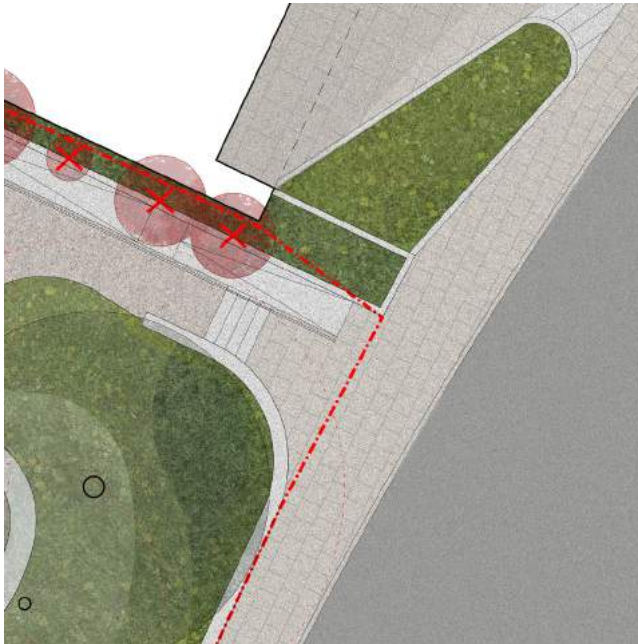


Dviračių stovas



Buitinių atliekų konteineriai

6.0 DETALESNI SPRENDINIAI



KAIRĖJE:
**SKVERO PLANO
FRAGMENTAS:
ĮĖJIMO IŠ V.
KUDIRKOS GATVĖS
ZONA**



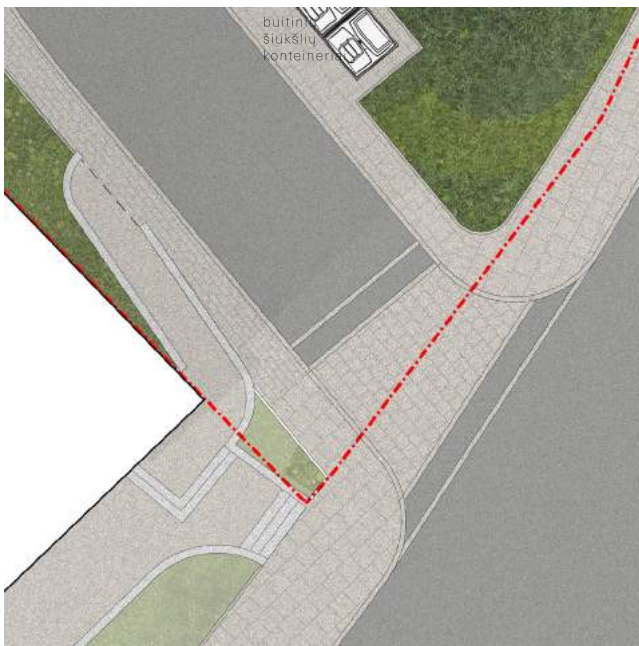
VIRŠUJE:
**MAKETO
NUOTRAUKA,
RODANTI SKVERO
RIBĄ TIES
V.KUDIRKOS GATVE**



KAIRĖJE:
**JĖJIMAS | PALEY
 PARK SKVERĄ
 NIUJORKE,
 JUNGGINĖS
 VALSTIJOSE**

Jėjimas iš V.Kudirkos gatvės yra išskirtinai skirtas pėstiesiems. Jis aiškiai išreikštas ir kviečiantis užsukti į vidinę skvero erdvę. Nuo visai greta esančio V.Kudirkos g. 14 pastato įėjimas atskiriamas pakelta klomba, o piečiau įėjimo įrengiama neaukšta laikančioji sienutė. Ši nedidelė prieigų erdvė neįsivėžia į V.Kudirkos gatvės šaligatvį, tačiau sukuria patogią poilsio zoną, kurioje galima atsipūsti - čia esanti laikančioji sienutė sukuria galimybę prisėsti ir pailsėti.


Įėjimas į skvero vidinę erdvę kiek pakeltas - čia įrengiami laiptai bei neįgalųjų rampa. Šie elementai padeda kiek palyginti reljefą skvero viduje, tačiau ir sukuria aiškų bei psichologiškai malonų skvero vidinės erdvės atskyrimą nuo nerimastingos judrios gatvės erdvės žemiau. Palipėjus laiptais iš V.Kudirkos gatvės greta tako bus įrengtas geriamo vandens fontanas.



KAIRĖJĖ:
**SKVERO PLANO
FRAGMENTAS:
ĮVAŽIAVIMO IŠ V.
KUDIRKOS GATVĖS
ZONA**

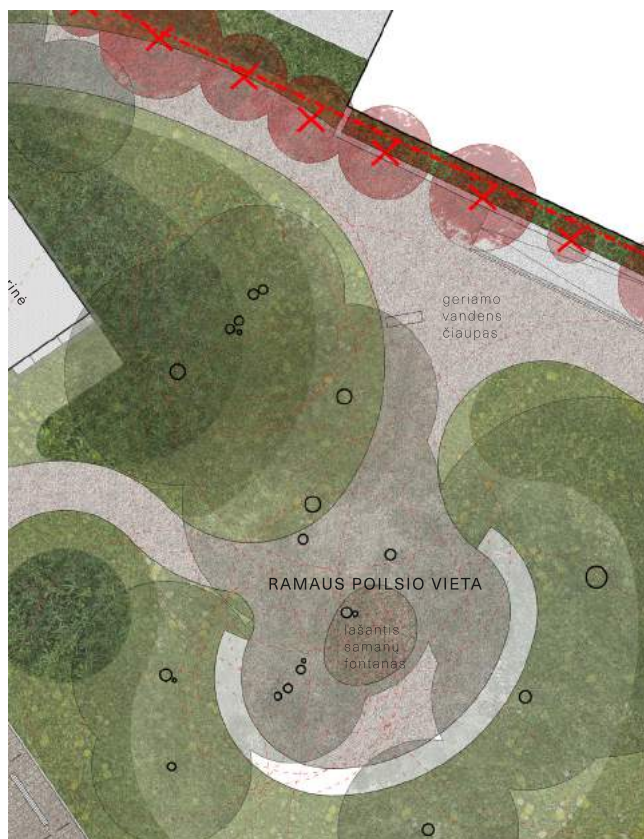


VIRŠUJĖ:
**PĖSČIŲJŲ JUDĖJIMĄ
PRIVILEGIUOJANTIS
ĮVAŽIAVIMAS Į
REZIDENCINĖ GATVĖ
LONDONE, JUNG TINĖJĖ
KARALYSTĖJĖ**



VIRŠUJE:
**MAKETO
NUOTRAUKA:
ĮVAŽIAVIMAS
IŠ V.KUDIRKOS
GATVĖS**

Tvarkant skverą siūloma įvažiavimą į sklypą įrengti taip, kad nebūtų pertraukiamas pėsčiųjų eismas išilgai V.Kudirkos gatve einančiu šaligatviu. Siekiant to siūloma nenuleisti pėsčiųjų tako ir nekeisti jo dangos, o įrengti nuleistą bordiūrą bei trumpą pakylą automobiliams, kurie pravažiuotų taką, vėl nusileistų į kelio lygį. Šiuo atveju ne tik nebūtų keliami nepatogumai V.Kudirkos gatve judantiems pėstiesiems, tačiau ir sumažinamas atsitiktinai į sklypą užklystančiųjų parkuotis automobilių kiekis.



KAIRĖJE:
**SKVERO PLANO
 FRAGMENTAS:
 RAMAUS POILSIO
 ZONA**

DEŠINĖJE:
**RAMAUS POILSIO
 VIETA RICOLA
 MARKETING
 PROJEKTE,
 LAUFENE,
 ŠVEICARIJOJE
 AUT. VOGT**





VIRŠUJE:
**MAKETO
 NUOTRAUKA:
 RAMAUS POILSIO
 ZONA MATOMA IŠ
 V.KUDIRKOS GATVĖS**

Ramaus poilsio zona yra šio naujo skvero širdis. Ji projektuojama kaip atsvara greta esančiai judriai ir pėsčiajam priešiškai gatvei. Siekiant šią erdvę kaip galima labiau atriboti nuo V.Kudirkos gatvės išligai šaligatvio sodinami aukštesni krūmai, įrengiama laikančioji siena, kiek modifikuojamas reljefas.

Pati ramaus poilsio zonos erdvė jauki, nedidelė, apsupta malonios žalumos bei pakeltų medžių lajų. Visą erdvę juosia lenktas medinis suolas su patogia atkalte. Viduryje šios erdvės siūloma įrengti kapsintį fontaną (žiūrėti sekančius puslapius), nuo kurio lėtai lašantis vanduo suteiks galimybę čia terpti skirtingoms samanų, paparčių bei kitų augalų rūšims. Aplink fontaną planuojamas švelniai kintančios dangos - vandeniui laidi žvirgždo skaldos danga natūraliai pereinanti į biraus žvirgždo dangą - tokiu būdu atsiranda subtili šios erdvės dangos tekstūrų kaita.

APAČIOJE:
**ISTORINIAI METTE
 FONTANAI VILLA
 D'ESTE SODE,
 ITALIJOJE**

Siūlomas kapsintis fontanas - nedidelis, jo aukštis neviršija 1 m. Liejamas iš betono ar gaminas iš riedulių, jis atsakingai talpinas netoliese čia augančių medžių, užtikrinant, kad jiems nedaroma žala. Fontano struktūra tvirtinama prie polių, kurie užtikrins, kad nepažeidžiamos čia augančių medžių šaknys.





VIRŠUJE:
**KAPSINČIO
FONTANO
ESKIZAS**

APAČIOJE:
**PJŪVIO PER RAMAUS
POILSIO ZONĄ
FRAGMENTAS,
RODANTIS KAPSINTĮ
FONTANĄ**



na

PRIEDAI

PRIEDAS 01

PROJEKTUOJAMO SKLYPO PLANAS

BENDROS PASTABOS
 Nėšant šio brėžinio mastelio. Statybos metu rangovo privalo patikrinti brėžinyje pateiktas anotacijas statybių aikštelėse. Jų tikslumas yra rangovo atsakomybė. Visi vykdomi darbai privalo atitikti aktualius Lietuvos ir/ar Europos Sąjungos standartus ir galiojančius Statybos Techninius Reglamentus (STR) reikalavimus. Brėžinyje radus klaidų ar šikštant informacijai informuoti kūrėtovalę architektus.

- LEGENDA**
- Sklypo riba
 - DANGOS**
 - Asfaltas
 - Betoninės salgotinio plytelės 375x375x60mm
 - Betoninės trinkelės 100x200x60mm
 - Vandensui laid betoninių plytelių dangos 100x200x60mm
 - Žvingtelės S52
 - Žvingtelės akacijos dangos su stiprinta geotekstiliumi gamtinis medžių šaknims apsaugoti
 - ŽELDINIAI**
 - Esami Medžiai
 - Saunami Medžiai
 - Nauji Medžiai
 - KITA**
 - Gaisrinio Automobilio Apsisukimo Zona 12x12m



02	21.10.15	Projektinių Pasūlymų korekcija	
01	21.06.23	Projektiniai Pasūlymai	
00	21.07.15	Bendrosios Informacijos	
LAIDA	DATA	KOMENTARAI	
KŪRĖ DOK. NR.	STUDIO_SPACE/TIME		
39	ZPRV	Povilas Marozas	
23031	CMJ	Povilas Marozas	
UŽSAKYTOJAS Panevėžio Statybos Trestas PROJEKTO PAVADINIMAS Visosios Erdvės ties V. Kudirkos g. 14 ir Z. Sierakausko g. 15 projektas DOKUMENTO PAVADINIMAS Ilustratyvus sklypo planas			
MASTELIS / FORMATAS	LAPAS	LAPŲ	LAIDA
M 1:100 / A0	01	01	02
DOKUMENTO ŽYMŲG: SST022-00-PP-SP-B-1005			

PRIEDAS 02

PJŪVIAI A-A' IR B-B'

PRIEDAS 03

MAKETO NUOTRAUKOS



STUDIO_SPACE/TIME

00	21.10.15	Pakoreguoti projektiniai pasiūlymai
LAIDA	DATA	KOMENTARAI
DOKUMENTO PAVADINIMAS Maketo nuotrauka 01		

PROJEKTO PAVADINIMAS Viešosios Erdvės ties V. Kudirkos g. 14 ir Z.Sierakausko g. 15 projektas
UŽSAKOVAS UAB Panevėžio Statybos Trestas

MASTELIS / FORMATAS - / A3	LAPAS 01	LAPŲ 01	LAIDA 00
DOKUMENTO ŽYMUO SST022-00-PP-SP.B-7010			



STUDIO_SPACE/TIME

00	21.10.15	Pakoreguoti projektiniai pasiūlymai
LAIDA	DATA	KOMENTARAI

DOKUMENTO PAVADINIMAS
Maketo nuotrauka 02

PROJEKTO PAVADINIMAS
**Viešosios Erdvės ties V. Kudirkos g. 14
ir Z.Sierakausko g. 15 projektas**

UŽSAKOVAS
UAB Panevėžio Statybos Trestas

MASTELIS / FORMATAS - / A3	LAPAS 01	LAPŲ 01	LAIDA 00
--------------------------------------	--------------------	-------------------	--------------------

DOKUMENTO ŽYMUO
SST022-00-PP-SP.B-7011



STUDIO_SPACE/TIME

			PROJEKTO PAVADINIMAS Viešosios Erdvės ties V. Kudirkos g. 14 ir Z.Sierakausko g. 15 projektas	MASTELIS / FORMATAS - / A3	LAPAS 01	LAPŲ 01	LAIDA 00
	00	21.10.15	Pakoreguoti projektiniai pasiūlymai				
	LAIDA	DATA	KOMENTARAI				
	DOKUMENTO PAVADINIMAS Maketo nuotrauka 03			UŽSAKOVAS UAB Panevėžio Statybos Trestas	DOKUMENTO ŽYMUO SST022-00-PP-SP.B-7012		



STUDIO_SPACE/TIME

00	21.10.15	Pakoreguoti projektiniai pasiūlymai
LAIDA	DATA	KOMENTARAI
DOKUMENTO PAVADINIMAS Maketo nuotrauka 04		

PROJEKTO PAVADINIMAS Viešosios Erdvės ties V. Kudirkos g. 14 ir Z.Sierakausko g. 15 projektas
UŽSAKOVAS UAB Panevėžio Statybos Trestas

MASTELIS / FORMATAS - / A3	LAPAS 01	LAPŲ 01	LAIDA 00
DOKUMENTO ŽYMUO SST022-00-PP-SP.B-7013			

PRIEDAS 04

PATVIRTINTA PROJEKTAVIMO UŽDUOTIS



**VILNIAUS MIESTO SAVIVALDYBĖS ADMINISTRACIJOS
VYRIAUSIOJO MIESTO ARCHITEKTO SKYRIUS**

AB „Panevėžio statybos trestas“
Atstovui Adomui Jokubaičiui
ajokubaitis@pst.lt

2021- Nr. A51- /21(3.3.2.26E-VMA)

Kopija:
UAB „Aketuri architektai“
Direktoriui
Lukui Rekevičiui
lukas@aketuriarchitektai.lt

MB Sutdio Space/Time
Povilui Marozui
povilas@space-time.studio

**DĖL VIEŠOSIOS ERDVĖS TIES V. KUDIRKOS G. 14 IR Z. SIERAKAUSKO G. 15
VILNIUJE PROJEKTINIŲ PASIŪLYMŲ DARBO UŽDUOTIES**

Informuojame, kad 2021 m. birželio 6 d. Vilniaus miesto savivaldybės administracijos Vyriausiojo miesto architekto skyriaus vedėjo įsakymu Nr. A15-787/21(2.1.4E-VMA) „DĖL VIEŠOSIOS ERDVĖS TIES V. KUDIRKOS G. 14 IR Z. SIERAKAUSKO G. 15 VILNIUJE PROJEKTINIŲ PASIŪLYMŲ DARBO UŽDUOTIES“ patvirtinta viešosios erdvės, esančios ties V. Kudirkos g. 14 ir Z. Sierakausko g. 15 Vilniuje (toliau – Viešoji erdvė), tvarkymo projektinių pasiūlymų rengimo užduotis (toliau – Užduotis). Užduotis parengta atsižvelgiant į Viešosios erdvės, esančios V. Kudirkos g. 14 ir Z. Sierakausko g. 15 Vilniuje projektinių pasiūlymų rengimo užduoties viešo susirinkimo, kuris įvyko 2021 m. gegužės 26 d., nutartis (protokolo Nr. SST022-00-TDP-SP.CO-0001). Įpareigojame AB „Panevėžio statybos trestas“ vadovautis Užduotimi, rengiant Viešosios erdvės sutvarkymo projektinius pasiūlymus.

PRIDEDAMA:

1. Vilniaus miesto savivaldybės administracijos Vyriausiojo miesto architekto skyriaus vedėjo 2021-06-06 įsakymas Nr. A15-787/21(2.1.4E-VMA) „DĖL VIEŠOSIOS



- ERDVĖS TIES V. KUDIRKOS G. 14 IR Z. SIERAKAUSKO G. 15 VILNIUJE
PROJEKTINIŲ PASIŪLYMŲ DARBO UŽDUOTIES“ su priedais – 3 lapai;
2. Protokolas Nr. SST022-00-TDP-SP.CO-0001 – 5 lapai.

Skyriaus vedėjas

Mindaugas Pakalnis

Akvilė Myško-Žviniene, tel. (8 5) 211 2395, akvile.zviniene@vilnius.lt



**VILNIAUS MIESTO SAVIVALDYBĖS
VYRIAUSIOJO MIESTO ARCHITEKTO SKYRIUS**

**ĮSAKYMAS
DĖL VIEŠOSIOS ERDVĖS TIES V. KUDIRKOS G. 14 IR Z. SIERAKAUSKO G. 15
VILNIUJE PROJEKTINIŲ PASIŪLYMŲ DARBO UŽDUOTIES**

2021 m. birželio d. Nr.
Vilnius

Vadovaudamasis Vilniaus miesto savivaldybės administracijos direktoriaus 2018 m. rugsėjo 4 d. įsakymu Nr. 30-2934 patvirtinto Atskirųjų želdynų projektų, rengiamų savivaldybės ir valstybinės žemės sklypuose, viešinimo tvarkos aprašu:

1. t v i r t i n u viešosios erdvės ties V. Kudirkos g. 14 ir Z. Sierakauskos g. 15 Vilniuje projektinių pasiūlymų rengimo užduotį (pridedama);
2. p a v e d u Vyriausiojo miesto architekto skyriaus Miestovaizdžio poskyriui perduoti užduotį UAB „Panevėžio statybos trestas“;
3. atsakingu už įsakymo vykdymą s k i r i u Vyriausiojo miesto architekto skyriaus Miestovaizdžio poskyrio vyriausiąją specialistę Akvilę Myško - Žvinienę.

Skyriaus vedėjas

Mindaugas Pakalnis

VIEŠOSIOS ERDVĖS TIES V. KUDIRKOS G. 14 IR Z. SIERAKAUSKO G. 15 VILNIUJE PROJEKTINIŲ PASIŪLYMŲ DARBO UŽDUOTIS

1. RENGIMO PAGRINDAS

2021 m. vasario 3 d. „Bendradarbiavimo susitarimas dėl viešosios erdvės ties V. Kudirkos g. 14 ir Z. Sierakauskos g. 15 projektavimo ir įrengimo“ Nr. A72-53/21.

2. ORGANIZATORIUS

Vilniaus miesto savivaldybės administracijos Vyriausiojo miesto architekto skyrius, Konstitucijos pr. 3, LT-09601 Vilnius.

3. DARBO OBJEKTAS

Viešoji erdvė ties V. Kudirkos g. 14 ir Z. Sierakauskos g. 15, Vilnius (toliau – Skveras).

4. DARBO TIKSLAS

Parengti Skvero projektinius pasiūlymus, atsižvelgiant į bendruomenių pastabas bei pasiūlymus.

5. REIKALAVIMAI DARBUI

- 5.1. Pagal poreikį atlikti teritorijos tyrimus ir analizę pirminei tvarkymo koncepcijai ir projektinių pasiūlymų užduoties aptarimui su visuomene;
- 5.2. Parengti Skvero sutvarkymo projektinius pasiūlymus. Pateikti teritorijos sutvarkymo su gretima urbanistine aplinka schema, viešosios erdvės sutvarkymo pagrindinį brėžinį (M1:500), esminių viešosios erdvės vietų detalizacijas, mažosios architektūros pavyzdžius, vizualizacijas ar eskizus;
- 5.3. Atlikti dendrologinius tyrimus ir pateikti išvadas bei rekomendacijas dėl esamų medžių išsaugojimo, šalinimo, genėjimo, formavimo ir t.t.;
- 5.4. Teritorijoje numatyti atliekų surinkimo vietą/rūšiavimo konteinerius;
- 5.5. Suplanuoti racionalų patekimą iki projektuojamos transformatorinės;
- 5.6. Suplanuoti teritoriją taip, kad visos kuriamos erdvės bei įrenginiai būtų patogiai prieinami visiems teritoriją supančių sklypų gyventojams bei naudotojams;
- 5.7. Suplanuoti logišką bei patogų pėsčiųjų takų tinklą;
- 5.8. Suplanuoti ramaus poilsio zoną;
- 5.9. Pateikti teritorijos apželdinimo planą ir siūlomų sodinti augalų preliminarų sąrašą;
- 5.10. Pateikti teritorijos apšvietimo pasiūlymus;
- 5.11. Pagal galimybes skvere suprojektuoti mažosios architektūros elementus bei saugius ir patogius erdvinius sprendimus skirtus vaikų poilsiui bei žaidimams;
- 5.12. Minkštomis priemonėmis (želdiniais) atskirti bei apsaugoti teritoriją nuo V. Kudirkos gatvės;
- 5.13. Teritorijoje numatyti geriamo vandens stotelę;
- 5.14. Racionaliai suorganizuoti automobilių stovėjimo aikštelę mažinant vietų skaičių;
- 5.15. Periodiškai organizuoti susitikimus su Vyriausiojo architekto skyriumi ir vietos bendruomene;
- 5.16. Parengti projektinių pasiūlymų pristatymą (.ppt ar .pdf formatu), pateikiant esamos situacijos fotofiksaciją ir projektinius siūlymus.

6. KITI REIKALAVIMAI

6.1. Projektinius pasiūlymus pristatyti, vadovaujantis Vilniaus miesto savivaldybės administracijos direktoriaus 2018 m. rugsėjo 4 d. įsakymu Nr. Nr. 30-2934/18(2.1.1E-TD2) „Dėl Atskirųjų želdynų projektų, rengiamų Savivaldybės ir valstybinės žemės sklypuose, viešinimo tvarkos aprašo tvirtinimo“ nustatyta tvarka;

6.2. Per dvi savaites nuo rašto gavimo dienos susiderinti preliminarų projektavimo grafiką su Vyriausiojo miesto architekto skyriumi;

6.3. Projektinius pasiūlymus suderinti Vilniaus miesto savivaldybės administracijos Vyriausiojo miesto architekto skyriumi;

6.4. Parengti ir suderinti projektiniai pasiūlymai pateikiami Vilniaus miesto savivaldybės administracijos Vyriausiojo miesto architekto skyriui - bylos (aiškinamasis raštas, grafinė dalis) – 1 vnt., CD (aiškinamasis raštas Word ir PDF formatu, grafinė dalis PDF formatu)– 1 vnt.

SST022 - VIEŠOJI ERDVĖ TIES V. KUDIRKOS G. 14 IR Z. SIERAKAUSKO G. 15

Viešo svarstymo protokolas

Dokumento numeris: SST022-00-TDP-SP.CO-0001

Data: 2021 birželio mėn. 1 d.

Laida: 00

Susitikimo data: 2021 gegužės mėn. 26 d. 17:30

Susitikimo vieta: Nuotolinis susitikimas, Teams platforma

Susitikimo dalyviai:

Giedrė Čeponytė	GČ	Moderatorius, Vyr. architekto skyriaus patarėja, Vilniaus m. savivaldybė
Povilas Marozas	PM	Kraštovaizdžio architektas, projekto vadovas, Studio Space/Time (SST)
Akvilė Žvinienė	AŽ	Vyr. architekto skyriaus Miestovaizdžio poskyrio vyriausioji specialistė
Marija Kručauskienė	MK	Bendruomenės atstovas
Liudas Rinkevičius	LR	Bendruomenės atstovas
Konstantinas Andrijauskas	KA	Bendruomenės atstovas
Indrė Blaževičienė	IB	Bendruomenės atstovas
Eleonora Kasperūnienė	EK	Bendruomenės atstovas
Povilas	P	Bendruomenės atstovas
Roma	R	Bendruomenės atstovas

SVARSTYTA: Viešosios erdvės esančios ties V. Kudirkos g. 14 ir Z. Sierakauskos g. 15 (toliau - skveras) projektinių pasiūlymų užduoties aptarimas.

SUSITIKIMO UŽRAŠAI:

1.0 Įvadas. Esamos situacijos pristatymas.

1.1 **GČ** pasveikina visus susirinkusius, pristato temą. **AŽ** informuoja dalyvius, kad susirinkimas yra įrašomas. **GČ** pristato **PM**, kraštovaizdžio architektą, Space/Time Studija, kaip būsimos erdvės projekto autorių. **GČ** pristato susirinkimo eigą: **PM** pristatys esamą viešos erdvės situaciją, bus pavišinama projektinių pasiūlymų užduotis, klausimai/atsakymai, įžvalgos. **GČ** informuoja, kad susirinkimas yra protokoluojamas ir įrašomas.

1.2 **PM** pristato esamos situacijos apžvalgą: pristatoma projekto lokacija, plotas, paskirtis, topografinis planas, žaliųjų ir kietųjų dangų santykis. Pristatomas šiai teritorijai parengtas Žemės sklypų formavimo ir pertvarkymo projektas, pateiktas derinimui Nacionalinei Žemės tarnybai. Aptariamas šiaurinėje teritorijos dalyje planuojamo naujo statinio planas, esamų pastatų rekonstrukcijos projektas, kurio autoriai yra A4 ARCHITEKTAI. Akcentuojamas ryšys tarp dviejų sklypų, naujo pastato riba eina beveik kartu su sklypo riba. Aptariamos esamos teritorijos požeminės komunikacijos bei patvirtintas transformatorinės projektas. Aptariama esama automobilių parkavimo situacija, numatytas požeminių buitinių atliekų konteinerių įrengimas. Aptariama ekologinė aplinka, **PM** pristato ekologės Vilmos Gudynienės parengtą teritorijos ekologinį vertinimą: medžių įvairovė ir būseną. **PM** teigia, kad nėra planuojama mažinti medžių kiekį, o jauni medžiai, kurie ribojasi su naujo šiaurinės pusės projekto riba, galimai būtų persodinami į gretimas teritorijas. Akcentuojama, kad teritorija yra greta nacionalinio lygio ekologinio koridoriaus ir yra svarbus jungiamasis elementas tarp Neries slėnio ir Tauro kalno želdynų.

1.3 **GČ** pristato teritorijos projektavimo užduoties projektą, pristato šio susirinkimo tikslą - pritaikyti gan tipišką užduoties projektą netipinei viešai erdvei, bendro naudojimo teritorijai.

SST022 - VIEŠOJI ERDVĖ TIES V. KUDIRKOS G. 14 IR Z. SIERAKAUSKO G. 15

Viešo svarstymo protokolas

2.0 Diskusija.

- 2.1 **GČ** perskaito raštu gautą klausimą iš bendruomenės atstovės **MK**. **MK** siųstame el. laiške teigiama, kad aplink minimą teritoriją esančiuose daugiabučiuose (Z.Sierakausko g. 15A, V. Kudirkos g. 18A ir V. Kudirkos g. 18B) gyvena jaunos šeimos ir neturi jokios aplinkos tinkančios leisti laiką su vaikais šalia namų, o Vilniaus miestui priklausanti teritorija, dėl kurios vyksta svarstymas, yra apleista ir netvarkoma. Todėl prašoma pritaikyti šią erdvę minėtiems gyventojams ir jų vaikams:
- pastatyti daugiafunkcinę vaikų žaidimo aikštelę (6-12 m. vaikams);
 - apželdinti teritoriją;
 - pastatyti suoliukus;
 - apšviesti teritoriją;
 - pasirūpinti patogiu patekimu į viešąją erdvę būtent aukščiau minėtiems namams, ne tik naujai statomam V.Kudirkos g. 14 gyventojams.
- MK** laiške atkreipia dėmesį, kad ant Tauro kalno planuojama vaikų aikštelė yra toli ir nėra lengvai pasiekama, ir laikomasi pozicijos, kad ši vieša erdvė turi būti pritaikyta vaikams, o uždaruose kiemuose formuojamos aikštelės nėra pasiekiamos kitiems vaikams.
- 2.2 **GČ** teigia supratusi **MK** laiško esmę ir prašymą. akcentuojama ankstesnių statytojų aplink esančių namų įgyvendinimo spragos, kuomet nebuvo užtikrintas vaikų žaidimų aikštelės įrengimas. **GČ** akcentuoja, kad **MK** siūlo daugiau dėmesio skirti vaikams projektuojant šią viešąją erdvę. **GČ** teigia, kad teritorijos užduoties projekte numatyta: pasiūlymai dėl mažosios architektūros sprendinių, dėl teritorijos apšvietimo, suplanuota ramaus poilsio zona, bet pačios žaidimų aikštelės, kaip atskiro objekto, šiuo atveju nėra pažymėta. **GČ** teigia, kad turime suprasti, kad dėl esamo gausaus apželdinimo, ir, kaip **PM** paminėjo, maždaug 50% teritorijos bus laidžios dangos su želdiniais, o kita pusė teritorijos - kietos dangos, kurios bus transformuojamos rengiant projektinius pasiūlymus. **GČ** teigia, kad bus ieškoma galimybių ir sukurti erdves vaikams. Tai nebus tipiška vaikų aikštelė, bet poreikis vaikų erdvėms yra išgirstas ir suprantamas. **GČ** teigia, kad sprendimas atsiras projektiniuose pasiūlymuose, jį pamatyti ir aptarti bus galima sekančiuose svarstymuose. **GČ** neprieštaruoja, kad galėtų atsirasti papildomas punktas projekto užduotyje: suplanuoti vaikų žaidimo įrenginius šioje teritorijoje, laikantis reikalingų saugos atstumų. **GČ** teigia, kad atsakys į **MK** el. laišką raštu.
- 2.3 **GČ** skaito antrą **MK** laišką, kuriame teigiama, kad išnagrinėjus viešojoje erdvėje pateiktą dokumentą (pateikta nuoroda), atsižvelgiant į 25 ps. nurodytą informaciją dėl sklype numatomų statinių pakeitimų bei 39 ps. pateiktas vizualizacijas, kuriose matosi viešosios erdvės išdėstymas, pateikiamos pastabos ir prieštaraujama Kudirkos g. 14 esančios transformatorinės perkėlimui į viešąją erdvę esančią tarp Z. Sierakausko g. 15A ir Kudirkos g. 14 sklypų. **MK** remiasi viešosios erdvės sąvokos apibrėžimu Teritorijų planavimo įstatyme, ir teigia, kad todėl šioje vietoje negali būti perkeliama transformatorinė iš V. Kudirkos g. 14, bet turėtų būti "renovuojama" ir modernizuojama, kaip ir administracinis pastatas esantis V. Kudirkos g. 14 ir likti esančiame sklype.
- 2.4 **GČ** reaguoja į **MK** laišką ir tikslina, kad viešosios erdvės sąvoka, kuri naudojama ir šiame susitikime yra teisinga, ir juridine prasme, ši apie 20 a. teritorija, yra formuojama kaip bendro naudojimo teritorija. Juridiškai šioje teritorijoje yra galimas transformatorinės perkėlimas ir ji bus perkelta, nes ji aptarnauja ne tik V. Kudirkos g. 14 pastatą, bet ir Z.Sierakausko g. esančius pastatus. Pats pastatas yra apie 12-13 kvm, sprendimai gali būti įvairūs, estetiški ir kokybiški. **GČ** informuoja, kad šie sprendimai bus aptariamai sekančiuose susitikimuose.
- 2.5 **KA** reaguoja į **GČ** komentarus, pastebėdamas, kad **GČ** mini, kad aptariamoms viešosios erdvės šiandieninė situacija yra ankstesnių statytojų problema. **KA** nesutinka, nes statybos vyksta nuolat, o šis naujas kokybiškas projektas nenori iš esmės suteikti galimybės čia gyvenantiems gyventojams patekti į jų uždarą teritoriją, dalintis tomis erdvėmis, kurias jie suteikia. Akcentuojama, kad šiuo metu šioje teritorijoje nėra jokių sienų, uždarų erdvių, visi laisvai vaikšto. **KA** teigia, kad atsiranda naujas projektas, kuris visiškai atsiriboja nuo aplinkinių, apsisato senomis, iškelia transformatorinę į bendro naudojimo erdvę, bet savo erdvių - bendro naudojimo - kitiems neatveria. Tačiau galės ir toliau naudoti visų kitų aplinkinių bendruomenių bendrąsias erdves. **KA** mano, kad žmonės yra klaidinami, ir naujas projektas seka "pakalniška" logika, uždaryti erdves, kurios iki tol buvo atviros, norima viską - parkavimą, medžius, vaikų aikšteles - suspausti į esamą plotą, ir dar papildomai perkelti ir transformatorinę į šia bendrą erdvę, tačiau savo bendrų erdvių naujas projektas neatveria. Šis pastebėjimas AKeturi kolegoms

SST022 - VIEŠOJI ERDVĖ TIES V. KUDIRKOS G. 14 IR Z. SIERAKAUSKO G. 15

Viešo svarstymo protokolas

ir vystytojams. **KA** mano, kad nėra sąžininga viską grūsti į erdvę, kur dar likę viešo intereso ir ragina to nedaryti.

- 2.6 **GČ** reaguodama į **KA** komentarus patikslina, kad šiuo metu kalba eina apie erdvę tarp privačių sklypų, kuri niekada nebus uždara, ir prašo akcentuoti fokusą į šią erdvę. Tai kas vyksta šiaurinėje šios erdvės pusėje - V.Kudirkos g. 14 sklypo projektas - ne visiškai šios dienos susirinkimo tema. **GČ** teigia, kad statytojai taip pat dalyvauja šitame procese, ir bus tie finansuotojai, kurių dėka ir mūsų visų pastangomis bus įgyvendintas šis viešos erdvės projektas.
- 2.7 **GČ** skaito **LR** atsiųstą laišką, kuriame **LR** prisistato kaip 767-osios DNSB bendrijos narys, bei mini, kad ir anksčiau kreipėsi į miesto savivaldybę dėl šios teritorijos ir prašė ją įtraukti į Kaimynijos programos teritoriją. Laiške **LR** teikia prašymą Vilniaus miesto savivaldybei apsvarstyti šiuos projektinius pasiūlymus:
1. Išlaikyti teritorijos užželdinimą, nesumažinant želdinių skaičiaus;
 2. Atsižvelgus, kad teritorija yra prie judrios gatvės, suformuoti žemą gyvatvorę, sukurti vizualinį skvero perimetrą.
 3. Pagal galimybes įtraukti mažosios architektūros elementus, kurie tenkintų vaikų poilsio/žaidimų funkciją. Nesant galimybei įrengti žaidimų aikštelės, ieškoti kompromisinių sprendimų.
 4. Jei iš esmės galima įgyvendinti 3-ią pasiūlymą, prašoma sukurti priemones apsaugančias teritoriją nuo judrios V. Kudirkos sankryžos, kaip tai atlikta prie sankryžoje esančios Vokietijos ambasados.
 5. Atsižvelgiant, kad jau anksčiau buvo teirautasi dėl atliekų surinkimo kaimynystėje, ypač dėl perdurbamų atliekų - prašoma numatyti teritorijos zonoje, kuri skirta techniniam aptarnavimui, atliekų surinkimo vietą/ rūšiavimo konteinerius.
- 2.8 **GČ** teigia, kad pristačius visus siūlymus dėl šios viešosios erdvės, pastebi, kad jie kartoja: apie apželdinimą, medžių išsaugojimą. Taip pat kalbama apie vaikams pritaikytas erdves ar įrenginius. **GČ** teigia, kad bus atkreiptas dėmesys. Taip pat aktuali tema - atliekų konteinerių aikštelės įrengimas, kuris turi būti kažkur šioje vietoje. Bus ieškomi teisingi sprendimai ir tinkamos vietos.
- 2.9 **LR** įsitraukia į pokalbį ir turi pastabą, kad tik atsitiktinumo dėka pastebėjo savivaldybės puslapyje, kad šiandiena vyks šis susirinkimas. Taip pat **LR** teigia, kad iš medžiagos, kas įkelta puslapyje, labai neaišku kokia yra teritorija ir kokios apimties tai yra teritorija. Kadangi yra nepasitenkinimo iš esamų gyventojų pusės, dėl greta vykstančio projekto V.Kudirkos g. 14 statybos, kaimynai yra dalyvavę ankstesniame šio projekto viešinimo procese. Teritorija, kuri turi būti tvarkoma, buvo nurodyta daug mažesne. Anksčiau buvo pažymėta žaliaji zona ir nedidelis kietųjų dangų plotas. Dabar, pasak **LR**, matome, kad kalba eina apie visą zoną, valstybinę žemę, kurioje nėra suformuotas sklypas.
- 2.10 **LR** pastebi, kad jau antri metai kreipiasi dėl šios teritorijos į miesto savivaldybę, dėl intensyvaus užstatymo transportu. Transportas yra ne gyventojų, o komercinių patalpų, kitų naudotojų. Ši teritorija tampa patogiai parkavimosi aikšte šalia centro. **LR** siūlo šią situaciją keisti, naikinti viešą parkavimo aikštelę. Šiuo klausimu **LR** kreipėsi į M.Pakalnių, vyr. miesto architektą. Taip pat pastebi, kad šioje teritorijoje nėra praėjimų namams. Visi namai statyti ant perimetro. **LR** siūlo panaikinti parkavimo aikštelę ir įrengti transporto patekimo kontrolę į šią teritoriją. Keliamas klausimas kaip apribojame viešą ir privačią erdvę, nelendant į V.Kudirkos g.14 projektą. Pasak **LR**, šioje teritorijoje, kuri suformuota kaip valstybinė žemė, įlenda ir Bendrijos gyventojų konstrukcijos, yra sukurta infrastruktūra, trinkelės sudėtos, parkavimo vietos. **LR** spėja, nes negauna informacijos iš savivaldybės, kad visa tai buvo kažkoku būdu perduota infrastruktūros plėtros metu ar panašiai.
- 2.11 **LR** papildomai pastebi, kad šis projektas paliečia teritorijos planavimo procesus. Buvo prašyta ir NŽT ir savivaldybės ir greta projektą vistančių kaimynų apie tai informuoti, tam, kad būtų galima laiku sureaguoti. Dalis emocijų kyla, nes tenka gaudyti informaciją.
- 2.12 **LR** reziumuoja, kad prašytų atkreipti dėmesį dėl viešo parkavimo aikštelės panaikinimo ir transporto patekimo kontrolės. Mašinos šioje teritorijoje parkuojamos net dvejomis eilėmis. **LR** teigia, kad net ir pėstiesiems yra sudėtinga praeiti iki namų. Žiemos metu, sustumdžius sniegą, erdvės būna dar mažiau.
- 2.13 **LR** pastebi, kad ši teritorija prieš 2-3 metus buvo tankiau užželdinta, kadangi natūraliai buvo pridygusi augmenija. Požeminių darbų dėka, dėl greta esančio sklypo vystymo darbų, ta teritorija buvo nukasta ir dabar yra mažiau apželdinta. **LR** siūlo nemažinti žaliųjų erdvių apželdinimo, supranta prižiūrėjimo iššūkius, bet su kaimynų bendruomene ir anksčiau stengėsi palaikyti tvarką.

SST022 - VIEŠOJI ERDVĖ TIES V. KUDIRKOS G. 14 IR Z. SIERAKAUSKO G. 15

Viešo svarstymo protokolas

- 2.14 LR akcentuoja, kad supranta, kad nėra galima įrengti žaidimų aikštelės, bet jei yra numatyti mažosios architektūros elementai, jie galėtų turėti daugiau funkcijų, erdvė būtų jauki, ne tik Bendrijos namų gyventojams, bet visiems.
- 2.15 LR pakartotinai akcentuoja, kad kreipsis į savivaldybę su prašymu dėl medžiagos patikslinimo, kur yra aptarinėjamos teritorijos ribos.
- 2.16 GČ teigia, kad atkreips dėmesį į pastabas dėl viešinimo. Taip pat GČ reikalauja, kad išgirdo dvi pastabas: chaotiškas parkavimas ir patekimas į šalimais esančius daugiabučių sklypus. GČ patvirtina, kad bus sprendžiama ne tik žaliąji zona, bet kompleksiskai, visa teritorija - ir kietosios dangos, ir patekimai į sklypus. Bus ieškoma visuminiai kompleksiško sprendimo.
- 2.17 IB (Sierakauskos bendruomenės atstovė) įsitraukia į diskusiją, primena bendrą patirtį, kuomet buvo sprendžiama Čiurlionio skvero erdvė. IB klausia ar nebus panaši situacija, jei Panevėžio Statybos Trestas finansuoja ir iš anksto yra žinomas biudžeto dydis, kuris yra tikėtina nedidelis, todėl visi svarstymai ir pasiūlymai nebus galimi įgyvendinti. Kitas IB klausimas - palyginimui, Čiurlionio skvero žaliasis plotas buvo didesnis, bet jau iš anksto buvo pasakyta, kad negalima ten bus statyti žaidimų aikštelių. Šiuo atveju plotas daug mažesnis, bet dar yra svarstoma žaidimų aikštelė, kai, IB manymu, iš anksto yra aišku, kad to nebus galima padaryti. IB teigia, kad reiktų žmones iš anksto taip ir nuteikti.
- 2.18 GČ atsako, kad neminėjo, kad bus statomos žaidimų aikštelės, bet gali būti keletas įrenginių, su savo saugos zonomis. GČ akcentuoja, kad nereiktų tikėtis tipinės vaikų žaidimų aikštelės, nes įvertinus saugos zonas ji ten netilps.
- 2.19 IB teigia, kad minėjusi ir PM, dėl mažosios architektūros, kad aktyvaus poilsio leidimas yra didelė problema visame Naujamiestyje. Lūkesčiai šiam skverui dideli. Sprendimų yra, bet jie kainuoja. Čiurlionio skvere pavyko pastatyti tik vieną teniso stalą. IB klausia, ar šio projekto finansavimas yra toks didelis, kad galėsime įrengti nestandartinius sprendimus?
- 2.20 GČ teigia, nemananti, kad nestandartiniai sprendimai turi būti brangesni už standartinius. GČ taip pat teigia, kad apie piniginius klausimus negali kalbėti, nes neturi informacijos. Sutartys šiuo atveju pinigų neapibrėžia. Tai yra privatus statytojas, šie klausimai derinami, derinama užduotis. GČ siūlo susirinkti informaciją, kas galėtų būti turinio prasme, informuoja, kad šių diskusijų klauso ir PM ir statytojai, bus siekiama kokybiško erdvės sprendimo. Taip pat prašo nesitikėti nenormaliai brangių sprendimų, bet kokybiškų, naudojamų visų aplinkinių bendruomenių ir atvykstančių lankytojų.
- 2.21 EK įsitraukia į diskusiją. Klausia, kodėl šio skvero tvarkymą finansuoja V.Kudirkos g. 14 vystytojai. EK pastebi, kad jau yra priimtas infrastruktūros mokestis, vietos gyventojams kyla klausimas iš kur atsiranda vystytojų geranoriškumas, ar tai susiję su transformatorinės perkėlimu.
- 2.22 GČ atsako, kad ši sutartis buvo pasirašyta prieš infrastruktūros mokesčio įsigaliojimą, ir tikimasi gero rezultato.
- 2.23 EK teigia, kad tuomet, jei buvo pasirašyta sutartis, turėtų būti žinoma ir konkreti suma, kokios būtų galima tikėtis skvero tvarkymui.
- 2.24 GČ atsako, kad galime tikėtis daug kokybiškesnės šios erdvės želdinių, turinio, parkavimo prasme. GČ pasikartoja, kad apie pinigus ji neturi informacijos.
- 2.25 KA atkreipia dėmesį, kad ateityje aplinkiniai gyventojai tikėtina galės tik per tvorą stebėti V.Kudirkos g. 14 kieme žaidžiančius vaikus, o patys galės tik vaikščioti aplink, prisėsti ant suoliuko, arba keliauti į dabar uždaryto Tauro kalno parkus arba, kaip įprastai daroma, į Vingio parką. KA kreipiasi į AKeturi architektus, siūlydamas jiems atverti savo erdves, priimti ir kitų namų vaikus, nors supranta, kad toks pasiūlymas nebus įgyvendintas. KA tikisi, didesnės socialinės atsakomybės iš vystytojų, statytojų, architektų. KA teigia, kad klausimai kyla, dėl vystytojų šios erdvės finansavimo, bei ankstesnių atitinkamų klausimų patirčių, todėl bendruomenės yra linkę reaguoti nepatikliai.

SST022 - VIEŠOJI ERDVĖ TIES V. KUDIRKOS G. 14 IR Z. SIERAKAUSKO G. 15

Viešo svarstymo protokolas

- 2.26 **GČ** dėkoja už komentarus. Laukia daugiau klausimų. Perskaito **P** klausimą, ar svarstomas vandens stotelės įrengimas. **GČ** teigia, kad tai nėra svarstoma, bet kviečia padiskutuoti, ar tai reikalinga.
- 2.27 **IB** atsako, kad patiems gyventojams gal ir nereiktų, bet Naujamiestis, kaip ir Senamiestis, išgyvena miesto centro sindromą, ir tai yra praktiškai visų rajonas, daug kas jį kerta, vaikšto. Reiktų įvertinti ir srautus, nes turime daug praeinančių žmonių. Taip patėjo kalba ir apie suoliuką, nes stotelė yra gan toli, todėl žmonės išlipa žemiau, užlipus norėtų pailsėti. **IB** atkreipia dėmesį, kad ši vieta gan intensyviai praeinama ir atlieka ir turistinį miesto vaidmenį.
- 2.28 **GČ** dėkoja už įžvalgas, teigia, kad atsižvelgiant į argumentus, vandens stotelė tikrai turėtų būti svarstoma. Galėtų būti kreipiamasi į Vilniaus Vandenis.
- 2.29 **AŽ** pastebi, kad yra dar vienas klausimas iš p. **R.** **GČ** perskaito klausimą, kuriame teigiama, kad padaryta ankstesnių vystytojų klaida nepaliekant vietos želdynams ir vaikų aikštelėms. Klausama, kodėl leidžiama statyti naujus namus ant sklypo ribos ir vėl darant tą patį. O šiuo projektu sprendžiami ankstesnių statytojų nepadarymai visų miestiečių sąskaita. **R.** teigia, kad tai dar vienas projektas kaip Eikos "Reformatų" parkas, kuomet iš anksto apie tai kalbėti negalima.
- 2.30 **GČ** atsako į **R** klausimą. Šiuo atveju statyti namus ant sklypo ribos leidžia teisės aktai, to sklypo detalusis planas, ir visi dalykai kurie yra suderinti. Tai leidžiama daryti su gretimo sklypo savininko sutikimu, šiuo atveju tai NŽT sutikimas. **GČ** nesutinka, kad su šiuo projektu bandoma taisyti ankstesnių statytojų nepadarymus, visų miestiečių sąskaita. **GČ** primena, kad ir **KA** minėjo, statytojas planuoja savo sklype žaidimų aikšteles ir turinį jose. Tai papildoma statytojo investicija į miesto žemę.
- 2.31 **KA** reaguoja į paskutinius komentarus, teigdamas, kad yra nemažai keliavęs ir matęs analogiškų uždarytų miestų pavyzdžių, kaip Šanchajus, Mechikas, Vidurio Rytų miestai, kuriuose propaguojamos uždaros bendruomenės "gated communities". **KA** nuogaustauja, jei Vilnius juda ta linkme, tai po 40-50 metų tai atsilieps ir miesto nusikalstamumui, socialinės atskirties įteisinimui. **KA** teigia visiškai ne tai turėjęs omenyje, kalbant apie žaidimų aikšteles, o būtent priešingai, kad jos turi būti daromos visiems, viešai. **KA** teigia, kad anksčiau statyti namai, gal ir nėra gerai suprojektuoti, bet jie neuždari, visi gali ateiti ir praeiti. Dabar matoma aiški tendencija - užsitverti.
- 2.32 **GČ** siūlo **KA** šia tema diskutuoti ir viešinti plačiau. Uždari kiemai turi ir plusų ir minusų. **GČ** teigia, kad kalbaėjo tik apie žaidimų aikšteles, o atvėrimo/užvėrimo klausimus jau turėtų spręsti vystytojai, miestas, miesto vadovas.
- 2.33 **GČ** klausia ar dar yra norinčių kalbėti. Norinčių nėra. **GČ** informuoja, kad nekylant daugiau klausimų ar įžvalgų, susitikimas baigiamas.

DETALŪS METADUOMENYS

Dokumento sudarytojas (-ai)	Vilniaus miesto savivaldybė 188710061, Konstitucijos pr. 3, LT-09601, Vilnius
Dokumento pavadinimas (antraštė)	DĖL VIEŠOSIOS ERDVĖS TIES V. KUDIRKOS G. 14 IR Z. SIERAKAUSKO G. 15 VILNIUJE PROJEKTINIŲ PASIŪLYMŲ DARBO UŽDUOTIES
Dokumento registracijos data ir numeris	2021-06-13 Nr. A51-51028/21(3.3.2.26E-VMA)
Dokumento gavimo data ir dokumento gavimo registracijos numeris	–
Dokumento specifikacijos identifikavimo žymuo	ADOC-V1.0
Parašo paskirtis	Pasirašymas
Parašą sukūrusio asmens vardas, pavardė ir pareigos	Mindaugas Pakalnis, Vyriausiojo miesto architekto skyriaus vedėjas, Vyriausiojo miesto architekto skyrius
Sertifikatas išduotas	MINDAUGAS,PAKALNIS LT
Parašo sukūrimo data ir laikas	2021-06-11 19:21:49 (GMT+03:00)
Parašo formatas	XAdES-X-L
Laiko žymoje nurodytas laikas	2021-06-11 19:22:03 (GMT+03:00)
Informacija apie sertifikavimo paslaugų teikėją	EID-SK 2016, AS Sertifitseerimiskeskus EE
Sertifikato galiojimo laikas	2020-11-03 20:19:13 – 2025-11-02 23:59:59
Informacija apie būdus, naudotus metaduomenų vientisumui užtikrinti	"Registravimas" paskirties metaduomenų vientisumas užtikrintas naudojant "RCSC IssuingCA, VI Registru centras - i.k. 124110246 LT" išduotą sertifikatą "Dokumentų valdymo sistema Avilys, Vilniaus miesto savivaldybės administracija, į.k.188710061 LT", sertifikatas galioja nuo 2018-12-27 14:17:37 iki 2021-12-26 14:17:37
Pagrindinio dokumento priedų skaičius	3
Pagrindinio dokumento priedamų dokumentų skaičius	–
Priedamo dokumento sudarytojas (-ai)	–
Priedamo dokumento pavadinimas (antraštė)	–
Priedamo dokumento registracijos data ir numeris	–
Programinės įrangos, kuria naudojantis sudarytas elektroninis dokumentas, pavadinimas	Dokumentų valdymo sistema „Avilys“, versija 3.5.45.1
Informacija apie elektroninio dokumento ir elektroninio (-ių) parašo (-ų) tikrinimą (tikrinimo data)	Atitinka specifikacijos keliamus reikalavimus. Visi dokumente esantys elektroniniai parašai galioja (2021-06-13 22:19:16)
Paieškos nuoroda	–
Papildomi metaduomenys	Nuorašą suformavo 2021-06-13 22:19:17 Dokumentų valdymo sistema „Avilys“

PRIEDAS 05

ŽELDYNŲ BŪKLĖS VERTINIMAS IR DENDROLOGINĖ ANALIZĖ



Želdynų būklės vertinimas ir dendrologinė analizė

Objekto adresas: Vinco Kudirkos g. 14, Vilnius

Vertinimą atliko:

Botanikė Vilma Gudynienė

www.pievoj.lt

+370 602 39410

2021, Vilnius

Medžių būklės vertinimo metodika

Siekiant įvertinti medžius, augančius sklype adresu Vinco Kudirko g. 14, Vilniuje, buvo atliktas dendrologinis medžių būklės vertinimas. Medžių būklė įvertinta, vadovaujantis Želdinių būklės ekspertizės tvarkos aprašu (2007 m. gruodžio 14 d. Nr. D1-673).

Vertinimas vykdytas 2021 m. balandžio mėn. 20 d.

Skaičiuojami visi medžiai, kurių skersmuo 1,30 m aukštyje yra lygūs 8 cm. Inventorizuojamų medžių, krūmų, lianų rūšių pavadinimai įrašomi pagal knygą: Gudžinskas Z., Lietuvos induočiai augalai. Vilnius, 1999.

Medžiui suteikiamas atskiras numeris, yra siūlomos tvarkymo rekomendacijos. Jaunuolynai ir tankūs krūmynai vertinami kaip grupė.

Medžių, krūmų aukštis nustatoma aukštimačiu, atsitraukus 20 m atstumu nuo augalo. Medžių skersmuo matuojamas metru, 1,3 m aukštyje (nuo šaknies kaklelio), apskaičiuojamas apimtį dalinant iš 3,14. Amžius vertinamas netaikant kamieno pragręžimo, todėl yra apytikslis. Šaknų apsaugos zona nustatoma kiekvienai dešimčiai diametro centimetrų skiriant 1.20 m.

Medžių, krūmų būklė vertinta 4 balų sistema: 1 – gera būklė, 2 – vidutinė, 3 – patenkinama, 4 - bloga, 5 – labai bloga, 6 – žuvęs medis. Pagal „Želdynų ir Želdinių inventorizavimo ir apskaitos taisyklių“ reikalavimus 2-3 būklė vertinama kaip 2 (patenkinama), 4-5 būklė – kaip 3 (bloga), o 6 būklė – kaip 4.

Medžių rūšių spalvų kodai:

Baltoji tuopa	Paprastis klevas	Mažalapė liepa	Karpotasis beržas	Uosialapis klevas	Naminė kriaušė	Kalninė guoba	Paprastasis ąžuolas	Baltažiedė robinija
Sidabrinis klevas	Paprastis kaštonas							

Santraukos:

L – laja

K – kamienas

Š – šaknys

LP – lajos pažeidimai

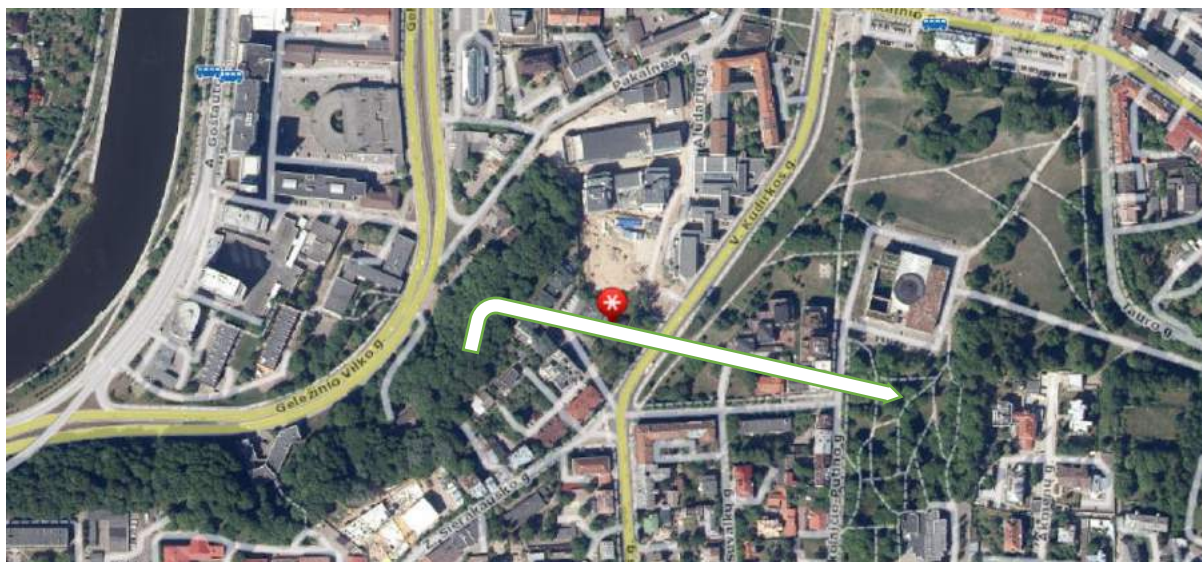
KP – kamieno pažeidimai

ŠP – šaknų pažeidimai

Žuvę ir šalintini medžiai žymimi raudona spalva

Teritorijos želdynų charakteristika

Sklypas intensyvaus eismo ir tankaus apgyvendinimo zonoje, yra svarbus centrinės miesto dalies gamtinio karkaso jungiantysis fragmentas. Šia brandžių medžių jungtimi jungiasi Tauro kalno ir Neries terasos medynai. Šiame ir gretutiniame sklype augančių medžių svarba dar padidėjo greta vykdant statybas, kurių metu visi kiemeliuose augę augalai buvo pašalinti. Todėl nerekomenduojama šalinti čia augančių senų medžių.



pav. 1. Gamtinio karkaso jungtis

Veja prižiūrima tik pietvakarinėje sklypo dalyje. Gėlynų nėra. Rytinėje pusėje, šalia kelio atsiveria erdvė su didesniu, 100 m apžvelgiamumu, šiaurinėje pusėje – 10-30 m.

Decoratyvinių ir kitų statinių, inžinerinių dangų, kelių nėra pačiame skvere nėra, tačiau matosi automobilių paliktos provėžos ir aplaužyti medžiai. Skvere nėra takelių. Sklypo teritorijoje nėra valstybės ar savivaldybių saugomų ir kitų gamtos paveldo objektų. Auga brandūs medžiai, kurie svarbūs miesto biologinei įvairovei.

Medžių būklės charakteristika

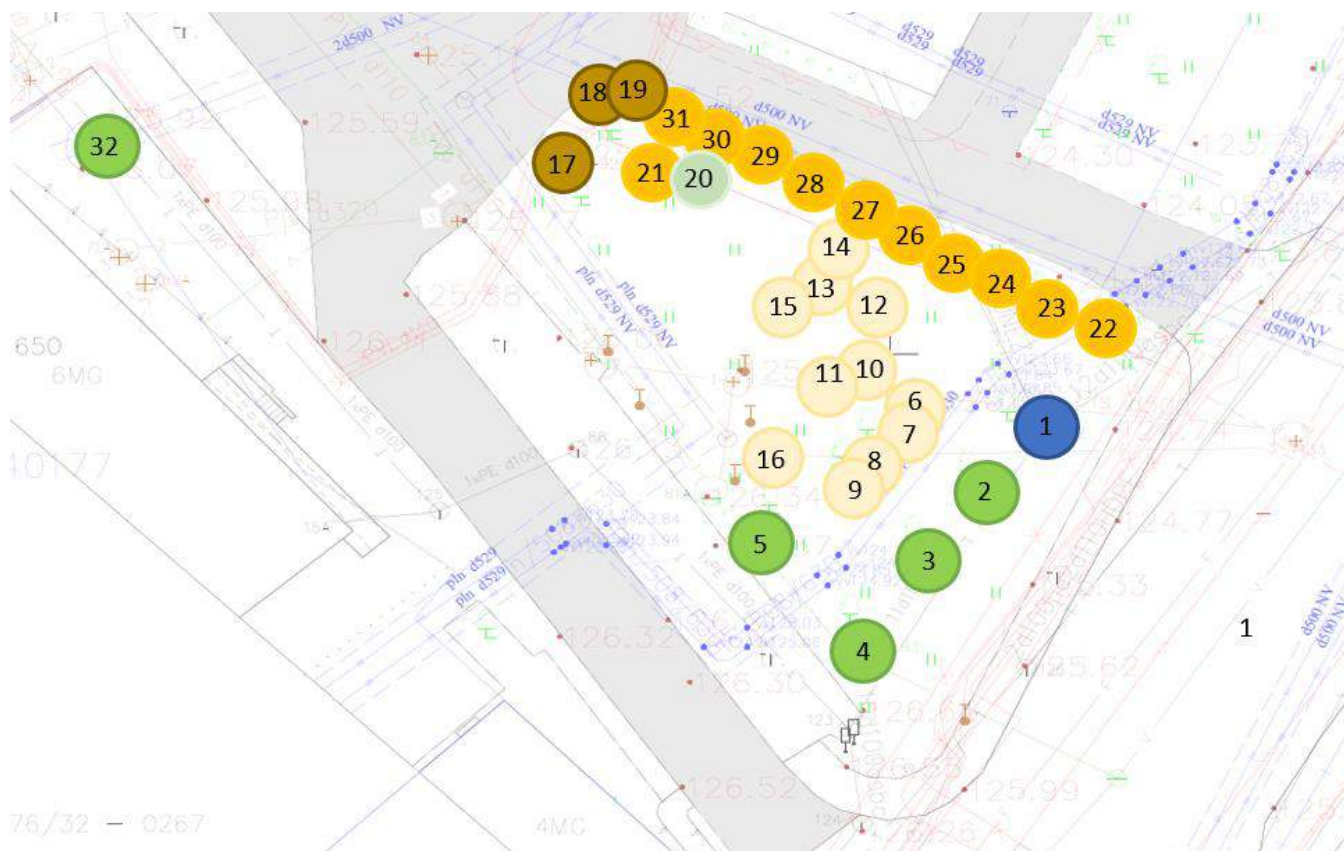
Teritorijoje aptikta 31 medis ir dviejų rūšių krūmai. Vyrauja baltažiedės robinijos. Didžiąją dalį sudaro brandūs medžiai. Prie gatvės, šiaurinėje pusėje, auga eilė per tankiai susodintų jaunų klevų. Klevai pakenčia paunksmę, todėl tikėtina, kad vystysis sėkmingai. Bendrai daugumos medžių būklė gera ir patenkinama. Juos rekomenduojama išsaugoti, o mažosios architektūros objektus projektuoti atsižvelgiant į nurodytą šaknų apsaugos zoną. Medyno centre rekomenduojama įsodinti jaunų mūsų krašto medžių rūšių, kurie ateityje galėtų pakeisti senus medžius. Šalia gatvės rekomenduojama rinktis veislių, atsparių neigiamam aplinkos poveikiui, medžių rūšis ir krūmus.

Pomedyje įsiveisę mūsų kraštui natūralūs efemeroidai – pavasario augalai – paprastieji rūteniai. Rekomenduojama stipriai nekelti grunto, nepažeidžiant šių natūralių rūšių augimo vietas. Tvarkant sklypą, patartina įsodinti daugiau pomedžio ir pavėsio augalų – suformuoti žolinę dangą bei atriboti skverą nuo triukšmingos gatvės įsodinant krūmų.

Medžių būklė įvertinta atlikus dendrologinį vertinimą ir išsamiai pateikiama 1 lentelėje.



Medžių išsidėstymas sklype:



Vertinimo rezultatai. Medžių būklė:

Medžio, krūmo Nr., plane	Medžio, krūmo rūšis	Lotyniškas pavadinimas	Apimtis, cm	Apytikslis amžius, m.	H, Aukštis, m	D, Diametras (angl. DBH), cm	Šaknų apsaugos zona, m	Medžių, krūmų būklė, balais	Reikalingos tvarkymo priemonės	Pastabos
1	2	3	4	6	7	8	10		11	12
1.	Sidabrinis klevas	<i>Acer saccharinum</i>	200	60	25	64	7.7	2	Šalinti sausas šakas	Lajos pažeidimai, bendra būklė gera
2.	Mažalapė liepa	<i>Tilia cordata</i>	114	60	21	36	4.3	2	Šalinti sausas šakas	Lajos pažeidimai, bendra būklė gera
3.	Mažalapė liepa	<i>Tilia cordata</i>	111	60	11	35	4.2	2	Šalinti sausas šakas	K, L pažeidimai
4.	Mažalapė liepa	<i>Tilia cordata</i>	98	60	11	31	3.7	2	Šalinti sausas šakas	K, L pažeidimai
5.	Mažalapė liepa	<i>Tilia cordata</i>	64	40	11	20	2.4	2	Šalinti sausas šakas	L pažeidimai
6.	Baltažiedė robinija	<i>Robinia pseudoacacia</i>	94	60	8	30	3.6	2	Šalinti sausas šakas	K, L pažeidimai, invazinis augalas

Medžio, krūmo Nr., plane	Medžio, krūmo rūšis	Lotyniškas pavadinimas	Apimtis, cm	Apytikslis amžius, m.	H, Aukštis, m	D, Diametras (angl. DBH), cm	Šakny apsaugos zona, m	Medžių, krūmų būklė, balais	Reikalingos tvarkymo priemonės	Pastabos
7.	Baltažiedė robinija	<i>Robinia pseudoacacia</i>	48+94	60	25	15+30	3.6	3	Šalinti sausas šakas. Stebėti būklę.	Stipriai mechaniškai pažeistas kamienas prie šakny, nudžiūvusios šakos; invazinis augalas. Ateinančiais metais pastebėjus, kad laja džiūva, šalinti.
8.	Baltažiedė robinija	<i>Robinia pseudoacacia</i>	82+39	60	20	26+12	3.1	2	Šalinti sausas šakas	Kamieno ir lajos pažeidimai; invazinis augalas
9.	Baltažiedė robinija	<i>Robinia pseudoacacia</i>	86+70	60	21	27+22	3.2	3	Šalinti sausas šakas	Stipriai pažeistas kamienas; invazinis augalas
10.	Baltažiedė robinija	<i>Robinia pseudoacacia</i>	140	70	21	45	5.4	3	Šalinti sausas šakas	Išpuvęs, kamieno ir lajos pažeidimai; invazinis augalas
11.	Baltažiedė robinija	<i>Robinia pseudoacacia</i>	88	60	22	28	3.4	2	Šalinti sausas šakas	Kamieno ir lajos pažeidimai; invazinis augalas
12.	Baltažiedė robinija	<i>Robinia pseudoacacia</i>	114	70	22	36	4.3	3	Šalinti sausas šakas	Puvynys, kamieno ir lajos pažeidimai; invazinis augalas
13.	Baltažiedė robinija	<i>Robinia pseudoacacia</i>	81+86+41	70	23	25+27+13	3	3	Šalinti sausas šakas	Išpuvęs, kamieno ir lajos pažeidimai; invazinis augalas
14.	Baltažiedė robinija	<i>Robinia pseudoacacia</i>	97+87	70	20	30+27	3.6	3	Šalinti sausas šakas	Išpuvęs, kamieno ir lajos pažeidimai; invazinis augalas
15.	Baltažiedė robinija	<i>Robinia pseudoacacia</i>	141	70	24	45	5.4	3	Šalinti sausas šakas	Puvynys, kamieno ir lajos pažeidimai; invazinis augalas
16.	Baltažiedė robinija	<i>Robinia pseudoacacia</i>	112	70	20	36	4.3	2	Šalinti sausas šakas	Kamieno ir lajos pažeidimai; invazinis augalas
16b	Baltažiedė robinija	<i>Robinia pseudoacacia</i>	35	15	2	11	1.3	2	Šalinti sausas šakas	Auga prie pat 16 nr. pažymėto medžio. Lajos pažeidimai; invazinis augalas
17.	Paprastasis kaštonas	<i>Aesculus hippocastanum</i>	110+18	60	13	35+6	4.2	2	Šalinti sausas šakas	Kamieno ir lajos pažeidimai
18.	Paprastasis kaštonas	<i>Aesculus hippocastanum</i>	190	70	14	60	7.2	2	Šalinti sausas šakas	Kamieno ir lajos pažeidimai
19.	Paprastasis kaštonas – grupė	<i>Aesculus hippocastanum</i>	4 cm	5	2	<8			Šalinti	Per tankiai, užgožti po lajomis, auga trys jauni individai iki 8 cm skersmens.
20.	Krūmas	<i>Nenustatyta rūšis</i>			2		2	1	Genėti	Bendra būklė gera
21.	Paprastasis klevas	<i>Acer platanoides</i>	30	15	11	10	1.2	1	Genėti	Kamieno, lajos pažeidimai
22.	Paprastasis klevas	<i>Acer platanoides</i>	36	15	8	11	1.3	1	Genėti	Nežymūs lajos pažeidimai
23.	Paprastasis klevas	<i>Acer platanoides</i>	37	15	13	12	1.4	1	Genėti	Nežymūs lajos pažeidimai
24.	Paprastasis klevas	<i>Acer platanoides</i>	19	10	9	6	0.7	1	Genėti	Nežymūs lajos pažeidimai, nustelbtas
25.	Paprastasis klevas	<i>Acer platanoides</i>	41	15	14	13	1.6	1	Genėti	Nežymūs lajos pažeidimai
26.	Paprastasis klevas	<i>Acer platanoides</i>	39	15	13	12	1.4	1	Genėti	Nežymūs lajos pažeidimai

Medžio, krūmo Nr., plane	Medžio, krūmo rūšis	Lotyniškas pavadinimas	Apimtis, cm	Apytikslis amžius, m.	H, Aukštis, m	D, Diametras (angl. DBH), cm	Šakny apsaugos zona, m	Medžių, krūmų būklė, balais	Reikalingos tvarkymo priemonės	Pastabos
27.	Paprastasis klevas	<i>Acer platanoides</i>	34	15	10	11	1.3	1	Genėti	Nežymūs lajos pažeidimai
28.	Paprastasis klevas	<i>Acer platanoides</i>	34	15	12	11	1.3	1	Genėti	Nežymūs lajos pažeidimai
29.	Paprastasis klevas	<i>Acer platanoides</i>	47	20	13	15	2.3	1	Genėti	Nežymūs lajos pažeidimai
30.	Paprastasis klevas	<i>Acer platanoides</i>	26	10	12	8	1	1	Genėti	Nežymūs lajos pažeidimai
31.	Paprastasis klevas	<i>Acer platanoides</i>	20	10	3	6	0.7	3	Šalinti	Nulūžusi viršūnė
32.	Mažalapė liepa	<i>Tilia cordata</i>	111	60	11	35	4.2	2	Šalinti sausas šakas	Nežymūs lajos pažeidimai, bendra būklė gera

Išvados:

1. Vertingiausi ir seniausi medžiai: 1, 2, 3, 4, 17, 18.
2. Šalintini medžiai: 19, 31
3. Rekomenduojama išsaugoti geros ir patenkinamos būklės medžius

PRIEDAS 06

PAVELDOSAUGOS DOKUMENTAI:

- **Vilniaus miesto istorinė dalis, vad. Naujamiesčiu**, aktas KPD-RM-1387/8;
- **Vilniaus miesto istorinė dalis, vad. Naujamiesčiu**, apibrėžtų teritorijos ribų planas, 10 lapas, plano struktūra, kultūros paveldo objektai ir kt.
- **Vilniaus miesto istorinė dalis, vad. Naujamiesčiu**, apibrėžtų teritorijos ribų planas, 30 lapas, tūrinės erdvinės struktūros sandara ir kt.

VILNIAUS MIESTO ISTORINĖ DALIS, VAD. NAUJAMIESČIU (33653, UV 70)

APIBRĖŽTŲ TERITORIJOS RIBŲ PLANAS, 10 LAPAS. RIBOS, PLANO STRUKTŪRA, KULTŪROS PAVELDO OBJEKTAI IR KT.
Vilnius, Vilniaus m. sav.




M 1 : 2 000 (viename cm - 20 m)

Sutartiniai ženklai:

- Nekilnojamosios kultūros vertybės apibrėžtos teritorijos ribos
- Geodeziškai matuotų sklypų ribos
- Preliminariai matuotų sklypų ribos
- Nekilnojamojo kultūros paveldo objektų, apibrėžtos teritorijų ribos
- Nekilnojamojo kultūros paveldo objektai, kuriems apibrėžtos teritorijų ribos
- Nekilnojamojo kultūros paveldo objektai, kuriems neapibrėžtos teritorijų ribos
- Teritorijoje esantys, vertingų savybių požymių turintys objektai
- Teritorijoje esantys kiti objektai
- Kultūros paveldo vietovės urbanistinės struktūros objektas
- Teritorijos, kuriose užstatymas nėra vertingoji savybė
- 1 (271) Teritorijos ribų koordinuotų taškų numeriai
- 49 Kvartalo numeris
- 1 Eilės numeris
- 1 Namų numeris
- 110390 Nekilnojamojo kultūros paveldo objekto unikalus numeris

Nuoroda: nekilnojamosios kultūros vertybės teritorijoje esančios vertingų savybių požymių turintys objektai, bei kiti objektai pateikti 48-53 lapuose.

 KULTŪROS PAVELDO CENTRAS	Vilniaus miesto istorinės dalies, vad. Naujamesčiai (33653, UV 70) apibrėžtų teritorijos ribų plano projektas
Teritorijos bei apsaugos zonos ribas ir vertingąsias savybes pažymėjo Duomenų skyriaus Statinių poskyrio vyresn. paminklotvarkininkė	Aistė Ustinavičienė
Plano projektą sudarė Duomenų skyriaus Vietų poskyrio vyresn. paminklotvarkininkas (k.p. Nr. 1GKV-1309)	Gervaldas Zabarauskas
Plano projektą patikrino Duomenų skyriaus Statinių poskyrio vedėja	Indrė Kačinskaitė
Plano projektą priėmė direktorius	Virgilijus Kačinskas 2019-11-07

VILNIAUS MIESTO ISTORINĖ DALIS, VAD. NAUJAMIESČIU (33653, UV 70)
APIBRĖŽTŲ TERITORIJOS RIBŲ PLANAS, 30 LAPAS. TŪRINĖS-ERDVINĖS STRUKTŪROS SANDARA IR KT.
 Vilnius, Vilniaus m. sav.



Sutartiniai ženklai:

- Nekilnojamosios kultūros vertybės apibrėžtos teritorijos ribos
- Geodeziškai matuotų sklypų ribos
- Preliminariai matuotų sklypų ribos
- Nekilnojamosios kultūros vertybės teritorijoje esančios vertingosios savybės
- Dominantė
- Vietovei reikšmingo buvusio užstatymo vietos
- Kelių, takų trasos
- Gatvių užstatymo išsklotinė
- 1 (271)** Teritorijos ribų koordinuotų taškų numeriai
- 49** Kvartalo numeris
- ①** Eilės numeris
- 1** Namų numeris

Nuoroda: nekilnojamosios kultūros vertybės teritorijoje esančios vertingų savybių požymių turintys objektai, bei kiti objektai pateikti 48-53 lapuose.

	KULTŪROS PAVELDO CENTRAS	Vilniaus miesto istorinės dalies, vad. Naujamesčių (33653, UV 70) apibrėžtų teritorijos ribų plano projektas
	Teritorijos bei apsaugos zonos ribas ir vertingasias savybes pažymėjo Duomenų skyriaus Statinių poskyrio vyresn. paminklotvarkininkė [redacted] Aistė Ustinavičienė	
Plano projektą sudarė Duomenų skyriaus Vietų poskyrio vyresn. paminklotvarkininkas (k.p. Nr. 1GKV-1309) [redacted] Gervaldas Zabarauškas		
Plano projektą patikrino Duomenų skyriaus Statinių poskyrio vedėja [redacted] Indrė Kačinskaitė		
Plano projektą priėmė direktorius [redacted] Virgilijus Kačinskas		2019 <i>11-01</i>

Forma patvirtinta
Lietuvos Respublikos kultūros ministro
2011 m. birželio 15d. įsakymu Nr. IV-446
(Lietuvos Respublikos kultūros ministro
2017 m. kovo 29 d. įsakymo
Nr. IV-510 redakcija)

KULTŪROS PAVELDO DEPARTAMENTO PRIE KULTŪROS MINISTERIJOS PIRMOJI

(nekilnojamojo kultūros paveldo vertinimo tarybos sudarytojo pavadinimas kilmininko linksniu)

NEKILNOJAMOJO KULTŪROS PAVELDO VERTINIMO TARYBA

A K T A S

2020-10-06 Nr. KPD-RM-
1387/8

data

Vilnius

vieta

Nekilnojamojo kultūros paveldo vertinimo taryba (toliau – Taryba) s u d a r y t a

Kultūros paveldo departamento prie Kultūros ministerijos direktoriaus 2018-05-07 įsakymu Nr. Į-129

(teisės akto sudarytojas kilmininko linksniu, data, dokumento rūšis įnagininko linksniu, „Nr.“ ir jo registracijos numeris)

Taryba, s u s i d e d a n t i i š

pirmininko (-ės)

Ramūno Kondrato

ir narių:

(vardas ir pavardė kilmininko linksniu)

Eligijaus Juvencijaus Morkūno, Audriaus Skridailos, Ilonos Vaškevičiūtės, Audronės Šolienės, Inesos Alistratovaitės-Kurtinaitienės, Auksės Kaladžinskaitės,

(vardai ir pavardės kilmininko linksniu, asmenis nurodyti per kablelį)

v a d o v a u d a m a s i Tarybos nuostatais, patvirtintais

Kultūros paveldo departamento prie Kultūros ministerijos direktoriaus 2019-10-17 įsakymu Nr. Į-279

(teisės akto sudarytojas kilmininko linksniu, data, dokumento rūšis įnagininko linksniu, „Nr.“ ir jo registracijos numeris, dokumentus nurodyti per kablelį)

n u s t a t o, kad:

1. Nekilnojamoji kultūros vertybė (toliau – vertybė) registruojama Kultūros vertybių registre (toliau – Registras) kaip:

- pavienis kultūros paveldo objektas (toliau – objektas)
 kompleksinis objektas (toliau – kompleksas),
kurį sudarantys objektai registruojami savarankiškai
 kultūros paveldo vietovė (toliau – vietovė)

pažymėti tik vieną

2. Pavienis objektas yra: vieta statinys kitas nekilnojamasis daiktas

(pažymėti tik vieną)

3. Komplexo dalys:

(kompleksą sudarantys objektai, jų kodai, priedo Nr.; objektus nurodyti per kabliataškį)

4. Vertybei suteikiamas pavadinimas su vardu ar vardais:

Vilniaus miesto istorinė dalis, vad. Naujamiesčiu

(pilnas vertybės pavadinimas; vardas, vardai suderinami su pavadinimu)

5. Vertybei suteikiamas pavadinimas:

miesto istorinė dalis

(pagal Registro pavadinimų klasifikatorių)

6. Vertybė yra gyvenamojoje vietovėje ir (ne -) apima adresą objektą:

(gatvės pavadinimas ir jos tipas) (g., pr., bul., al., skg., aklg., skv., a., pl., kel., tak.)	(pastato) (Nr.)	(korpuso) (Nr.)
Vilnius (m.) (gyvenamoji vietovė ir jos tipas) (vs., k., gelež. st., mstl., m.)		Vilniaus miesto sav. (savivaldybė ir jos tipas) (r., m., sav.)

7. Vertybės (XVII a. pr. - XX a. II p.;) vertingosios savybės yra:

7.2.1.1. planinės struktūros tipas - **vyraujantis XIX a. I p.-XX a. pr. reguliarus planinės struktūros tipas su stačiakampiu gatvių tinklu, kuriame išlikę ir savaiminės raidos bruožai** (1817 m. projektas buvo parengtas pagal vad. „rusų miestų“ planavimo principus, neatsižvelgiant į realius vietos reljefo elementus, įgyvendinant 1837 m. ir 1875 m. patvirtintus projektus, buvo bandoma iš dalies taikyti prie susiformavusių kelių, 1938 m. perspektyvinis miesto planas detalizavo užstatymo reglamentus; iš dalies pakitęs; TRP; BR Nr. 1-2; IKONOGR Nr. 1-20, 22-23; 2019 m.);

7.2.1.2. planinės struktūros tinklas - **stačiakampis gatvių tinklas su pagrindine ašimi - Gedimino prospektu ir Lukiškių aikšte, bei R-V krypties XVIII a. pab.-XIX a. pr. susiformavusiomis Lukiškių, M. K. Čiurlionio, K. Kalinausko, J. Basanavičiaus, Naugarduko gatvėmis, išsivysčiusiomis iš senųjų kelių ir Š-P krypties XIX a. pab.-XX a. pr. V. Kudirkos, Z. Sierakausko, Algirdo, Stoties gatvėmis** (Lukiškių gatvių tinklo raida prasidėjo XV a., į šią vietovę atsikėlus totoriams, pagrindinės Pohuliankos gatvės - buvę keliai į Zakretą ir Trakus, P dalies - Senojo Naujamiesčio planinės struktūros tinklas pradėjo intensyviai vystytis 1860 m. nutiesus geležinkelį; iš dalies pakitęs; TRP; BR Nr. 1-2; IKONOGR Nr. 1-20, 22-23; -; 2019 m.);

7.2.1.3. kvartalai - **istorinių gatvių ribojami kvartalai** (istorinių gatvių trasas žr. punkte 7.2.1.5; -; TRP; BR Nr. 1-2, 4; IKONOGR Nr. 1-20, 22-23; 2019 m.);

7.2.1.4. vietovės plano struktūros valdos (posesijos) - **istorinių sklypų ribos** (-; -; TRP; BR Nr. 1-2; IKONOGR Nr. 1-20, 22-23; 2019 m.);

7.2.1.5. keliai, gatvės, aikštės, įvažiavimai, pravažiavimai, takai, jų tipai, trasos, dangos - **gatvių trasos: Gedimino pr., Jogailos, Vilniaus, Vasario 16-osios, A. Jakšto, A. Goštauto, J. Lelevelio, J. Savickio, Kražių, Lukiškių, Ankštosios, A. Rotundo, Dainavos, Aukų, A. Domaševičiaus g., Lentpjūvių skg., Kaštonų g. ŠV atkarpos, Šermukšnių g. ŠV atkarpos, Vienuolio g. atkarpos nuo sankirtos su J. Lelevelio g. iki pastato A. Vienuolio g. Nr. 14, J. Tumo-Vaižganto g. PV atkarpos iki sankirtos su Lukiškių g., J. Jasinskio, Pamėnkalnio, Aludarių, Pakalnės, Z. Sierakausko g., V. Kudirkos g. atkarpos nuo Z. Sierakausko ir M. Valančiaus g. sankryžos iki M. K. Čiurlionio g., Suvalkų, V. Mykolaičio - Putino, M. Valančiaus, Akmenų, Tauro g., Rožių al., Pylimo, Mindaugo, M. K. Čiurlionio, K. Kalinausko, Jovaro, P. Skorinos, Raseinių, S. Konarskio, J. Basanavičiaus, A. Vivulskio, T. Ševčenkos, Naugarduko, Mindaugo, Algirdo, Švitrigailos, Vytenio, Šviesos, P. Klimo g. atkarpa Š ir P dalyje, Šaltinių, Kauno, J. Jablonskio, Aguonų, Amatų, Marijampolės, Panerių, Šv. Stepono, Sodų, Geležinkelio, Stoties g.** (išliko tik Aludarių g. Š dalis; P. Klimo g. centrinė dalis susiformavo XX a. II p., A. Vivulskio g. trasos atkarpa R dalyje iš dalies pakitusi, pritaikyta pėstiesiems, įrengti laiptai, joje ties sankryža su Algirdo g. 2011 m. pastatytas paminklas miesto labdariams, K. Kalinausko g. R dalis išplatinta XX a. II p., Šv. Stepono g. atkarpa

ties kvartalais Nr. 88, 89 užtvėrti; TRP; IKONOGR Nr. 4, 5, 7, 8, 11, 12, 16, 18-20, 22-25, 25a, 27, 31-33, 35-37, 40, 44, 46-49; FF Nr. 0.3, 0.5-19, 21, 1.1-5, 2.1-5, 7, 3.1, 4, 5, 3A.3, 4, 4.1-3, 5.1-6, 6.1-4, 7.1, 2, 4-8, 8.1-4, 9.4, 5, 7-9, 10.1-4, 11.1, 12. 4, 5, 10-12, 13.1, 2, 14.1-7, 15.1, 2, 5, 9, 16.1, 2, 5-7, 17.1, 5, 18.1, 2, 4-6, 19.1-3, 7, 20.1-3, 22.1, 25.1-4, 6, 28.2-4, 10, 29.7, 30.1, 7, 8, 31.1, 5-9, 19, 32.1, 5, 9, 10, 33.1, 9-11, 34.1, 6, 35.3-6, 12, 36.1, 7, 10-13, 37.1, 2, 6, 11, 13, 38.2, 5, 8, 18, 19, 39.6-8, 11, 47.1, 4, 6, 7, 9, 14-16, 48.5, 7-12, 49.1, 4, 5, 9, 50.1, 2, 4, 6-8, 12; 42.1, 45.1-4, 8-9, 46.1-2, 10-11, 13, 15, 51.1, 6-7, 11, 14, 52.1-2, 6, 8, 10-11, 13, 53.1-4, 6-12, 15, 54.1-3, 5-9, 62.1, 4-8, 63.1-2, 7-10, 64.1, 6-10, 66.1-5, 9-10, 13, 67.1-6, 65.1, 2, 5-10, 12-17, 73.1-9, 11, 74.1-3, 6, 8, 10-14, 16-22, 75.1-4, 6-9, 76.1-3, 5, 7-10, 12-18, 20, 24, 77.1, 2, 4-7, 9, 11, 16-19, 21, 78.1-4, 6-13, 79.1, 3, 5-10, 80.1-6, 9, 12-16, 81.1-4, 85.1, 4-6, 86.7-8, 87.1, 3, 6, 9, 17, 88.2-5, 89.6, 90.3-8, 17-18; 2019 m.); **skersgatvio, atsišakojančio nuo Gedimino pr. kvartale Nr. 6, skersgatvio, atsišakojančio nuo Gedimino pr. kvartale Nr. 18, skersgatvio, atsišakojančio nuo A. Domaševičiaus g. kvartale Nr. 11 ir buv. gatvės trasos 9 kvartale** (9 kvartale išlikusi XIX a. pr. buv. posesijas Nr. 748, 746 ribojusi gatvė, XX a. II p. suformavus perimetrinį Goštauto g. kvartalo užstatymą atsidūrė kvartalo viduje; -; TRP; IKONOGR Nr. 4, 5, 7, 8, 11, 12; FF Nr. 6.7, 9.12, 14, 11.8, 18.7; 2019 m.); **įvažiavimų į kvartalą Nr. 31 nuo Tauro ir nuo Pamėnkalnio g. trasos** (dalis įvažiavimo nuo Tauro g. netyrinėta; -; TRP; IKONOGR Nr. 19, 20, 22, 23; FF Nr. 31.8, 9, 16, 17; 2019 m.); **įvažiavimo trasa į kvartalą Nr. 38 nuo Z. Sierakausko, V. Kudirkos, M. Valančiaus g. sankryžos** (-; iš dalies pakitęs; TRP; IKONOGR Nr. 20; FF Nr. 38.2; 2019 m.); **įvažiavimo trasa į kvartalą Nr. 47 nuo M. K. Čiurlionio g.** (-; -; TRP; IKONOGR Nr. 19, 20, 22; FF Nr. 47.4-7; 2019 m.); **dviejų skersgatvių, esančių abipus Šv. Konstantino ir Šv. Michailo cerkvės, tarp J. Basanavičiaus ir K. Kalinausko g., trasos** (-; V pusės skersgatvis iš dalies sunykęs ir virtęs praėjimu, R pusės skersgatvis iš dalies pakitęs; TRP; IKONOGR Nr. 19, 20, 22-24, 76, 77, 79, 81; FF Nr. 49.1, 3, 12, 50.8; 2019 m.); **skersgatvio trasa kvartale Nr. 28 tarp Geležinio Vilko ir Pakalnės g.** (-; -; TRP; IKONOGR Nr. 19, 20, 22, 23; FF Nr. 28.10; 2019 m.); **Š įvažiavimo į kvartalą Nr. 63, P įvažiavimo į kvartalą Nr. 66, P ir Š įvažiavimų į kvartalą Nr. 74 trasos** (-; -; TRP; IKONOGR Nr. 18-20, 22, 23, 94; FF Nr. 63.13-14, 66.11, 17-18, 74.5, 74.14, 74.15; 2019 m.); **gatvių dangos: Gedimino pr. akmens trinkelio dangos tipas, A. Stulginskio, A. Smetonos gatvių, skersgatvio tarp A. Smetonos ir Pamėnkalnio g. akmenų-bertono trinkelio grindinys ir jo tipas, Lukiškių skg., tarpuvartės tarp kvartalo Nr. 14 namų J. Jasinskio g. Nr. 3, 5 lauko akmenų grindinys ir jo tipas** (-; Gedimino pr. akmens trinkelio grindinys pakeistas XXI a. pr., lauko akmenų grindinys Lukiškių skg. ir 14 kvartalo tarpuvartėje fragmentiškai matomas po susidėvėjusia asfalto danga; TRP 23, 25-26, 53 lap.; FF Nr. 0.14-16, 1.3, 4, 2.4, 7, 14.7, 8, 19.2, 3; 2019 m.); **lauko akmenų grindinys Aludarių g.** (-; dalis grindinio užasfaltuota, būklė gera; TRP 27, 53 lap.; FF Nr. 29.8; 2019 m.) **lauko akmenų grindinys įvažiavime į kvartalą Nr. 31 nuo Tauro g.** (-; dalis grindinio užasfaltuota, būklė patenkinama; TRP 28, 53 lap.; FF Nr. 31.17; 2019 m.); **lauko akmenų grindinys kvartale Nr. 36 esančio sklypo V. Kudirkos g. Nr. 7 kieme ir įvažiavime** (-; būklė gera; TRP 30, 53 lap.; FF Nr. 36.5, 6; 2019 m.); **lauko akmenų grindinys įvažiavime į kvartalą Nr. 38 tarp namų Z. Sierakausko g. Nr. 17 ir 15** (-; dalis grindinio užasfaltuota, būklė patenkinama; TRP 30, 53 lap.; FF Nr. 38.4; 2019 m.); **lauko akmenų grindinio fragmentai įvažiavime į kvartalą Nr. 47 nuo M. K. Čiurlionio g.** (-; didelė dalis grindinio užasfaltuota, būklė bloga, patenkinama; TRP; FF Nr. 47.7, 8; 2019 m.); **akmenų-betono trinkelio grindiniai: Akmenų, Suvalkų g., M. K. Čiurlionio g. atkarpoje nuo V. Mykoliaičio - Putino iki Raseinių g., įvažiavime į kvartalą Nr. 31 nuo Pamėnkalnio g.** (išskyrus V. Kudirkos g. atkarpą; būklė patenkinama, gera; TRP 28-31, 53 lap.; FF Nr. 31.8, 9, 34.7, 35.7, 12, 37.6, 11, 12, 38.8, 11, 48.5, 6, 49.5, 6; 2019 m.); **akmens trinkelio grindinys skersgatvyje ties Šv. Konstantino ir Šv. Michailo cerkve, tarp kvartalų Nr. 49 ir 50** (pirminis grindinys buvo lauko akmenų; būklė patenkinama, gera; TRP 30, 53 lap.; IKONOGR Nr. 79; FF Nr. 49.12; 2019 m.); **lauko akmenų grindinio tipas Amatų g.** (-; būklė bloga; TRP 36, 53 lap.; FF Nr. 73.12; 2019 m.); **lauko akmenų grindinys Mindaugo g. Nr. 32 tarpuvartėje** (-; būklė patenkinama; TRP 37, 53 lap.; FF Nr. 77.3; 2019 m.);

akmens trinkelių grindinys Geležinkelio gatvėje nuo sankryžos su Stoties gatve iki sankryžos su Aušros Vartų gatve ir pravažiavime po geležinkelio viaduku (-; būklė gera; TRP 40 lap.; FF Nr. 90.17-18; 2019 m.); akmens trinkelių grindinys Stoties gatvėje nuo sankryžos su Sodų gatve iki transporto žiedo priešais geležinkelio stotį (-; būklė gera; TRP 40, 53 lap.; FF Nr. 89.6; 2019 m.); tinkuoto plytų mūro tvora iš stačiakampių stulpelių ir ažūrinių metalinių grotelių, jų tipas, Geležinkelio g. P pusėje nuo sankryžos su Stoties gatve iki sankryžos su Liepkalnio gatve (kai kurie stulpeliai permūryti, dalis grotelių neišliko; būklė bloga, patenkinama; TRP 40, 53 lap.; FF Nr. 90.17, 18; 2019 m.);

7.2.1.6. vietovei reikšmingo buvusio užstatymo ar jo dalių vietos - **miesto dvarelio rūmų sienos fragmentas kvartale Nr. 9** (dvarelis pastatytas XVIII a. II p., priklausė grafiui Liudvikui Tiškevičiui; sunaikintas XX a. vid., dvarelio ŠV sienos dalis įkomponuota į kvartalo teritorijoje esančią tvorą, kuri taip pat yra pastato Vasario 16-osios g. Nr. 4A ŠV sienos dalis; TRP 24, 53 lap.; IKONOGN Nr. 4, 5, 7, 8, 25, 25a, 27; FF Nr. 9.5, 6; 2019 m.); **pastatų vietos kvartalo Nr. 50 V dalyje** (iki Antrojo pasaulinio karo čia stovėjo 3-4 a. su pastogėmis mūriniai pastatai, formavę kampinį V kvartalo dalies užstatymą; šiuo metu čia įrengtas skveras; TRP 30, 53 lap.; IKONOGN Nr. 18-20, 22, 23, 77, 78, 81; FF Nr. 50.8; 2019 m.); **pastato vieta kvartalo Nr. 50 ŠR dalyje** (iki Antrojo pasaulinio karo čia stovėjo 3 a. mūrinis namas; -; TRP 31 lap.; IKONOGN Nr. 18-20, 22, 23; FF Nr. 50.7; 2019 m.); **Šv. Jokūbo ligoninės našlaičių kapinių vieta** (įkurtos maždaug XIX a. pr., veikė iki XIX a. pab.; teritorija pakito tiesiant V. Kudirkos g. naują atkarpą; žr. 15.2; TRP 27, 53 lap.; IKONOGN Nr. 8, 11, 27; FF Nr. 30.1; 2019 m.); **Šv. apaštalo Jokūbo ir Pilypo bažnyčios parapinių kapinių vieta** (kapinių įkurimo data apytiksliai laikoma XVIII-XIX a. riba; teritorija nukentėjo Antrojo pasaulinio karo metu; žr. 15.2; TRP 27, 28, 53 lap.; IKONOGN Nr. 8, 11, 22, 23; FF Nr. 30.6, 7; 2019 m.); **choleros kapinių vieta** (kapinės veikė XIX a. - XX a. pr.; XXI a. teritorija užstatyta naujais pastatais; žr. 15.2; TRP 27, 30, 53 lap.; IKONOGN Nr. 8, 11; FF Nr. 38.2; 2019 m.); **Baltųjų stulpų vieta, J. Basanavičiaus, S. Konarskio ir Savanorių pr. sankirtoje** (dveji apie 6 m aukščio, kvadrato plano tinkuoti stulpai statyti XVIII a. II p; nugriauti apie 1952 m., platinant Savanorių pr.; TRP 32, 53 lap.; IKONOGN Nr. 20, 74, 91; FF Nr. 47.15, 54.2; 2019 m.);

7.2.1.7. gamtiniai elementai - **kylantis į P pusę reljefas su Neries upės žemutine terasa Lukiškių priemiestyje, neužstatytais Tauro kalno Š, R ir V šlaitais, Geležinio Vilko - Pakalnės g. P, PR šlaitais, Tauro g. R šlaitu** (mažiausiai pakitusi Tauro kalno dalis yra už pastato Pamėnkalnio g. Nr. 40; Tauro kalno šlaitai iš dalies pakitę - R šlaito dalis nukentėjo per Antrojo pasaulinį karą, V šlaito dalis pakeista XX a. 6-7 d-mečiuose formuojant V. Kudirkos g. naują atkarpą, Š dalies šoniniai šlaitai pakito įrengiant XX a. 6-7 d-mečiuose laiptus ir XX a. pab. automobilių stovėjimo aikšteles, kalno aukščiausia dalis pakito XX a. 6-7 d-mečiuose statant Profesinių sąjungų kultūros rūmus, Geležinio Vilko g. šlaitas iš dalies pakito sovietmečiu formuojant Geležinio Vilko g.; TRP; IKONOGN Nr. 19, 22-24, 22-25a, 30, 31, 34, 38-40, 47, 53, 81; FF Nr. 0.1-9, 22-24, 30.1-5, 31.15, 16, 19, 20, 32.1, 3, 4, 33.9, 11, 38.1, 14-17, 39.12, 13, 50.1, 2, 6; 2019 m.); **kultūrinis sluoksnis** (Lukiškių ir Pohuliankos R dalys, Senojo Naujamiesčio R, P dalys patenka į Vilniaus senojo miesto ir priemiesčių archeologinę vietovę, žr. Kultūros vertybių registre Vilniaus senojo miesto ir priemiesčių archeologinė vietovės 25504, A1610K vertingąsias savybes; -; TRP 1 lap.; 2019 m.); **kapai** (griautiniai XVI-XIX a. žmonių kapai su įkapėmis ir be jų, žr. 15.3-15.6, 15.14-15.17, 15.29, 15.33, 15.37, 15.38, 15.48-15.51; -; -; 2019 m.); **želdynai ir želdiniai - gatvių perimetrinio apželdinimo lapuočiais medžiais pobūdis** (M. K. Čiurlionio g. V dalyje yra dvigubos medžių eilės; dalies gatvių apželdinimas išlikęs fragmentiškai; TRP; IKONOGN Nr. 22-23, 35, 36, 42, 46-48, 52, 65, 67, 71, 74-76, 85, 95, 97, 102, 105-106; FF Nr. 0.8, 14, 19, 29.7, 9, 30.1, 7, 31.1, 5-7, 16, 18-21, 32.6, 9, 33.1, 5, 9, 10, 34.6, 35.2-6, 8-13, 36.1-3, 7-14, 37.1, 3-8a, 10, 11, 13, 38.3, 5-10, 12, 39.1, 6-9, 42.1, 45.1, 9, 46.2-4, 11-13, 47.1-4, 9, 16, 48.3-5, 10, 11, 49.4, 5, 9, 10, 50.1-4, 6, 7, 9-12, 51.5-12, 52.3-4, 7-11, 13, 53.4, 7-9, 54.1, 5-6, 8-11, 62.1-12, 64.1-10, 66.1-7, 9-15, 67.1-3, 5; 65.6-19, 74.1-4, 6, 11, 18-22, 75.1-4, 6-9, 76.1-3, 5, 7, 9, 10, 12-19, 77.1, 2, 4-6, 9, 16-19, 21, 78.10-14, 80.4, 7-9, 12, 13; 2019 m.); **Geležinio Vilko - Pakalnės g. P šlaito, Tauro g. R šlaito želdiniai** (-;

būklė gera, patenkinama; FF Nr. 31.16, 18, 19, 38.14-17, 39.13; 2019 m.);

7.2.2. tūrinė erdvinė struktūra - **nevienalytė tūrinė-erdvinė struktūra, susidedanti iš nekilnojamojo kultūros paveldo objektų, vertingųjų savybių požymių turinčių objektų, urbanistinės struktūros statinių, reikšmingų savo vieta ir tūriu, formuojančių vyraujančių šiaurinės ir centrinės dalių perimetrinį XIX a. pab.-XX a. pr. užstatymą su dominuojančiais pagrindiniais istoriniais funkciniais ir kompoziciniais centrais: Šv. Jokūbo ir Pilypo bažnyčia, Lukiškių aikšte Š dalyje, Tauro kalnu centrinėje dalyje, geležinkeliu P dalyje (-; iš dalies pakitusi; TRP; BR Nr. 1-2; IKONOGR Nr. 18-19, 22-23; FF Nr. 0.5-9, 11-20, 22, 28-30, 32-33, 36-37; 2019 m.);**

7.2.2.2. užstatymo tipai - **Naujamiesčio teritorijos - Lukiškių, iš P apribotos Pamėnkalnio ir J. Jasinskio gatvių, iš Š pusės - Neries upės, užstatymo tipai: perimetrinis vyraujantis XIX a.-XX a. I p. su XX a. II p. tarpais užstatymas 2-5 a. pastatais su pastogėmis ir sutapdintais stogais kvartaluose Nr. 1, 2, 3, 4-9, 11, 13-5, 17-19, 25, su pavieniais aukštingumu išsiskiriančiais: gyvenamosios ir komercinės paskirties 6 a. pastatu kvartale Nr. 5, A. Goštauto g. Nr. 2, "Lietkoopsajungos" administraciniu 8 a. pastatu kvartale Nr. 6, Gedimino pr. Nr. 28, komercinės paskirties 1 a. pastatu kvartale Nr. 6, Gedimino pr. Nr. 32A, ūkiniu 1 a. pastatu kvartale Nr. 17, Lukiškių g. Nr. 1, ūkiniu 1 a. pastatu kvartale Nr. 9, Vasario 16-osios g. Nr. 2A (2-5 aukštų su pastogėmis pastatų aukštis iki karnizo nuo 7,2 iki 21,4 m, iki kraigo - nuo 10,5 iki 24 m., 6 a. pastato A. Goštauto g. Nr. 2 aukštis iki karnizo 23, 5 m, iki kraigo - 26 m, ūkinio pastato Vasario 16-osios Nr. 2A aukštis iki karnizo 3, 4 m, iki kraigo - 6,6 m; -; TRP 43 lap.; IKONOGR Nr. 17-20, 22-24, 25, 25a, 28, 29, 32, 33, 35-43, 45-49; FF Nr. 0.3, 5-9, 11-18, 1.1-5, 7-10, 2.1-7, 3.1-7, 4.1-3, 5.1-7, 6.1-5, 7, 8, 7.1, 2, 7, 8, 8.1-6, 9.1-5, 7, 9, 11-16, 11.1-3, 5, 8, 13.1, 2, 14.1-6, 15.1, 2, 9, 17.1-3, 5, 18.1-6, 19.1-3, 5-8, 25.1-4, 6; 2019 m.); miesto vilų XIX a. pab. - XX a. pr. užstatymas 2-3 a. su pastogėmis pastatais kvartalų Nr. 18, 25 centrinėse dalyse, kvartalo Nr. 15 Š dalyje (2-3 a. su pastogėmis vilų aukštis iki karnizo nuo 7,4 iki 9,9 m., iki kraigo - nuo 9,9 iki 12,4 m; -; TRP 43 lap.; IKONOGR Nr. 17-20, 22-24; FF Nr. 15.4-7, 18.7-9, 25.7, 8; 2019 m.); komponentinis XX a. pr. užstatymas Lukiškių kalėjimo pastatų kompleksu ir greta esančiais Lukiškių kalėjimo pagalbiniais pastatais kvartalo Nr. 20, V dalyje (-; -; TRP; IKONOGR Nr. 17-20, 22-24; FF Nr. 0.21, 20.1-4; 2019 m.); komponentinis XIX a. pab.-XX a. užstatymas Teismų, sovietų valstybės saugumo komiteto pastatų kompleksu kvartale Nr. 10 (-; -; TRP; IKONOGR Nr. 16, 18-20, 22-25a, 32, 33, 36, 37; FF Nr. 10.1-4; 2019 m.); užstatymo tipas - komponentinis kvartalo Nr. 12 XVII a. pab.-XIX a. pab. užstatymas Vilniaus Šv. apaštalų Jokūbo ir Pilypo bažnyčios, dominikonų vienuolyno ansamblio ir Šv. Jokūbo ligoninės statinių komplekso pastatais (-; -; TRP; IKONOGR Nr. 4, 5, 7, 8-14, 16-20, 22-25a, 27, 28, 30, 31, 38, 39, 41, 44, 47, 48; FF Nr. 0.19, 20. 12.1-6, 8-12; 2019 m.); atskirai stovintys pastatai: 1900-1902 m. pastatytas mergaičių gimnazijos pastatas kvartale Nr. 11, Gedimino pr. Nr. 42 (-; -; TRP; IKONOGR Nr. 16, 18-20, 22-25a, 32, 33, 35; FF Nr. 11.1, 2, 4, 6, 7; 2019 m.); 1949-1951 pastatytas kino teatras "Pergalė" kvartale Nr. 1, A. Stulginskio g. Nr. 8 (-; -; TRP; IKONOGR Nr. 24; FF Nr. 1.6; 2019 m.); 1963-1974 m. pastatyti operos ir baletų teatro rūmai kvartale Nr. 3A, A. Vienuolio g. Nr. 1 (-; -; TRP; IKONOGR Nr. 24; FF Nr. 3A.1-4; 2019 m.); 1910-1929 m. statytas Vilniaus mokslo bičiulių draugijos pastatas kvartale Nr. 3A, A. Goštauto g. Nr. 1 (-; -; TRP; IKONOGR Nr. 18-20, 22-25, 48; FF Nr. 3A.1, 2; 2019 m.); Naujamiesčio teritorijos - Pohuliankos, iš Š apribotos Pamėnkalnio ir J. Jasinskio gatvių, iš P - J. Basanavičiaus gatvės, užstatymo tipai: perimetrinis vyraujantis XIX a. - XX a. I p. užstatymas, su XX a. II p. tarpais, 1-4 a. mūriniais su pastogėmis, mansardomis pastatais kvartaluose: Nr. 28, 29, 31, 32, 33, 35, 36, 37, 38, 45, 46, 47, 48, 49, 50, taip pat pavieniais 5 a. su pastogėmis pastatais Tauro g. Nr. 8 ir Pamėnkalnio g. Nr. 30 bei vienu 5 a. sutapdintu stogu pastatu Tauro g. Nr. 5 (1-4 a. su pastogėmis, mansardomis pastatų aukštis iki karnizo nuo 3,7 m iki 9,95 m, iki kraigo - nuo 6,2 m iki 12,45 m, 5 a. pastatų aukštis iki karnizo nuo 17,5 m iki 18,5 m, iki kraigo - nuo 20 m iki 21 m; kiemo pastato M. K. Čiurlionio g. Nr. 15A P dalies tūris iš dalies pakeistas bei pristatytas priestatas, Suvalkų g. Nr. 1 pastato tūris ir kiemo pastatų Rožių al. Nr. 4A, 4B P**

ir Š tūriai pakitę, kiemo pastatų J. Basanavičiaus g. Nr. 17, 17A dalis tūrinių elementų pakitę; TRP 44, 45 lap.; IKONOGR Nr. 18-20, 22-24, 51, 52, 57, 65, 66, 68-71, 75, 80, 81; FF Nr. 28.2, 3, 29.2-5, 9, 10, 31.1, 2, 5-7, 19, 20, 32.5, 7, 8, 33.5, 9, 35.1, 3, 4, 8, 11, 13, 36.1, 2, 4, 7, 8, 12-14, 37.1, 5, 8-10, 38.2, 3, 5, 6, 8-10, 12, 13, 13a, 45.8, 46.4-5, 47.14, 16-19, 48.4, 5, 7, 9-12, 49.4, 5, 8-10, 50.1-3, 5, 7, 9-12; 2019 m.); **miesto vilų XIX a. pab.-XX a. I p. užstatymas, su XX a. II p. tarpais, 1-3 a. mūriniais su pastogėmis, mansardomis pastatais kvartaluose Nr. 30, 31, 32, 33, 34, 35, 36, 37, 38, 42, 45, 46, 47, 48, taip pat išskirtinas pavienis XX a. pr. 2 a. su pastoge medinis pastatas 39 kvartale, M. K. Čiurlionio g. Nr. 33** (vyrauja 1-2 a. tarpukario vilos, 1-3 a. pastatų aukštis iki karnizo nuo 2,75 m iki 8,5 m, iki kraigo - nuo 4,90 m iki 11 m, 2 a. medinio pastato aukštis iki karnizo 7,2 m, iki kraigo 9,2 m, vilos Tauro g. Nr. 14 ir Akmenų g. Nr. 6 netyrinėtos dėl teritorijos uždavimo; pastato Suvalkų g. Nr. 2A tūris pakitęs; TRP 44, 45 lap.; IKONOGR Nr. 18-20, 22-24, 64, 67; FF Nr. 30.8-11, 31.3, 4, 12-15, 32.6, 9, 33.1, 2, 4, 34.6, 8, 35.2, 9, 10, 36.3, 9-11, 37.3, 4, 38.7, 39.10, 42.2-4, 45.1-6, 46.2-3, 6, 10-12, 47.1-7, 10-13, 20-22, 48.3; 2019 m.); **sodybinis XIX a. II p.-XX a. I p. užstatymas 1 a. su pastogėmis, mansardomis mūriniais, mediniais pastatais kvartaluose Nr. 38, 45, 46, 48, taip pat išskirtinas pavienis XIX a. I p. 1-2 a. su pastoge medinis pastatas Pakalnės g. Nr. 4** (1 a. su pastogėmis, mansardomis pastatų aukštis iki karnizo nuo 3,2 m iki 5 m, iki kraigo - nuo 8,2 m iki 9,8 m, 1-2 a. pastato aukštis iki žemesnio korpuso karnizo 3 m, iki aukštesnio korpuso karnizo 6 m, ir aukštis iki žemesnio korpuso kraigo - 5,5 m bei iki aukštesnio korpuso kraigo 8 m, išskirtinas užstatymas 48 kvartalo centrinėje dalyje - pastatai blokuojami po du, atitraukiant juos nuo sklypo ribų, 48 kvartalo užstatymas detaliau - KVR u.k. 30980; -; TRP 44, 45 lap.; IKONOGR Nr. 18-20, 22-24, 54; FF Nr. 38.4a, 17, 45.9-10, 46.7-9, 14, 15; 2019 m.); **komponentinis XX a. I p. užstatymas 1-2 a. mūriniais Observatorijos pastatų ansamblio statiniais kvartale Nr. 39, M. K. Čiurlionio g. Nr. 27** (-; -; TRP 44 lap.; IKONOGR Nr. 20, 22; FF Nr. 39.9; 2019 m.); **atskirai stovintys pastatai: Šv. Konstantino ir Šv. Michailo cerkvė kvartale Nr. 49, J. Basanavičiaus g. Nr. 27, 3 a. su pastoge pastatas kvartale Nr. 28, Pakalnės g. Nr. 9, 2 a. su pastoge pastatas kvartale Nr. 32, Pylimo g. Nr. 3, 3 a. su mansarda pastatas kvartale Nr. 33, K. Kalinausko g. Nr. 11, 3 a. su pastoge pastatas kvartale Nr. 37, M. K. Čiurlionio g. Nr. 11, 2 a. pastatas kvartale Nr. 38, Geležinio Vilko g. Nr. 29, taip pat atskirai stovinčių pastatų grupė kvartale Nr. 39, M. K. Čiurlionio g. Nr. 23, Nr. 25 ir Nr. 27** (-; -; TRP 44, 45 lap.; IKONOGR Nr. 18-20, 22-24, 73, 76-79; FF Nr. 28.5, 32.9, 10, 33.7, 37.7, 38.14, 15, 39.1-6, 49.1, 2, 11, 50.8; 2019 m.); **pramonės ir infrastruktūros teritorijų užstatymas kvartale Nr. 38, sudarytas iš XIX a. vid.-XX a. pr. 2-5 a. mūrinių V. Šopeno alaus daryklos pastatų, taip pat kvartalo Nr. 33 požeminis statinys su portalu** (33 kvartale buvo įrengta požeminė vandens saugykla, pastatyta 1917 m.; -; TRP 44 lap.; IKONOGR Nr. 18-20, 22-24, 51; FF Nr. 33.12, 38.18, 19; 2019 m.); **Naujamiesčio pietinės teritorijos - Senojo Naujamiesčio, iš Š apribotos J. Basanavičiaus, iš P - geležinkelio, užstatymo tipai: perimetrinis XIX a.-XX a. I p. su XX a. II p.-XXI a. pr. tarpais užstatymas 1-4 a. su pastogėmis, mansardomis pastatais kvartaluose Nr. 51, 52, 53, 54, 62, 63, 65, 66, 74, 75, 76, kvartalo Nr. 64 Š dalyje, kvartalo Nr. 67 ŠR dalyje, kvartalo Nr. 73 PV dalyje, kvartalo Nr. 77 ŠR ir PV dalyse, kvartalo Nr. 78 ŠV ir ŠR dalyse, kvartalo Nr. 79 P dalyje, kvartalo Nr. 80 ŠR ir R dalyse, kvartalų Nr. 85, 87 ŠR dalyse, bei atskirais 5 aukštų su pastogėmis pastatais kvartale Nr. 51** (išskyrus pakitusias, nesusiformavusias urbanistines struktūras kvartaluose Nr. 53, 54, 62, 63, 64, 66, 67, 73, 74, 79, 80, 86, 87; 1-4 a. su pastogėmis pastatų aukštis iki karnizo nuo 4,0 m iki 17,2 m, iki kraigo - nuo 6,5 m iki 20,0 m, 5 a. su pastogėmis pastatų aukštis iki karnizo nuo 13,3 m iki 18,0 m, iki kraigo - nuo 16,3 iki 20,0 m; pastatams Algirdo g. Nr. 5, A. Vivulskio g. Nr. 29, Vytenio g. Nr. 10, T. Ševčenkos g. Nr. 19, T. Ševčenkos g. Nr. 16, 16C, Švitrigailos g. Nr. 11A, Švitrigailos g. Nr. 18A, Panerių g. Nr. 6 tūriai padidinti įrengus naujus antstatus ar užstačius papildomus 1-2 aukštus; TRP 45-47 lap.; IKONOGR Nr. 18-20, 22, 23, 81-85, 87, 91-97; FF Nr. 51.1-10, 12-17, 52.1-11, 53.1-4, 8-14, 54.1-2, 6-11, 62.1-9, 63.1-8, 10-14, 64.1-6, 9-12, 65.1, 6-19, 66.1-6, 14-16, 67.1, 6, 73.2, 3, 74.1-6, 8, 10, 13, 18-20, 22, 75.1-9, 11, 76.1-24, 77.2, 4-8, 17-22, 78.1, 2, 11-14, 79.5-9, 80.2-14, 85.2-4, 87.5-9; 2019 m.);

miesto vilų XIX a. pab.-XX a. I p. užstatymas 1-3 a. su pastogėmis pastatais Vivulskio g. Nr. 5, Vytenio g. Nr. 4, Muitinės g. Nr. 41, T. Ševčenkos g. Nr. 13A, Mindaugo g. Nr. 13 ir kvartalo Nr. 78 centrinėje dalyje (A. Vivulskio g. Nr. 5 - aukštis iki karnizo 8,11 m, iki kraigo - 12,40 m; pastato T. Ševčenkos g. Nr. 13A priestato tūris pakitęs, užstatant sovietiniu laikotarpiu II a.; TRP 45-46 lap.; IKONOGR Nr. 18-20, 22, 23, 86; FF Nr. 51.18, 53.5, 54.3-5, 63.15, 65.3, 4, 78.4, 5; 2019 m.); **sodybinis XIX a. II p.-XX a. I p. užstatymas 1 a. su pastogėmis, mansardomis pastatais kvartale Nr. 66, taip pat pavienis 2 a. su pastoge pastatas Naugarduko g. Nr. 37** (aukštis iki karnizo nuo 3,0 m iki 5,4 m, iki kraigo - nuo 5,6 m iki 7,5 m; pastato Naugarduko g. Nr. 27 tūris padidintas naujai įrengus mansardinį aukštą, pastato Naugarduko g. Nr. 19 Š priestatas netyrinėtas; TRP 45 lap.; IKONOGR Nr. 18-20, 22-23; FF Nr. 66.7-13, 17-21; 2019 m.); **atskirai stovintys pastatai: 1958 m. pastatyti Geležinkeliečių kultūros rūmai kvartale Nr. 77, Kauno g. Nr. 5** (-; -; TRP 46 lap.; IKONOGR Nr. 101; FF Nr. 77.6, 9, 10; 2019 m.); **1600 m. pastatyta Šv. Stepono bažnyčia kvartale Nr. 87, Geležinkelio g. Nr. 39** (-; -; TRP 47 lap.; IKONOGR Nr. 10; FF Nr. 87.2; 2019 m.); **pramonės ir infrastruktūros užstatymas, sudarytas iš bendrovei „Vilniaus šaldytuvai“, vėliau „Pienocentri“ priklausiusių ir 1939 m. pastatytų šaldytuvų ir administracinio pastatų kvartalo Nr. 78 PV dalyje, 1934 m. įkurtos radiotechnikos gamyklos „Elektrit“ bei kitų administracinių ir gamybinių pastatų kvartalo Nr. 67 Š dalyje, kvartaluose Nr. 85, 89, 90 sudarytas iš 1-4 aukštų su pastogėmis pastatų, pagrindinai formuojančių XIX a. vid.-XX a. vid. geležinkelio stoties, XIX a. II p. garvežių gražos depų, XX a. I p. fabrikų statinių kompleksus** (aukštis iki karnizo nuo 2,5 m iki 18,2 m, iki kraigo - nuo 3,0 m iki 25,0 m; -; TRP 45-47 lap.; IKONOGR Nr. 18-23, 98-99; FF Nr. 67.7-13, 77.12-16, 79.7, 8, 85.1, 6-10, 15-18, 90.2, 4-6, 8-17, 23, 24, 28-30; 2019 m.);

7.2.2.3. atviros erdvės - **Lukiškių aikštė** (1817 m. pradėtas formuoti naujas reprezentacinis miesto centras, kurio ašimis numatytas dabartinis Gedimino prospektas ir Lukiškių aikštė, 1861 m. aikštėje veikė turgavietė, 1863-1864 m. Lietuvoje ir Lenkijoje įvykusio sukilimo prieš carinės Rusijos priespaudą metu Lukiškių aikštėje viešai įvykdyti mirties nuosprendžiai 21 sukilimo dalyviui, XX a. pr. Lukiškių a. prieigose ėmus kurtis įvairioms administracinėms įstaigoms ir iškėlus turgavietę, aikštė palaipsniui tapo viena pagrindinių renginių, demonstracijų vieta; -; TRP 43 lap.; IKONOGR Nr. 14-20, 22-25a, 27, 28, 32, 37, 43; FF Nr. 0.20, 12.6-10; 2019 m.); **atvira erdvė tarp Aukų g. ir Gedimino pr.** (įrengta apie XX a. vid.-3 ketv., apželdinus išplatintą dab. Aukų gatvės Š atkarpą; -; IKONOGR Nr. 16, 18-20, 22-25a; FF Nr. 0.20, 11.4, 6, 7; 2019 m.); **Žemaitės skveras** (suformuotas apie XX a. vid., tarpukaryje ir pokariu neužstatytoje erdvėje Gedimino pr. ŠR pusėje, Vasario 16-osios, Kaštonų ir A. Jakšto g. ribojamame kvartale, 1971 m. skvere pastatytas Žemaitės paminklas, u.k. 7426; -; TRP 43 lap.; IKONOGR Nr. 20, 22-25; FF Nr. 7.3, 4; 2019 m.); **Vašingtono aikštė** (atvira erdvė dab. aikštės vietoje susiformavo XIX a. pab., aikštė pradėta formuoti XX a. II p., pastačius Mokslininkų namą, Vašingtono aikšte pavadinta 1996 m.; -; TRP 43 lap.; IKONOGR Nr. 14, 15, 17-20, 22-24, 29, 49; FF Nr. 12.3, 17.4; 2019 m.); **atvira erdvė kvartalo Nr. 3A R, ŠR dalyje** (su dirbtinėmis terasomis žemėjančiu reljefu, suformuota XX a. 8 deš., pastačius operos ir baletų teatro rūmus, erdvėje stovi K. Petrausko paminklas, u.k. 20026; -; TRP 43 lap.; IKONOGR Nr. 24, 48; FF Nr. 0.10, 3A.1, 3, 4; 2019 m.); **P. Cvirkos skveras kvartale Nr. 32, skvero želdiniai** (skveras suprojektuotas 1959 m. architekto V. Mikučiano vietoje buvusio užstatymo, skvere stovi P. Cvirkos paminklas u.k. 7286; -; TRP; IKONOGR Nr. 20, 55, 56; FF Nr. 32.1, 3, 4; 2019 m.); **buv. Evangelikų senosios kapinės** (laidoti šiose kapinėse pradėta 1809 m., likviduotos XX a. 7-8 d-mečiuose jas paverčiant parku bei pastačius Santuokų rūmus u.k. 15890; -; TRP; IKONOGR Nr. 7, 8, 11-14, 16, 18-20, 22, 23, 60-63, 81; FF Nr. 34.1, 4, 5; 2019 m.); **atvira erdvė ties J. Basanavičiaus ir Jovaro g. sankryža** (1762 m. čia pastatyta Šv. Jackaus koplytėlė u.k. 287; -; TRP 44 lap.; IKONOGR Nr. 20, 22, 74; FF Nr. 47.17-19, 48.10; 2019 m.);

7.2.2.4. uždaros erdvės - **kiemų erdvės** (Naujamiesčio teritorijai būdingi dideli kiemai, dažnai ribojami visų kvartalų pastatų, su kiemuose esančiais korpusais ir atvirais praėjimais tarp jų; būklė iš dalies pakitusi, kai kurių pastatų nauji kiemo priestatai atitveria anksčiau buvusias praeinamas kiemų erdves; IKONOGR Nr. 18-20, 22-25, 46; FF Nr. 1.7, 8, 10, 2.8-

10, 6.5-8, 8.5, 6, 9.11-16, 11.9, 14.7-9, 18.7, 28.8, 9, 31.10, 33.7, 51.15-17, 76.6, 11, 22, 77.20, 22; 2019 m.); **įvažiavimai į kiemus, dažniausiai pro gatvės korpusuose įrengtas tarpuvartės, kartais pro tvoroje esančius vartus bei pro gretimus pastatus jungiančias arkas** (-; -; IKONOGR Nr. 18-20, 22, 23; FF Nr. 14.4, 5, 7, 25.2, 33.5, 6, 36.3, 5, 51.2-3, 7, 52.2, 54.10, 64.5-6, 65.7, 8, 13, 74.4, 8, 10, 18, 75.2, 76.2, 3, 5, 7, 9, 10, 12-14, 16, 77.3, 17, 21, 78.2, 11, 14, 79.6, 85.2; 2019 m.);

7.2.2.5. panoramos - **Lukiškių panorama nuo Tauro kalno, sudaryta iš dominantės Šv. apaštalų Jokūbo ir Pilypo bažnyčios bei foninio užstatymo gyvenamaisiais ir visuomeniniais pastatais** (išskyrus Naujamiesčio teritorijoje esančius kitus objektus; -; žr. į priedą Nr. 4, panoramą 1; TRP 27 lap.; FF Nr. 0.23, 2019 m.); **Pohuliankos V dalies panorama nuo Tauro kalno** (išskyrus Naujamiesčio teritorijoje esančius kitus objektus; -; žr. į priedą Nr. 4, panoramą 2; TRP 27 lap.; FF Nr. 0.24, 2019 m.);

7.2.2.6. siluetai - **Lukiškių priemiesčio Š dalies pirmo ir antro plano siluetai 1, 2 nuo dešiniojo Neries upės kranto, aikštelės prie Nacionalinės dailės galerijos, formuojami A. Goštauto g. daugiabučių gyvenamųjų namų, visuomeninių pastatų tūrių ir gatvių, atvirų erdvių želdinių, su vertikaliais pirmo plano akcentais akcentais - operos ir baletų teatro rūmais, Šv. Jokūbo ir Pilypo bažnyčia bei Mokslininkų namo kampiniu bokštu su belvederiu** (siluetaų apžvalgos taško Habs 103,6 m, koordinatės 581887, 6062980; -; žr. į priedą Nr. 5, siluetai 1, 2; TRP 23, 24 lap.; FF Nr. 0.5-8; 2019 m.);

Lukiškių priemiesčio Š dalies pirmo ir antro plano siluetai 3, 4 nuo dešiniojo Neries upės kranto, laiptų, vedančių nuo Baltojo tilto link "Lietuvos" viešbučio, formuojami A. Goštauto g. daugiabučių gyvenamųjų namų, visuomeninių pastatų tūrių ir gatvių, atvirų erdvių želdinių, su vertikaliais pirmo plano akcentais akcentais - operos ir baletų teatro rūmais, Šv. Jokūbo ir Pilypo bažnyčia bei Mokslininkų namo kampiniu bokštu su belvederiu (siluetaų apžvalgos taško Habs 99,0 m, koordinatės 582207, 6062746; -; žr. į priedą Nr. 5, siluetai 1-5; TRP 23, 24 lap.; FF Nr. 0.5-8; 2019 m.); **Lukiškių priemiesčio Š dalies pirmo ir antro plano siluetai 1-5 nuo dešiniojo Neries upės kranto, Žaliojo tilto, formuojami A. Goštauto g. daugiabučių gyvenamųjų namų, visuomeninių pastatų tūrių ir gatvių, atvirų erdvių želdinių, su vertikaliais pirmo plano akcentais akcentais - operos ir baletų teatro rūmais, Šv. Jokūbo ir Pilypo bažnyčia bei Mokslininkų namo kampiniu bokštu su belvederiu** (siluetaų apžvalgos taško Habs 96,5 m, koordinatės 582512, 6062470; -; žr. į priedą Nr. 5, siluetai 1-5; TRP 23, 24 lap.; FF Nr. 0.5-8; 2019 m.);

7.2.2.7. perspektyvos - **A. Vienuolio g. perspektyva PV-ŠR kryptimi nuo sankryžos su Gedimino prospektu į Šv. Rapolo bažnyčią** (išskyrus pastatą A. Vienuolio g. Nr. 4; -; žr. į priedą Nr. 6, perspektyva 1; TRP 26 lap.; FF Nr. 0.11; 2019 m.); **Gedimino prospekto perspektyva ŠV-PR kryptimi nuo sankryžos su A. Vienuolio gatve į Arkikatedrą Baziliką ir varpinę** (-; -; žr. į priedą Nr. 6, perspektyva 2; TRP 26 lap.; FF Nr. 0.14; 2019 m.); **Gedimino prospekto perspektyva ŠV-PR kryptimi nuo sankryžos su A. Jakšto gatve į Pirklių klubo pastatą** (išskyrus pastatą Gedimino pr. Nr. 38; -; žr. į priedą Nr. 6, perspektyva 3; TRP 26 lap.; FF Nr. 0.15; 2019 m.); **Gedimino prospekto perspektyva PR-ŠV kryptimi nuo sankryžos su J. Tumo-Vaižganto gatve į Dievo Motinos ikonos „Ženklas iš dangaus“ cerkvę** (išskyrus pastatus Gedimino pr. Nr. 50, Nr. 60; -; žr. į priedą Nr. 6, perspektyva 4; TRP 25 lap.; IKONOGR Nr. 32; FF Nr. 0.16; 2019 m.); **Aukų g. perspektyva PV-ŠR kryptimi nuo sankryžos su Pamėnkalnio gatve į Šv. Jokūbo ir Pilypo bažnyčią** (-; -; žr. į priedą Nr. 6, perspektyva 5; TRP 25 lap.; FF Nr. 0.20; 2019 m.); **Šermukšnių g. perspektyva PR-ŠV kryptimi į Šv. Jokūbo ir Pilypo bažnyčią** (-; -; žr. į priedą Nr. 6, perspektyva 6; TRP 26 lap.; FF Nr. 0.17; 2019 m.); **J. Savickio g. perspektyva V-R kryptimi nuo sankryžos su Kražių gatve į Šv. Jokūbo ir Pilypo bažnyčią** (-; -; žr. į priedą Nr. 6, perspektyva 7; TRP 25 lap.; FF Nr. 0.18; 2019 m.); **A. Goštauto g. perspektyva PR-ŠV kryptimi nuo sankryžos su A. Jakšto gatve į Mokslininkų namą** (-; -; žr. į priedą Nr. 6, perspektyva 8; TRP 24 lap.; FF Nr. 0.19; 2019 m.); **Lukiškių sk. perspektyva ŠV-PR kryptimi į Lukiškių kalėjimo pastatų komplekso Šv. Mikalojaus Stebukladario cerkvės pastatą** (išskyrus ŠR pusės užstatymą; -; žr. į priedą Nr. 6, perspektyva 9; TRP 23 lap.; FF Nr. 0.21; 2019 m.); **J. Basanavičiaus g.**

perspektyva PR-ŠV kryptimi nuo sankryžos su Mindaugo g. į Šv. Konstantino ir Šv. Michailo cerkvę (išskyrus pastatą J. Basanavičiaus g. Nr. 21; -; žr. į priedą Nr. 6, perspektyva 10; TRP 33 lap.; FF Nr. 50.2; 2019 m.); **J. Basanavičiaus g. perspektyva PV-ŠR kryptimi nuo sankryžos su Švitrigailos g. į Šv. Konstantino ir Šv. Michailo cerkvę** (išskyrus pastatą J. Basanavičiaus g. Nr. 29A; -; žr. į priedą Nr. 6, perspektyva 11; TRP 33 lap.; FF Nr. 49.8; 2019 m.); **S. Konarskio g. perspektyva PV-ŠR kryptimi nuo pastato S. Konarskio g. Nr. 7 į Šv. Konstantino ir Šv. Michailo cerkvę** (išskyrus pastatą Vytenio g. Nr. 1; -; žr. priedą Nr. 6, perspektyva 12; TRP 32 lap.; FF Nr. 0.27; 2019 m.);

7.2.2.8. išsklotinės - gatvių užstatymo išsklotinės: Gedimino pr. P pusės (teritorijos apibrėžtose ribose, išskyrus pastatus Gedimino pr. Nr. 60, Gedimino pr. Nr. 50, Gedimino pr. Nr. 38, iki Antrojo pasaulinio karo statytų pastatų po XX a. vid. atliktas rekonstrukcijas, įrengtas, rekonstruotas durų, langų angas, įrengtus ir rekonstruotus stoglangius, paaukštintas pastoges, po Antrojo pasaulinio karo statytų pastatų atliktas angų, stoglangių rekonstrukcijas, po statybos laikotarpio įrengtus stoglangius, paaukštintas pastoges; -; TRP 25, 26 lap.; BR Nr. 1, 2; IKONOGN Nr. 25, 25a, 32, 33, 35-37, 40; FF Nr. 0.14, 2.4, 5, 6.4, 10.1, 12.7, 14.1, 2, 18.1, 2, 25.6; 2019 m.); **Gedimino pr. Š pusės atkarpos nuo namo Gedimino pr. Nr. 49 iki sankirtos su J. Tumo-Vaižganto g.** (išskyrus namą Gedimino pr. Nr. 47, iki Antrojo pasaulinio karo statytų pastatų po XX a. vid. atliktas rekonstrukcijas, įrengtas, rekonstruotas durų, langų angas, įrengtus ir rekonstruotus stoglangius, paaukštintas pastoges, po Antrojo pasaulinio karo statytų pastatų atliktas angų, stoglangių rekonstrukcijas, po statybos laikotarpio įrengtus stoglangius, paaukštintas pastoges; -; TRP 25 lap.; BR Nr. 1, 2; IKONOGN Nr. 35, 32, 41, 45; FF Nr. 0.16, 15.1, 19.1-3; 2019 m.); **Gedimino pr. Š pusės atkarpos nuo sankryžos su Vasario 16-osios g. iki Vilniaus g.** (išskyrus iki Antrojo pasaulinio karo statytų pastatų po XX a. vid. atliktas rekonstrukcijas, įrengtas, rekonstruotas durų, langų angas, įrengtus ir rekonstruotus stoglangius, paaukštintas pastoges, po Antrojo pasaulinio karo statytų pastatų atliktas angų, stoglangių rekonstrukcijas, po statybos laikotarpio įrengtus stoglangius, paaukštintas pastoges; -; TRP 26 lap.; BR Nr. 1, 2; IKONOGN Nr. 25, 25a, 35, 46; FF Nr. 0.15, 3.3-6, 4.1, 2, 7.2, 5; 2019 m.); **A. Goštauto g. R pusės atkarpos nuo sankirtos su Gedimino pr. iki sankirtos su J. Jasinskio g.** (išskyrus po XX a. vid. atliktas rekonstrukcijas, įrengtas, rekonstruotas durų, langų angas, įrengtus ir rekonstruotus stoglangius, dūmtraukių viršstoginių dalių apskardinimus; -; TRP 25 lap.; BR Nr. 1, 2; IKONOGN Nr. 40; FF Nr. 25.1-3; 2019 m.); **J. Jasinskio g. Š pusės atkarpos nuo sankirtos su A. Goštauto g. iki pastato J. Jasinskio g. Nr. 15** (-; -; TRP 25 lap.; BR Nr. 1, 2; FF Nr. 25.3, 4; 2019 m.); **A. Rotundo g. V pusės atkarpos nuo pastato A. Rotundo g. Nr. 5 iki sankirtos su Gedimino pr.** (išskyrus po XX a. vid. atliktas rekonstrukcijas, įrengtas, rekonstruotas durų, langų angas, įrengtus ir rekonstruotus stoglangius, paaukštintas pastoges, namo A. Rotundo g. Nr. 1 stiklinį priestatą; -; TRP 25 lap.; BR Nr. 1, 2; FF Nr. 18.6; 2019 m.); **J. Jasinskio g. Š pusės atkarpos nuo pastato J. Jasinskio g. Nr. 3 iki pastato Nr. 7** (išskyrus I a. angų rekonstrukcijas, po statybos laikotarpio įrengtus laiptus; -; TRP 25 lap.; BR Nr. 1, 2; FF Nr. 14.3-5, 18.5; 2019 m.); **Gynėjų g. R pusės atkarpos nuo sankirtos su Gedimino pr. iki namo Gynėjų g. Nr. 4** (išskyrus po statybos laikotarpio įrengtus stoglangius, atliktas I a. angų rekonstrukcijas; -; TRP 25 lap.; BR Nr. 1, 2; FF Nr. 19.4, 5; 2019 m.); **J. Tumo-Vaižganto g. V pusės atkarpos nuo sankirtos su J. Savickio g. iki sankirtos su Kražių g.** (išskyrus po XX a. vid. rekonstruotas cokolinių a. angas, plokštuminius stoglangius; -; TRP 25 lap.; BR Nr. 1, 2; IKONOGN Nr. 43; FF Nr. 16.1, 2; 2019 m.); **J. Savickio g. Š pusės** (išskyrus po XX a. vid. rekonstruotas angas, įrengtus plokštuminius ir rekonstruotus tūrinius stoglangius, paaukštintas pastoges; -; TRP 25 lap.; BR Nr. 1, 2; IKONOGN Nr. 43; FF Nr. 0.18, 16.1, 6, 7; 2019 m.); **Kražių g. PR, P pusių atkarpų nuo pastato Kražių g. Nr. 13 iki sankirtos su J. Tumo-Vaižganto g.** (išskyrus po XX a. vid. rekonstruotas cokolinių, I a. angas, įrengtus, rekonstruotus stoglangius, paaukštintas pastoges; -; TRP 23 lap.; BR Nr. 1, 2; IKONOGN Nr. 41; FF Nr. 16.3, 4; 2019 m.); **A. Goštauto g. PV pusės atkarpos nuo pastato A. Goštauto g. Nr. 8 iki sankirtos su Vašingtono a.** (išskyrus po statybos laikotarpio rekonstruotas angas; -; TRP 23 lap.; BR Nr. 1, 2; FF Nr. 0.6, 17.1-3; 2019 m.); **Lukiškių g. Š pusės atkarpos nuo vienuolyno namo iki sankirtos su Vasario**

16-osios g. (-; -; TRP 24 lap.; BR Nr. 1, 2; IKONOGN Nr. 25, 25a, 27, 28; FF Nr. 12.9, 10; 2019 m.); **Vasario 16-osios g. R pusės** (išskyrus iki Antrojo pasaulinio karo statytų pastatų po XX a. vid. atliktas rekonstrukcijas, įrengtas, rekonstruotas durų, langų angas, įrengtus ir rekonstruotus stoglangius, po Antrojo pasaulinio karo statytų pastatų atliktas angų, stoglangių rekonstrukcijas, po statybos laikotarpio įrengtus stoglangius, paaukštintas pastoges;-; TRP 24, 26 lap.; BR Nr. 1, 2; IKONOGN Nr. 25, 25a, 28, 35, 37; FF Nr. 7.1, 2, 8, 8.1, 2, 9.4, 12.8; 2019 m.); **Šermukšnių g. P pusės nuo namo Šermukšnių g. 1 iki sankirtos su Vasario 16-osios gatve** (išskyrus iki Antrojo pasaulinio karo statytų pastatų po XX a. vid. įrengtas, rekonstruotas durų, langų angas, pastatų naujai įrengtus ir rekonstruotus stoglangius; -; TRP 26 lap.; BR Nr. 1, 2; IKONOGN Nr. 25, 25a; FF Nr. 0.17, 8.2-3; 2019 m.); **Kaštonų g. Š pusės nuo sankirtos su Vasario 16-osios gatve iki namo Kaštonų g. Nr. 4** (išskyrus po Antrojo pasaulinio karo įrengtas, rekonstruotas durų, langų angas, įrengtus ir rekonstruotus stoglangius; -; TRP 26 lap.; BR Nr. 1, 2; IKONOGN Nr. 25, 25a; FF Nr. 8.1; 2019 m.); **Kaštonų g. P pusės** (-; -; TRP 26 lap.; BR Nr. 1, 2; IKONOGN Nr. 25, 25a; FF Nr. 7.6, 7; 2019 m.); **A. Jakšto g. R pusės** (išskyrus iki Antrojo pasaulinio karo statytų pastatų po XX a. vid. įrengtas, rekonstruotas durų, langų angas, įrengtus ir rekonstruotus stoglangius, po Antrojo pasaulinio karo statytų pastatų rekonstruotas durų, langų angas, plokštuminius stoglangius; -; TRP 24, 26 lap. lap.; BR Nr. 1, 2; IKONOGN Nr. 25, 25a, 42; FF Nr. 4.3, 5.4, 5, 8.4; 2019 m.); **A. Vienuolio g. V pusės** (išskyrus pastatą A. Vienuolio g. Nr. 4, namo Gedimino pr. Nr. 21 rekonstruotas I a. angas, paaukštintą pastogę, po Antrojo pasaulinio karo statytų pastatų rekonstruotas durų, langų angas, plokštuminius stoglangius, dūktraukių viršstoginių dalių apskardinimą; -; TRP 24, 26 lap.; BR Nr. 1, 2; IKONOGN Nr. 47; FF Nr. 0.11, 5.1, 2, 6; 2019 m.); **Vilniaus g. V pusės atkarpos nuo sankirtos su J. Lelevelio g. iki sankirtos su Gedimino pr.** (išskyrus pastatų rekonstruotas I a. durų, langų angas, naujai įrengtus ir rekonstruotus tūrinius ir plokštuminius stoglangius; -; TRP 26 lap.; BR Nr. 1, 2; IKONOGN Nr. 46; FF Nr. 0.12, 3.1, 2; 2019 m.); **A. Domaševičiaus g. P pusės atkarpos nuo pastato A. Domaševičiaus g. Nr. 5 iki sankirtos su Aukų g.** (išskyrus po XX a. vid. įrengtas, rekonstruotas I a. angas, naujai įrengtus ir rekonstruotus stoglangius; -; TRP 25 lap.; BR Nr. 1, 2; IKONOGN Nr. 25, 25a; FF Nr. 11.4-6, 8; 2019 m.); **Pamėnkalnio g. Š pusės iš pastatų Pamėnkalnio g. Nr. 23, 25, 27** (išskyrus namo Pamėnkalnio g. Nr. 25 XX a. pab.-XXI a. pr. antstatą; -; TRP 28 lap.; BR Nr. 1, 2; IKONOGN Nr. 25; FF Nr. 11.3; 2019 m.); **Pamėnkalnio g. ŠR pusės atkarpos nuo pastato Pamėnkalnio g. Nr. 13 iki sankirtos su A. Stulginskio g.** (išskyrus pastatų naujai įrengtas, rekonstruotas durų, langų angas, plokštuminius stoglangius; -; TRP 28 lap.; BR Nr. 1, 2; FF Nr. 6.2; 2019 m.); **Pamėnkalnio g. ŠR pusės atkarpos nuo pastato Pamėnkalnio g. Nr. 5 iki sankirtos su Jogailos g.** (išskyrus pastatų rekonstruotas I a. durų, langų angas, naujai įrengtus stoglangius, dūktraukių viršstoginių dalių apskardinimus; -; TRP 28 lap.; BR Nr. 1, 2; FF Nr. 1.1, 1.2; 2019 m.); **A. Smetonos g. P pusės atkarpos nuo pastato A. Smetonos g. Nr. 8 iki sankirtos su Jogailos g.** (išskyrus pastatą A. Smetonos g. Nr. 4, iki Antrojo pasaulinio karo statytų pastatų po XX a. vid. įrengtas, rekonstruotas durų, langų angas, įrengtus ir rekonstruotus stoglangius, namo Smetonos g. Nr. 8 rekonstruotas angas, plokštuminius stoglangius; -; TRP 28 lap.; BR Nr. 1, 2; IKONOGN Nr. 25; FF Nr. 1.4, 5; 2019 m.); **A. Smetonos g. ŠR pusės atkarpos nuo pastato A. Smetonos g. Nr. 5 iki sankirtos su A. Stulginskio g.** (išskyrus pastatų naujai įrengtas, rekonstruotas durų, langų angas, rekonstruotus durų portalus, vitrinų priestatus, plokštuminius stoglangius, dūmtraukių viršstoginės dalies apskardinimus; -; TRP 28 lap.; BR Nr. 1, 2; FF Nr. 2.6, 7; 2019 m.); **Jogailos g. V pusės atkarpos nuo sankirtos su Pamėnkalnio g. iki sankirtos su Gedimino pr.** (išskyrus iki Antrojo pasaulinio karo statytų pastatų po XX a. vid. įrengtas, rekonstruotas durų, langų angas, įrengtus ir rekonstruotus stoglangius, paaukštintas pastoges, namo Jogailos g. Nr. 3 durų portalus; -; TRP 28 lap.; BR Nr. 1, 2; IKONOGN Nr. 25; FF Nr. 0.13, 1.5, 2.1-3; 2019 m.); **A. Stulginskio g. V pusės atkarpos nuo sankirtos su A. Smetonos gatve iki sankirtos su Gedimino pr.** (išskyrus pastatų naujai įrengtas, rekonstruotas I a. durų, langų angas; TRP 26, 28 lap.; BR Nr. 1, 2; FF Nr. 2.5, 6; 2019 m.); **J. Jasinskio g. P pusės ir Pakalnės g. ŠV pusės iš pastatų J. Jasinskio g. Nr. 4 ir Pakalnės g. Nr. 3** (išskyrus po XX a. vid.

rekonstruotas I a. angas; -; TRP 27 lap.; IKONOGR Nr. 20, 22, 23, 51; FF Nr. 28.2-4; 2019 m.); **Pamėnkalnio g. PV pusės atkarpos nuo pastato Pamėnkalnio g. Nr. 34 iki pastato Nr. 2** (išskyrus iki Antrojo pasaulinio karo statytų pastatų po XX a. vid. įrengtas, rekonstruotas durų, langų angas, įrengtus ir rekonstruotus stoglangius, pastatų silikatinių plytų mūro dūmtraukius; -; TRP 28 lap.; IKONOGR Nr. 20, 22, 23; FF Nr. 31.2-7; 2019 m.); **Aludarių g. R pusės atkarpos nuo sankryžos su Pakalnės g. iki pastato Aludarių g. Nr. 6** (išskyrus pastato Nr. 6 antstatą, po XX a. vid. rekonstruotas pastatų I a. angas; -; TRP 27 lap.; IKONOGR Nr. 20, 22, 23; FF Nr. 29.7, 9; 2019 m.); **V. Kudirkos g. V pusės atkarpos nuo pastato Aludarių g. Nr. 2 iki pastato V. Kudirkos g. Nr. 20 ir nuo pastato V. Kudirkos g. Nr. 6 iki sankryžos su M. K. Čiurlionio g.** (išskyrus po XX a. vid. rekonstruotas cokolinių, I a. angas, naujai įrengtus tūrinius ir plokštuminius stoglangius, stogų dangas, silikatinių plytų dūmtraukius, jų apskardinimus; -; TRP 27, 30 lap.; IKONOGR Nr. 20, 22, 23, 81; FF Nr. 29.2-5, 10, 37.3-5; 2019 m.); **V. Kudirkos g. R pusės atkarpos nuo sankryžos su M. K. Čiurlionio g. iki pastato V. Kudirkos g. Nr. 7** (išskyrus po XX a. vid. atliktas rekonstrukcijas, įrengtas, rekonstruotas durų, langų angas, įrengtus ir rekonstruotus stoglangius, paaukštintas pastoges; -; TRP 30 lap.; IKONOGR Nr. 20, 22, 23, 66; FF Nr. 36.1-4; 2019 m.); **M. Valančiaus g. Š pusės iš pastatų M. Valančiaus g. Nr. 3, 1** (išskyrus pastato Nr. 1 dviejų aukštų antstatą; -; TRP 30 lap.; IKONOGR Nr. 20, 22, 23, 81; FF Nr. 30.8, 9; 2019 m.); **Tauro g. R pusės iš pastatų Tauro g. Nr. 10, 12 bei V pusės iš pastato Tauro g. Nr. 5 ir pastato K. Kalinausko g. Nr. 9** (išskyrus pastato Tauro g. Nr. 9 galinio fasado naują balkono perdangą; -; TRP 28, 31 lap.; IKONOGR Nr. 20, 22, 23, 57; FF Nr. 31.20, 33.9, 10; 2019 m.); **Rožių al. V pusės iš pastatų Rožių al. Nr. 2, 4** (išskyrus po XX a. vid. rekonstruotas pastato Nr. 4 I a. angas; -; TRP 31 lap.; IKONOGR Nr. 20, 22, 23; FF Nr. 32.7, 8; 2019 m.); **K. Kalinausko Š pusės nuo pastato K. Kalinausko g. Nr. 15 iki sankryžos su Tauro g.** (išskyrus pastatą Kalinausko g. Nr. 11B, po XX a. vid. rekonstruotas, užmūrytas fasadų angas, tūrinius stoglangius, stogų dangas; -; TRP 31 lap.; IKONOGR Nr. 20, 22, 23; FF Nr. 33.3-5, 9; 2019 m.); **V. Mykolaičio - Putino g. V pusės nuo sankryžos su M. K. Čiurlionio, iki sankryžos su M. Valančiaus g.** (išskyrus mūrinę tvorą, po XX a. vid. atliktas rekonstrukcijas, įrengtas, rekonstruotas durų, langų angas, įrengtus ir rekonstruotus stoglangius, paaukštintas pastoges; -; TRP 30 lap.; IKONOGR Nr. 20, 22, 23, 65, 81; FF Nr. 35.1-4; 2019 m.); **Suvalkų g. V pusės iš pastatų Suvalkų g. Nr. 4, 6 bei R pusės atkarpos nuo pastato Suvalkų g. Nr. 7 iki pastato Nr. 3** (išskyrus iki Antrojo pasaulinio karo statytų pastatų po XX a. vid. atliktas rekonstrukcijas, įrengtas, rekonstruotas durų, langų angas, įrengtus ir rekonstruotus stoglangius, paaukštintas pastoges, įrengtas stogų dangas, dūmtraukių apskardinimus, po Antrojo pasaulinio karo statytų pastatų atliktas angų, stoglangių rekonstrukcijas, po statybos laikotarpio įrengtus stoglangius, paaukštintas pastoges; -; IKONOGR Nr. 20, 22, 23, 67; FF Nr. 35.8-10, 36.9a, 10; 2019 m.); **Z. Sierakausko g. ŠV pusės atkarpos nuo pastato Z. Sierakausko g. Nr. 15 iki pastato Nr. 25** (išskyrus pastato Nr. 19 paaukštinimą, po XX a. vid. atliktas rekonstrukcijas, įrengtas, rekonstruotas durų, langų angas, įrengtus ir rekonstruotus stoglangius, paaukštintas pastoges, įrengtas stogų dangas; -; TRP 30 lap.; IKONOGR Nr. 20, 22, 23, 81; FF Nr. 38.2, 3, 5-7; 2019 m.); **M. K. Čiurlionio g. Š pusės atkarpos nuo sankryžos su V. Mykolaičio - Putino, K. Kalinausko g. iki pastato M. K. Čiurlionio g. Nr. 33 ir P pusės atkarpos nuo pastato M. K. Čiurlionio g. Nr. 16 iki pastato Nr. 28** (išskyrus pastatus Nr. 3, Nr. 19, pastato Nr. 16 antstatą, skardos lakštų tvorą, iki Antrojo pasaulinio karo statytų pastatų po XX a. vid. atliktas rekonstrukcijas, įrengtas, rekonstruotas durų, langų angas, įrengtus ir rekonstruotus stoglangius, paaukštintas pastoges, įrengtas stogų dangas, po Antrojo pasaulinio karo statytų pastatų atliktas angų, stoglangių rekonstrukcijas, po statybos laikotarpio įrengtus stoglangius, paaukštintas pastoges; -; TRP 29, 30 lap.; IKONOGR Nr. 20, 22, 23, 69, 71, 73, 81; FF Nr. 35.1, 36.1, 12-14, 37.5, 7-8a, 10, 38.8-10, 12, 39.1, 4-6, 8-10, 48.3-5; 2019 m.); **J. Basanavičiaus (S. Konarskio) g. ŠV pusės atkarpos nuo sankryžos su P. Klimo g. iki pastato J. Basanavičiaus g. Nr. 43, nuo pastato J. Basanavičiaus g. Nr. 37 iki pastato Nr. 29, ŠR pusės atkarpos nuo pastato J. Basanavičiaus g. Nr. 25 iki pastato Nr. 15** (išskyrus pastatą J. Basanavičiaus g. Nr. 21 bei

pastatą S. Konarskio g. Nr. 3, po XX a. vid. atliktas rekonstrukcijas, įrengtas, rekonstruotas durų, langų angas, įrengtus ir rekonstruotus stoglangius, paaukštintas pastoges, įrengtas stogų dangas, dūmtraukių apskardinimus; -; TRP 30-33 lap.; IKONOGR Nr. 20, 22, 23, 77, 78, 80, 81; FF Nr. 47.14, 16, 48.10, 11, 49.8-10, 50.1, 9-12; 2019 m.); **P. Skorinos g. V pusės atkarpos iš pastatų P. Skorinos g. Nr. 14, 16 ir R pusės atkarpos nuo pastato P. Skorinos g. Nr. 3 iki pastato Nr. 9** (išskyrus iki Antrojo pasaulinio karo statytų pastatų po XX a. vid. atliktas rekonstrukcijas, įrengtas, rekonstruotas durų, langų angas, įrengtus ir rekonstruotus stoglangius, paaukštintas pastoges, įrengtas stogų dangas, po Antrojo pasaulinio karo statytų pastatų atliktas angų, stoglangių rekonstrukcijas, po statybos laikotarpio įrengtus stoglangius, paaukštintas pastoges; -; TRP 32 lap.; FF Nr. 42.2-4, 45.4-6; 2019 m.); **J. Basanavičiaus g. PV, P pusės atkarpos nuo sankryžos su Mindaugo g. iki pastato J. Basanavičiaus g. Nr. 42** (išskyrus pastatus Švitrigailos g. Nr. 1, Vytenio g. Nr. 2, pastato J. Basanavičiaus g. Nr. 22A antstatą, iki Antrojo pasaulinio karo statytų pastatų po XX a. vid. atliktas rekonstrukcijas, įrengtas, rekonstruotas durų, langų angas, įrengtus ir rekonstruotus stoglangius, paaukštintas pastoges, įrengtas stogų dangas, dūmtraukių apskardinimą, po Antrojo pasaulinio karo statytų pastatų atliktas angų, stoglangių rekonstrukcijas, po statybos laikotarpio įrengtus stoglangius, paaukštintas pastoges; -; TRP 32, 33 lap.; IKONOGR Nr. 81-85; FF Nr. 51.1-6, 52.1-6, 53.2-3, 54.1; 2019 m.); **Algirdo g. R pusės atkarpos nuo sankryžos su J. Basanavičiaus g. iki pastato Algirdo g. Nr. 6 bei Algirdo g. V pusės atkarpos nuo sankryžos su T. Ševčenkos g. iki pastato Algirdo g. Nr. 23A** (išskyrus pastato Algirdo g. Nr. 4 antstatą, Algirdo g. Nr. 23 užstatytą 4 aukštą, po XX a. vid. atliktas rekonstrukcijas, įrengtas, rekonstruotas durų, langų angas, įrengtus ir rekonstruotus stoglangius, paaukštintas pastoges, įrengtus dūmtraukius, dūmtraukių apskardinimą; -; TRP 33, 35 lap.; IKONOGR Nr. 83-84, 95-96; FF Nr. 51.6-10, 66.1, 15; 2019 m.); **A. Vivulskio g. Š pusės atkarpos nuo sankryžos su Mindaugo g. iki pastato A. Vivulskio g. Nr. 3 bei A. Vivulskio g. P pusės atkarpos nuo sankryžos su Mindaugo g. iki pastato A. Vivulskio g. Nr. 16** (išskyrus pastatus A. Vivulskio g. Nr. 4A, Algirdo g. Nr. 13, iki Antrojo pasaulinio karo statytų pastatų po XX a. vid. atliktas rekonstrukcijas, įrengtas, rekonstruotas durų, langų angas, įrengtus ir rekonstruotus stoglangius, paaukštintas pastoges, po Antrojo pasaulinio karo statytų pastatų atliktas angų, stoglangių rekonstrukcijas, po statybos laikotarpio įrengtus stoglangius, paaukštintas pastoges, įstiklintus balkonus, tvora tarp pastatų Mindaugo g. Nr. 7 ir A. Vivulskio g. Nr. 2A netyrinėta; -; TRP 33 lap.; FF Nr. 51.12-14, 62.4-5, 63.2-7, 64.1-6; 2019 m.); **Vytenio g. V pusės atkarpos nuo pastato Vytenio g. Nr. 3 iki pastato Nr. 7** (išskyrus pastato Vytenio g. Nr. 5 antstatą, pastato Vytenio g. Nr. 7 priestatą, po XX a. vid. atliktas rekonstrukcijas, įrengtas, rekonstruotas durų, langų angas, įrengtus ir rekonstruotus stoglangius, paaukštintas pastoges, įrengtas stogų dangas; -; TRP; FF Nr. 54.9-10; 2019 m.); **Švitrigailos g. V pusės atkarpos nuo sankryžos su A. Vivulskio g. iki sankryžos su T. Ševčenkos g. ir R pusės atkarpos iš pastatų Švitrigailos g. Nr. 14, 16** (išskyrus pastato Švitrigailos g. Nr. 14 antstatą, pastato Švitrigailos g. Nr. 16 priestatą, iki Antrojo pasaulinio karo statytų pastatų po XX a. vid. atliktas rekonstrukcijas, įrengtas, rekonstruotas durų, langų angas, įrengtus ir rekonstruotus stoglangius, paaukštintas pastoges, įrengtus dūmtraukius, dūmtraukių apskardinimą, po Antrojo pasaulinio karo statytų pastatų atliktas angų, stoglangių rekonstrukcijas, po statybos laikotarpio įrengtus stoglangius, paaukštintas pastoges; -; TRP 33, 34 lap.; IKONOGR Nr. 93; FF Nr. 62.1-4, 63.8, 66.5; 2019 m.); **T. Ševčenkos g. P pusės atkarpos iš pastatų T. Ševčenkos g. Nr. 12 ir Švitrigailos g. Nr. 16** (išskyrus pastato T. Ševčenkos g. Nr. 12 užstatytą 4 aukštą, pastato T. Ševčenkos g. Nr. 16 priestatą, po XX a. vid. atliktas rekonstrukcijas, įrengtas, rekonstruotas durų, langų angas, įrengtus ir rekonstruotus stoglangius, paaukštintas pastoges, įrengtas stogo dangas; -; TRP 34 lap.; FF Nr. 66.4-5; 2019 m.); **Algirdo g. R pusės atkarpos nuo sankryžos su T. Ševčenkos g. iki sankryžos su Šaltinių g. ir V pusės atkarpos nuo pastato Algirdo g. Nr. 41 iki pastato Nr. 45** (išskyrus sklype Algirdo g. Nr. 20 prie gatvės esantį pastatą, pastato Algirdo g. Nr. 18 paaukštinimą, pastato Nr. 20 paaukštinimą pastogę, nuo XX a. vid. naujai įrengtas, rekonstruotas pastatų durų, langų angas, naujas stogo dangas, tūrinius bei plokštuminius stoglangius; išsklotinės iš dalies pakitusios; TRP 35, 37 lap.; IKONOGR Nr.

18-20, 22, 23; FF Nr. 65.6-16, 74.1, 2, 18-20, 75.1-4; 2019 m.); **Naugarduko g. PR pusės atkarpos nuo sankryžos su Švitrigailos g. iki sankryžos su Aguonų g.** (išskyrus pastatus Naugarduko g. Nr. 16A, 30A, 34, 36, pastatą Algirdo g. Nr. 35, pastato Naugarduko g. Nr. 14 paaukštintą pastogę, pastato Naugarduko g. Nr. 32B antstatą, nuo XX a. vid. naujai įrengtas, rekonstruotas pastatų durų, langų angas, naujas stogo dangas, tūrinius bei plokštuminius stoglangius; išklotinės iš dalies pakitusios; TRP 35, 36 lap.; IKONOGR Nr. 18-20, 22, 23; FF Nr. 74.3-6, 75.9, 76.1-3, 5, 7-9; 2019 m.); **Mindaugo g. R pusės atkarpos nuo sankryžos su Naugarduko g. iki pastato Mindaugo g. Nr. 22 bei V pusės atkarpos nuo sankryžos su Naugarduko g. iki pastato Mindaugo g. Nr. 21** (išskyrus pastato Mindaugo g. Nr. 19 paaukštintą pastogę, nuo XX a. vid. naujai įrengtas, rekonstruotas pastatų durų, langų angas, naujas stogo dangas, tūrinius bei plokštuminius stoglangius; išklotinės iš dalies pakitusios; TRP 35, 37 lap.; IKONOGR Nr. 18-20, 22, 23; FF Nr. 76.10, 12, 78.11-13; 2019 m.); **Šaltinių g. Š pusės atkarpos nuo pastato Šaltinių g. Nr. 8 iki pastato Nr. 14 bei P pusės atkarpos nuo pastato Šaltinių g. Nr. 7 iki pastato Nr. 11** (išskyrus nuo XX a. vid. naujai įrengtas, rekonstruotas pastatų durų, langų angas, naujas stogo dangas, tūrinius bei plokštuminius stoglangius; išklotinės iš dalies pakitusios; TRP 37 lap.; IKONOGR Nr. 18-20, 22, 23; FF Nr. 76.16-18, 77.17-19, 21; 2019 m.); **Švitrigailos g. R pusės atkarpos nuo pastato Švitrigailos g. Nr. 26 iki pastato Nr. 28** (išskyrus nuo XX a. vid. naujai įrengtas, rekonstruotas pastatų durų, langų angas, naujas stogo dangas, tūrinius bei plokštuminius stoglangius; išklotinės iš dalies pakitusios; TRP 36 lap.; IKONOGR Nr. 18-20, 22, 23; FF Nr. 74.8, 10; 2019 m.); **Panerių g. Š pusės atkarpos nuo pastato Panerių g. Nr. 13 iki pastato Nr. 15** (išskyrus pastato Panerių g. Nr. 15 priestatą, nuo XX a. vid. naujai įrengtas, rekonstruotas pastatų durų, langų angas, naujas stogo dangas; išklotinės iš dalies pakitusios; TRP 39 lap.; IKONOGR Nr. 18-20, 22, 23; FF Nr. 79.5, 6; 2019 m.); **Panerių g. P pusės atkarpos nuo pastato Panerių g. Nr. 6 iki pastato Šv. Stepono g. Nr. 35** (išskyrus pastato Panerių g. Nr. 6 užstatytą 3 a., nuo XX a. vid. pakeistas fasadų angas, naujas stogo dangas, dūmtraukių apskardinimą, tūrinius ir plokštuminius stoglangius; išklotinės iš dalies pakitusios; TRP 39 lap.; FF Nr. 87.6-8; 2019 m.);

7.2.2.9. dominantės - **operos ir baletų teatro rūmai, A. Vienuolio g. Nr. 1** (-; -; TRP; IKONOGR Nr. 24; FF Nr. 0.5, 9, 10, 3A.1; 2019 m.); **Vilniaus Šv. apaštalo Jokūbo ir Pilypo bažnyčios, dominikonų vienuolyno ansamblio ir Šv. Jokūbo ligoninės statinių kompleksas Šv. apaštalo Jokūbo ir Pilypo bažnyčia, Vasario 16-osios g. Nr. 11** (-; -; TRP; IKONOGR Nr. 4, 5, 7, 8-14, 16-20, 22-25a, 27, 28, 30, 31, 38, 39, 41, 44, 47, 48; FF Nr. 0.5-9, 12.6, 9; 2019 m.); **Mokslininkų namas, Vašingtono a. Nr. 1** (-; -; TRP; IKONOGR Nr. 29, 47-49; FF Nr. 0.5-9, 17.1-3; 2019 m.); **Šv. Konstantino ir Šv. Michailo cerkvė, J. Basanavičiaus g. Nr. 27** (-; -; TRP 30 lap.; IKONOGR Nr. 77-79, 81; FF Nr. 49.1, 2, 11, 50.8; 2019 m.);

7.2.3. užstatymo bruožai - **Naujamiesčio šiaurinei teritorijai - Lukiškių priemiesčiui būdingas reguliarus gatvių tinklas su vyraujančiu perimetriniu kvartalų, aikščių užstatymu. Centrinėje priemiesčio dalyje vyrauja užstatymas mūriniais 3-4 a., su pastogėmis istorizmo, rečiau - moderno - stilistikos gyvenamosios paskirties pastatais, nuomojamais namais, kurių pirmas aukštas dažnai pritaikytas komercinėms patalpoms, dekoruotas tinko rustais, likusių aukštų fasadų dekoras pagrindinėse gatvėse išsiskiria gausia ir puošnumu - kvartalų kampuose esantys pastatai dažnai akcentuoti rizalitais, erkeriais su bokšteliais, gausių fasadų tūrinių elementų - balkonų, portalų. Centrinėje priemiesčio dalyje išsiskiria asimetriškų moderno architektūros formų, dekoruotų faktūriniu tinku, reljefiniais tinko elementais, dekoratyvinėmis keraminėmis, glazūruotomis plytelėmis pastatų kvartalas, vad. Kražių kolonija. Lukiškių priemiesčio dalyje vyrauja tinkuoto mūro pastatai, rečiau pasitaikantys istorizmo plytų stiliaus pastatai greta pagrindinių gatvių taip pat gausiai dekoruoti profiliuotomis plytomis. Pastatų stogai dengti skarda arba čerpėmis. P, Š Lukiškių priemiestį ribojančių J. Jasinskio, Pamėnkalnio, A. Goštauto gatvių išklotinėse dominuoja 4-5 a. pokario retrospektyvizmo stilistikos pastatai, kvartalų kampuose dažnai akcentuoti aukštesniais rizalitais ar masyvesnio tūrio korpusais, čerpėmis**

dengtais stogais. Priemestyje fragmentiškai pasitaiko tarpukario ir ankstyvojo pokario modernizmo stiliškos pastatų sutapdintais stogais. Tarpukario modernizmo stiliška būdinga Lukiškių priemiesčio vilų architektūrai - fasadai kukliai dekoruoti, akcentuoti asimetriškai išdėstytais tūriniais elementais. Centrinės priemiesčio dalies akcentas - barokinė Šv. Jokūbo ir Pilypo bažnyčia. Priemiesčio erdvėje neretai dominuoja pavieniai ankstyvojo ir vėlyvojo sovietinio modernizmo architektūros pastatai - Mokslininkų namai Š dalyje, operos ir baletų teatro rūmai ŠR dalyje. Lukiškių priemiesčio ŠV dalies architektūriniai akcentai - istorizmo „plytų stiliaus“ Lukiškių kalėjimo pastatų kompleksas su neobizantinio stiliaus Šv. Mikalojaus Stebukladario cerkve ir vėlyvojo sovietinio modernizmo Lietuvos Respublikos Aukščiausiosios Tarybos rūmai su greta esančiu retrospektyvizmo (sorealizmo) stiliaus Martyno Mažvydo bibliotekos pastatu (-; -; BR Nr. 1; IKONOGR Nr. 25a, 27-33, 35-50; FF Nr. 0.13-21, 1.1-5, 2.1-7, 3.2-7, 3A.2, 4.1-3, 5.1-7, 6.1-5, 7, 7.1, 2, 5-7, 8.1-4, 9.1-4, 7-15, 10.1-4, 11.1-8, 12.1, 2, 7-12, 13.2, 3; 14.1, 4-6, 15.1, 2, 4-9, 16.1-4, 6, 7, 17.1-3; 18.1, 2, 5-9, 19.1-5, 8, 20.1-8, 24.1-4, 25.2-4, 6; 2019 m.); Naujamiesčio teritorijos - Pohuliankos vyraujančiam perimetriniam užstatymui būdingas pastatų išdėstymas palei gatvės liniją, paliekant praėjimus-pravažiavimus tarp jų arba blokuojant juos tarpusavyje. Dominuoja mūriniai pastatai, dengti dvišlaičiais, valminiais, mansardiniais, sutapdintais stogais, su lygios skardos lakštų arba molio čerpių dangomis. Būdingi tūriniai dvišlaičiai, pusapskričiai stoglangiai, balkonai su metalinėmis tvorelėmis. Pastatų fasadai tinkuoti, rečiau - netinkuoti istorizmo, „plytų stiliaus“ pastatai. Vietomis būdingi paaukštinti cokoliai dėl kintančio reljefo. Sodybiniam užstatymui būdingas sklypo užstatymas gyvenamosios ir ūkinės paskirties pastatais, gyvenamuosius namus atitraukiant nuo sklypo ribų ir suformuojant sodybą kvartalo gilumoje arba gyvenamąjį namą statant palei gatvę su ūkine dalimi sklypo gilumoje. Ūkiniai pastatai dažniausiai išdėstomi po 1-2 sklypo gale. Sodybiniam užstatymui būdingi mediniai, mūriniai gyvenamieji namai dvišlaičiais, valminiais, pusvalminiais, mansardiniais stogais, dengtais lygios skardos lakštų danga. Mediniams pastatams būdingas fasadų apkalimas lentelėmis, langinės, kukli drožyba. Miesto vilų užstatyme išskirtinės tarpukario 2 a. mūrinės vilos sutapdintais stogais, susidedančios iš skirtingo aukštingumo tūrių. Taip pat būdingos 1 a. vilos su mansardiniais aukštais stogais, dengtais tiek skardos lakštų danga, tiek molio čerpėmis. Sklypai nėra erdvūs, pastatai išdėstyti perimetru palei gatvę arba atitraukti nuo jos. (-; -; TRP; IKONOGR Nr. 18-20, 22-24, 51, 52, 54, 57, 64-80; FF Nr. 28.2-11, 29.2-7, 9, 10, 30.8-11, 31.1-7, 10-15, 19, 20, 32.5-10, 33.1-7, 9-11, 34.8, 35.1-6, 8-13, 36.1-14, 37.1-11, 38.2, 3, 4a, 5-10, 12-13a, 17-19, 39.1-6, 8-10, 42.2-4, 45.1-6, 9-10, 46.2-12, 14-17, 47.1-7, 10-22, 48.3-5, 7-12, 49.4, 5, 8-10, 50.1-3, 5-7, 9-12; 2019 m.); Naujamiesčio pietinei teritorijai - Senojo Naujamiesčio priemiesčiui būdingas reguliarus gatvių tinklas su vyraujančiu perimetriniu kvartalų užstatymu. Gatvių pastatų plokštuminiai fasadai su horizontaliu skaidymu, fasaduose dominuojantys istorizmo, modernizmo stiliai. XIX a. II. p.-XX a. I p. susiformavusių užstatymo struktūrų išdėstyti išilgai gatvių pagrindiniai pastatų tūriai, formuojantys ištisines išklotines su pagrindinėse gatvėse aukštesniais pastatais, paaukštintais cokoliais dėl kintančio reljefo. Paprasti, be stiliškosios pažymės kiemų fasadai, dvišlaičiai, valminiai, pavieniai mansardiniai, daugiašlaičiai pažemintos konstrukcijos, lygių plokštumų be puošybos stogai su čerpių, skardos lakštų danga, tinkuoto ir netinkuoto plytų mūro dūmtraukiais. Labiausiai paplitęs gyvenamųjų, nuomojamų namų tipas. Išlikusiam XIX a. II. p.-XX a. I p. sodybiniam užstatymui būdingas gyvenamųjų namų išdėstymas pagal gatvės liniją arba atitraukiant nuo jos. Vyrauja XIX a. pab. - XX a. I p. 1 a. rąstinės konstrukcijos, rečiau mūriniai namai su pastogėmis, mansardomis. Būdinga dvišlaičiai stogai, uždaros verandos, fasadų apkalimas medinėmis lentomis, kukli drožyba. Pramonės ir infrastruktūros užstatymas pasižymi konstruktyviomis, funkciškai tikslingomis ir lakoniškomis architektūrinėmis formomis, industriniais statybos būdais ir modernių statybinių medžiagų naudojimu. Išsiskirtini tabako fabriko „Zefyras“ administraciniai pastatai, bendrovės „Vilniaus šaldytuvai“

šaldytuvų ir administracinis pastatai. Pokario retrospektyvizmo stilistika išsiskiria Geležinkeliečių kultūros rūmai, rekonstruotas geležinkelio stoties pastatas. Išlikusiems XIX a. II. p.-XX a. I p. garvežių gražos depų pastatams būdingas istorizmo stiliaus fasadų dekoras. (-; iš dalies pakitę; IKONOGR Nr. 82-85, 87, 92-96, 101; FF Nr. 51.1-10, 12-17, 52.1-12, 53.1-4, 8-14, 54.1-2, 6-7, 9-11, 62.1-9, 63.1-8, 10-14, 64.1-6, 9-10, 65.3, 4, 6-19, 66.1-21, 67.1, 7-13, 73.2, 3, 9, 74.1-5, 8-10, 13, 14, 16, 18-20, 22, 75.1-11, 76.1-19, 21-24, 77.2, 5-22, 78.2-8, 11-14, 79.5-9, 80.2-14, 85.1-3, 7, 16, 87.5-8, 90.5, 6, 10-12, 23, 30; 2019 m.).

7.4. Artimiausios kultūros paveldo objekto teritoriją ar vietovę supančios aplinkos kultūrinio kraštovaizdžio vertingosios savybės - **R ribojasi su Vilniaus senamiesčiu 16073, UIP, UR1** (-; -; TRP; -; 2019 m.).

7.5. Faktai apie svarbias visuomenės, kultūros ir valstybės istorijos asmenybes, įvykius, kurie susiję su vietovėmis - **dabartinis Naujamiesčio rajonas apima tris senuosius Vinius priemiesčius: Lukiškes, Pohulianką ir Naujamiestį (senasis Naujamiesčio priemiestis formavosi į pietvakarius nuo senamiesčio). XV a. atsikėlus totoriams į Lukiškes (teritoriją nuo Neries upės šiaurėje iki Tauro kalno ir Jasinskio g. pietuose), buvo pastatyti jų namai, mečetė ir įrengtos kapinės prie jos. Nuo XVI a. Lukiškėse buvo prielauka, palei Nerį stovėjo pirklių sandėliai. XVII a. Lukiškės tapo Vilniaus priemiesčiu, susiformavo trys gatvės. 1642 m. Lukiškėse įsikūrė dominikonai, pastatė Šv. apaštalų Jokūbo ir Pilypo bažnyčią, vėliau vienuolyną. 1799 m. vienuolyne buvo įkurta Šv. Jokūbo ligoninė. XVIII a. 3-4 deš. Fiurstenhofo sudarytame Vilniaus miesto plane senojo Naujamiesčio vietoje pažymėtos kalvotos tuščios žemės, tik šiaurine riba praeina kelias vėliau išsivystęs į Pohuliankos gatvę (dab. J. Basanavičiaus g.). XVIII a. šios žemės buvo pradėtos dalinti savininkams. Dalinami sklypai apėmė didelius žemės plotus, kurie ilgą laiką liko tušti arba tarnavo kaip dirbama žemė. XVIII a. pab.-XIX a. pr. Naujamiesčio teritorija buvo gana nuošalus priemiestis nedaug tesusijęs su miesto gyvenimu, ir tik tai, kad kai kurie nuo seniau egzistuojantys keliai jau turėjo savus pavadinimus ir buvo virtę gatvėmis, rodytų, jog ryšiai su miestu vis stiprėjo. Totorių Lukiškėse šalia menko užstatymo Neries pakrantėje buvo išsidėstę pirklių sandėliai. Pohuliankoje - Tauro kalno šiauriniame šlaite XVIII a. pab.-XIX a. pr. buvo įrengtos Šv. apaštalų Jokūbo ir Pilypo bažnyčios parapijinės kapinės, XIX a. pr.-XIX a. pab. šiaurės vakarų kalno šlaite veikė Šv. Jokūbo ligoninės našlaičių kapinės, XIX a.-XX a. pr. vakarų šlaite veikė „Choleros kapinės“, XIX a. vid. rytiniame Tauro kalno šlaite veikė žydų choleros kapinės, 1809-1958 m. ant Tauro kalno veikė evangelikų kapinės. Tauro kalno papėdėje susiformavo didelės, netaisyklingos posesijos, užstatytos mediniais laisvai stovinčiais namais. 1817 m. patvirtinus Vilniaus išplanavimo ir užstatymo planą (autoriai V. Gestis ir J. Pusjė), pradėtas formuoti naujasis reprezentacinis miesto centras, kurio ašimis numatytas dabartinis Gedimino prospektas ir Lukiškių aikštė. Kadangi planas neatitiko gamtinių sąlygų ir faktinės žemės nuosavybės, 2-ame deš. imta kurti naują perspektyvinį planą. Nors vėlesniuose Vilniaus planuose pažymėta kuklesnė miesto plėtra, tačiau dalis pirmojo plano idėjų išliko: jame numatyta centrinė Šv. Jurgio gatvė (Gedimino prospektas) 1834 m. jau buvo pradėta tiesti. Lukiškių priemiestyje buvo suplanuotas naujas gatvių tinklas, nugriaunant menkaverčius medinius namus. Teritorija, vadinama Pohulianka, taip pat suskirstyta kvartalais. 1861 m. Lukiškių aikštė jau buvo sutvarkyta - įrengtos Malkų, Šieno, Grūdų, Arklių ir Daržovių turgavietės, Neries pakrantė paskirta miško biržai. XIX a. II p. planai rodo, kad Lukiškių aplinka kito lėtai - dominavo nedidelės skurdžios sodybos, senasis gatvių tinklas ir žemėnauda. Lukiškių priemiestyje planuose rodomi tik Šv. apaštalų Jokūbo ir Pilypo bažnyčia su vienuolynu ir kalėjimo kompleksas. Padėtis pasikeitė XIX a. pab. - buvęs priemiestis virto prestižine, judria, komerciniu atžvilgiu patrauklia miesto dalimi. Didelės reikšmės tolesniam Naujamiesčio vystymuisi turėjo 1860 m. pietine Vilniaus dalimi nutiestas geležinkelis. Suaktyvėjo miesto pramonės ir prekybos vystymasis. Tai sudarė socialines-ekonomines sąlygas miestui toliau augti ir plėstis. Ypač tai atsiliepė vad. Senojo Naujamiesčio (teritorijoje tarp geležinkelio pietuose ir J. Basanavičiaus, buv.**

Didžiosios Pohuliankos g., šiaurėje) vystymuisi - susisiekimui su geležinkeliu buvo tiesiamos naujos gatvės, prie kurių buvo statomi nauji namai. Miestas pradėjo smarkiai plėstis - nutarta 1837 m. planą pakeisti nauju, kuris labiau atitiktų miesto vystymosi poreikius. Naujasis 1875 m. planas numatė suskirstyti miesto teritoriją į 235 kvartalus - "mūrinius ir medinius". Priemiesčiuose turėjo būti panaikinta daug skersgatvių ir pakeistas stichiškai susiformavęs gatvių tinklas. Tačiau priemiesčių gyventojams tai nepatiko ir, pavyzdžiui, Lukiškėse nebuvo nutiestos visos numatytos gatvės. Numatytuose mūriniuose kvartaluose tebebuvo statomi mediniai namai. Tik Šv. Jurgio prospektas buvo bene vienintelė gatvė, nutiesta šiame rajone pagal numatytą projektą, čia buvo statomi didžiausi ir geriausi namai. XX a. pr. centruojantis įvairioms įstaigoms bei gamykloms, palaipsniui ėmė virsti ir miesto centru. 1889 m. Šv. Jurgio prospekto P pusėje pastatyti Teismo rūmai, 1904 - Marijos mergaičių gimnazija - iš esmės buvo suformuota mūsų laikus pasiekusi Lukiškių aikštės erdvė. Pohuliankoje nutiesti naujas gatves buvo daug paprasčiau, nes čia buvo nemaža neužstatytų miesto plotų. Tokiu būdu iki Pirmojo pasaulinio karo būtent šioje miesto dalyje 1875 m. planas buvo įgyvendinamas didžiausiu mastu. Šis planas su nedideliais pakeitimais buvo įgyvendintas ir vad. Senajame Naujamiesčio priemiestyje. XIX a. pab. daugelis šios teritorijos vietų buvo gana tankiai užstatytos nedideliais mediniais ir mūriniais gyvenamaisiais namais, prie kurių buvo privažiuojama mažomis gatvelėmis ir keliukais. Įgyvendinat 1875 m. planą ir nutiesiant plačias naujasias gatves, daugelį tų namelių teko nugriauti. Tarpukaryje Naujamiestis menkai pasikeitė. Naujos gatvės nebuvo nutiestos ir tvarkomos, sklypų parceliacija vyko lėtai. Tarpukaryje Lukiškių aikštė funkcionavo kaip turgaus aikštė. 1920 m. aikštės viduryje Lenkijos administracija pastatė paminklinį akmenį 1863 m. sukilimo aukoms atminti, kuris, 1936 m. aikštę pavadinus J. Pilsudskio vardu, iškeltas į ŠR jos dalį, o viduryje pastatytas paminklas maršalui Juzefui Pilsudskiiui (1867-1936). Uždrausta prekyba, imti rengti iškilmingi renginiai. 1938 m. sudarytas naujas Vilniaus miesto plėtros planas. Jame nurodyta, kad yra didžiulės galimybės vystyti vakarinę miesto dalį, esančią tarp Neries ir geležinkelio. Pagal planą šis rajonas turėjo mišrų užstatymo pobūdį: šiaurinėje ir rytinėje dalyje dominavo gyvenamasis užstatymas, į pietus - prekybinis-pramoninis, o į vakarus, Paneriuose - tik pramoninis. Pirmus namų aukštus turėjo užimti prekybinės įstaigos, o pramonė gyvenamuose kvartaluose paliekama tik ta, kuri nedaro žalos aplinkai. Tarpukariu kiek apstojęs augimas įgavo neregėtus matmenis pokariu. Kai kur plynose vietose, o kai kur buvusiuose gyvenamųjų namų kvartaluose vienas po kito buvo statomi pramoniniai gigantai. Vienas jų - 1948 m. pastatytas elektrotechnikos fabrikas „Elfa“. 1950 m. buvo rekonstruota geležinkelio stotis, 1974 m. greta pastatyta autobusų stotis, ant Tauro kalno buvusiose evangelikų kapinėse 1974 m. pastatyti santuokų rūmai. 9 dešimtmetyje per Lukiškių vidurį nuo Vingio parko pusės link Šnipiškių ir Saltoniškių nutiesta nauja automobilių magistralė (Geležinio Vilko g.), jai iškastas tunelis, pastatytas Geležinio Vilko tiltas (1979 m.) per Nerį.

(apibūdinimas, būklė, nuoroda į pridėdamą fiksiaciją, aprašymo data; nurodyti per kabliataškį)

(Tarybos akto, kuriuo anksčiau nustatytos vertingosios savybės ir apibrėžtos teritorijos ribos, data ir Nr. *)

8. Žemiau nurodyti kilnojamieji daiktai, saugomi pagal Kilnojamųjų kultūros vertybių apsaugos įstatymą, yra kultūros paveldo statinio vertingosios savybės:

(kilnojamosios kultūros vertybės, jų kodai; nurodyti per kablelį)

9. Nekilnojamosios kultūros vertybės teritorijoje yra:

9.1. Pavienio objekto teritorijoje yra:

(pavienio objekto teritorijoje esantys vertingųjų savybių požymių turintys objektai; nurodomi per kabliataškį; arba priedo, kuriame jie pateikiami, Nr.)

9.2. Komplekso teritorijoje yra:

(komplekso teritorijoje esantys vertingųjų savybių požymių turintys objektai; nurodomi per kabliataškį; arba priedo, kuriame jie pateikiami, Nr.)

9.3. Vietovėje yra:

Žiūr. priedą Nr.1, priedą Nr.2

(į vietovę įeinančios vertybės, jų kodai; vertingųjų savybių požymių turintys objektai; nurodomi per kabliataškį; arba priedo, kuriame jie pateikiami, Nr.)

10. Vertybės vertingųjų savybių pobūdis ar jų derinys yra:

<input checked="" type="checkbox"/> Archeologinis	<input checked="" type="checkbox"/> lemiantis reikšmingumą		
<input type="checkbox"/> Povandeninis	<input type="checkbox"/> lemiantis reikšmingumą	<input type="checkbox"/> tipiškas	<input type="checkbox"/> retas
		<input type="checkbox"/> svarbus	<input type="checkbox"/> unikalus
<input type="checkbox"/> Mitologinis	<input type="checkbox"/> lemiantis reikšmingumą	<input type="checkbox"/> tipiškas	<input type="checkbox"/> retas
		<input type="checkbox"/> svarbus	<input type="checkbox"/> unikalus
<input type="checkbox"/> Etnokultūrinis	<input type="checkbox"/> lemiantis reikšmingumą	<input type="checkbox"/> tipiškas	<input type="checkbox"/> retas
		<input type="checkbox"/> svarbus	<input type="checkbox"/> unikalus
<input checked="" type="checkbox"/> Architektūrinis	<input checked="" type="checkbox"/> lemiantis reikšmingumą	<input type="checkbox"/> tipiškas	<input type="checkbox"/> retas
		<input type="checkbox"/> svarbus	<input checked="" type="checkbox"/> unikalus
<input checked="" type="checkbox"/> Urbanistinis	<input checked="" type="checkbox"/> lemiantis reikšmingumą	<input type="checkbox"/> tipiškas	<input checked="" type="checkbox"/> retas
		<input type="checkbox"/> svarbus	<input type="checkbox"/> unikalus
<input checked="" type="checkbox"/> Želdynų	<input checked="" type="checkbox"/> lemiantis reikšmingumą	<input type="checkbox"/> tipiškas	<input type="checkbox"/> retas
		<input checked="" type="checkbox"/> svarbus	<input type="checkbox"/> unikalus
<input type="checkbox"/> Inžinerinis	<input type="checkbox"/> lemiantis reikšmingumą	<input type="checkbox"/> tipiškas	<input type="checkbox"/> retas
		<input type="checkbox"/> svarbus	<input type="checkbox"/> unikalus
<input checked="" type="checkbox"/> Istorinis	<input checked="" type="checkbox"/> lemiantis reikšmingumą	<input type="checkbox"/> tipiškas	<input type="checkbox"/> retas
		<input checked="" type="checkbox"/> svarbus	<input type="checkbox"/> unikalus
<input type="checkbox"/> Memorialinis	<input type="checkbox"/> lemiantis reikšmingumą	<input type="checkbox"/> tipiškas	<input type="checkbox"/> retas
		<input type="checkbox"/> svarbus	<input type="checkbox"/> unikalus
<input type="checkbox"/> Dailės	<input type="checkbox"/> lemiantis reikšmingumą	<input type="checkbox"/> tipiškas	<input type="checkbox"/> retas
		<input type="checkbox"/> svarbus	<input type="checkbox"/> unikalus
<input type="checkbox"/> Sakralinis	<input type="checkbox"/> lemiantis reikšmingumą	<input type="checkbox"/> tipiškas	<input type="checkbox"/> retas
		<input type="checkbox"/> svarbus	<input type="checkbox"/> unikalus
<input type="checkbox"/> Kultūrinės raiškos	<input type="checkbox"/> lemiantis reikšmingumą	<input type="checkbox"/> tipiškas	<input type="checkbox"/> retas
		<input type="checkbox"/> svarbus	<input type="checkbox"/> unikalus
<input checked="" type="checkbox"/> Kraštovaizdžio			
(galima pažymėti kelis)	(galima pažymėti kelis)	(pažymėti kiekvienam pobūdžiui tik vieną)	

11. Pavienio ar kompleksinio objekto, ar vietovės reikšmingumo lygmuo yra:

nacionalinis regioninis vietinis

(pažymėti tik vieną)

12. Vertybės apibrėžtos teritorijos:

12.1. ribos yra:

Taško Nr., Atkarpa	Būdas	Tikslumas (cm)	X (abscisė)	Y (ordinatė)	Geokodas	Aprašymas
1	K	20	581839,25	6062706,14	kv3	
1-2	-	-	-	-		
2	K	20	581963,08	6062575,03	kv3	
2-3	-	-	-	-		
3	K	20	581995,40	6062546,92	kv3	
3-4	-	-	-	-		
4	K	20	582019,09	6062525,84	kv3	
4-5	-	-	-	-		
5	K	20	582070,40	6062488,75	kv3	
5-6	-	-	-	-		
6	K	20	582129,55	6062455,10	kv3	
6-7	-	-	-	-		
7	K	20	582190,72	6062430,15	kv3	
7-8	-	-	-	-		
8	K	20	582310,27	6062408,59	kv3	
8-9	-	-	-	-		
9	K	20	582473,18	6062387,31	kv3	
9-10	-	-	-	-		
10	K	20	582471,19	6062367,13	kv3	
10-11	-	-	-	-		
11	K	20	582470,74	6062364,41	kv3	
11-12	-	-	-	-		
12	K	20	582516,81	6062361,76	kv3	
12-13	-	-	-	-		
13	K	20	582516,18	6062354,72	kv3	
13-14	-	-	-	-		
14	K	20	582515,61	6062283,81	kv3	
14-15	-	-	-	-		
15	K	20	582528,42	6062181,94	kv3	
15-16	-	-	-	-		
16	K	20	582503,38	6061942,38	kv3	
16-17	-	-	-	-		
17	K	20	582461,94	6061952,66	kv3	
17-18	-	-	-	-		

18	K	20	582436,84	6061805,90	kv3	
18-19	-	-	-	-		
19	K	20	582407,97	6061719,88	kv3	
19-20	-	-	-	-		
20	K	20	582352,25	6061647,88	kv3	
20-21	-	-	-	-		
21	K	20	582347,21	6061588,59	kv3	
21-22	-	-	-	-		
22	K	20	582366,98	6061462,26	kv3	
22-23	-	-	-	-		
23	K	20	582291,89	6061453,72	kv3	
23-24	-	-	-	-		
24	K	20	582228,02	6061452,74	kv3	
24-25	-	-	-	-		
25	K	20	582107,65	6061437,36	kv3	
25-26	-	-	-	-		
26	K	20	582067,97	6061238,93	kv3	
26-27	-	-	-	-		
27	K	20	582182,84	6060739,48	kv3	
27-28	-	-	-	-		
28	K	20	582337,30	6060839,99	kv3	
28-29	-	-	-	-		
29	K	20	582383,71	6060613,51	kv3	
29-30	-	-	-	-		
30	K	20	582432,83	6060345,40	kv3	
30-31	-	-	-	-		
31	K	20	582273,51	6060326,15	kv3	
31-32	-	-	-	-		
32	K	20	582294,40	6060235,18	kv3	
32-33	-	-	-	-		
33	K	20	582298,77	6060155,78	kv3	
33-34	-	-	-	-		
34	K	20	582496,77	6060080,93	kv3	
34-35	-	-	-	-		
35	K	20	582491,80	6060060,28	kv3	
35-36	-	-	-	-		
36	K	20	582518,67	6060052,79	kv3	
36-37	-	-	-	-		
37	K	20	582569,04	6060084,89	kv3	
37-38	-	-	-	-		
38	K	20	582619,40	6060117,00	kv3	
38-39	-	-	-	-		

39	K	20	582622,08	6060126,86	kv3	
39-40	-	-	-	-		
40	K	20	582631,14	6060135,87	kv3	
40-41	-	-	-	-		
41	K	20	582644,34	6060146,54	kv3	
41-42	-	-	-	-		
42	K	20	582661,30	6060156,95	kv3	
42-43	-	-	-	-		
43	K	20	582664,26	6060166,04	kv3	
43-44	-	-	-	-		
44	K	20	582673,79	6060162,16	kv3	
44-45	-	-	-	-		
45	K	20	582676,28	6060161,69	kv3	
45-46	-	-	-	-		
46	K	20	582726,18	6060264,28	kv3	
46-47	-	-	-	-		
47	K	20	583026,00	6060220,84	kv3	
47-48	-	-	-	-		
48	K	20	583211,97	6060281,52	kv3	
48-49	-	-	-	-		
49	K	20	583247,18	6060298,87	kv3	
49-50	-	-	-	-		
50	K	20	583282,20	6060260,99	kv3	
50-51	-	-	-	-		
51	K	20	583271,17	6060252,34	kv3	
51-52	-	-	-	-		
52	K	20	583269,24	6060252,15	kv3	
52-53	-	-	-	-		
53	K	20	583248,87	6060242,25	kv3	
53-54	-	-	-	-		
54	K	20	583244,47	6060236,69	kv3	
54-55	-	-	-	-		
55	K	20	583224,62	6060215,03	kv3	
55-56	-	-	-	-		
56	K	20	583204,76	6060193,36	kv3	
56-57	-	-	-	-		
57	K	20	583177,35	6060167,37	kv3	
57-58	-	-	-	-		
58	K	20	583172,26	6060159,78	kv3	
58-59	-	-	-	-		
59	K	20	583154,85	6060143,87	kv3	
59-60	-	-	-	-		

60	K	20	583149,63	6060134,15	kv3	
60-61	-	-	-	-		
61	K	20	583127,69	6060107,79	kv3	
61-62	-	-	-	-		
62	K	20	583125,13	6060105,50	kv3	
62-63	-	-	-	-		
63	K	20	583113,11	6060095,74	kv3	
63-64	-	-	-	-		
64	K	20	583083,93	6060077,28	kv3	
64-65	-	-	-	-		
65	K	20	583050,81	6060057,51	kv3	
65-66	-	-	-	-		
66	K	20	583055,83	6060050,27	kv3	
66-67	-	-	-	-		
67	K	20	583014,58	6060009,25	kv3	
67-68	-	-	-	-		
68	K	20	583002,13	6059996,27	kv3	
68-69	-	-	-	-		
69	K	20	582984,32	6059973,38	kv3	
69-70	-	-	-	-		
70	K	20	582975,40	6059961,60	kv3	
70-71	-	-	-	-		
71	K	20	582961,44	6059941,50	kv3	
71-72	-	-	-	-		
72	K	20	582946,43	6059916,66	kv3	
72-73	-	-	-	-		
73	K	20	582937,09	6059905,83	kv3	
73-74	-	-	-	-		
74	K	20	582916,73	6059882,38	kv3	
74-75	-	-	-	-		
75	K	20	582896,47	6059867,00	kv3	
75-76	-	-	-	-		
76	K	20	582882,33	6059857,26	kv3	
76-77	-	-	-	-		
77	K	20	582865,60	6059847,39	kv3	
77-78	-	-	-	-		
78	K	20	582852,24	6059838,66	kv3	
78-79	-	-	-	-		
79	K	20	582845,34	6059834,00	kv3	
79-80	-	-	-	-		
80	K	20	582829,74	6059824,37	kv3	
80-81	-	-	-	-		

81	K	20	582821,08	6059821,72	kv3	
81-82	-	-	-	-		
82	K	20	582792,61	6059805,47	kv3	
82-83	-	-	-	-		
83	K	20	582780,74	6059795,54	kv3	
83-84	-	-	-	-		
84	K	20	582742,49	6059772,69	kv3	
84-85	-	-	-	-		
85	K	20	582716,03	6059757,43	kv3	
85-86	-	-	-	-		
86	K	20	582693,74	6059745,81	kv3	
86-87	-	-	-	-		
87	K	20	582688,48	6059743,84	kv3	
87-88	-	-	-	-		
88	K	20	582611,78	6059734,15	kv3	
88-89	-	-	-	-		
89	K	20	582599,72	6059732,37	kv3	
89-90	-	-	-	-		
90	K	20	582587,83	6059728,79	kv3	
90-91	-	-	-	-		
91	K	20	582585,44	6059734,55	kv3	
91-92	-	-	-	-		
92	K	20	582573,31	6059733,19	kv3	
92-93	-	-	-	-		
93	K	20	582565,89	6059730,18	kv3	
93-94	-	-	-	-		
94	K	20	582558,08	6059727,47	kv3	
94-95	-	-	-	-		
95	K	20	582534,52	6059720,40	kv3	
95-96	-	-	-	-		
96	K	20	582500,36	6059709,81	kv3	
96-97	-	-	-	-		
97	K	20	582460,85	6059699,02	kv3	
97-98	-	-	-	-		
98	K	20	582413,62	6059680,68	kv3	
98-99	-	-	-	-		
99	K	20	582386,86	6059671,05	kv3	
99-100	-	-	-	-		
100	K	20	582376,69	6059666,25	kv3	
100-101	-	-	-	-		
101	K	20	582364,36	6059660,37	kv3	
101-102	-	-	-	-		

102	K	20	582356,91	6059657,10	kv3	
102-103	-	-	-	-		
103	K	20	582346,41	6059654,18	kv3	
103-104	-	-	-	-		
104	K	20	582337,17	6059651,63	kv3	
104-105	-	-	-	-		
105	K	20	582327,92	6059649,08	kv3	
105-106	-	-	-	-		
106	K	20	582314,55	6059645,42	kv3	
106-107	-	-	-	-		
107	K	20	582304,29	6059642,47	kv3	
107-108	-	-	-	-		
108	K	20	582285,70	6059637,23	kv3	
108-109	-	-	-	-		
109	K	20	582277,83	6059635,06	kv3	
109-110	-	-	-	-		
110	K	20	582259,62	6059629,93	kv3	
110-111	-	-	-	-		
111	K	20	582251,68	6059627,60	kv3	
111-112	-	-	-	-		
112	K	20	582236,12	6059623,12	kv3	
112-113	-	-	-	-		
113	K	20	582215,12	6059617,34	kv3	
113-114	-	-	-	-		
114	K	20	582209,44	6059616,19	kv3	
114-115	-	-	-	-		
115	K	20	582136,30	6059595,81	kv3	
115-116	-	-	-	-		
116	K	20	582126,00	6059593,24	kv3	
116-117	-	-	-	-		
117	K	20	582120,24	6059592,76	kv3	
117-118	-	-	-	-		
118	K	20	582118,35	6059599,48	kv3	
118-119	-	-	-	-		
119	K	20	582094,42	6059687,13	kv3	
119-120	-	-	-	-		
120	K	20	582076,86	6059681,89	kv3	
120-121	-	-	-	-		
121	K	20	582050,55	6059695,33	kv3	
121-122	-	-	-	-		
122	K	20	582018,10	6059711,10	kv3	
122-123	-	-	-	-		

123	K	20	582014,09	6059695,52	kv3	
123-124	-	-	-	-		
124	K	20	581928,22	6059719,74	kv3	
124-125	-	-	-	-		
125	K	20	581893,76	6059724,49	kv3	
125-126	-	-	-	-		
126	K	20	581791,53	6059738,29	kv3	
126-127	-	-	-	-		
127	K	20	581793,18	6059792,61	kv3	
127-128	-	-	-	-		
128	K	20	581769,29	6059784,37	kv3	
128-129	-	-	-	-		
129	K	20	581747,17	6059817,35	kv3	
129-130	-	-	-	-		
130	K	20	581744,48	6059824,39	kv3	
130-131	-	-	-	-		
131	K	20	581736,09	6059846,03	kv3	
131-132	-	-	-	-		
132	K	20	581730,55	6059860,75	kv3	
132-133	-	-	-	-		
133	K	20	581726,90	6059869,52	kv3	
133-134	-	-	-	-		
134	K	20	581762,48	6059882,54	kv3	
134-135	-	-	-	-		
135	K	20	581754,84	6059913,91	kv3	
135-136	-	-	-	-		
136	K	20	581747,31	6059947,83	kv3	
136-137	-	-	-	-		
137	K	20	581746,63	6059950,75	kv3	
137-138	-	-	-	-		
138	K	20	581732,64	6060010,82	kv3	
138-139	-	-	-	-		
139	K	20	581730,64	6060020,45	kv3	
139-140	-	-	-	-		
140	K	20	581712,61	6060097,76	kv3	
140-141	-	-	-	-		
141	K	20	581710,38	6060107,87	kv3	
141-142	-	-	-	-		
142	K	20	581699,65	6060155,21	kv3	
142-143	-	-	-	-		
143	K	20	581682,39	6060232,04	kv3	
143-144	-	-	-	-		

144	K	20	581674,87	6060265,36	kv3	
144-145	-	-	-	-		
145	K	20	581664,37	6060306,52	kv3	
145-146	-	-	-	-		
146	K	20	581661,74	6060317,76	kv3	
146-147	-	-	-	-		
147	K	20	581637,71	6060425,02	kv3	
147-148	-	-	-	-		
148	K	20	581625,02	6060480,12	kv3	
148-149	-	-	-	-		
149	K	20	581579,91	6060674,70	kv3	
149-150	-	-	-	-		
150	K	20	581582,24	6060675,20	kv3	
150-151	-	-	-	-		
151	K	20	581574,80	6060706,93	kv3	
151-152	-	-	-	-		
152	K	20	581572,47	6060706,38	kv3	
152-153	-	-	-	-		
153	K	20	581553,22	6060789,04	kv3	
153-154	-	-	-	-		
154	K	20	581546,53	6060818,41	kv3	
154-155	-	-	-	-		
155	K	20	581537,12	6060861,00	kv3	
155-156	-	-	-	-		
156	K	20	581535,76	6060866,84	kv3	
156-157	-	-	-	-		
157	K	20	581518,45	6060943,93	kv3	
157-158	-	-	-	-		
158	K	20	581501,14	6061004,15	kv3	
158-159	-	-	-	-		
159	K	20	581479,81	6060999,04	kv3	
159-160	-	-	-	-		
160	K	20	581450,30	6060990,88	kv3	
160-161	-	-	-	-		
161	K	20	581419,54	6060981,76	kv3	
161-162	-	-	-	-		
162	K	20	581393,69	6060974,69	kv3	
162-163	-	-	-	-		
163	K	20	581383,73	6061001,14	kv3	
163-164	-	-	-	-		
164	K	20	581363,59	6061051,15	kv3	
164-165	-	-	-	-		

165	K	20	581348,14	6061088,33	kv3	
165-166	-	-	-	-		
166	K	20	581333,60	6061120,09	kv3	
166-167	-	-	-	-		
167	K	20	581332,51	6061122,96	kv3	
167-168	-	-	-	-		
168	K	20	581324,86	6061142,66	kv3	
168-169	-	-	-	-		
169	K	20	581316,60	6061160,09	kv3	
169-170	-	-	-	-		
170	K	20	581299,67	6061169,09	kv3	
170-171	-	-	-	-		
171	K	20	581255,36	6061152,36	kv3	
171-172	-	-	-	-		
172	K	20	581254,08	6061147,70	kv3	
172-173	-	-	-	-		
173	K	20	581093,85	6061086,03	kv3	
173-174	-	-	-	-		
174	K	20	581072,00	6061077,70	kv3	
174-175	-	-	-	-		
175	K	20	581059,66	6061072,98	kv3	
175-176	-	-	-	-		
176	K	20	581035,85	6061063,77	kv3	
176-177	-	-	-	-		
177	K	20	581030,04	6061080,13	kv3	
177-178	-	-	-	-		
178	K	20	581020,48	6061082,76	kv3	
178-179	-	-	-	-		
179	K	20	581034,14	6061159,42	kv3	
179-180	-	-	-	-		
180	K	20	581035,99	6061177,07	kv3	
180-181	-	-	-	-		
181	K	20	581020,41	6061179,57	kv3	
181-182	-	-	-	-		
182	K	20	580982,80	6061185,60	kv3	
182-183	-	-	-	-		
183	K	20	580981,20	6061190,21	kv3	
183-184	-	-	-	-		
184	K	20	580986,28	6061211,49	kv3	
184-185	-	-	-	-		
185	K	20	580990,23	6061228,10	kv3	
185-186	-	-	-	-		

186	K	20	580995,81	6061251,49	kv3	
186-187	-	-	-	-		
187	K	20	581003,37	6061275,01	kv3	
187-188	-	-	-	-		
188	K	20	581017,07	6061279,07	kv3	
188-189	-	-	-	-		
189	K	20	581088,17	6061268,34	kv3	
189-190	-	-	-	-		
190	K	20	581093,02	6061301,46	kv3	
190-191	-	-	-	-		
191	K	20	581095,29	6061312,14	kv3	
191-192	-	-	-	-		
192	K	20	581122,44	6061312,13	kv3	
192-193	-	-	-	-		
193	K	20	581131,80	6061369,58	kv3	
193-194	-	-	-	-		
194	K	20	581131,80	6061377,97	kv3	
194-195	-	-	-	-		
195	K	20	580904,97	6061375,57	kv3	
195-196	-	-	-	-		
196	K	20	580668,16	6061377,17	kv3	
196-197	-	-	-	-		
197	K	20	580668,31	6061391,09	kv3	
197-198	-	-	-	-		
198	K	20	580642,57	6061391,15	kv3	
198-199	-	-	-	-		
199	K	20	580642,71	6061396,48	kv3	
199-200	-	-	-	-		
200	K	20	580612,38	6061393,87	kv3	
200-201	-	-	-	-		
201	K	20	580597,57	6061408,91	kv3	
201-202	-	-	-	-		
202	K	20	580587,37	6061418,79	kv3	
202-203	-	-	-	-		
203	K	20	580624,95	6061453,91	kv3	
203-204	-	-	-	-		
204	K	20	580645,50	6061466,47	kv3	
204-205	-	-	-	-		
205	K	20	580667,19	6061477,31	kv3	
205-206	-	-	-	-		
206	K	20	580686,76	6061481,71	kv3	
206-207	-	-	-	-		

207	K	20	580720,23	6061488,12	kv3	
207-208	-	-	-	-		
208	K	20	580761,04	6061493,44	kv3	
208-209	-	-	-	-		
209	K	20	580827,73	6061498,31	kv3	
209-210	-	-	-	-		
210	K	20	580914,36	6061512,81	kv3	
210-211	-	-	-	-		
211	K	20	580957,34	6061525,06	kv3	
211-212	-	-	-	-		
212	K	20	580989,26	6061538,87	kv3	
212-213	-	-	-	-		
213	K	20	581013,65	6061551,79	kv3	
213-214	-	-	-	-		
214	K	20	581039,20	6061570,85	kv3	
214-215	-	-	-	-		
215	K	20	581061,56	6061579,74	kv3	
215-216	-	-	-	-		
216	K	20	581136,44	6061582,07	kv3	
216-217	-	-	-	-		
217	K	20	581203,55	6061581,70	kv3	
217-218	-	-	-	-		
218	K	20	581207,07	6061575,47	kv3	
218-219	-	-	-	-		
219	K	20	581269,24	6061596,97	kv3	
219-220	-	-	-	-		
220	K	20	581294,41	6061608,83	kv3	
220-221	-	-	-	-		
221	K	20	581340,19	6061643,12	kv3	
221-222	-	-	-	-		
222	K	20	581351,45	6061654,09	kv3	
222-223	-	-	-	-		
223	K	20	581363,42	6061668,20	kv3	
223-224	-	-	-	-		
224	K	20	581381,60	6061696,38	kv3	
224-225	-	-	-	-		
225	K	20	581412,77	6061753,64	kv3	
225-226	-	-	-	-		
226	K	20	581420,86	6061763,82	kv3	
226-227	-	-	-	-		
227	K	20	581402,58	6061779,91	kv3	
227-228	-	-	-	-		

228	K	20	581401,80	6061865,66	kv3	
228-229	-	-	-	-		
229	K	20	581399,48	6061891,18	kv3	
229-230	-	-	-	-		
230	K	20	581401,81	6062015,51	kv3	
230-231	-	-	-	-		
231	K	20	581400,51	6062075,60	kv3	
231-232	-	-	-	-		
232	K	20	581359,84	6062084,44	kv3	
232-233	-	-	-	-		
233	K	20	581347,71	6062083,90	kv3	
233-234	-	-	-	-		
234	K	20	581261,30	6062103,18	kv3	
234-235	-	-	-	-		
235	K	20	581258,20	6062102,34	kv3	
235-236	-	-	-	-		
236	K	20	581223,77	6062110,01	kv3	
236-237	-	-	-	-		
237	K	20	581225,37	6062127,93	kv3	
237-238	-	-	-	-		
238	K	20	581230,01	6062179,76	kv3	
238-239	-	-	-	-		
239	K	20	581233,73	6062221,33	kv3	
239-240	-	-	-	-		
240	K	20	581243,86	6062292,17	kv3	
240-241	-	-	-	-		
241	K	20	581254,88	6062404,36	kv3	
241-242	-	-	-	-		
242	K	20	581274,44	6062488,12	kv3	
242-243	-	-	-	-		
243	K	20	581276,40	6062517,14	kv3	
243-244	-	-	-	-		
244	K	20	581301,64	6062594,81	kv3	
244-245	-	-	-	-		
245	K	20	581307,15	6062609,26	kv3	
245-246	-	-	-	-		
246	K	20	581326,32	6062642,78	kv3	
246-247	-	-	-	-		
247	K	20	581349,44	6062674,75	kv3	
247-248	-	-	-	-		
248	K	20	581383,39	6062723,18	kv3	
248-249	-	-	-	-		

249	K	20	581401,87	6062744,95	kv3	
249-250	-	-	-	-		
250	K	20	581425,88	6062766,64	kv3	
250-251	-	-	-	-		
251	K	20	581463,73	6062786,92	kv3	
251-252	-	-	-	-		
252	K	20	581464,73	6062757,09	kv3	
252-253	-	-	-	-		
253	K	20	581463,20	6062687,76	kv3	
253-254	-	-	-	-		
254	K	20	581463,48	6062671,00	kv3	
254-255	-	-	-	-		
255	K	20	581500,92	6062668,54	kv3	
255-256	-	-	-	-		
256	K	20	581502,32	6062703,46	kv3	
256-257	-	-	-	-		
257	K	20	581500,58	6062787,85	kv3	
257-258	-	-	-	-		
258	K	20	581522,66	6062792,24	kv3	
258-259	-	-	-	-		
259	K	20	581550,31	6062794,86	kv3	
259-260	-	-	-	-		
260	K	20	581590,49	6062792,88	kv3	
260-261	-	-	-	-		
261	K	20	581623,62	6062785,64	kv3	
261-262	-	-	-	-		
262	K	20	581618,04	6062772,23	kv3	
262-263	-	-	-	-		
263	K	20	581634,57	6062769,27	kv3	
263-264	-	-	-	-		
264	K	20	581673,49	6062759,59	kv3	
264-265	-	-	-	-		
265	K	20	581703,38	6062746,92	kv3	
265-266	-	-	-	-		
266	K	20	581712,37	6062742,36	kv3	
266-267	-	-	-	-		
267	K	20	581734,95	6062727,70	kv3	
267-268	-	-	-	-		
268	K	20	581750,62	6062715,69	kv3	
268-269	-	-	-	-		
269	K	20	581761,48	6062705,80	kv3	
269-270	-	-	-	-		

270	K	20	581779,92	6062686,74	kv3	
270-271	-	-	-	-		
271	K	20	581798,06	6062667,03	kv3	
271-272	-	-	-	-		
272	K	20	581839,25	6062706,14	kv3	
272-1	-	-	-	-		

12.2. plotas yra:

3010486,00 kv. m

13. Vertybės apibrėžta apsaugos zona:

13.1. nustatytas**:

apsaugos nuo fizinio poveikio pozonis

vizualinės apsaugos pozonis

(pažymėti galima abu arba tik vieną)

13.2. apsaugos nuo fizinio poveikio pozonio:

13.2.1. ribos yra:

13.2.2. plotas yra:

0 kv. m

13.3. vizualinės apsaugos pozonio

13.3.1. ribos yra:

13.3.2. plotas yra:

0 kv. m

13.4. apsaugos zonos plotas yra:

0 kv. m

13.5. nustatyta, kad apsaugos zona nereikalinga***.

14.

(sprendimas, kuriuo objektas ar vietovė paskelbti ar inicijuoti skelbti saugomais****)

15. Šaltiniai ir literatūra (archyvinė medžiaga, tyrimų ataskaitos, publikacijos ir kt.):

15.1. ANTROPIKAITĖ, D., 2011 m. Dainavos g. 3, Vilniaus miesto istorinėje dalyje, vad. Naujamiesčiu (33653), archeologijos žvalgomųjų tyrimų ataskaita.

15.2. BALIULYTĖ, I.; RACEVICIENĖ, A.; VALUŽYTĖ, J. Vilniaus Naujamiesčio istoriniai tyrimai, Vilniaus miesto savivaldybės kultūros vertybių skyrius.

- 15.3. BUTĖNAS, Eugenijus. Senkapis Vilniuje, Čiurlionio g. 3. Archeologiniai tyrinėjimai Lietuvoje 2007 metais. Vilnius, 2008, p. 201-202.
- 15.4. BUTĖNAS, Eugenijus. M. K. Čiurlionio g. Nr. 3 archeologinių tyrimų Vilniuje, 2007-2008 m. ataskaita. Vilnius, 2008.
- 15.5. DAMINAITIS, Vidas. 2005 m. Vilnius, Čiurlionio g. Nr. 3. Archeologinių tyrimų ataskaita. Vilnius, 2006.
- 15.6. DAMINAITIS, Vidas. Tyrinėjimai Vilniuje, Čiurlionio g. 3. Archeologiniai tyrinėjimai Lietuvoje 2005 metais. Vilnius, 2006, p. 129-130.
- 15.7. DIČIUVIENĖ, Rasa; VALUŽYTĖ, Jūratė. Vilniaus Naujamiesčio pastatų vertybinis inventorizavimas. Istorinės-meninės raidos tyrimai. Pastatų istorinės anketos. Vilnius, 1997–1999. Vilniaus miesto savivaldybės kultūros vertybių skyrius.
- 15.8. JOGĖLA, Vytautas; MEILUS, Elmantas; PUGAČIAUSKAS, Virgilijus. Lukiškės: nuo priemiesčio iki centro (XV a.-XX a. pradžia). Vilnius, 2008.
- 15.9. FILIPAVIČIENĖ, Giedrė; VALUŽYTĖ, Jūratė. Vilniaus Naujamiestis. Pastatų vertybinis inventorizavimas. Teritorija tarp Naugarduko, Aguonų, Kauno, Mindaugo, Punsko, Sodų, Seinų gatvių ir Geležinkelio atkarpos nuo Liepkalnio geležinkelio tilto ir Burbiškių gatvės. Istoriniai tyrimai. Vilnius, 2002. UAB “Senojo miesto architektai”.
- 15.10. FILIPAVIČIENĖ, Giedrė; ir kiti. Vilniaus Naujamiesčio pastatų paminklostatus vertinimas. Pasiūlymai dėl įtraukimo į NKV registrą, 2003, UAB “Senojo miesto architektai”.
- 15.11. FILIPAVIČIENĖ, Giedrė; MIKNEVIČIENĖ, Giedrė; PUODŽIUKIENĖ, Dalia. Medinės architektūros paveldo apsaugos strategijos metmenys. Byla Nr. 2 – teritorijų, grupių, unikalių statinių įvertinimo lentelės, fotofisacija. 2004, UAB “Senojo miesto architektai”.
- 15.12. GIRLEVIČIUS, Linas. Tyrinėjimai Pamėnkalnio g. 7/8. Archeologiniai tyrinėjimai Lietuvoje 2005 metais. Vilnius, 2006, p. 338-339.
- 15.13. GLEMŽA, J.; GUČAS A.; ir kiti. Vilniaus m. Centrinės dalies (1940 m. miesto ribose) paminklinių teritorijų statuso pasiūlymai, 1993, KPC archyvas.
- 15.14. JANKAUSKAS, Rimantas; BARTKUS, Arūnas; ir URBANAVIČIUS, Agnius. Preliminarūs 2005 m. kasinėjimų antropologinės medžiagos tyrimų rezultatai. Archeologiniai tyrinėjimai Lietuvoje 2005 m. Vilnius, 2006, p. 453 (Švitrigailos/Kauno g. sankryža), p. 451-452 (M.K. Čiurlionio g. 3).
- 15.15. JANKAUSKAS, Rimantas; BARTKUS, Arūnas; ir URBANAVIČIUS, Agnius. Preliminarūs 2006 m. archeologijos kasinėjimų antropologinės medžiagos tyrimų rezultatai. Archeologiniai tyrinėjimai Lietuvoje 2006 m. Vilnius, 2007, p. 536-538 (Rotundo g. 4).
- 15.16. JANKAUSKAS, Rimantas; KURILA, Laurynas; BARTKUS, Arūnas; ir URBANAVIČIUS, Agnius. Preliminarūs 2007 m. archeologinių kasinėjimų antropologinės medžiagos tyrimų rezultatai. Archeologiniai tyrinėjimai Lietuvoje 2007 m. Vilnius, 2008, p. 561-562 (M.K. Čiurlionio g. 3).
- 15.17. JANKAUSKAS, Rimantas; BARTKUS, Arūnas; ir URBANAVIČIUS, Agnius. Preliminarūs 2008 m. archeologinių kasinėjimų antropologinės medžiagos tyrimų rezultatai. Archeologiniai tyrinėjimai Lietuvoje 2008 m. Vilnius, 2009, p. 541-542 (Aludarių 1/Pakalnės 2. (Žukovskio 2008 m. duomenys). Pateikti kaulai atsiktiniai, iš suardytų kapų).
- 15.18. JOGĖLA, Vytautas; PUGAČIAUSKAS Virgilijus; MEILUS, Elmantas. Lukiškės: nuo priemiesčio iki centro (XV–XX a. pradžia)
- 15.19. KATALYNAS, Kęstutis. Žvalgomųjų archeologinių tyrimų Vilniuje, Lukiškių aikštėje, ataskaita. Lietuvos istorijos instituto rankraštynas, f. 1, b. 1957.
- 15.20. KATALYNAS, Kęstutis. Vilniaus Lukiškių aikštės 2004 m. žvalgomųjų archeologinių tyrimų ataskaita. Lietuvos istorijos instituto rankraštynas, f. 1, b. 4345.
- 15.21. KATALYNAS, Kęstutis. Žvalgomieji archeologiniai tyrimai Vilniuje, Rotušės a., Šv. Stepono, Pamėnkalnio ir Z. Sierakausko gatvėse. Archeologiniai tyrinėjimai Lietuvoje 2001 metais. Vilnius, 2002, p. 189.
- 15.22. KATALYNAS, Kęstutis; ir VAITKEVIČIUS, Gediminas. Lietuvos Respublikos kultūros paminklo - Vilniaus senamiesčio (UIP) vertingų elementų ištyrimas ir analizė.

- Erdvinės struktūros įvertinimas, senamiesčio zonavimo archeologiniu požiūriu pasiūlymai. Kultūros paveldo centro paveldosaugos biblioteka, f. 39, ap. 1, b. 1406, p. 68.
- 15.23. KVIZIKEVIČIUS, Linas; ir SARCEVIČIUS, Saulius. Žvalgomieji tyrinėjimai J. Basanavičiaus g. sklype 36. Archeologiniai tyrinėjimai Lietuvoje 2004 metais. Vilnius, 2006, p. 240.
- 15.24. KVIZIKEVIČIUS, Linas; ir SARCEVIČIUS, Saulius. Žvalgomieji tyrinėjimai Gedimino pr. 20, 24. Archeologiniai tyrinėjimai Lietuvoje 2004 metais. Vilnius, 2006, p. 241-243.
- 15.25. KVIZIKEVIČIUS, Linas; ir SARCEVIČIUS, Saulius. Žvalgomieji tyrinėjimai A. Jakšto ir Kaštonų gatvių sankirtoje. Archeologiniai tyrinėjimai Lietuvoje 2004 metais. Vilnius, 2006, p. 243-242.
- 15.26. KVIZIKEVIČIUS, Linas; ir SARCEVIČIUS, Saulius. Žvalgomieji tyrinėjimai J. Lelevelio g./A. Vienuolio g. Archeologiniai tyrinėjimai Lietuvoje 2005 metais. Vilnius, 2006, p. 353-354.
- 15.27. MURALIS, Vismantas. Aguonų gatvė 11. Archeologiniai tyrinėjimai Lietuvoje 2015 metais. Vilnius, 2016, p. 343-346;
- 15.28. OSTRAUSKIENĖ, D., Vilniaus miesto istorinės dalies, vad. Naujamiesčiu (33653), naugarduko g. 41, Vilniaus m., 2012 m. archeologinių žvalgomųjų tyrimų ataskaita. KPC paveldosaugos biblioteka.
- 15.29. PETRULIS, J. Vilniaus m. lauko darbų stebėjimo duomenys (Būdingesnieji faktai iš dienoraščio): 1948 m. Iš ČERNIAUSKAS, Mykolas. Vilniaus kalnelio Dzeržinskio-Ukmergės gatvių sankryžoje stebėjimai – tyrinėjimai. Šiauliai 1952. Lietuvos istorijos instituto rankraštynas, f. 1, b. 13.
- 15.30. PILIČIAUSKAS G., Vilniaus miesto istorinėje dalyje, vad. Naujamiesčiu (33653), Algirdo g. 3, archeologinių žvalgymų 2011 m. ataskaita.
- 15.31. RACEVIČIENĖ, A., Pastatų Vilniuje Gedimino pr. 47, Ankštoji 8, Ankštoji 10, istorinės, urbanistinės, architektūrinės raidos analizė.
- 15.32. RAMANAUSKIENĖ, Justina. Žvalgymai Naugarduko gatvėje 18. Archeologiniai tyrinėjimai Lietuvoje 2009 metais. Vilnius, 2010, p. 409-411;
- 15.33. SARCEVIČIUS, Saulius. 2005 m. vykdytų archeologijos žvalgymų Vilniaus senamiestyje bei priemiestyje (A1610K) ataskaita. Vilnius, 2006.
- 15.34. ŠIMĖNAS, Valdemaras; ir STRAZDAS, Dainius. Žvalgomieji tyrinėjimai Gedimino pr. tarp Jogailos ir A. Jakšto g. Archeologiniai tyrinėjimai Lietuvoje 2004 metais. Vilnius, 2006, p. 255-261.
- 15.35. TAMOŠIŪNIENĖ, Ingrida, VITKAUSKIENĖ, Birutė Rūta, ŽILEVIČIŪTĖ, Aušrinė. Vilniaus miesto planai. Vilnius, 2016 m.
- 15.36. Tyrinėjimai, nesuteikę vertingos archeologinės informacijos. Archeologiniai tyrinėjimai Lietuvoje 2004 metais. Vilnius, 2006, p. 370.
- 15.37. VAICEKAUSKAS, Andrius. Žvalgomieji tyrinėjimai Vilniuje, M.K. Čiurlionio g. 3. Archeologiniai tyrinėjimai Lietuvoje 2005 metais. Vilnius, 2006, p. 137-138.
- 15.38. VAICEKAUSKAS, Andrius. 2005 m. Vilniaus miesto centrinės dalies vietinės reikšmės urbanistikos paminklo teritorijoje (UV-70), M. K. Čiurlionio g. 3 atliktų žvalgomųjų archeologinių tyrinėjimų ataskaita. Vilnius, 2005.
- 15.39. VAŠKEVIČIŪTĖ, Ilona. Vilniaus miesto istorinės dalies, vad. Naujamiesčiu (33653), Mindaugo g. 27, 27A, 2010 metų tyrinėjimų ataskaita. Vilnius, 2011.
- 15.40. VAŠKEVIČIŪTĖ, I., Vilniaus miesto istorinės dalies, vad. Naujamiesčiu (33653), Mindaugo g. 27, 27A 2011 metų tyrinėjimų ataskaita.
- 15.41. VEŽEVIČIENĖ, Violeta. Žvalgumai Vilniuje. Archeologiniai tyrinėjimai Lietuvoje 2008 metais. Vilnius, 2009, p. 419-420.
- 15.42. Vilniaus paveldo statinių apskaitos anketos (Naujamiesčio kvartalų Nr. 1-20, 28-39, 42-54, 62-67, 73-81, 85-90) Vilnius, 2002. Vilniaus miesto savivaldybės kultūros vertybių skyrius.
- 15.43. VITKŪNAS, M., Vilniuje (A. Domaševičiaus g. 7, Gedimino per. 56A, V. Kudirkos g. 7, J. Savickio g. 3/J. Tumo Vaižganto g. 6) 2010 m. atliktų žvalgomųjų archeologinių tyrinėjimų ataskaita.

- 15.44. VOSYLIŪTĖ, Ingrida. Vilniuje, senojo miesto vietoje (A1610K) ir urbanistikos paminklo teritorijoje (U1P) 2007 m. vykdytų archeologijos žvalgymų ataskaita. Vilnius, 2008.
- 15.45. ZABIELA, Gintautas; RAMANAUSKAITĖ, Justina; ir SUNCOVAS, Vaidotas. Tyrinėjimai Gedimino prospekte ties Lukiškių aikšte. Archeologiniai tyrinėjimai Lietuvoje 2006 metais. Vilnius, 2007, p. 390-393.
- 15.46. ŽUKOVSKIS, Robertas. Žvalgomieji tyrinėjimai Aguonų g. 17. Archeologiniai tyrinėjimai Lietuvoje 2006 metais. Vilnius, 2007, p. 39.3
- 15.47. ŽUKOVSKIS, Robertas. Žvalgomieji tyrinėjimai Rotundo g. 4A, Vilniuje. Archeologiniai tyrinėjimai Lietuvoje 2006 metais. Vilnius, 2007, p. 179-181.
- 15.48. ŽUKOVSKIS, Robertas. A.Rotundo g. 4A, Vilniuje, 2006 metais vykdytų archeologinių tyrimų ataskaita. Vilnius, 2007.
- 15.49. ŽUKOVSKIS, Robertas. Algirdo g. 48, 2005 metais vykdytų žvalgomųjų archeologinių tyrimų ataskaita. Vilnius, 2006.
- 15.50. ŽUKOVSKIS, Robertas. Žvalgomieji tyrinėjimai ir žvalgymai Vilniuje. Archeologiniai tyrinėjimai Lietuvoje 2008 m. Vilnius, 2009, p. 445-446 (Aludarių g.).
- VEŽEVIČIENĖ, Vitalija. Vilniaus miesto centrinės dalies teritorijos (16076, UV70) Mindaugo g. 27, 27A, Vilnius, archeologiniai žvalgomieji tyrinėjimai 2009.
- 15.51. 1943-10-10 aerofoto. LCVA skaitmenintų aerofotografijų kolekcija iš JAV nacionalinio archyvo National Archives and Records Administration (NARA) TUGX 926.
- 15.52. 1944-09-17 aerofoto. LCVA skaitmenintų aerofotografijų kolekcija iš JAV nacionalinio archyvo National Archives and Records Administration (NARA) GX 929 A SD.

16. Nekilnojamojo kultūros paveldo vertinimo tarybos aktas Lietuvos Respublikos administracinių bylų teisenos įstatymo nustatyta tvarka gali būti skundžiamas administraciniam teismui.

Taryba šiuo a k t u

- n u t a r i a, jog vertybei reikalinga teisinė apsauga.
- n u t a r i a, jog turi būti patikslinti Registre registruotos vertybės duomenys
- n u t a r i a, jog Registre registruotai vertybei tik apibrėžiama ar patikslinama apsaugos zona
- n u t a r i a, jog vertybei apsauga netaikoma

33653

(kodas)

(kodas)

PRIDEDAMA:

1. Apibrėžtų teritorijos ribų planas, 3 lapai.

Pirmininkas

Ramūnas Kondratas

PASTABOS

* Pildoma, kai Taryba nutaria, jog Registre registruotai vertybei tik apibrėžiama ar patikslinama apsaugos zona

** Kultūros paveldo objekto apsaugos zonos ribos nustatomos paskelbtam ar inicijuotam skelbti saugomu objektui. Jeigu objektas inicijuotas skelbti saugomu, nustatytos apsaugos zonos ribos įsigalioja objektą paskelbus saugomu

*** Kultūros paveldo objekto apsaugos zonos ir jos pozonių ribos nenustatomos, jei jis yra draustinyje ar rezervate, taip pat nepaskelbtam saugomu ar neinicijuotam skelbti saugomu objektui bei Kultūros paveldo objektų ir vietovių apsaugos zonų nustatymo taisyklių nustatytais atvejais

**** Pildoma, kai kultūros paveldo objektas ar vietovė yra paskelbti saugomais ar inicijuoti skelbti saugomais